INFORMATION ACQUEREURS LOCATAIRES (IAL)
Carte dynamique de localisation de votre bien au regard des risques naturels majeurs

5 onglets :
Thèmes
Localisation administrative
Recherches
Choix de l'échelle
Vues personnalisées

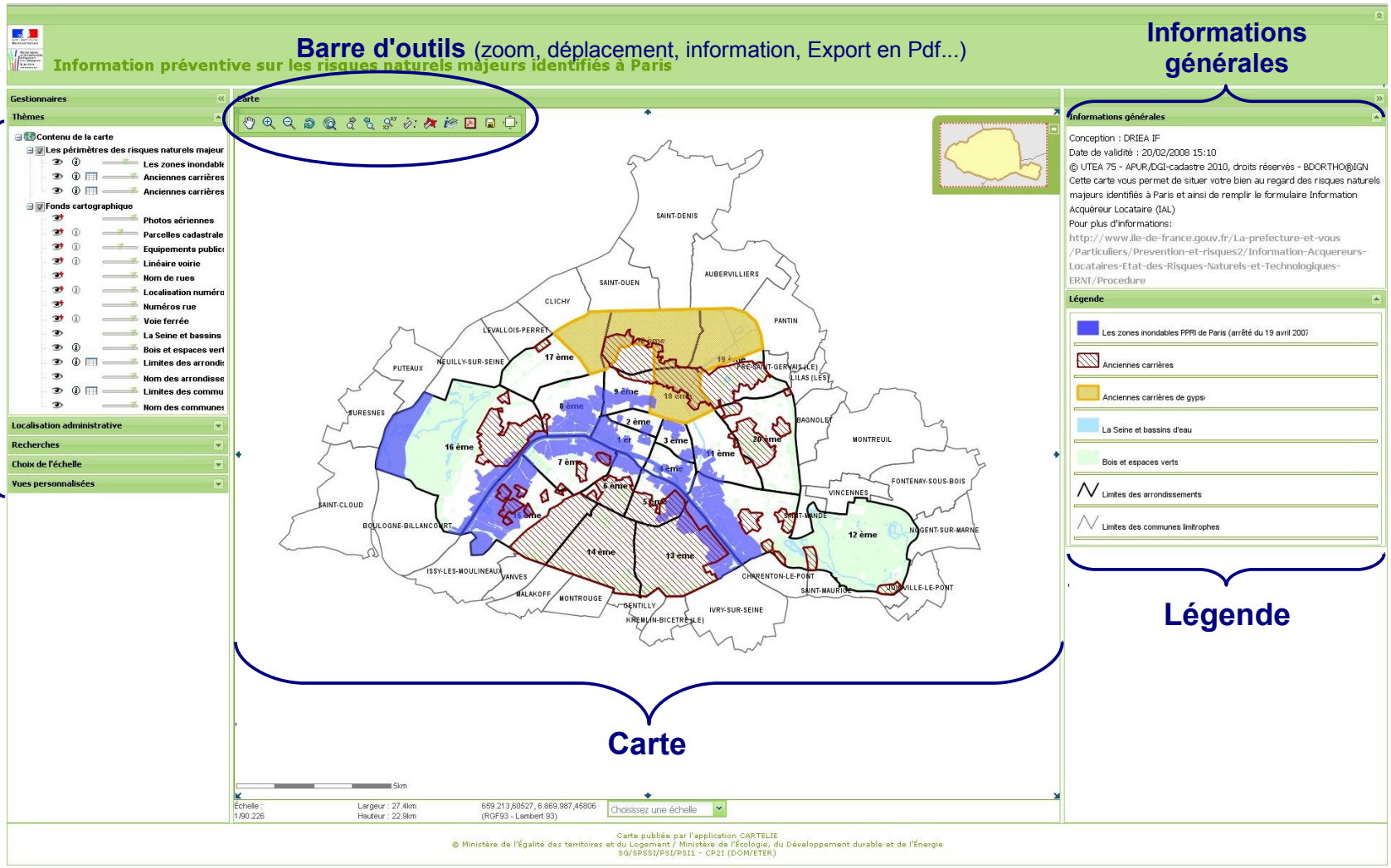

La carte dynamique vous permet en quelques « clics » de localiser votre bien et de savoir si il se situe à l'intérieur d'une ou plusieurs zones à risques.

Ce formulaire vise à vous faciliter l'usage de cet outil de consultation.

Si vous constatez une anomalie sur cette carte, vous pouvez la signaler sur l'adresse e-mail suivante :
suep.ut75.driea-if@developpement-durable.gouv.fr

Étape n°1 : Rechercher votre adresse

1. Sélectionner l'onglet « recherche »

2. Saisir le numéro

3. Saisir le nom de la rue sans sa nature, sans accent (exemple : eglise pour rue de l'église)

4. Cliquer sur rechercher

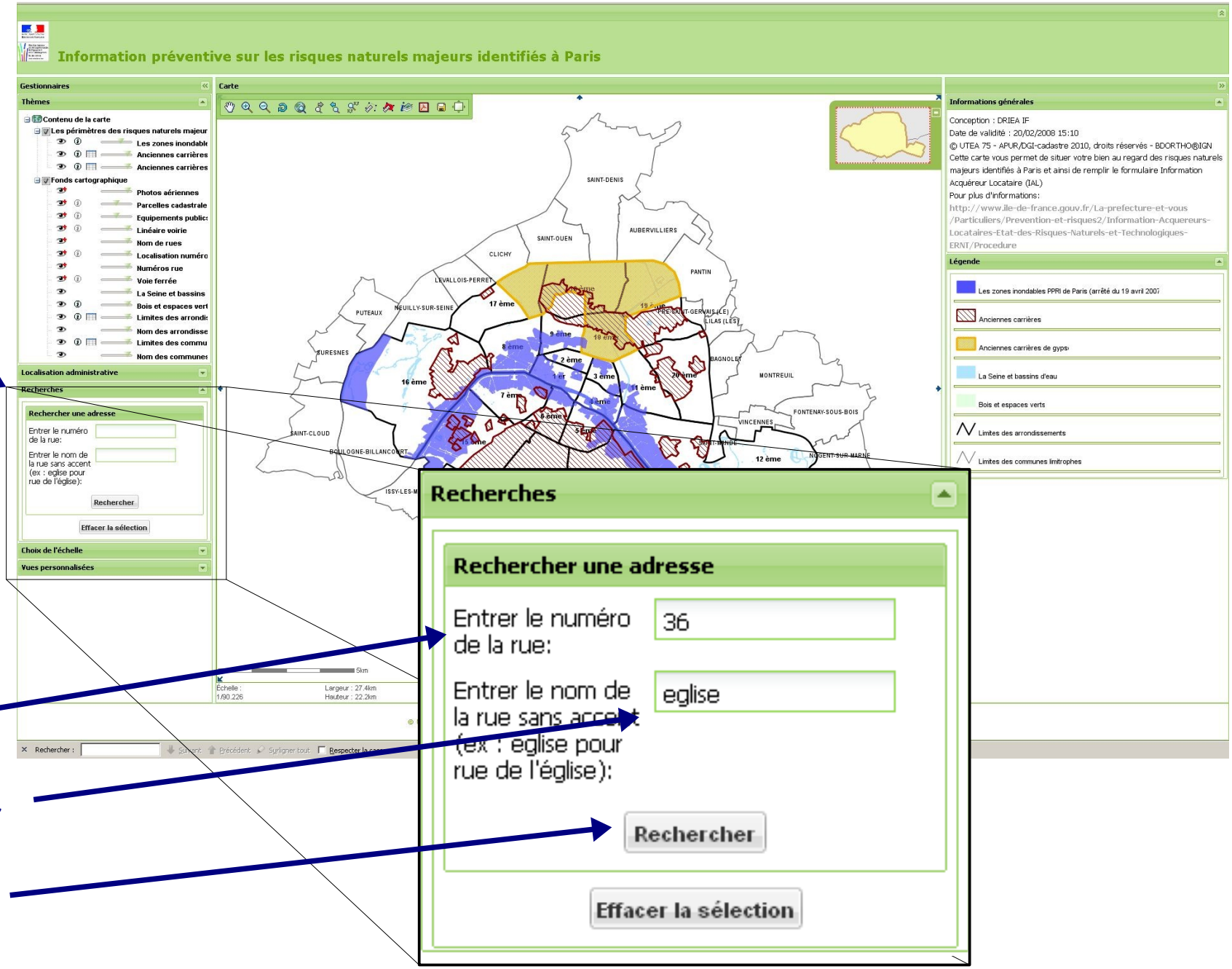

Étape n°2

Une nouvelle fenêtre (pop-up) s'ouvre contenant une liste d'adresses

Rechercher la ligne correspondant à la vôtre

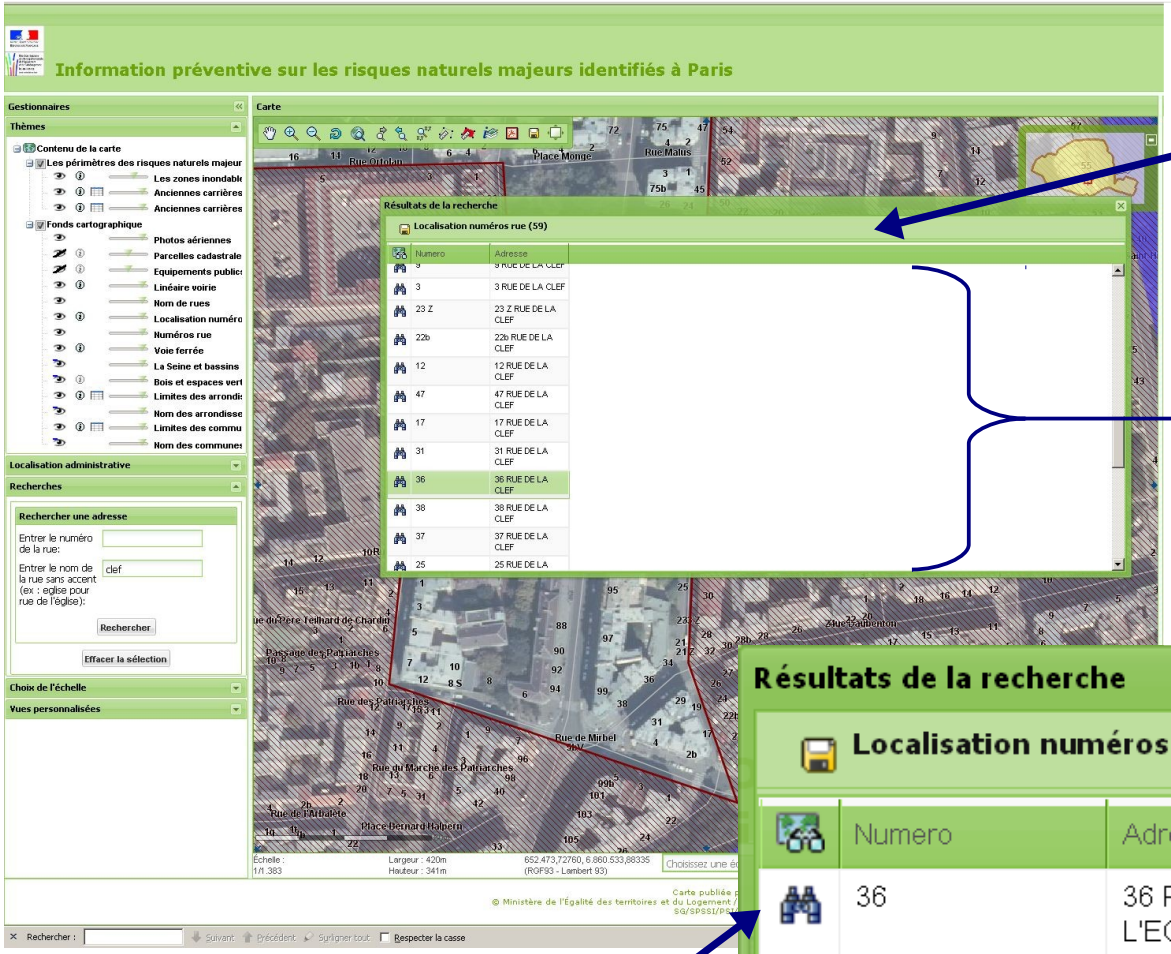

Cliquer sur le symbole des jumelles (colonne de gauche)

ATTENTION !
Vous devez autoriser les fenêtres pop-up dans votre navigateur internet

Étape n°3 : Exporter une carte au format .Pdf

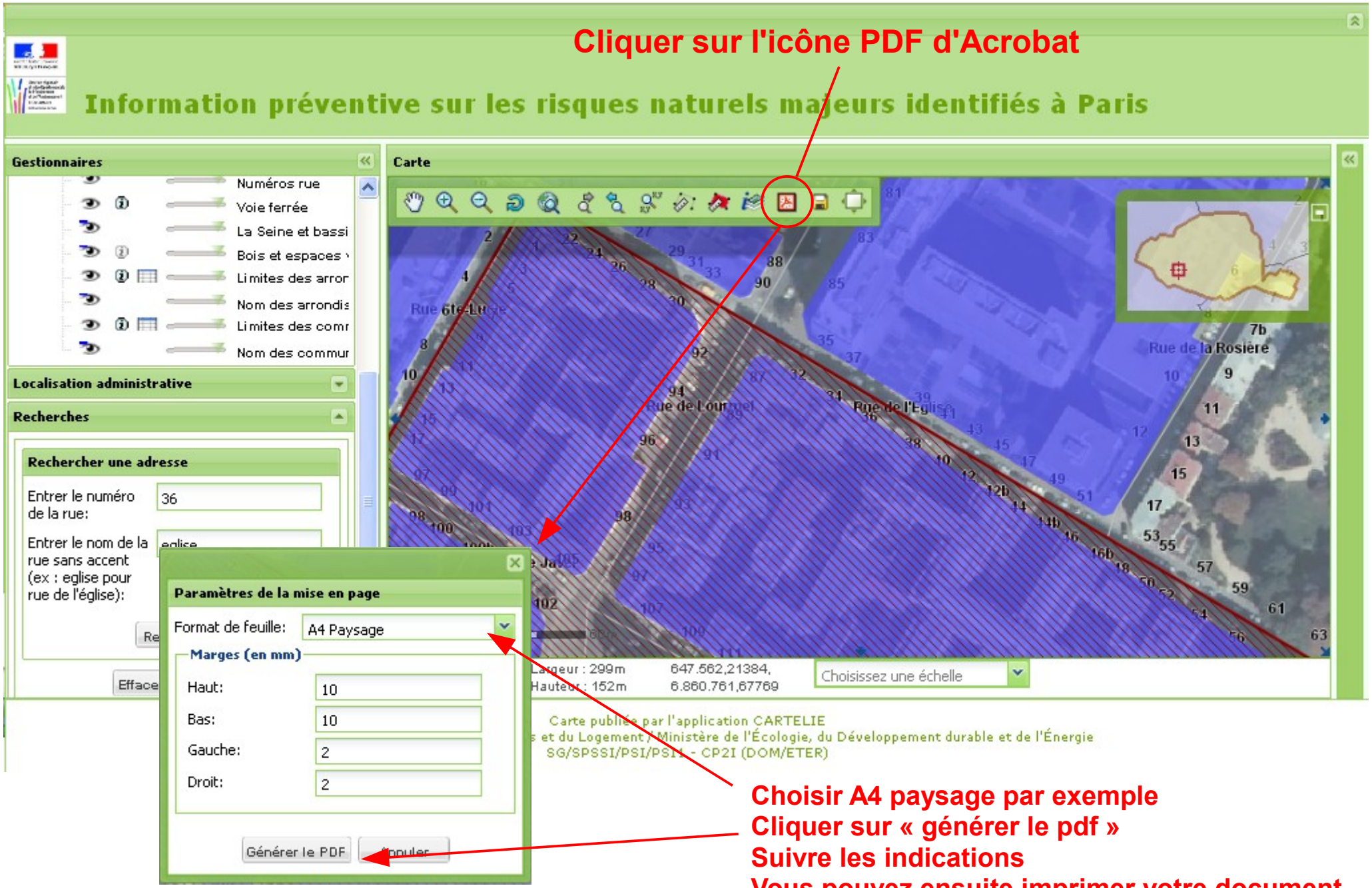

Choisir A4 paysage par exemple
Cliquer sur « générer le pdf »
Suivre les indications
Vous pouvez ensuite imprimer votre document