



# CONFÉRENCE DES PARTIES BOURGOGNE-FRANCHE-COMTÉ

..... présentation de la feuille de route régionale de la  
planification écologique

Lundi 26 mai 2025  
Parc des expositions et congrès de Dijon  
Salle Clos de Vougeot



# MOT D'ACCUEIL

..... Par Nathalie KOENDERS  
*Maire de Dijon*





# OUVERTURE

..... Par François REBSAMEN  
*Ministre de l'Aménagement  
du territoire  
et de la Décentralisation*



# OUVERTURE

..... Par Marie-Guite DUFAY  
*Présidente de la Région  
Bourgogne-Franche-Comté*



# SEQUENCE 1

..... Présentation de la feuille de route régionale





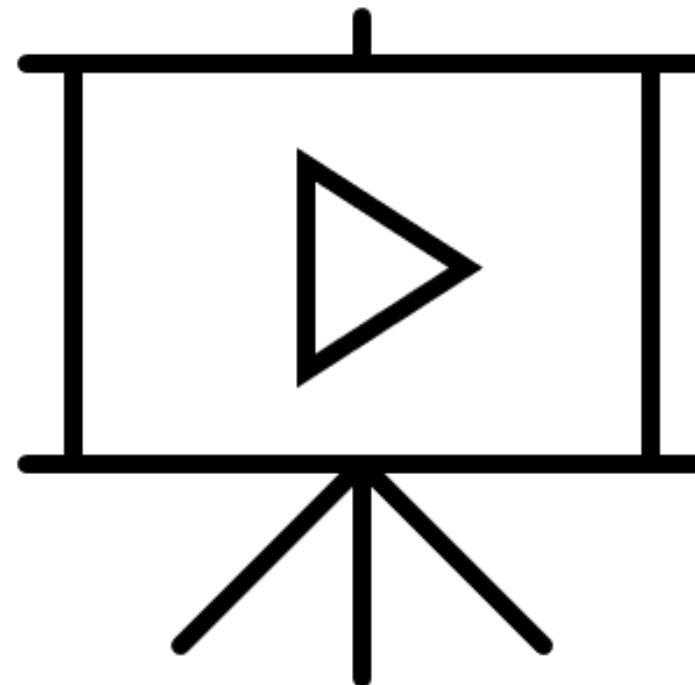
# LA COP DE BOURGOGNE-FRANCHE-COMTÉ

..... Retour sur une année de travail





Vidéo





# LA PLANIFICATION ÉCOLOGIQUE EN BFC

..... Nos trajectoires en Bourgogne-  
Franche-Comté

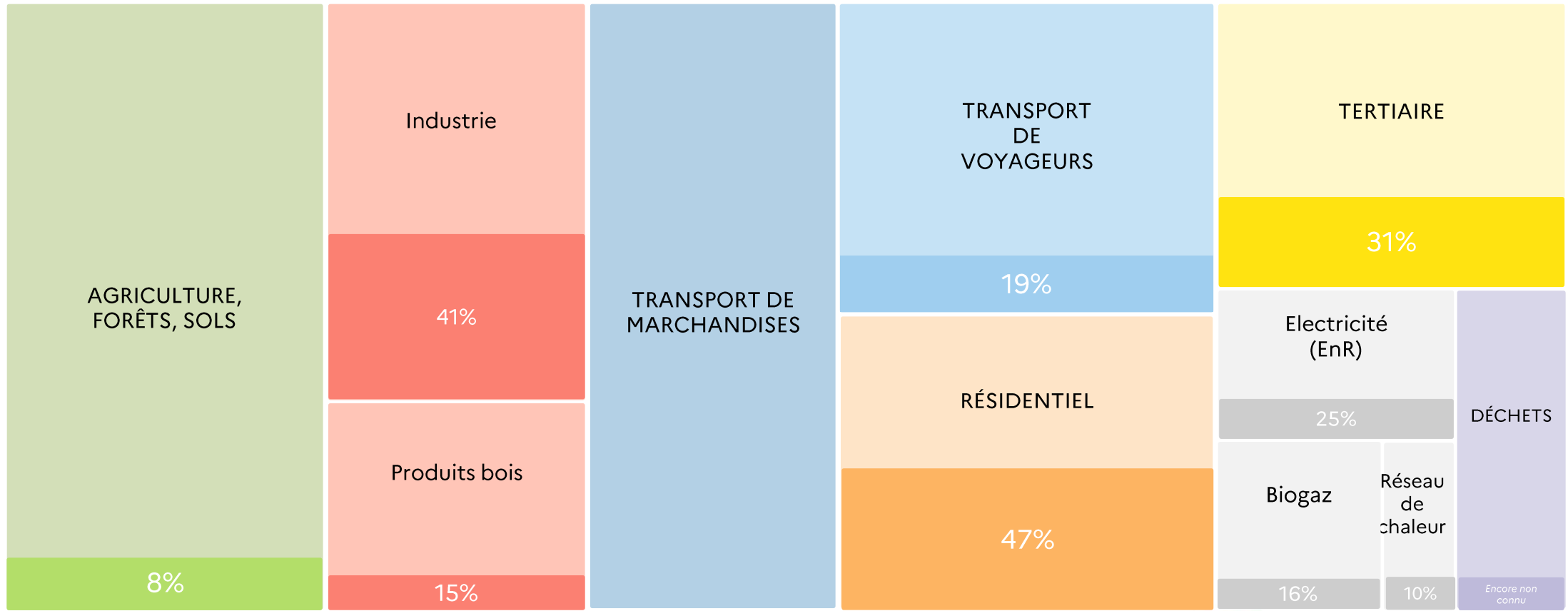
*par Olivier DAVID, Directeur de la DREAL  
Bourgogne-Franche-Comté*



# Panorama des leviers de décarbonation

## Avancement en Bourgogne-Franche-Comté (2019-2023)

17% OBJECTIF EN BFC : 10 469 kt CO2e à économiser d'ici 2030



■ OBJECTIF à atteindre en 2030 (kt CO2e)  
 ■ AVANCEMENT calculé en 2023





# Panorama des ressources et de la biodiversité

## Avancement en Bourgogne-Franche-Comté (2019-2023)

### Ressource en eau

De 0 en 2019, à **6** territoires de paiements pour services environnementaux (PSE)



**10** projets de territoire pour la gestion de l'eau (PTGE) en 2024



### Préservation des espaces naturels



De 0,9% en 2019, à **1,44%** du territoire régional en aires de protection forte en 2023



### Protection des aires d'alimentation de captage (AAC) en eau potable



De 77% en 2019, à **86%** d'AAC délimitées en 2023



De 35% en 2019, à **44%** de plans d'action validés en 2023



**550km** de cours d'eau restaurés entre 2019 et 2023



**455** projets de solutions fondées sur la nature soutenus entre 2019 et 2023

### Sobriété dans l'utilisation



**-5%** de prélèvements d'eau entre 2019 et 2022



### Désimperméabilisation



**370 000 m<sup>2</sup>** désimperméabilisés entre 2019 et 2023

soit la surface du lac Kir !



### Economie circulaire



**82%** des bouteilles plastiques collectées en 2022





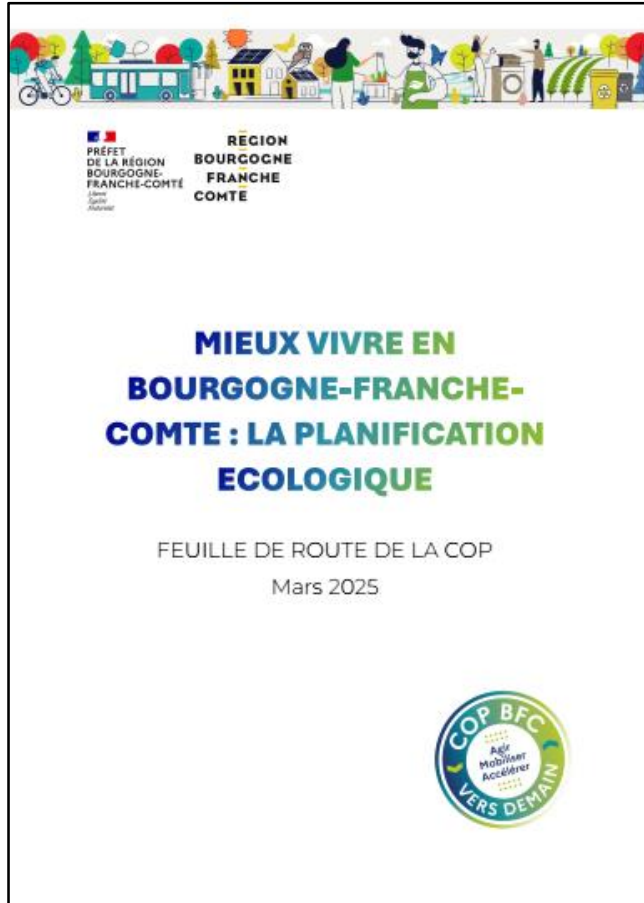
# LA FEUILLE DE ROUTE BFC

..... 44 actions pour réussir les transitions

*Par Gilles DA COSTA, Directeur général des services, Région Bourgogne Franche-Comté  
Rémi PROUST, Secrétaire général de la COP,  
Préfecture de région*



# Une feuille de route concrète et ambitieuse



- ✓ Donner un cadre à l'action collective régionale
- ✓ Inscrire la dynamique des transitions dans la durée
- ✓ Piloter des actions ambitieuses et structurantes
- ✓ Organiser la déclinaison territoriale sur le terrain
- ✓ Définir la trajectoire à 2030 et les modalités de suivi



# 44 actions pour agir, mobiliser et accélérer

- ✓ Actions de portée régionale
- ✓ Actions à fort impact
- ✓ Actions nouvelles ou massifiantes
- ✓ Actions partenariales
- ✓ Actions dont la faisabilité dès 2025 est avérée

**MIEUX SE LOGER** Territorialisation de la planification écologique en Bourgogne-Franche-Comté

■ Nouvelle action    □ Action massifiante    □ Expérimentation

**ACTION L3 : « SE DOTER D'OUTILS DE GESTION ET DE MAÎTRISE DE LA RESSOURCE FONCIÈRE »**

PRÉSENTATION DE L'ACTION	
Contexte	En Région BFC la préservation et l'optimisation de la ressource foncière constituent des enjeux majeurs. Dans le respect des territoires ruraux, la densité moyenne annuelle croît à un rythme de plus de 10 % en 20 ans, en grande partie en raison notamment d'un coût de foncier plus important à la fois dans les pôles du territoire et dans les zones d'étalement. La dispersion des habitats sur le territoire fragilise les territoires en affectant les aménités et entrave les plans démographiques et économiques et génère des impacts environnementaux et sociaux (développement de foncier et de carbone, sous-fonction de richesse et sous-densité d'emplois de proximité). La concentration d'espaces liés à l'habitat, qui représente plus des deux tiers de la consommation foncière totale en BFC est supérieure à l'activation du nombre de ménages.
Description	La fiche est élaborée conjointement avec les territoires à l'échelle du DAE, le contenu de ce dernier est d'une grande intelligibilité de la ressource en élaborant une vision stratégique et partagée à l'échelle de l'ensemble du territoire. En effet, la cartographie du foncier est confrontée à la répartition des services en qualité d'habitats, agricoles et forestiers. Cette évaluation permet ainsi de faire dans une dimension territoriale qui ne fragilise pas le développement des territoires sur le plan économique, des services, de l'habitat et des mobilités afin que les objectifs de transition écologique, de sobriété foncière et d'identification de besoins plus concurrents à la qualité de vie de ces territoires. Cela passe notamment par un observatoire régional des fiches, permettant une aide à la décision, en ce qui concerne l'accompagnement financier à la réhabilitation de ces fiches, la mobilisation de l'Etat régional.
Niveau de planification	<ul style="list-style-type: none"> <li>• Régionaliser aux niveaux de logement (et d'activités économiques) en limitant les impacts sur les DAE</li> <li>• Appuyer habitat, emplois et services</li> <li>• Lutter contre la vacance</li> </ul>
Étapes de mise en œuvre	<ul style="list-style-type: none"> <li>• Appuyer et structurer la donnée au niveau du territoire régional pour fournir des outils d'aide à la décision adaptés aux collectivités compétentes et à leurs partenaires, dans un contexte de maîtrise de la consommation foncière et de réponse aux besoins en logements.</li> <li>• Qualifier les potentiels et aller vers l'opérationnalisation en explorant les outils mobilisables (Baux à construction en DAE, création de foncier agricole via les Fiches, OAI, et appeler les collectivités dans leur rôle en matière, par exemple : investir ou créer, creuser et requalifier les Fiches en créant de l'habitat</li> <li>• Anticiper le changement de comportement sur l'usage du foncier et travailler avec les autres intervenants sur la sobriété foncière (identification des besoins)</li> <li>• Accroître la portée de l'Etat régional et le mobiliser pour des opérations de partage au bénéfice des collectivités.</li> <li>• Étudier la possibilité de créer des outils pour lutter contre la consommation d'espaces et les logements vacants.</li> </ul>
PROTÈGE DE L'ACTION	
Public cible	Collectivités territoriales
Phase	Région
Co-financeurs	Etat (DREA) et EFF
	Collectivités, Agences d'habitat, Particuliers, Bailleurs, Habitants, Acteurs économiques, Acteurs de l'immobilier
SUIVI ET ÉVALUATION	
Indicateurs de suivi	<ul style="list-style-type: none"> <li>• Salaire de déplacement d'un observatoire régional des fiches (à la commune renseignées)</li> <li>• Surface de Fiches identifiées</li> <li>• Surface de Fiches classifiées</li> </ul>
Conditions de réussite	<ul style="list-style-type: none"> <li>• Mise en perspective de développement économique, démographique...</li> <li>• Coordination de l'ensemble des acteurs (EFF, particuliers...) et des pratiques publiques (initier un cadre partenarial autour des problématiques du foncier)</li> <li>• Acquisition, gestion et qualité de la donnée</li> <li>• Une fiche plus exigeante pour la réhabilitation de foncier (identification, réhabilitation...)</li> </ul>
OPÉRATIONNALISATION	
Début de réalisation	2025-2026
Ann. impact & En 2025	20% des collectivités ont renseigné l'observatoire régional

**MIEUX  
PRODUIRE**

**MIEUX SE  
NOURRIR**

**MIEUX SE  
LOGER**

**MIEUX  
CONSOMMER**

**MIEUX SE  
DÉPLACER**

**MIEUX  
PRÉSERVER  
ET VALORISER  
NOS  
ECOSYSTÈMES**





# LES ACTIONS DE LA FEUILLE DE ROUTE

..... Témoignages





## ACTION N1

# ..... ACCOMPAGNER LES PROJETS ALIMENTAIRES TERRITORIAUX POUR FACILITER L'ACCÈS A L'OFFRE ALIMENTAIRE RÉGIONALE

*par Romain TURBAN, Chef cuisinier  
au Lycée Montchapet à Dijon*



## ACTION D3

# ..... FACILITER L'ENGAGEMENT DES EMPLOYEURS DANS LES STRATÉGIES DE MOBILITÉ DÉCARBONÉE

*par Nicolas GUERIN, Directeur Général -  
Associé de Canovia*



## ACTION C6

# ..... DEVELOPPER LA FILIÈRE DE RÉEMPLOI DES ÉQUIPEMENTS ÉLECTRIQUES ET ÉLECTRONIQUES EN FAVEUR D'UN NUMERIQUE RESPONSABLE

*par Gilles PROST, président Syntaxe Erreur 2.0*



## ACTION A4

# ..... GÉNÉRALISER L'USAGE DE L'APPLICATION « J'AGIS » POUR CHANGER LES COMPORTEMENTS

*par Lorine GAGLIOLO, Vice Présidente Grand Besançon  
Métropole*



# ECHANGES AVEC ..... LES PARTICIPANTS





# Signature officielle Etat / Conseil Régional

François REBSAMEN, *Ministre de l'Aménagement du territoire et de la Décentralisation*

Marie-Guite DUFAY, *Présidente de la Région Bourgogne-Franche-Comté*

Paul MOURIER, *Préfet de la région Bourgogne-Franche-Comté, Préfet de la Côte d'Or*



# SEQUENCE 2

..... Décliner la planification  
écologique sur le terrain en 2025





# LES FORUMS TERRITORIAUX

..... L'échelon départemental dans la mise en œuvre de la planification écologique

*par Laurent Kompf , Directeur  
départemental adjoint des territoires du  
Doubs*



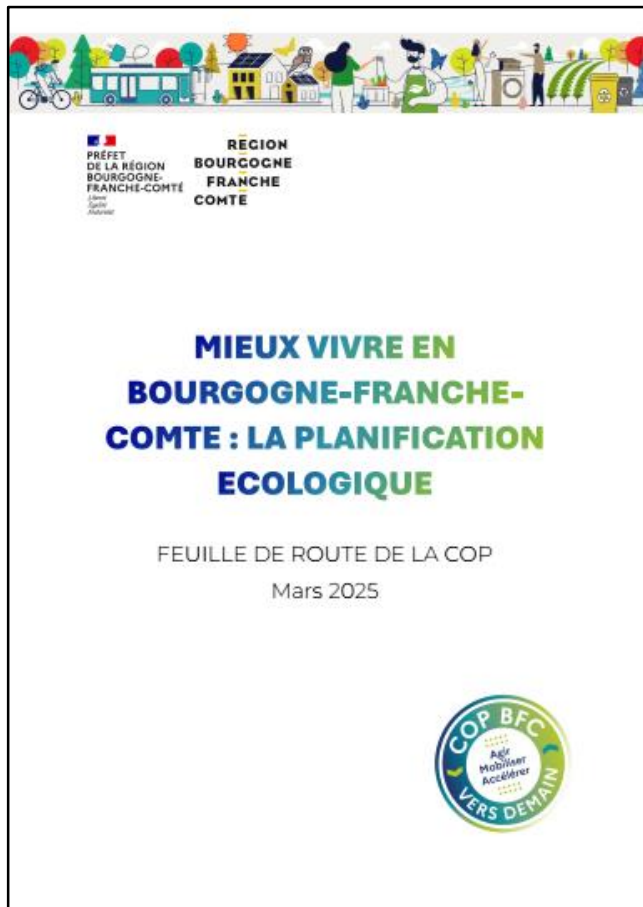
# L'ACCOMPAGNEMENT DES PORTEURS DE PROJET

..... Un accompagnement coordonné  
Etat-Région

*par Stéphanie MODDE, Vice-Présidente du Conseil Régional*



# Une feuille de route pour faciliter l'action de terrain



- ✓ Mise en visibilité, coordination et simplification de l'offre Etat/Région d'accompagnement
- ✓ Mise en réseau des acteurs
- ✓ Proposition d'outils et de ressources
- ✓ Coordination des animations

# Différentes modalités d'accompagnement



louise plantin



# Différentes modalités d'accompagnement

## ::: SOMMAIRE

Pour faciliter votre navigation cliquer sur les images pour accéder aux thématiques



00

*Mieux agir avec les territoires*

pages 7/19

01

*Mieux se déplacer*

pages 20/22

02

*Mieux se loger*

pages 23/26

03

*Mieux préserver*

pages 27/32

04

*Mieux se nourrir*

pages 33/46

05

*Mieux produire*

pages 37/42

06

*Mieux consommer*

pages 43/47



## ::: GUIDE



### de l'OFFRE RÉGIONALE D'ACCOMPAGNEMENT DES TERRITOIRES

dans la planification écologique

ÉDITION MAI 2025





# L'ACCOMPAGNEMENT DES PORTEURS DE PROJET

..... Témoignage

*par Frédéric WEBER, Maire de Dampierre sur Linotte  
(70)*



# 2025 : DE NOUVEAUX CHANTIERS THEMATIQUES

..... Introduction

*par Virginie PUCELLE, Directrice adjointe de la DREAL  
Bourgogne-Franche-Comté*





# Les nouveaux chantiers thématiques

## Intégration à la démarche globale



Adaptation au  
changement  
climatique

Emplois,  
compétences  
et métiers



Jeunesse

Santé





# 2025 : L'ADAPTATION AU CHANGEMENT CLIMATIQUE

## ..... Table ronde

Avec :

- *Philippe Olivier, Colonel du SDIS 39*
- *Damien Derelle, Responsable R&D, Coopérative Seine-Yonne (89)*
- *Florence Zito, Maire de Saint Nicolas de Citeaux (21)*
- *Patrick Giraudoux, Professeur émérite d'écologie à l'université de Franche-Comté*

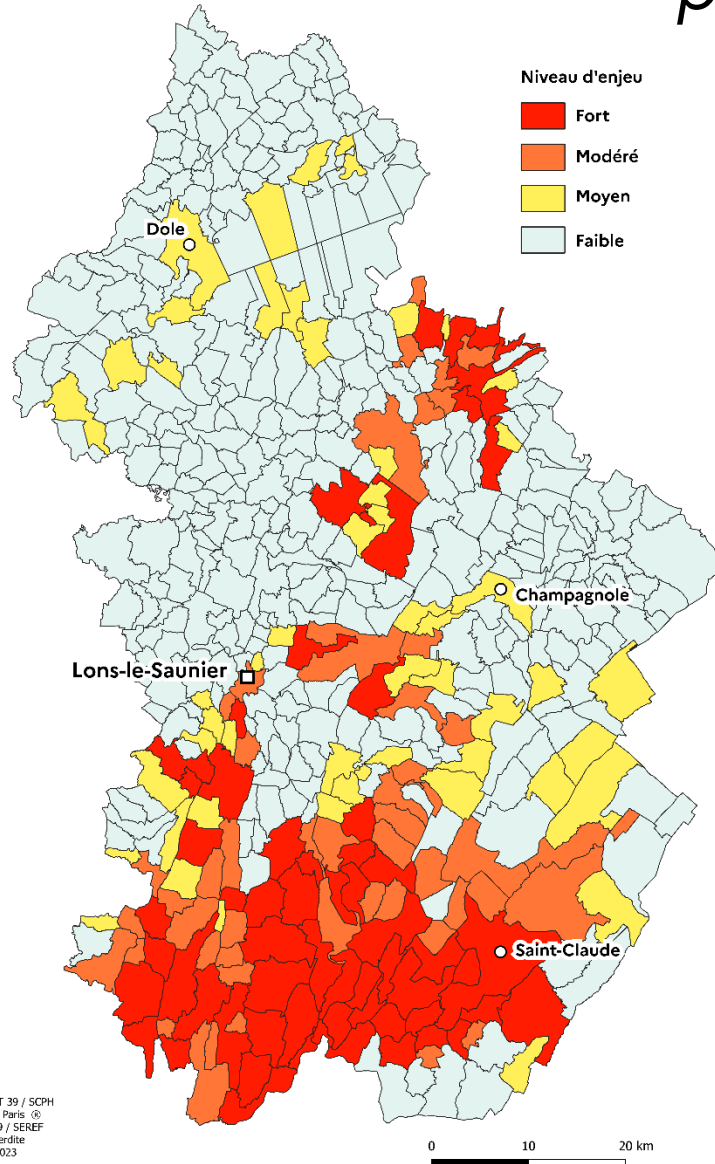


# L'adaptation face aux feux de forêt

par Philippe Olivier, Colonel du SDIS 39

PRÉFET  
DU JURA  
Liberté  
Égalité  
Fraternité

Risques Feux de Forêts - Enjeux



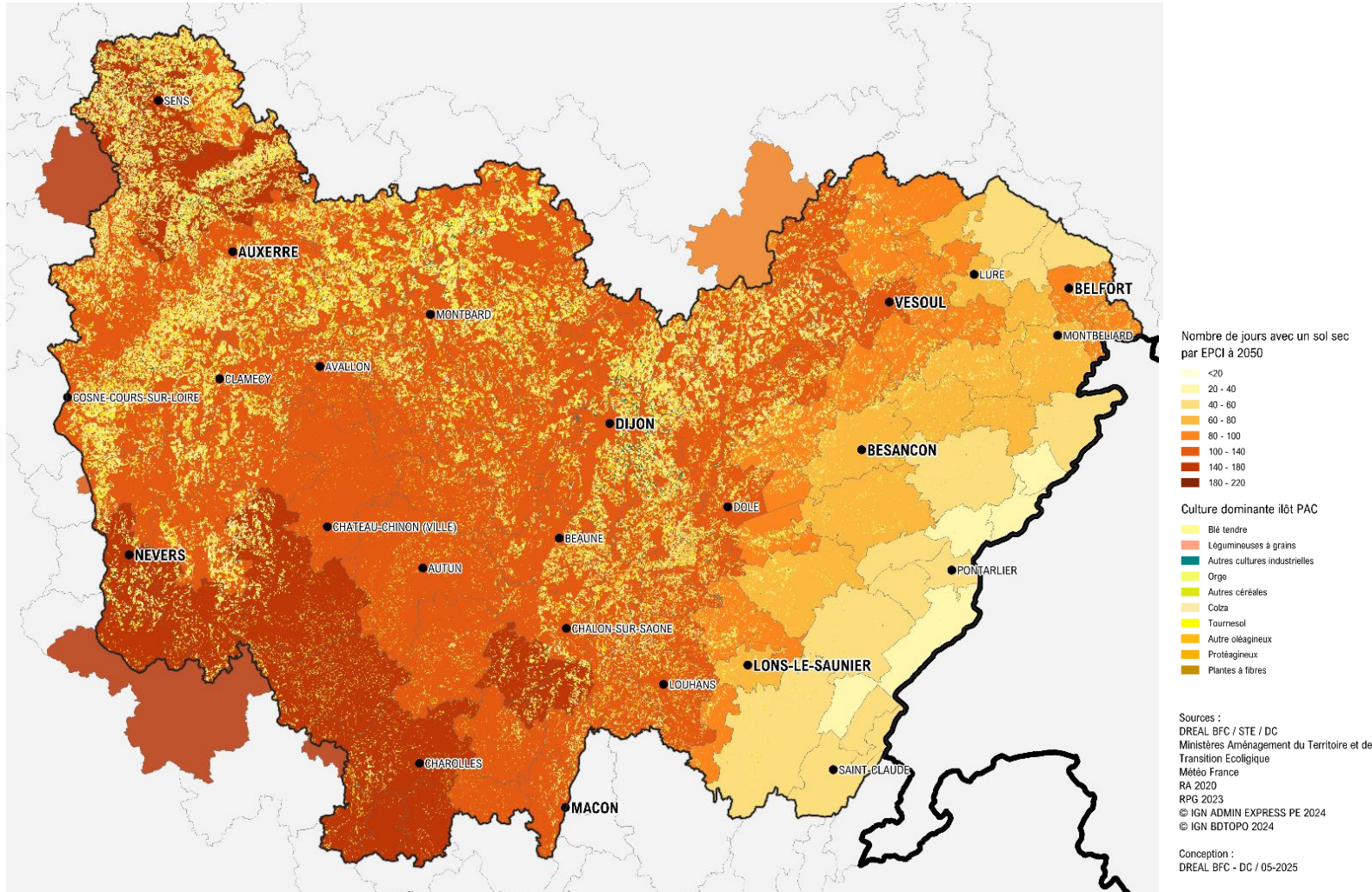
Conception : DDT 39 / SCPH  
Sources : © IGN Paris / © DDT39 / SEREF  
Reproduction interdite  
Date : 10 mars 2023

L'exemple du jura, à l'échelle des communes



# L'adaptation de l'agriculture

par Damien Derelle, Responsable R&D, Coopérative Seine-Yonne



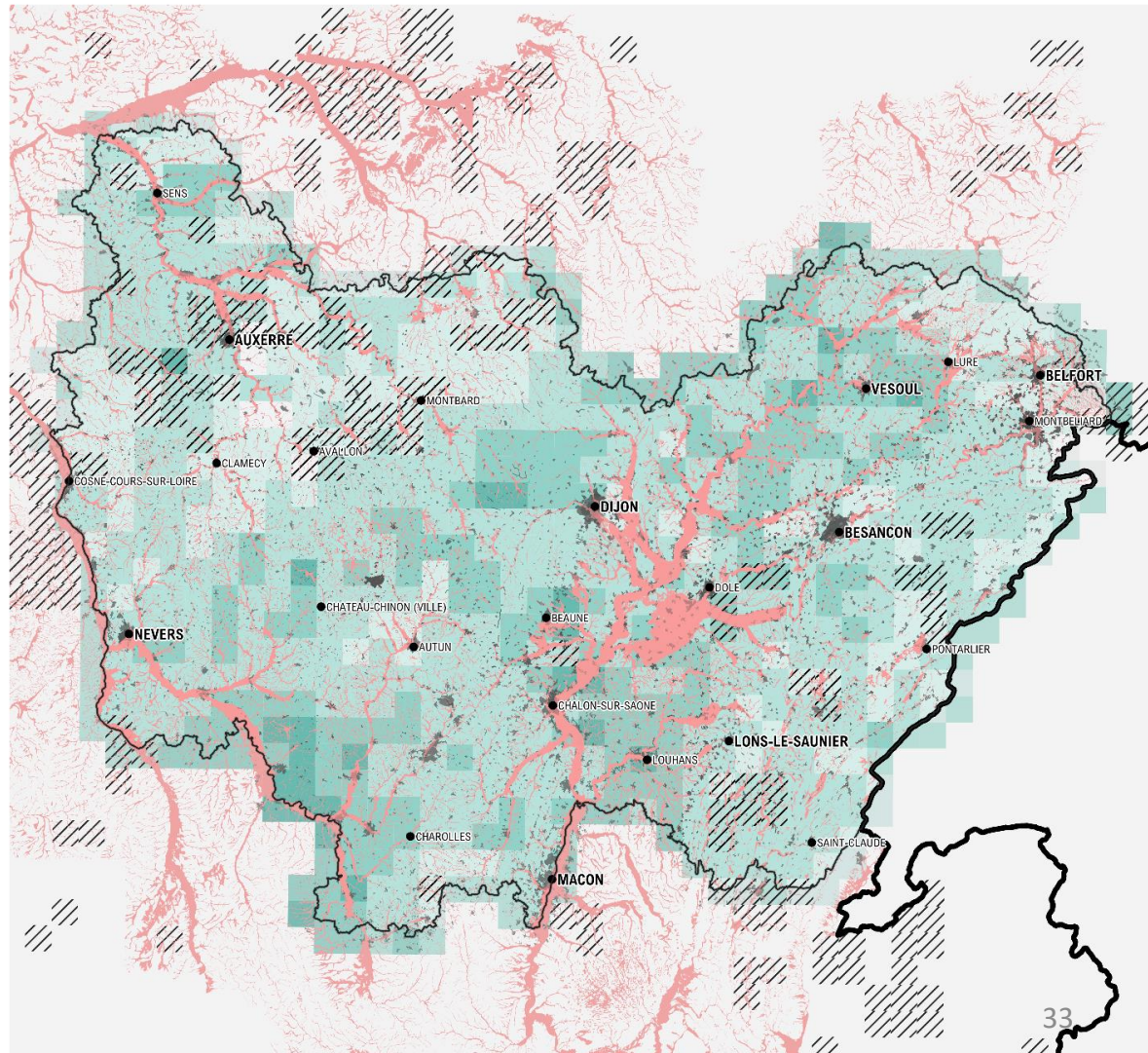
## Impact de la sécheresse sur les sols agricoles en 2050





# L'adaptation face aux inondations

par Florence Zito, Maire de Saint Nicolas de Citeaux (21)



- Zones anthropisées
- Enveloppe Approchée des Inondations Potentielles (EAIP)

### Écart relatif d'intensité des événements extrêmes (précipitations) à 2050

- Incertitudes
- Inférieur à -20%
- 20% à -15%
- 15% à -10%
- 10% à -5%
- 5% à 0%
- 0% à 5%
- 5% à 10%
- 10% à 15%
- 15% à 20%
- 20% à 25%
- 25% à 30%
- 30% à 35%
- Supérieur à 35%

Sources :  
DREAL BFC / STE / DC  
Ministères Aménagement du Territoire et de la Transition Ecologique  
Météo France  
RA 2020  
RPG 2023  
© IGN ADMIN EXPRESS PE 2024  
© IGN BDTOPD 2024

Conception :  
DREAL BFC - DC / 05-2025

## Risque d'inondation à 2050





# 2025 : L'ADAPTATION AU CHANGEMENT CLIMATIQUE

..... Décryptage du grand témoin

Avec :

- *Patrick Giraudoux, Professeur émérite d'écologie à l'université de Franche-Comté*



# ECHANGES AVEC ..... LES PARTICIPANTS





..... SEQUENCE D'ENGAGEMENT  
DANS LA DYNAMIQUE DE LA  
FEUILLE DE ROUTE DE LA COP

*Signature des parties prenantes*  
*Signature des intervenants de la matinée*





..... **CONCLUSION**





.....

# ENGAGEMENT DE TOUS DANS LA DYNAMIQUE DE LA COP

*Signature ouverte à tous les participants*

