



**PRÉFET  
DE LA RÉGION  
BOURGOGNE  
FRANCHE-COMTÉ**

*Liberté  
Égalité  
Fraternité*

RECUEIL DES ACTES  
ADMINISTRATIFS SPÉCIAL  
(NOMINATIFS)  
N°BFC-2026-049

PUBLIÉ LE 20 MARS 2026

# Sommaire

## **ARS Bourgogne Franche-Comté /**

BFC-2026-03-12-00009 - ARRÊTE ARS-BFC-DOSA-2026-175 portant modification à l'agrément de l'entreprise de transports sanitaires terrestres privée « SAS AMBULANCES JACSON » à Clamecy / Tannay concernant le rachat de parts sociales et de la modification de gérance de ladite société (3 pages)

Page 4

## **Direction départementale des territoires de l'Yonne /**

BFC-2025-11-19-00026 - Autorisation IMPLICITE d'exploiter - SCEA DE DANNERY - N°2025/240 (2 pages)

Page 8

BFC-2025-11-19-00025 - Autorisation IMPLICITE d'exploiter - SCEA DES PETITES PLANTES -N°2025/245 (2 pages)

Page 11

BFC-2026-03-09-00008 - Réponse à un rescrit - M. LECESTRE Quentin - N°2025/151 (2 pages)

Page 14

## **Direction départementale des territoires de la Côte-d'Or / Service Économie Agricole et Environnement des Exploitations**

BFC-2026-02-26-00006 - attestation NS BAILLY MATHIEU (1 page)

Page 17

## **Direction départementale des territoires du Jura /**

BFC-2025-10-03-00009 - accusé réception complet autorisation exploiter CORNIER Yves (2 pages)

Page 19

BFC-2025-10-03-00010 - accusé réception complet autorisation exploiter EARL DES TROIS SOURCES (4 pages)

Page 22

BFC-2025-10-02-00005 - accusé réception complet autorisation exploiter GAEC DE L'ORBEPIN (2 pages)

Page 27

BFC-2025-10-16-00007 - accusé réception complet autorisation exploiter GAEC DE LA COURONNE (2 pages)

Page 30

BFC-2025-09-30-00049 - accusé réception complet autorisation exploiter GAEC DE LA GLYCINE (4 pages)

Page 33

BFC-2025-10-06-00012 - accusé réception complet autorisation exploiter GAEC DU SURANAIS (2 pages)

Page 38

BFC-2025-10-17-00006 - accusé réception complet autorisation exploiter GAEC GRESSET FRERES (2 pages)

Page 41

BFC-2025-10-02-00006 - accusé réception complet autorisation exploiter GAEC LES CHENEVRIERS (2 pages)

Page 44

## **DRAAF Bourgogne Franche-Comté /**

BFC-2026-03-11-00002 - Arrêté modifiant l'arrêté préfectoral n°BFC-2025-12-17-00011 et portant autorisation partielle d'exploiter au GAEC DU RUISSEAU une surface agricole à GLERE dans le département du Doubs. (3 pages)

Page 47

|   |         |
|---|---------|
| BFC-2026-03-03-00007 - Arrêté portant abrogation de l'arrêté n° BFC-2025-08-06-0008 du 06/08/2025 portant suspension du délai d'instruction de la demande d'autorisation préalable d'exploiter de l'EARL DE NEUVILLE (M. BLAISE Christophe) (4 pages) | Page 51 |
| BFC-2026-03-12-00006 - Arrêté portant autorisation d'exploiter à l'EARL SIRODOT 70500 AUGICOURT (2 pages)   | Page 56 |
| BFC-2026-03-12-00004 - Arrêté portant autorisation d'exploiter au GAEC DES GRANDS CERISIERS 70320 Ailleillers et Lyaumont (2 pages)   | Page 59 |
| BFC-2026-03-12-00007 - Arrêté portant autorisation d'exploiter au GAEC PAUL 70500 GEVIGNEY ET MERCEY (2 pages)  | Page 62 |
| BFC-2026-03-05-00007 - Arrêté portant autorisation d'exploiter au GAEC RUTSCHMANN 70500 ABONCOURT GESINCOURT (2 pages)  | Page 65 |
| BFC-2026-03-12-00008 - Contrôle des structures agricoles : courrier de non-soumission : MONNERET Adeline 70400 ECHAVANNE (2 pages)  | Page 68 |

ARS Bourgogne Franche-Comté

BFC-2026-03-12-00009

ARRÊTE ARS-BFC-DOSA-2026-175 portant modification à l'agrément de l'entreprise de transports sanitaires terrestres privée « SAS AMBULANCES JACSON » à Clamecy / Tannay concernant le rachat de parts sociales et de la modification de gérance de ladite société

**ARRÊTE ARS-BFC-DOSA-2026-175 portant modification à l'agrément de l'entreprise de transports sanitaires terrestres privée « SAS AMBULANCES JACSON » à Clamecy / Tannay concernant le rachat de parts sociales et de la modification de gérance de ladite société**

**La directrice générale  
de l'Agence Régionale de Santé de Bourgogne - Franche-Comté**

Vu le code de la santé publique, et notamment le livre III, titre 1<sup>er</sup>, chapitre II, transports sanitaires,

Vu la loi n° 2009-879 du 21 juillet 2009 modifiée portant réforme de l'hôpital et relative aux patients, à la santé et aux territoires,

Vu le décret n° 2010-336 du 31 mars 2010 portant création des agences régionales de santé,

Vu le décret n° 2010-344 du 31 mars 2010 tirant les conséquences, au niveau réglementaire, de l'intervention de la loi n° 2009-879 du 21 juillet 2009 portant réforme de l'hôpital et relative aux patients, à la santé et aux territoires,

Vu le décret n° 2012-1007 du 29 août 2012 relatif à l'agrément nécessaire au transport sanitaire terrestre et à l'autorisation de mise en service des véhicules de transports sanitaires,

Vu le décret n° 2012-1331 du 29 novembre 2012 modifiant certaines réglementations prises en application de la loi n°2009-879 du 21 juillet 2009 portant réforme de l'hôpital et relative aux patients, à la santé et aux territoires,

Vu le décret n° 2015-1650 du 11 décembre 2015 adaptant les agences régionales de santé à la nouvelle délimitation des régions,

Vu le décret en date du 30 juillet 2025 portant nomination de M. Mathilde MARMIER, en qualité de directrice générale de l'agence régionale de santé de Bourgogne-Franche-Comté,

Vu l'arrêté du 21 décembre 1987 modifié relatif à la composition du dossier d'agrément des personnes effectuant des transports sanitaires terrestres et au contrôle des véhicules affectés aux transports sanitaires,

Vu l'arrêté du 11 avril 2022 relatif à la formation conduisant au diplôme d'Etat d'ambulancier et aux conditions de formation de l'auxiliaire ambulancier,

Vu l'arrêté du 12 décembre 2017 fixant les caractéristiques et les installations matérielles exigées pour les véhicules affectés aux transports sanitaires,

Vu l'arrêté N°ARS-BFC-DOSA-2025-1732 en date du 26 août 2025 portant modification à l'agrément de l'entreprise de transports sanitaires terrestres privée « SARL AMBULANCES JACSON » à Clamecy (58500) / Tannay (58190) concernant les changements de la forme juridique et à la modification de gérance de ladite société vers une Société par Actions Simplifiée « SAS AMBULANCES JACSON », ayant pour président Madame JACSON Véronique, pour siège social et implantation principale rue Hélène Boucher ZA BAGATELLE, à CLAMECY et pour implantation secondaire 5 place Charles Chaigneau à TANNAY sous le numéro d'agrément délivré 589576,

Vu la décision ARS-BFC-SG-2025-047 portant organisation de l'ARS Bourgogne-Franche-Comté du 5 septembre 2025 ;

Vu la décision ARS-BFC-SG-2026-010 portant nomination de l'équipe d'encadrement de l'ARS Bourgogne-Franche-Comté du 4 mars 2026,

Vu la décision n° ARS BFC/SG/2026-011 en date du 4 mars 2026 portant délégation de signature de la directrice générale de l'Agence Régionale de Santé de Bourgogne Franche-Comté,

Vu les statuts mis à jour par suite de la cession de parts intervenue le 21 octobre 2025 ;

Vu le bail commercial, de la demande de modification ainsi que de l'attestation sur l'honneur de conformité des installations matérielles déclarées, signées aux fins de mise à jour de l'agrément SAS AMBULANCES JACSON, Rue Hélène Boucher Zone artisanale (accueil et entretien au numéro 6) à CLAMECY (58500), et 5 Place Charles Chaigneau à TANNAY (58190),

Vu le procès-verbal de l'assemblée générale extraordinaire du 21 octobre 2025 de la SAS AMBULANCES JACSON relatifs à la démission du président actuel Mme JACSON FORGET Véronique. et de la nomination du nouveau président Monsieur SANCHEZ Christopher notifié le 21 octobre 2025,

Vu les statuts mis à jour de la SAS AMBULANCES JACSON par décisions du Procès-Verbal de l'Assemblée Générale du 21 octobre 2025, et modifiés à l'article 7,

Considérant l'extrait d'immatriculation principale au registre du commerce et des sociétés (extrait kbis) mis à jour le 3 décembre 2025 de la SAS AMBULANCES JACSON aux fins de mise à jour de l'agrément, pour président Monsieur SANCHEZ Christopher, et pour implantation principale Rue Hélène Boucher CLAMECY et pour implantation secondaire place Charles Chaigneau à TANNAY

Considérant le Bulletin Officiel des Annonces Civiles et Commerciales (BODACC) à jour des modifications et mutations,

Considérant le bulletin n°3 délivré du ministère de la justice à Monsieur SANCHEZ Christopher le 7 février 2026,

Considérant l'attestation d'immatriculation au registre national des entreprises Ce document récapitule l'état des inscriptions au Registre national des entreprises concernant l'entreprise SAS AMBULANCES JACSON,

Considérant que le dossier d'agrément présenté par Monsieur SANCHEZ Christopher est conforme aux dispositions de l'arrêté du 21 décembre 1987,

## ARRETE

**Article 1** : L'arrêté modifié n° ARS-BFC-DOSA-2025-1732 est abrogé,

**Article 2** : L'entreprise de transports sanitaires terrestres privée « SAS AMBULANCES JACSON » dont le siège social est situé Rue Hélène Boucher Zone artisanale LA BAGATELLE 58500 CLAMECY, est agréée, sous le numéro d'autorisation délivré 589576, pour ses implantations :

- Rue Hélène Boucher Zone artisanale Lieu-dit LA BAGATELLE à CLAMECY (58500) : principal, (aire stationnement- accueil et entretien au numéro 6)
- 5 Place Charles Chaigneau à TANNAY (58190) : secondaire,

Le président est Monsieur SANCHEZ Christopher

Ces modifications prennent effet au 21 octobre 2025

**Article 3** : Cet agrément est délivré pour l'accomplissement des transports sanitaires des malades, blessés ou parturientes effectués au titre de l'aide médicale urgente et sur prescription médicale.

**Article 4** : L'entreprise de transports sanitaires privée « SAS AMBULANCES JACSON » devra en toutes circonstances se conformer strictement aux diverses obligations découlant de la réglementation en vigueur. En cas de manquement à ces obligations, les sanctions prévues dans le Code de la Santé Publique seront appliquées.

**Article 5** : Le responsable Monsieur SANCHEZ Christopher dénommée à l'article 2, dispose d'un délai de deux mois à compter de la notification du présent arrêté pour former un recours devant le tribunal administratif compétent.


A l'égard des tiers, ce délai court à compter de la date de publication au recueil des actes administratifs de la préfecture de la région Bourgogne Franche-Comté.

**Article 6** : La directrice de l'organisation des soins et de l'autonomie de l'agence régionale de santé de Bourgogne -Franche-Comté est chargée de l'exécution du présent arrêté qui sera notifié à Monsieur SANCHEZ Christopher président et responsable légal, et publié aux recueils des actes administratifs de la préfecture Région Bourgogne Franche-Comté et dont copie sera adressée à la Caisse Primaire d'Assurance Maladie du département de la Nièvre,

Fait à Dijon, le **12 MARS 2026**

Pour La directrice générale,

L'Adjointe au pôle Autorisations



Iris TOURNIER

Direction départementale des territoires de  
l'Yonne

BFC-2025-11-19-00026

Autorisation IMPLICITE d'exploiter - SCEA DE  
DANNERY - N°2025/240



**PRÉFET  
DE L'YONNE**

*Liberté  
Égalité  
Fraternité*

**Direction départementale  
des territoires**

Affaire suivie par :  
**Patricia COMTE**  
Gestionnaire du contrôle des structures  
Tél : 03 86 48 41 49  
du lundi au jeudi de 8h45 à 11h45  
[ddt-sea-foncier@yonne.gouv.fr](mailto:ddt-sea-foncier@yonne.gouv.fr)

**SCEA DE DANNERY**  
ferme de Dannery

89170 SAINT-FARGEAU

Auxerre, le 19/11/2025

**Objet** : demande d'autorisation d'exploiter n° 027202510302775-001  
**N° Dossier DDT** : 2025/240

**ACCUSÉ DE RÉCEPTION DE DOSSIER COMPLET**

Monsieur le gérant,

Vous avez déposé le 31/10/2025 une demande d'autorisation d'exploiter 1.4912 ha. Le récapitulatif des références cadastrales est repris en annexe.

Je vous précise que votre dossier est complet le 18/11/2025. Le délai d'instruction de votre demande est de 4 mois à compter de ce jour. Conformément à l'article R331-6 du Code Rural et de la Pêche Maritime et si nécessaire, ce délai peut être prolongé à 6 mois, notamment pour recueillir des informations complémentaires à l'instruction.

À défaut de notification d'une décision expresse au terme de ce délai, soit **au plus tard le 18/03/2026**, vous **beneficierez d'une autorisation implicite d'exploiter**. J'attire votre attention sur le fait que le présent accusé de réception de votre demande ne vous autorise pas à mettre en valeur les parcelles qui en font l'objet avant l'expiration du délai imparti.

Je vous prie d'agréer, Monsieur le gérant, l'expression de mes salutations distinguées.

Pour le préfet et par délégation,  
La directrice départementale des territoires et par subdélégation,  
L'adjoint au chef du service d'économie agricole,

Jean-Baptiste DE BOUTRAY

Direction départementale des territoires  
Service économie agricole - Pôle foncier  
3 rue Monge - BP 79  
89011 AUXERRE Cedex  
Tél : 03 86 48 41 00  
[www.yonne.gouv.fr](http://www.yonne.gouv.fr)

1/2

## Références cadastrales des biens objet de la demande

La SCEA DE DANNERY demeurant à SAINT-FARGEAU a déposé une demande d'autorisation d'exploiter 1.4912 ha, ce qui représente une surface pondérée<sup>1</sup> de 1.4912 ha.

| Communes            | Références cadastrales | Surface non pondérée <sup>1</sup> (en ha) |
|---------------------|------------------------|---|
| 89170 SAINT-FARGEAU | 000 MP 52              | 1.4912                                    |

<sup>1</sup> Surface pondérée : superficie mise en valeur toutes productions confondues, en appliquant les coefficients d'équivalence fixés dans le schéma directeur régional des exploitations agricoles

**IMPORTANT : La naissance d'une autorisation implicite ne dispense en aucun cas le bénéficiaire d'obtenir les autorisations requises par d'autres réglementations (notamment la réglementation relative au défrichement).**

### Voies et délais de recours :

*Cette éventuelle décision pourra être contestée dans les deux mois suivant sa naissance :*

*- par recours gracieux auprès de l'auteur de la décision ou hiérarchique adressé au ministre de l'Agriculture et de la Souveraineté alimentaire. L'absence de réponse dans un délai de deux mois fait naître une décision implicite de rejet qui peut elle-même être déférée au tribunal administratif territorialement compétent dans les deux mois suivants.*

*- par recours contentieux devant le tribunal administratif territorialement compétent.*

Direction départementale des territoires de  
l'Yonne

BFC-2025-11-19-00025

Autorisation IMPLICITE d'exploiter - SCEA DES  
PETITES PLANTES -N°2025/245

Affaire suivie par :  
**Patricia COMTE**  
Gestionnaire du contrôle des structures  
Tél : 03 86 48 41 49  
du lundi au jeudi de 8h45 à 11h45  
[ddt-sea-foncier@yonne.gouv.fr](mailto:ddt-sea-foncier@yonne.gouv.fr)

**SCEA DES PETITES PLANTES**  
1 rue des Ormeaux  
  
89140 VILLENAVOTTE

Auxerre, le 19/11/2025

**Objet** : demande d'autorisation d'exploiter n° 027202507250847  
**N° Dossier DDT** : 2025/245

**ACCUSÉ DE RÉCEPTION DE DOSSIER COMPLET**

Monsieur le gérant,

Vous avez déposé le 10/11/2025 une demande d'autorisation d'exploiter 21.5489 ha exploités par l'EARL DES ROBINEAUX. Le récapitulatif des références cadastrales est repris en annexe.

Je vous précise que votre dossier est complet le 10/11/2025. Le délai d'instruction de votre demande est de 4 mois à compter de ce jour. Conformément à l'article R331-6 du Code Rural et de la Pêche Maritime et si nécessaire, ce délai peut être prolongé à 6 mois, notamment pour recueillir des informations complémentaires à l'instruction.

À défaut de notification d'une décision expresse au terme de ce délai, soit **au plus tard le 10/03/2026**, vous **beneficierez d'une autorisation implicite d'exploiter**. J'attire votre attention sur le fait que le présent accusé de réception de votre demande ne vous autorise pas à mettre en valeur les parcelles qui en font l'objet avant l'expiration du délai imparti.

Je vous prie d'agréer, Monsieur le gérant, l'expression de mes salutations distinguées.

Pour le préfet et par délégation,  
La directrice départementale des territoires et par subdélégation,  
L'adjoint au chef du service d'économie agricole,



Jean-Baptiste DE BOUTRAY

## Références cadastrales des biens objet de la demande

La SCEA DES PETITES PLANTES demeurant à VILLENAVOTTE a déposé une demande d'autorisation d'exploiter 21.5489 ha, ce qui représente une surface pondérée<sup>1</sup> de 21.5489 ha.

| Communes             | Références cadastrales | Surface non pondérée <sup>1</sup> (en ha) |
|----------------------|------------------------|---|
| 89140 PONT-SUR-YONNE | 000 OD 139             | 0.4419                                    |
| 89140 PONT-SUR-YONNE | 000 OD 140             | 0.3040                                    |
| 89140 PONT-SUR-YONNE | 000 OD 141             | 0.1239                                    |
| 89140 PONT-SUR-YONNE | 000 ZF 4               | 1.9044                                    |
| 89140 PONT-SUR-YONNE | 000 ZF 8               | 2.8356                                    |
| 89140 PONT-SUR-YONNE | 000 ZG 40              | 2.9861                                    |
| 89140 PONT-SUR-YONNE | 000 ZG 42              | 2.0971                                    |
| 89140 PONT-SUR-YONNE | 000 ZG 52              | 0.2862                                    |
| 89140 PONT-SUR-YONNE | 000 ZF 6               | 0.0413                                    |
| 89140 PONT-SUR-YONNE | 000 ZF 10              | 1.0688                                    |
| 89140 SAINT-SEROTIN  | 000 ZO 6               | 3.0786                                    |
| 89140 VILLEPERROT    | 000 OE 92              | 0.5370                                    |
| 89140 VILLEPERROT    | 000 OE 103             | 0.5910                                    |
| 89140 VILLEPERROT    | 000 OE 108             | 0.3576                                    |
| 89140 VILLEPERROT    | 000 ZE 35              | 4.1641                                    |
| 89140 VILLEPERROT    | 000 ZE 36              | 0.3023                                    |
| 89140 VILLEPERROT    | 000 OE 106             | 0.4290                                    |

<sup>1</sup> Surface pondérée : superficie mise en valeur toutes productions confondues, en appliquant les coefficients d'équivalence fixés dans le schéma directeur régional des exploitations agricoles

**IMPORTANT : La naissance d'une autorisation implicite ne dispense en aucun cas le bénéficiaire d'obtenir les autorisations requises par d'autres réglementations (notamment la réglementation relative au défrichement).**

### Voies et délais de recours :

*Cette éventuelle décision pourra être contestée dans les deux mois suivant sa naissance :*

- *par recours gracieux auprès de l'auteur de la décision ou hiérarchique adressé au ministre de l'Agriculture et de la Souveraineté alimentaire. L'absence de réponse dans un délai de deux mois fait naître une décision implicite de rejet qui peut elle-même être déférée au tribunal administratif territorialement compétent dans les deux mois suivants.*
- *par recours contentieux devant le tribunal administratif territorialement compétent.*

Direction départementale des territoires  
Service économie agricole - Pôle foncier  
3 rue Monge – BP 79  
89011 AUXERRE Cedex  
Tél : 03 86 48 41 00  
[www.yonne.gouv.fr](http://www.yonne.gouv.fr)

2/2

Direction départementale des territoires de  
l'Yonne

BFC-2026-03-09-00008

Réponse à un rescrit - M. LECESTRE Quentin -  
N°2025/151



**PRÉFET  
DE LA RÉGION  
BOURGOGNE-  
FRANCHE-COMTÉ**

*Liberté  
Égalité  
Fraternité*

**Direction régionale de l'alimentation,  
de l'agriculture et de la forêt**

**Service régional de l'économie agricole et forestière**

Affaire suivie par : Patricia COMTE

Tél : 03.86 48 41 49 du lundi au jeudi de 8h45 à 11h45

mél : ddt-sea-foncier@yonne.gouv.fr

foncier.draaf-bourgogne-franche-comte@agriculture.gouv.fr

Dijon, le 09/03/2026

Objet : demande de rescrit de M. Quentin LECESTRE

Monsieur,

Par courrier enregistré par mes services le 02/06/2025, vous m'avez fait parvenir une demande de prise de position formelle quant à votre projet d'installation sur **21,8487 hectares**.

Ce dossier a été accusé réception le 02/06/2025 par la Direction Départementale des Territoires de l'Yonne et enregistré sous les références suivantes : **2025/151**.

Par courrier en date du 05/06/2025, je vous indiquais que votre projet d'installation comme associé non exploitant en remplacement du président de la SAS DOMAINE LECESTRE, sans modification de surfaces, sur 21,8487 hectares ne relevait pas du régime de l'autorisation préalable et pouvait donc librement être réalisé.

Par courrier en date du 27/02/2026, vous avez à nouveau saisi l'administration, en l'informant que votre situation changeait et que vous réalisiez dorénavant votre installation au sein de la SAS Domaine LECESTRE en qualité d'associé exploitant.

Au regard de la législation du contrôle des structures des exploitations agricoles en vigueur à ce jour et du SDREA de la région de Bourgogne-Franche-Comté en date du 12 septembre 2024, **il apparaît que votre projet ne relève pas du régime de l'autorisation préalable et peut donc librement être réalisé.**

**La présente prise de position formelle annule et remplace la prise de position délivrée le 05/06/2025.**

Elle cesse de produire ses effets en cas de changement de la réglementation au vu de laquelle votre saisine a été appréciée, si votre situation ou celle de votre exploitation ne correspond plus aux informations fournies ou s'il est démontré que la position ainsi prise repose sur des informations que vous avez transmises erronées.

Elle sera publiée au recueil des actes administratifs de la préfecture de région et affichée en mairie de la ou des communes sur lesquelles sont situés les biens concernés.

Direction régionale de l'alimentation, de l'agriculture et de la forêt  
4 bis rue Hoche – BP 87865 – 21078 Dijon Cedex  
tél : 03 39 59 40 00 - mèl : foncier.draaf-bourgogne-franche-comte@agriculture.gouv.fr  
Site internet : <http://draaf.bourgogne-franche-comte.agriculture.gouv.fr/>

1/2

Elle peut être contestée dans les 2 mois suivant sa notification devant le tribunal administratif territorialement compétent.

Je vous prie d'agréer, Monsieur, l'expression de ma considération distinguée.

Pour le Préfet de région Bourgogne-Franche-Comté  
et par subdélégation,

Le Directeur Régional Adjoint  
de l'Alimentation,  
de l'Agriculture, et de la Forêt

**Christophe BLANC**

M. LECESTRE Quentin  
5 rue des Roncières  
89800 FONTENAY-PRES-CHABLIS

Direction régionale de l'alimentation, de l'agriculture et de la forêt  
4 bis rue Hoche – BP 87865 – 21078 Dijon Cedex  
tél : 03 39 59 40 00 - mèl : [foncier.draaf-bourgogne-franche-comte@agriculture.gouv.fr](mailto:foncier.draaf-bourgogne-franche-comte@agriculture.gouv.fr)  
Site internet : <http://draaf.bourgogne-franche-comte.agriculture.gouv.fr/>

Direction départementale des territoires de la  
Côte-d'Or

BFC-2026-02-26-00006

attestation NS BAILLY MATHIEU



**PRÉFET  
DE LA RÉGION  
BOURGOGNE-  
FRANCHE-COMTÉ**

*Liberté  
Égalité  
Fraternité*

**Direction régionale de l'alimentation,  
de l'agriculture et de la forêt**

**Service régional de l'économie agricole et forestière**

Dijon, le 26/02/2026

Affaire suivie par : Clarisse GIRARD

Tél : 03 80 29 42 66

mél : [ddt-contrôle-structures@cote-dor.gouv.fr](mailto:ddt-contrôle-structures@cote-dor.gouv.fr) /

[foncier.draaf-bourgogne-franche-comte@agriculture.gouv.fr](mailto:foncier.draaf-bourgogne-franche-comte@agriculture.gouv.fr)

Monsieur,

Vous avez déposé un dossier de demande d'autorisation d'exploiter relatif à une installation pour une surface de 66,5516 ha sur la commune de MEURSANGES, portant sur les parcelles référencées :

| COMMUNES   | RÉFÉRENCES DES PARCELLES   |
|------------|--|
| MEURSANGES | T72, T184, X87, X88, Y43, Y44, W220, Y8, W220T49, T50, T160, T75, T96, T97, X19, Y14Y15, Z21T79T152, T158, Y39, Z38, Z39, Z88, Z120, A540, T151, Y86, Y87, Y90, Z16, Z20, Z45, Z53G100 (758), G98, T54, T71, T76 |

Ce dossier a été accusé réception complet au 22/01/2026, par la Direction Départementale des Territoires de Côte d'Or et enregistré sous les références suivantes : 2025-259.

J'ai l'honneur de vous informer que, au vu des éléments que vous m'avez communiqués, **cette opération n'est pas soumise à autorisation préalable** au titre de la réglementation relative au contrôle des structures.

Vous pouvez donc réaliser cette opération, vous précisant toutefois que vous devez :

- s'il s'agit de l'exploitation de terres, être en possession d'un droit de jouissance (bail, titre de propriété, acte de mise à disposition, ...);
- s'il s'agit d'un atelier hors-sol, être en règle au regard de la législation sur les installations classées pour la protection de l'environnement.

Je vous prie d'agréer, Monsieur, l'expression de mes salutations distinguées.

Pour le Préfet de région Bourgogne-Franche-Comté  
et par subdélégation,  
SIGNE  
Christophe Blanc

BAILLY MATHIEU  
8 Rue des vignes  
21200 MEURSANGES

Direction régionale de l'alimentation, de l'agriculture et de la forêt  
4 bis rue Hoche – BP 87865 – 21078 Dijon Cedex  
tél : 03 39 59 40 00 - mèl : [foncier.draaf-bourgogne-franche-comte@agriculture.gouv.fr](mailto:foncier.draaf-bourgogne-franche-comte@agriculture.gouv.fr)  
Site internet : <http://draaf.bourgogne-franche-comte.agriculture.gouv.fr/>

1/1

Direction départementale des territoires du Jura

BFC-2025-10-03-00009

accusé réception complet autorisation exploiter  
CORNIER Yves

## Le directeur

Service Économie Agricole  
Bureau des sociétés et fonciers agricoles  
Affaire suivie par :  
Marie BOISSOT - Christelle VACELET  
Tél : 03 84 86 81 04 – 03 84 86 81 69  
Courriel : [marie.boissot@jura.gouv.fr](mailto:marie.boissot@jura.gouv.fr) –  
[christelle.vacelet@jura.gouv.fr](mailto:christelle.vacelet@jura.gouv.fr)

Monsieur CORNIER Yves  
165 impasse de la Chânée  
39140 CHAPELLE-VOLAND

Lons-le-Saunier, le 3 octobre 2025

Monsieur,

Vous avez déposé auprès de mes services, le 26 septembre 2025 une demande d'autorisation d'exploiter pour 5 ha 27 a 76 ca sur la commune de Chapelle-Voland, exploités par Monsieur MASUE Olivier.

**Votre dossier a été enregistré complet au 26 septembre 2025.**

Le délai d'instruction de votre demande est de 4 mois, susceptible d'être prolongé à 6 mois, conformément à l'article R331-6 du Code Rural et de la Pêche Maritime, à compter de la date mentionnée ci-dessus. Durant ce délai, des informations supplémentaires sont susceptibles de vous être demandées, sans que cela puisse toutefois interrompre le délai d'instruction.

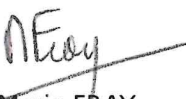
À défaut de notification d'une décision expresse au terme de ce délai, soit, au plus tard, **le 26 janvier 2026, vous bénéficierez d'une autorisation implicite d'exploiter.**

Dans ce cas, vous aurez la possibilité de solliciter, auprès du service instructeur mentionné sous le présent timbre, une attestation, conformément aux dispositions de l'article L.232-3 du code des relations entre le public et l'administration.

**J'attire votre attention sur le fait que le présent accusé de réception de votre demande ne vous autorise pas à mettre en valeur les parcelles qui en font l'objet.**

Je vous prie d'agréer, Monsieur, l'expression de ma considération distinguée.

Le directeur départemental des territoires  
par délégation  
L'adjoite au chef du service économie agricole

  
Marie FRAY

Direction départementale des territoires du Jura  
Adresse postale : 8 rue de la préfecture - CS 60648 - 39030 Lons-le-Saunier CEDEX  
Adresse physique : 4, rue du Curé Marion – 39030 Lons-le-Saunier  
Horaires d'ouverture 9h00-11h30 ou sur rendez-vous Tél : 03 84 86 80 00 - courriel : [ddt@jura.gouv.fr](mailto:ddt@jura.gouv.fr) – <http://www.jura.gouv.fr>

1/1

DEMANDEUR : Monsieur CORNIER Yves  
DESCRIPTION DU PROJET : Agrandissement  
IDENTIFICATION DES BIENS :

| Commune de CHAPELLE-VOLAND |                 |                    |
|----------------------------|-----------------|--------------------|
| Réf. Cadastrale            | Surface         | Propriétaires      |
| ZD 0006                    | 0 ha 21 a 46 ca | M. PUTIGNY Camille |
| ZD 0007                    | 1 ha 34 a 51 ca | M. PUTIGNY Camille |
| ZD 0037                    | 1 ha 87 a 96 ca | M. PUTIGNY Camille |
| ZD 0038                    | 1 ha 83 a 83 ca | M. PUTIGNY Camille |

Direction départementale des territoires du Jura

BFC-2025-10-03-00010

accusé réception complet autorisation exploiter  
EARL DES TROIS SOURCES



**PRÉFET  
DU JURA**

*Liberté  
Égalité  
Fraternité*

**Direction  
départementale  
des territoires**

## Le directeur

Service Économie Agricole  
Bureau des sociétés et fonciers agricoles  
Affaire suivie par :  
Marie BOISSOT - Christelle VACELET  
Tél : 03 84 86 81 04 – 03 84 86 81 69  
Courriel : [marie.boissot@jura.gouv.fr](mailto:marie.boissot@jura.gouv.fr) –  
[christelle.vacelet@jura.gouv.fr](mailto:christelle.vacelet@jura.gouv.fr)

EARL DES TROIS SOURCES  
Monsieur AGENON Anthony  
535 chemin de la Combe Martin  
39250 GILLOIS

Lons-le-Saunier, le 3 octobre 2025

Monsieur,

Vous avez déposé auprès de mes services, le 26 septembre 2025 une demande d'autorisation d'exploiter pour 79 ha 86 a 07 ca sur les communes de Conte et Gillois, exploités par le GAEC de la Combe Martin.

**Votre dossier a été enregistré complet au 26 septembre 2025.**

Le délai d'instruction de votre demande est de 4 mois, susceptible d'être prolongé à 6 mois, conformément à l'article R331-6 du Code Rural et de la Pêche Maritime, à compter de la date mentionnée ci-dessus. Durant ce délai, des informations supplémentaires sont susceptibles de vous être demandées, sans que cela puisse toutefois interrompre le délai d'instruction.

À défaut de notification d'une décision expresse au terme de ce délai, soit, au plus tard, **le 26 janvier 2026, vous bénéficierez d'une autorisation implicite d'exploiter.**

Dans ce cas, vous aurez la possibilité de solliciter, auprès du service instructeur mentionné sous le présent timbre, une attestation, conformément aux dispositions de l'article L.232-3 du code des relations entre le public et l'administration.

**J'attire votre attention sur le fait que le présent accusé de réception de votre demande ne vous autorise pas à mettre en valeur les parcelles qui en font l'objet.**

Je vous prie d'agréer, Monsieur, l'expression de ma considération distinguée.

Le directeur départemental des territoires  
par délégation  
L'adjointe au chef du service économie agricole

  
Marie FRAY

Direction départementale des territoires du Jura  
Adresse postale : 8 rue de la préfecture - CS 60648 - 39030 Lons-le-Saunier CEDEX  
Adresse physique : 4, rue du Curé Marion – 39030 Lons-le-Saunier  
Horaires d'ouverture 9h00-11h30 ou sur rendez-vous Tél : 03 84 86 80 00 - courriel : [ddt@jura.gouv.fr](mailto:ddt@jura.gouv.fr) – <http://www.jura.gouv.fr>

1/1



DEMANDEUR : EARL DES TROIS SOURCES

DESCRIPTION DU PROJET : agrandissement (réunit 2 exploitations en une nouvelle société)

IDENTIFICATION DES BIENS :

| Commune de GILLOIS |                 |                     |
|--------------------|-----------------|---------------------|
| Réf. Cadastre      | Surface         | Propriétaires       |
| ZC 0038 J          | 0 ha 66 a 70 ca | Mme DAVID Virginie  |
| ZC 0038 K          | 0 ha 66 a 70 ca | Mme DAVID Virginie  |
| ZD 0054            | 2 ha 10 a 20 ca | Mme DAVID Virginie  |
| AM 0217            | 0 ha 35 a 67 ca | Mme DAVID Virginie  |
| ZB 0021 A          | 0 ha 44 a 90 ca | M. LONGCHAMP René   |
| ZB 0021 B          | 1 ha 91 a 70 ca | M. LONGCHAMP René   |
| ZE 0043 A          | 4 ha 35 a 80 ca | M. CHAUVIN Léo      |
| ZE 0043 B          | 0 ha 29 a 60 ca | M. CHAUVIN Léo      |
| ZI 0001 J          | 1 ha 09 a 90 ca | M. CHAUVIN Léo      |
| ZI 0001 K          | 1 ha 09 a 90 ca | M. CHAUVIN Léo      |
| ZK 0009 J          | 0 ha 30 a 06 ca | M. CART-LAMY Pascal |
| ZK 0009 K          | 0 ha 30 a 07 ca | M. CART-LAMY Pascal |
| ZK 0009 L          | 0 ha 30 a 07 ca | M. CART-LAMY Pascal |
| ZK 0068            | 2 ha 60 a 60 ca | M. CART-LAMY Pascal |
| ZK 0069            | 2 ha 13 a 20 ca | M. CART-LAMY Pascal |
| ZK 0089            | 0 ha 00 a 28 ca | M. CART-LAMY Pascal |
| ZK 0090 J          | 0 ha 44 a 43 ca | M. CART-LAMY Pascal |
| ZK 0090 K          | 0 ha 88 a 86 ca | M. CART-LAMY Pascal |
| ZK 0090 L          | 0 ha 44 a 43 ca | M. CART-LAMY Pascal |
| ZK 0091            | 0 ha 01 a 51 ca | M. CART-LAMY Pascal |
| ZK 0092 J          | 1 ha 46 a 73 ca | M. CART-LAMY Pascal |
| ZK 0092 K          | 0 ha 73 a 36 ca | M. CART-LAMY Pascal |
| ZK 0088 A          | 0 ha 49 a 00 ca | M. CART-LAMY Pascal |
| ZK 0173            | 0 ha 00 a 61 ca | M. CART-LAMY Pascal |
| ZK 0174            | 0 ha 30 a 39 ca | M. CART-LAMY Pascal |
| ZA 0011 J          | 1 ha 43 a 75 ca | M. DAVID Philippe   |
| ZA 0011 K          | 1 ha 43 a 75 ca | M. DAVID Philippe   |
| ZA 0017            | 1 ha 62 a 50 ca | M. DAVID Philippe   |
| ZA 0019            | 1 ha 42 a 90 ca | M. DAVID Philippe   |
| ZB 0010            | 1 ha 57 a 80 ca | M. DAVID Philippe   |
| ZB 0011            | 1 ha 26 a 90 ca | M. DAVID Philippe   |
| ZB 0012            | 1 ha 05 a 50 ca | M. DAVID Philippe   |
| ZB 0013            | 1 ha 40 a 80 ca | M. DAVID Philippe   |
| ZB 0015 J          | 1 ha 03 a 36 ca | M. DAVID Philippe   |
| ZB 0015 K          | 1 ha 03 a 37 ca | M. DAVID Philippe   |
| ZB 0015 L          | 1 ha 03 a 37 ca | M. DAVID Philippe   |
| ZB 0032 J          | 1 ha 05 a 05 ca | M. DAVID Philippe   |
| ZB 0032 K          | 1 ha 05 a 05 ca | M. DAVID Philippe   |
| ZB 0080            | 3 ha 89 a 50 ca | M. DAVID Philippe   |

| ZC 0004 A               | 0 ha 73 a 20 ca | M. DAVID Philippe   |
|-------------------------|-----------------|---------------------|
| ZC 0004 B               | 2 ha 14 a 60 ca | M. DAVID Philippe   |
| ZC 0006 J               | 1 ha 77 a 28 ca | M. DAVID Philippe   |
| ZC 0006 K               | 0 ha 44 a 32 ca | M. DAVID Philippe   |
| ZC 0007                 | 1 ha 51 a 70 ca | M. DAVID Philippe   |
| ZC 0032                 | 0 ha 24 a 30 ca | M. DAVID Philippe   |
| ZC 0033 J               | 1 ha 87 a 26 ca | M. DAVID Philippe   |
| ZC 0033 K               | 0 ha 93 a 64 ca | M. DAVID Philippe   |
| ZC 0037                 | 2 ha 93 a 30 ca | M. DAVID Philippe   |
| ZC 0039                 | 0 ha 70 a 80 ca | M. DAVID Philippe   |
| ZC 0040                 | 1 ha 07 a 60 ca | M. DAVID Philippe   |
| ZC 0062                 | 1 ha 67 a 80 ca | M. DAVID Philippe   |
| ZD 0052                 | 1 ha 05 a 10 ca | M. DAVID Philippe   |
| ZD 0053                 | 2 ha 18 a 20 ca | M. DAVID Philippe   |
| ZD 0056                 | 1 ha 24 a 90 ca | M. DAVID Philippe   |
| ZI 0013                 | 2 ha 49 a 70 ca | M. DAVID Philippe   |
| ZI 0024                 | 1 ha 80 a 40 ca | M. DAVID Philippe   |
| ZL 0016 J               | 0 ha 30 a 26 ca | M. DAVID Philippe   |
| ZL 0016 K               | 0 ha 30 a 27 ca | M. DAVID Philippe   |
| ZL 0016 L               | 0 ha 30 a 27 ca | M. DAVID Philippe   |
| ZA 0067                 | 6 ha 29 a 00 ca | Commune de Gillois  |
| <b>Commune de CONTE</b> |                 |                     |
| Réf. Cadastre           | Surface         | Propriétaires       |
| ZD 0060                 | 2 ha 18 a 00 ca | M. DAVID Philippe   |
| ZD 0059                 | 1 ha 52 a 50 ca | M. CHAPUIS Jean-Luc |

Direction départementale des territoires du Jura

BFC-2025-10-02-00005

accusé réception complet autorisation exploiter  
GAEC DE L'ORBEPIN

**Le directeur**

Service Économie Agricole  
Bureau des sociétés et fonciers agricoles  
Affaire suivie par :  
Marie BOISSOT - Christelle VACELET  
Tél : 03 84 86 81 04 – 03 84 86 81 69  
Courriel : [marie.boissot@jura.gouv.fr](mailto:marie.boissot@jura.gouv.fr) –  
[christelle.vacelet@jura.gouv.fr](mailto:christelle.vacelet@jura.gouv.fr)

GAEC DE L'ORBEPIN  
2 bis chemin de la vie d'ane  
39700 SERMANGE

Lons-le-Saunier, le **02 OCT. 2025**

Madame, Monsieur,

Vous avez déposé auprès de mes services, le 22 septembre 2025 une demande d'autorisation d'exploiter pour 6 ha 94 a 98 ca situés sur la commune de SERMANGE.

**Votre dossier a été enregistré complet au 29 septembre 2025.**

Le délai d'instruction de votre demande est de 4 mois, susceptible d'être prolongé à 6 mois, conformément à l'article R331-6 du Code Rural et de la Pêche Maritime, à compter de la date mentionnée ci-dessus.

Durant ce délai, des informations supplémentaires sont susceptibles de vous être demandées, sans que cela puisse toutefois interrompre le délai d'instruction.


À défaut de notification d'une décision expresse au terme de ce délai, soit, au plus tard, le 29 janvier 2026, **vous bénéficierez d'une autorisation implicite d'exploiter.**

Dans ce cas, vous aurez la possibilité de solliciter, auprès du service instructeur mentionné sous le présent timbre, une attestation, conformément aux dispositions de l'article L.232-3 du code des relations entre le public et l'administration.

**J'attire votre attention sur le fait que le présent accusé de réception de votre demande ne vous autorise pas à mettre en valeur les parcelles qui en font l'objet.**

Je vous prie d'agréer, Madame, Monsieur, l'expression de ma considération distinguée.

Le directeur départemental des territoires,  
par délégation,  
L'adjointe au chef du service économie agricole

  
Marie FRAY

Direction départementale des territoires du Jura  
Adresse postale : 8 rue de la préfecture - CS 60648 - 39030 Lons-le-Saunier CEDEX  
Adresse physique : 4, rue du Curé Marion - 39030 Lons-le-Saunier  
Horaires d'ouverture 9h00-11h30 ou sur rendez-vous Tél : 03 84 86 80 00 - courriel : [ddt@jura.gouv.fr](mailto:ddt@jura.gouv.fr) – <http://www.jura.gouv.fr>

DEMANDEUR : GAEC DE L'ORBEPIN  
DESCRIPTION DU PROJET : Agrandissement  
IDENTIFICATION DES BIENS :

| Commune de <b>SERMANGE</b> |                 |                    |
|----------------------------|-----------------|--------------------|
| Réf. Cadastre              | Surface         | Propriétaires      |
| ZD 0041                    | 6 ha 94 a 98 ca | M. MERCIER Cyrille |

Direction départementale des territoires du Jura

BFC-2025-10-16-00007

accusé réception complet autorisation exploiter  
GAEC DE LA COURONNE



**PRÉFET  
DU JURA**

*Liberté  
Égalité  
Fraternité*

**Direction  
départementale  
des territoires**

## Le directeur

Service Économie Agricole

Bureau des sociétés et fonciers agricoles

Affaire suivie par : Mmes BOISSOT, VACELET

Tél : 03 84 86 81 04 – 03 84 86 81 69

Courriel : [marie.boissot@jura.gouv.fr](mailto:marie.boissot@jura.gouv.fr) –  
[christelle.vacelet@jura.gouv.fr](mailto:christelle.vacelet@jura.gouv.fr)

GAEC DE LA COURONNE

207 bis Le Marechet

39150 LAC DES ROUGES TRUITES

Lons-le-Saunier, le 16 octobre 2025

Madame, Messieurs,

Vous avez déposé auprès de mes services, le 29 septembre 2025 une demande d'autorisation d'exploiter pour **8 ha 52 a 45 ca** situés sur les communes de Foncine-le-Bas et Lac-des-Rouges-Truites.

**Votre dossier a été enregistré complet au 07 octobre 2025.**

Le délai d'instruction de votre demande est de 4 mois, susceptible d'être prolongé à 6 mois, conformément à l'article R331-6 du Code Rural et de la Pêche Maritime, à compter de la date mentionnée ci-dessus. Durant ce délai, des informations supplémentaires sont susceptibles de vous être demandées, sans que cela puisse toutefois interrompre le délai d'instruction.

À défaut de notification d'une décision expresse au terme de ce délai, soit, au plus tard, **le 07 février 2026, vous bénéficierez d'une autorisation implicite d'exploiter.**

Dans ce cas, vous aurez la possibilité de solliciter, auprès du service instructeur mentionné sous le présent timbre, une attestation, conformément aux dispositions de l'article L.232-3 du code des relations entre le public et l'administration.

**J'attire votre attention sur le fait que le présent accusé de réception de votre demande ne vous autorise pas à mettre en valeur les parcelles qui en font l'objet.**

Je vous prie d'agréer, Madame, Messieurs, l'expression de ma considération distinguée.

Le directeur départemental des territoires  
par délégation  
L'adjointe au chef du service économie agricole

  
Marie FRAY

Direction départementale des territoires du Jura

Adresse postale : 8 rue de la préfecture - CS 60648 - 39030 Lons-le-Saunier CEDEX

Adresse physique : 4, rue du Curé Marion – 39030 Lons-le-Saunier

Horaires d'ouverture 9h00-11h30 ou sur rendez-vous Tél : 03 84 86 80 00 - courriel : [ddt@jura.gouv.fr](mailto:ddt@jura.gouv.fr) – <http://www.jura.gouv.fr>

DEMANDEUR : GAEC DE LA COURONNE  
 DESCRIPTION DU PROJET : agrandissement  
 IDENTIFICATION DES BIENS :

| <b>Commune de LAC DES ROUGES TRUITES</b> |                 |                         |
|--|-----------------|-------------------------|
| Réf. Cadastre                            | Surface         | Propriétaires           |
| ZC 0109 L                                | 0 ha 57 a 40 ca | M. LONCHAMPT Christophe |
| ZC 0109 AK                               | 2 ha 52 a 00 ca | M. LONCHAMPT Christophe |
| <b>Commune de FONCINE LE BAS</b>         |                 |                         |
| Réf. Cadastre                            | Surface         | Propriétaires           |
| OA 0314                                  | 0 ha 21 a 90 ca | Mme EVRARD Joëlle       |
| OA 0315                                  | 0 ha 50 a 50 ca | Mme EVRARD Joëlle       |
| OA 0316                                  | 0 ha 55 a 20 ca | Mme EVRARD Joëlle       |
| OA 0317                                  | 0 ha 16 a 00 ca | Mme EVRARD Joëlle       |
| OA 0313                                  | 0 ha 22 a 00 ca | Mme EVRARD Joëlle       |
| OA 0319                                  | 0 ha 38 a 95 ca | Mme EVRARD Joëlle       |
| OA 0322                                  | 0 ha 48 a 80 ca | Mme EVRARD Joëlle       |
| OA 0325                                  | 0 ha 21 a 95 ca | Mme EVRARD Joëlle       |
| OA 0326                                  | 0 ha 13 a 50 ca | Mme EVRARD Joëlle       |
| OA 0327                                  | 0 ha 33 a 70 ca | Mme EVRARD Joëlle       |
| OA 0330                                  | 0 ha 81 a 90 ca | Mme EVRARD Joëlle       |
| OA 0349                                  | 0 ha 29 a 65 ca | Mme EVRARD Joëlle       |
| OA 0362                                  | 0 ha 29 a 20 ca | Mme EVRARD Joëlle       |
| OA 1051                                  | 0 ha 79 a 80 ca | Mme EVRARD Joëlle       |

Direction départementale des territoires du Jura

BFC-2025-09-30-00049

accusé réception complet autorisation exploiter  
GAEC DE LA GLYCINE

## Le directeur

Service Économie Agricole  
Bureau des sociétés et fonciers agricoles  
Affaire suivie par : Mmes BOISSOT, VACELET  
Tél : 03 84 86 81 04 – 03 84 86 81 69  
Courriel : [marie.boissot@jura.gouv.fr](mailto:marie.boissot@jura.gouv.fr) –  
[christelle.vacelet@jura.gouv.fr](mailto:christelle.vacelet@jura.gouv.fr)

GAEC DE LA GLYCINE  
Mme LOYE Marine et M. MARMIER Damien  
23 rue de l'Etang  
25560 FRASNE

Lons-le-Saunier, le 30 septembre 2025

Madame, Monsieur,

Vous avez déposé auprès de mes services, le 25 septembre 2025 une demande d'autorisation d'exploiter pour **109 ha 61 a 94 ca** situés sur les communes de Champagnole, Vannoz, Saint-Germain-en-Montagne et Le Pasquier.

**Votre dossier a été enregistré complet au 25 septembre 2025.**

Le délai d'instruction de votre demande est de 4 mois, susceptible d'être prolongé à 6 mois, conformément à l'article R331-6 du Code Rural et de la Pêche Maritime, à compter de la date mentionnée ci-dessus. Durant ce délai, des informations supplémentaires sont susceptibles de vous être demandées, sans que cela puisse toutefois interrompre le délai d'instruction.

À défaut de notification d'une décision expresse au terme de ce délai, soit, au plus tard, **le 25 janvier 2026, vous bénéficierez d'une autorisation implicite d'exploiter.**

Dans ce cas, vous aurez la possibilité de solliciter, auprès du service instructeur mentionné sous le présent timbre, une attestation, conformément aux dispositions de l'article L.232-3 du code des relations entre le public et l'administration.

**J'attire votre attention sur le fait que le présent accusé de réception de votre demande ne vous autorise pas à mettre en valeur les parcelles qui en font l'objet.**

Je vous prie d'agréer, Madame, Monsieur, l'expression de ma considération distinguée.

Le directeur départemental des territoires  
par délégation  
L'adjointe au chef du service économie agricole

  
Marie FRAY

Direction départementale des territoires du Jura  
Adresse postale : 8 rue de la préfecture - CS 60648 - 39030 Lons-le-Saunier CEDEX  
Adresse physique : 4, rue du Curé Marion – 39030 Lons-le-Saunier  
Horaires d'ouverture 9h00-11h30 ou sur rendez-vous Tél : 03 84 86 80 00 - courriel : [ddt@jura.gouv.fr](mailto:ddt@jura.gouv.fr) – <http://www.jura.gouv.fr>



DEMANDEUR : GAEC DE LA GLYCINE  
 DESCRIPTION DU PROJET : Installation  
 IDENTIFICATION DES BIENS :

| <b>Commune de VANNOZ</b>      |                  |                         |
|-------------------------------|------------------|-------------------------|
| Réf. Cadastrale               | Surface          | Propriétaires           |
| ZC 0142                       | 3 ha 16 a 37 ca  | M. MENETRIER Jacques    |
| ZB 0120                       | 2 ha 49 a 80 ca  | M. MENETRIER Philippe   |
| ZB 0024                       | 1 ha 37 a 40 ca  | M. MENETRIER Philippe   |
| ZB 0044 J                     | 0 ha 95 a 10 ca  | Mme MENETRIER Nicole    |
| ZB 0083                       | 0 ha 09 a 84 ca  | Mme MENETRIER Nicole    |
| ZB 0082                       | 0 ha 10 a 06 ca  | M. MENETRIER Bertrand   |
| ZB 0092                       | 0 ha 47 a 82 ca  | M. MENETRIER Bertrand   |
| ZC 0039                       | 1 ha 51 a 00 ca  | M. MENETRIER Bertrand   |
| ZC 0041                       | 1 ha 33 a 00 ca  | M. MENETRIER Bertrand   |
| ZA 0010                       | 3 ha 87 a 70 ca  | M. MENETRIER Dominique  |
| ZC 0135                       | 0 ha 08 a 96 ca  | M. MENETRIER Dominique  |
| ZA 0005                       | 1 ha 47 a 00 ca  | M. MENETRIER Eric       |
| ZA 0006                       | 0 ha 68 a 60 ca  | M. MENETRIER Eric       |
| ZA 0091                       | 2 ha 35 a 54 ca  | M. MENETRIER Eric       |
| ZA 0123                       | 0 ha 60 a 96 ca  | M. MENETRIER Eric       |
| ZB 0010                       | 0 ha 42 a 80 ca  | M. MENETRIER Eric       |
| ZB 0025                       | 1 ha 31 a 10 ca  | M. MENETRIER Eric       |
| ZB 0081                       | 0 ha 55 a 55 ca  | M. MENETRIER Eric       |
| ZC 0107                       | 11 ha 22 a 11 ca | M. MENETRIER Eric       |
| ZB 0067                       | 1 ha 50 a 00 ca  | M. MENETRIER Eric       |
| ZB 0014                       | 1 ha 73 a 41 ca  | M. MENETRIER Eric       |
| ZA 0004                       | 2 ha 34 a 90 ca  | M. MENETRIER Eric       |
| ZC 0083                       | 4 ha 62 a 00 ca  | M. MENETRIER Eric       |
| ZC 0105                       | 0 ha 50 a 89 ca  | Commune de Vannoz       |
| ZC 0133                       | 0 ha 00 a 95 ca  | Commune de Vannoz       |
| ZC 0134                       | 0 ha 00 a 16 ca  | Commune de Vannoz       |
| ZD 0013                       | 21 ha 30 a 30 ca | Commune de Vannoz       |
| ZB 0089                       | 3 ha 92 a 70 ca  | M. LAMBERT Didier       |
| ZB 0029                       | 0 ha 65 a 10 ca  | M. LAMBERT Pierre       |
| ZB 0090                       | 1 ha 55 a 20 ca  | M. LAMBERT Pierre       |
| ZB 0031                       | 3 ha 17 a 40 ca  | M. LAMBERT Thierry      |
| ZB 0120                       | 2 ha 46 a 00 ca  | M. MENETRIER Jean-Luc   |
| ZB 0079                       | 0 ha 20 a 45 ca  | Mme GUINCHARD Annick    |
| ZA 0090                       | 2 ha 14 a 29 ca  | Mme CHARREYRE Alexandra |
| ZC 0042                       | 0 ha 39 a 00 ca  | Mme CHARREYRE Alexandra |
| <b>Commune de LE PASQUIER</b> |                  |                         |
| Réf. Cadastrale               | Surface          | Propriétaires           |
| ZC 0059                       | 1 ha 48 a 00 ca  | M. MENETRIER Eric       |

| <b>Commune de SAINT GERMAIN EN MONTAGNE</b> |                 |                          |
|---|-----------------|--------------------------|
| Réf. Cadastrale                             | Surface         | Propriétaires            |
| ZD 0045                                     | 4 ha 35 a 42 ca | M. MENETRIER Eric        |
| <b>Commune de CHAMPAGNOLE</b>               |                 |                          |
| Réf. Cadastrale                             | Surface         | Propriétaires            |
| AZ 0011                                     | 0 ha 32 a 58 ca | M. MENETRIER Eric        |
| AZ 0016                                     | 0 ha 97 a 08 ca | M. MENETRIER Eric        |
| AY 0001                                     | 9 ha 13 a 00 ca | M. ANDREI Pierre Maurice |
| AZ 0041                                     | 0 ha 61 a 39 ca | M. ANDREI Pierre Maurice |
| AZ 0040                                     | 0 ha 01 a 33 ca | M. ANDREI Pierre Maurice |
| AX 0109                                     | 1 ha 44 a 09 ca | M. ANDREI Pierre Maurice |
| AY 0044                                     | 0 ha 97 a 35 ca | M. ANDREI Pierre Maurice |
| AY 0049                                     | 3 ha 97 a 94 ca | M. ANDREI Pierre Maurice |
| AZ 0017                                     | 0 ha 21 a 65 ca | M. ANDREI Pierre Maurice |
| AZ 0014                                     | 1 ha 39 a 50 ca | M. COLARD Michel         |
| AZ 0018                                     | 0 ha 21 a 15 ca | M. COLARD Michel         |
| AX 0002                                     | 0 ha 64 a 00 ca | M. CHEVASSUS Christian   |
| AZ 0027                                     | 0 ha 57 a 00 ca | M. DUBOZ Marescot        |
| AV 0109                                     | 0 ha 88 a 00 ca | M. DUBOZ Marescot        |
| BC 0021                                     | 0 ha 58 a 00 ca | M. DUBOZ Marescot        |
| BC 0137                                     | 0 ha 69 a 00 ca | M. DUBOZ Marescot        |
| AW 0097                                     | 0 ha 17 a 00 ca | M. DUBOZ Marescot        |
| BC 0041                                     | 0 ha 08 a 00 ca | M. DUBOZ Marescot        |
| BC 0042                                     | 0 ha 27 a 00 ca | M. DUBOZ Marescot        |

Direction départementale des territoires du Jura

BFC-2025-10-06-00012

accusé réception complet autorisation exploiter  
GAEC DU SURANAIS



**PRÉFET  
DU JURA**

*Liberté  
Égalité  
Fraternité*

**Direction  
départementale  
des territoires**

## Le directeur

Service Économie Agricole  
Bureau des sociétés et fonciers agricoles  
Affaire suivie par :  
Marie BOISSOT - Christelle VACELET  
Tél : 03 84 86 81 04 – 03 84 86 81 69  
Courriel : [marie.boissot@jura.gouv.fr](mailto:marie.boissot@jura.gouv.fr) –  
[christelle.vacelet@jura.gouv.fr](mailto:christelle.vacelet@jura.gouv.fr)

GAEC DU SURANAIS  
Lieudit Petit Croupet  
1 route de Lapeyrouse  
39320 GIGNY SUR SURAN

Lons-le-Saunier, le 6 octobre 2025

Madame, Messieurs,

Vous avez déposé auprès de mes services, le 16 septembre 2025 une demande d'autorisation d'exploiter pour 15 ha 09 a 84 ca sur la commune de Gigny-sur-Suran.

**Votre dossier a été enregistré complet au 03 octobre 2025.**

Le délai d'instruction de votre demande est de 4 mois, susceptible d'être prolongé à 6 mois, conformément à l'article R331-6 du Code Rural et de la Pêche Maritime, à compter de la date mentionnée ci-dessus. Durant ce délai, des informations supplémentaires sont susceptibles de vous être demandées, sans que cela puisse toutefois interrompre le délai d'instruction.

À défaut de notification d'une décision expresse au terme de ce délai, soit, au plus tard, **le 03 février 2026, vous bénéficierez d'une autorisation implicite d'exploiter.**

Dans ce cas, vous aurez la possibilité de solliciter, auprès du service instructeur mentionné sous le présent timbre, une attestation, conformément aux dispositions de l'article L.232-3 du code des relations entre le public et l'administration.

**J'attire votre attention sur le fait que le présent accusé de réception de votre demande ne vous autorise pas à mettre en valeur les parcelles qui en font l'objet.**

Je vous prie d'agréer, Madame, Monsieur, l'expression de ma considération distinguée.

Le directeur départemental des territoires  
par délégation  
L'adjointe au chef du service économie agricole



Marie FRAY

Direction départementale des territoires du Jura  
Adresse postale : 8 rue de la préfecture - CS 60648 - 39030 Lons-le-Saunier CEDEX  
Adresse physique : 4, rue du Curé Marion – 39030 Lons-le-Saunier  
Horaires d'ouverture 9h00-11h30 ou sur rendez-vous Tél : 03 84 86 80 00 - courriel : [ddt@jura.gouv.fr](mailto:ddt@jura.gouv.fr) – <http://www.jura.gouv.fr>

1/1

DEMANDEUR : GAEC DU SURANAIS  
DESCRIPTION DU PROJET : agrandissement  
IDENTIFICATION DES BIENS :

| Commune de GIGNY |                 |                    |
|------------------|-----------------|--------------------|
| Réf. Cadastre    | Surface         | Propriétaires      |
| ZA 0063          | 4 ha 10 a 61 ca | M. SAITTA Emmanuel |
| ZA 0036          | 5 ha 49 a 63 ca | M. SAITTA Emmanuel |
| ZA 0061          | 2 ha 11 a 13 ca | M. SAITTA Emmanuel |
| ZA 0040          | 3 ha 38 a 47 ca | M. SAITTA Emmanuel |

Direction départementale des territoires du Jura

BFC-2025-10-17-00006

accusé réception complet autorisation exploiter  
GAEC GRESSET FRERES



**PRÉFET  
DU JURA**

*Liberté  
Égalité  
Fraternité*

**Direction  
départementale  
des territoires**

## Le directeur

Service Économie Agricole

Bureau des sociétés et fonciers agricoles

Affaire suivie par : Mmes BOISSOT, VACELET

Tél : 03 84 86 81 04 – 03 84 86 81 69

Courriel : [marie.boissot@jura.gouv.fr](mailto:marie.boissot@jura.gouv.fr) –

[christelle.vacelet@jura.gouv.fr](mailto:christelle.vacelet@jura.gouv.fr)

GAEC GRESSET Frères

62 route des Chalettes

39400 MORBIER

Lons-le-Saunier, le 17 octobre 2025

Madame, Monsieur,

Vous avez déposé auprès de mes services, le 17 septembre 2025 une demande d'autorisation d'exploiter pour **11 ha 93 a 76 ca** situés sur les communes des Hauts-de-Bienne, Morbier et exploités par M. BENOIT-LISON Patrice.

**Votre dossier a été enregistré complet au 13 octobre 2025.**

Le délai d'instruction de votre demande est de 4 mois, susceptible d'être prolongé à 6 mois, conformément à l'article R331-6 du Code Rural et de la Pêche Maritime, à compter de la date mentionnée ci-dessus. Durant ce délai, des informations supplémentaires sont susceptibles de vous être demandées, sans que cela puisse toutefois interrompre le délai d'instruction.

À défaut de notification d'une décision expresse au terme de ce délai, soit, au plus tard, **le 13 février 2026, vous bénéficierez d'une autorisation implicite d'exploiter.**

Dans ce cas, vous aurez la possibilité de solliciter, auprès du service instructeur mentionné sous le présent timbre, une attestation, conformément aux dispositions de l'article L.232-3 du code des relations entre le public et l'administration.

**J'attire votre attention sur le fait que le présent accusé de réception de votre demande ne vous autorise pas à mettre en valeur les parcelles qui en font l'objet.**

Je vous prie d'agréer, Madame, Monsieur, l'expression de ma considération distinguée.

Le directeur départemental des territoires  
par délégation  
L'adjointe au chef du service économie agricole

  
Marie FRAY

Direction départementale des territoires du Jura

Adresse postale : 8 rue de la préfecture - CS 60648 - 39030 Lons-le-Saunier CEDEX

Adresse physique : 4, rue du Curé Marion – 39030 Lons-le-Saunier

Horaires d'ouverture 9h00-11h30 ou sur rendez-vous Tél : 03 84 86 80 00 - courriel : [ddt@jura.gouv.fr](mailto:ddt@jura.gouv.fr) – <http://www.jura.gouv.fr>

DEMANDEUR : GAEC GRESSET Frères  
 DESCRIPTION DU PROJET : agrandissement  
 IDENTIFICATION DES BIENS :

| <b>Commune de HAUTS DE BIENNE</b> |                 |                            |
|-----------------------------------|-----------------|----------------------------|
| Réf. Cadastre                     | Surface         | Propriétaires              |
| AO 0012                           | 1 ha 31 a 20 ca | Mme GUYON Christine        |
| <b>Commune de MORBIER</b>         |                 |                            |
| Réf. Cadastre                     | Surface         | Propriétaires              |
| AN 0022                           | 0 ha 33 a 20 ca | Mme GUYON Christine        |
| AN 0023                           | 0 ha 23 a 49 ca | Mme GUYON Christine        |
| AN 0024                           | 0 ha 13 a 10 ca | Mme GUYON Christine        |
| AN 0025                           | 0 ha 37 a 10 ca | Mme GUYON Christine        |
| AO 0020                           | 0 ha 09 a 62 ca | Mme GUYON Christine        |
| AO 0024                           | 0 ha 24 a 02 ca | Mme GUYON Christine        |
| AO 0011                           | 1 ha 19 a 30 ca | Mme GUYON Christine        |
| AN 0026                           | 1 ha 24 a 10 ca | Mme GUYON Christine        |
| AO 0013                           | 0 ha 22 a 62 ca | M. et Mme PAGET Christophe |
| AO 0014                           | 0 ha 63 a 04 ca | M. et Mme PAGET Christophe |
| AO 0364                           | 4 ha 42 a 35 ca | M. et Mme DACLIN Georges   |
| AO 0320                           | 0 ha 22 a 35 ca | M. et Mme DACLIN Georges   |
| AO 0023                           | 0 ha 30 a 19 ca | M. et Mme DACLIN Georges   |

Direction départementale des territoires du Jura

BFC-2025-10-02-00006

accusé réception complet autorisation exploiter  
GAEC LES CHENEVRIERS

## Le directeur

Service Économie Agricole  
Bureau des sociétés et fonciers agricoles  
Affaire suivie par :  
Marie BOISSOT - Christelle VACELET  
Tél : 03 84 86 81 04 – 03 84 86 81 69  
Courriel : [marie.boissot@jura.gouv.fr](mailto:marie.boissot@jura.gouv.fr) –  
[christelle.vacelet@jura.gouv.fr](mailto:christelle.vacelet@jura.gouv.fr)

GAEC LES CHENEVRIERS  
M. PAYSANT Antoine  
30 rue du Four  
39230 MANTRY

Lons-le-Saunier, le 2 octobre 2025

Madame, Monsieur,

Vous avez déposé auprès de mes services, le 26 septembre 2025 une demande d'autorisation d'exploiter pour 23 ha 70 a 23 ca sur les communes de Mantry et Vers-Sous-Sellières, exploités par le GAEC du Bois de la Charme.

**Votre dossier a été enregistré complet au 26 septembre 2025.**

Le délai d'instruction de votre demande est de 4 mois, susceptible d'être prolongé à 6 mois, conformément à l'article R331-6 du Code Rural et de la Pêche Maritime, à compter de la date mentionnée ci-dessus. Durant ce délai, des informations supplémentaires sont susceptibles de vous être demandées, sans que cela puisse toutefois interrompre le délai d'instruction.

À défaut de notification d'une décision expresse au terme de ce délai, soit, au plus tard, **le 26 janvier 2026, vous bénéficierez d'une autorisation implicite d'exploiter.**

Dans ce cas, vous aurez la possibilité de solliciter, auprès du service instructeur mentionné sous le présent timbre, une attestation, conformément aux dispositions de l'article L.232-3 du code des relations entre le public et l'administration.

**J'attire votre attention sur le fait que le présent accusé de réception de votre demande ne vous autorise pas à mettre en valeur les parcelles qui en font l'objet.**

Je vous prie d'agréer, Madame, Monsieur, l'expression de ma considération distinguée.

Le directeur départemental des territoires  
par délégation  
L'adjointe au chef du service économie agricole

  
Marie FRAY

Direction départementale des territoires du Jura  
Adresse postale : 8 rue de la préfecture - CS 60648 - 39030 Lons-le-Saunier CEDEX  
Adresse physique : 4, rue du Curé Marion – 39030 Lons-le-Saunier  
Horaires d'ouverture 9h00-11h30 ou sur rendez-vous Tél : 03 84 86 80 00 - courriel : [ddt@jura.gouv.fr](mailto:ddt@jura.gouv.fr) – <http://www.jura.gouv.fr>

1/1

DEMANDEUR : GAEC LES CHENEVRIERS  
 DESCRIPTION DU PROJET : Agrandissement  
 IDENTIFICATION DES BIENS :

| <b>Commune de MANTRY</b>              |                 |                   |
|---------------------------------------|-----------------|-------------------|
| Réf. Cadastrale                       | Surface         | Propriétaires     |
| ZN 0124                               | 0 ha 35 a 80 ca | Commune de Mantry |
| ZN 0128                               | 0 ha 48 a 80 ca | Commune de Mantry |
| ZN 0131                               | 1 ha 71 a 30 ca | Commune de Mantry |
| ZI 0010                               | 6 ha 87 a 99 ca | M. THIEBAUD Bruno |
| ZN 0004                               | 6 ha 03 a 94 ca | M. THIEBAUD Bruno |
| ZN 0015                               | 4 ha 99 a 26 ca | M. THIEBAUD Bruno |
| ZN 0059                               | 2 ha 46 a 74 ca | M. THIEBAUD Bruno |
| <b>Commune de VERS SOUS SELLIERES</b> |                 |                   |
| Réf. Cadastrale                       | Surface         | Propriétaires     |
| ZI 0017                               | 0 ha 76 a 40 ca | M. THIEBAUD Bruno |

DRAAF Bourgogne Franche-Comté

BFC-2026-03-11-00002

Arrêté modifiant l'arrêté préfectoral  
n°BFC-2025-12-17-00011 et portant autorisation  
partielle d'exploiter au GAEC DU RUISSEAU une  
surface agricole à GLERE dans le département du  
Doubs.



**PRÉFET  
DE LA RÉGION  
BOURGOGNE-  
FRANCHE-COMTÉ**

*Liberté  
Égalité  
Fraternité*

**Direction régionale de l'alimentation,  
de l'agriculture et de la forêt**

**Service Régional de l'Économie Agricole et Forestière**  
Affaire suivie par : Amandine BOUHELIER  
Tél : 03 39 59 55 25  
mél : foncier.draaf-bourgogne-franche-comte@agriculture.gouv.fr

Dijon, le 11/03/2026

**Arrêté N°  
modifiant l'arrêté préfectoral N°BFC-2025-12-17-00011 du 17/12/2025 et portant  
autorisation d'exploiter partielle au titre du contrôle des structures agricoles**

**VU** le Code rural et de la pêche maritime et notamment ses articles L.312.1, L.331.1 à L.331.10, R.312.1 à R.312.3 et R.331.1 à R.331.12 relatifs au contrôle des structures des exploitations agricoles ;

**VU** le Code des relations entre le public et l'administration et notamment son article L243-1 ;

**VU** l'arrêté préfectoral n° DRAAF/SREA-2024-21 du 12/09/2024 portant schéma directeur régional des exploitations agricoles pour la région Bourgogne-Franche-Comté ;

**VU** l'arrêté préfectoral n°26-21 BAG du 02/03/2026 portant délégation de signature à M. Björn DESMET, directeur régional de l'alimentation, de l'agriculture et de la forêt, pour les compétences administratives générales ;

**VU** l'arrêté préfectoral N°BFC-2025-12-17-00011 du 17/12/2025 portant refus d'autorisation d'exploiter au titre du contrôle des structures agricoles à l'encontre du GAEC DU RUISSEAU à GLERE (25) ;

**VU** le courriel du GAEC DU RUISSEAU en date du 23/01/2026, informant l'administration d'un recours gracieux à l'encontre de l'arrêté n°BFC-2025-12-17-00011 du 17/12/2025 portant refus d'autorisation d'exploiter au titre des structures des exploitations agricoles au GAEC DU RUISSEAU ;

**VU** le courrier de Maître Anne LHOMME, conseil du GAEC DU RUISSEAU, en date du 10/02/2026, formulant un recours gracieux à l'encontre de l'arrêté n°BFC-2025-12-17-00011 du 17/12/2025 portant refus d'autorisation d'exploiter au titre des structures des exploitations agricoles au GAEC DU RUISSEAU, et annulant et remplaçant le recours gracieux formulé par le GAEC DU RUISSEAU en date du 23/01/2026 ;

Direction régionale de l'alimentation, de l'agriculture et de la forêt  
4 bis rue Hoche - BP 87865 - 21078 Dijon Cedex  
tél : 03 39 59 40 00 - mél : foncier.draaf-bourgogne-franche-comte@agriculture.gouv.fr

1/3

**VU** l'autorisation d'exploiter délivrée implicitement au GAEC DU RUISSEAU en date du 20/12/2013 ;

**VU** la demande déposée le 30/09/2025 à la DDT du Doubs, dossier réputé complet au 30/09/2025, concernant :

|                                   |  |  |
|-----------------------------------|--|--|
| DEMANDEUR                         | NOM<br>Commune   | GAEC DU RUISSEAU<br>GLERE (25)                             |
| CARACTÉRISTIQUES<br>DE LA DEMANDE | Preneur en place<br>Surface demandée<br>Dans la (ou les)<br>commune(s) | GAEC DU RUISSEAU à GLERE (25)<br>8ha47a85ca<br>MAÏCHE (25) |

**CONSIDÉRANT** que la demande déposée le 30/09/2025 à la DDT du Doubs, réputée complète le 30/09/2025 par le GAEC DU RUISSEAU s'est vu opposer un refus d'autorisation d'exploiter au regard de l'article L 331-3-1 du code rural et de la pêche maritime au motif d'un rang de priorité supérieure, au regard du SDREA de Bourgogne-Franche-Comté, de la demande concurrente du GAEC DU MONT à MONTECHEROUX (25) ;

**CONSIDÉRANT** les éléments apportés par le conseil du GAEC DU RUISSEAU au sein de son recours gracieux daté du 10/02/2026, et notamment la demande d'autorisation d'exploiter déposée en date du 13/08/2013 par le GAEC DU RUISSEAU sur la parcelle ZV n°27 située à MAÏCHE (25) et l'accusé réception du dossier complet de demande d'autorisation d'exploiter délivré par la direction départementale du Doubs en date du 04/09/2013 informant le GAEC DU RUISSEAU de la réception du dossier complet en date du 20/08/2013 ;

**CONSIDÉRANT** par conséquent que le GAEC DU RUISSEAU a obtenu une autorisation d'exploiter la parcelle ZV n°27 située à MAÏCHE (25) en date du 20/12/2013 ;

**CONSIDÉRANT** que l'autorisation d'exploiter a été mise en œuvre, celle-ci demeure en vigueur conformément à l'article L.331-4 du Code rural et de la pêche maritime ;

**CONSIDÉRANT** qu'en conséquence, la demande du GAEC DU RUISSEAU ne présente plus de motif de refus au regard de l'article L 331-3-1 du code rural et de la pêche maritime concernant la parcelle ZV n°27 située à MAÏCHE (25) ;

**CONSIDÉRANT** que, aux termes de l'article L243-1 du code des relations entre le public et l'administration, « *Un acte réglementaire ou un acte non réglementaire non créateur de droits peut, pour tout motif et sans condition de délai, être modifié ou abrogé sous réserve, le cas échéant, de l'édiction de mesures transitoires dans les conditions prévues à l'article L. 221-6.* » ;

**CONSIDÉRANT** qu'il convient de modifier l'arrêté préfectoral n° BFC-2025-12-17-00011 du 17/12/2025 en ce qu'il refuse l'autorisation d'exploiter au GAEC DU RUISSEAU pour la parcelle ZV n°27 située à MAÏCHE (25) pour une surface de 8,4452 ha, dans la mesure où il apparaît illégal en raison que la demande d'autorisation d'exploiter déposée par le GAEC DU RUISSEAU en date du 30/09/2025 sur cette parcelle est superfétatoire ;

Sur proposition du Directeur régional de l'alimentation, de l'agriculture et de la forêt de la région Bourgogne-Franche-Comté :

Direction régionale de l'alimentation, de l'agriculture et de la forêt  
4 bis rue Hoche - BP 87865 - 21078 Dijon Cedex  
tél : 03 39 59 40 00 - mèl : foncier.draaf-bourgogne-franche-comte@agriculture.gouv.fr

## ARRÊTE

### Article 1er :

L'article 1<sup>er</sup> de l'arrêté préfectoral N°BFC-2025-12-17-00011 du 17/12/2025 portant refus d'autorisation d'exploiter au titre du contrôle des structures agricoles à l'encontre du GAEC DU RUISSEAU est modifié comme suit :

Le GAEC DU RUISSEAU **n'est pas autorisé** à exploiter la parcelle ZV n°26 (0,0333 ha) située sur le territoire de la commune de MAÏCHE, rattachée au département du Doubs.

### Article 2 :

La demande d'autorisation d'exploiter déposée par le GAEC DU RUISSEAU en date du 30/09/2025 est classée partiellement sans suite concernant la parcelle ZV n°27 (8,4452 ha) située sur le territoire de la commune de MAÏCHE, rattachée au département du Doubs.

### Article 3 :

Les autres dispositions de l'arrêté préfectoral N° BFC-2025-12-17-00011 du 17/12/2025 demeurent inchangées.

### Article 4 :

La présente décision peut faire l'objet d'un recours devant la juridiction administrative territorialement compétente dans un délai de 2 mois à compter de sa notification.

### Article 5 :

Le Directeur régional de l'alimentation, de l'agriculture et de la forêt de la région Bourgogne-Franche-Comté et le Directeur départemental des territoires du Doubs sont chargés, chacun en ce qui les concerne, de l'exécution du présent arrêté qui sera notifié au GAEC DU RUISSEAU, au propriétaire, transmis pour affichage à la commune de MAÏCHE (située dans le département du Doubs) et publié au recueil des actes administratifs de la préfecture de Région.

Pour le Préfet de la région Bourgogne-Franche-Comté  
et par subdélégation,

Le Directeur Régional Adjoint  
de l'Alimentation,  
de l'Agriculture, et de la Forêt

Christophe BLANC

Direction régionale de l'alimentation, de l'agriculture et de la forêt  
4 bis rue Hoche - BP 87865 - 21078 Dijon Cedex  
tél : 03 39 59 40 00 - mèl : foncier.draaf-bourgogne-franche-comte@agriculture.gouv.fr

3/3

DRAAF Bourgogne Franche-Comté

BFC-2026-03-03-00007

Arrêté portant abrogation de l'arrêté n°  
BFC-2025-08-06-0008 du 06/08/2025 portant  
suspension du délai d'instruction de la demande  
d'autorisation préalable d'exploiter de l'EARL DE  
NEUVILLE (M. BLAISE Christophe)



**PRÉFET  
DE LA RÉGION  
BOURGOGNE-  
FRANCHE-COMTÉ**

*Liberté  
Égalité  
Fraternité*

**Direction régionale de l'alimentation,  
de l'agriculture et de la forêt**

**Service régional de l'économie agricole et forestière**  
Affaire suivie par : Sandra Saint-Picq-Laval  
Tél : 03 39 59 41 69  
mél : foncier.draaf-bourgogne-franche-comte@agriculture.gouv.fr

Dijon, le 03/03/2026

**Arrêté n° BFC-2026-03-03-00007**

**portant abrogation de l'arrêté n° BFC-2025-08-06-0008 du 06/08/2025 portant suspension du délai d'instruction de la demande d'autorisation préalable d'exploiter de l'EARL DE NEUVILLE (M. BLAISE Christophe)**

**VU** le Code rural et de la pêche maritime et notamment ses articles L.331-1 et suivants et R.331-1 et suivants ;

**VU** le Code des relations entre le public et l'administration et notamment ses articles L.243-1 et suivants ;

**VU** l'arrêté préfectoral n° DRAAF/SREA-2024-21 du 12/09/2024 portant schéma directeur régional des exploitations agricoles pour la région Bourgogne-Franche-Comté ;

**VU** l'arrêté préfectoral n°26-21 BAG du 02/03/2026 portant délégation de signature à M. Björn DESMET, directeur régional de l'alimentation, de l'agriculture et de la forêt, pour les compétences administratives générales ;

**VU** l'arrêté préfectoral BFC-2025-08-06-0008 du 06/08/2025 portant suspension du délai d'instruction de la demande d'autorisation préalable d'exploiter de l'EARL DE NEUVILLE (M. BLAISE Christophe) ;

**VU** la demande d'autorisation préalable d'exploiter présentée par l'EARL DE NEUVILLE (M. BLAISE Christophe), enregistrée complète le 16/05/2025 et portant sur les parcelles suivantes :

| Commune            | Références   |
|--------------------|--|
| TACONNAY           | <b>ZA</b> 44 – 84 – 24 – 51 – 70 – 72 – 85 – 4 – 15 – 65 – 83 – 36 – 40<br><b>ZB</b> 4<br><b>ZC</b> 3 – 2 – 9 – 1 – 20 – 21 – 22 – 34 – 45 – 46<br><b>A</b> 51 – 390 – 391<br><b>B</b> 939 |
| GRENOIS            | <b>ZE</b> 10<br><b>ZH</b> 4 – 5 – 6 – 7 – 24 – 25 – 34 – 3 – 26  |
| BRINON-SUR-BEUVRON | <b>ZD</b> 55<br><b>ZE</b> 6 – 7 – 8  |

**d'une superficie totale de 62,49 hectares ;**

Direction régionale de l'alimentation, de l'agriculture et de la forêt  
4 bis rue Hoche – BP 87865 – 21078 Dijon Cedex  
tél : 03 39 59 40 00 - mél : foncier.draaf-bourgogne-franche-comte@agriculture.gouv.fr  
Site internet : <http://draaf.bourgogne-franche-comte.agriculture.gouv.fr/>

1/3

**VU** le courrier en date du 19/02/2026 de M. Christophe BLAISE, gérant de l'EARL DE NEUVILLE, par lequel l'EARL DE NEUVILLE informe l'administration de l'abandon de sa demande d'autorisation d'exploiter déposée le 16/05/2025 dans le cadre du contrôle des structures des exploitations agricoles et dont l'instruction a été suspendue par arrêté n°BFC-2025-08-06-0007 du 06/08/2025 pour une durée de 8 mois ;

**CONSIDÉRANT** qu'en application du II de l'article L.331-3-1 du code rural et de la pêche maritime, le préfet de région peut suspendre l'instruction d'une demande d'autorisation d'exploiter lorsque l'opération envisagée conduit à un agrandissement ou une concentration excessifs au regard des critères du schéma directeur régional des exploitations agricoles ;

**CONSIDÉRANT** que bien que l'arrêté préfectoral n°BFC-2025-08-06-0007 du 06/08/2025 portant suspension a bien reçu un début d'exécution, son maintien dans l'ordonnancement juridique et ce, pour l'avenir, n'a plus de sens puisque que son fait générateur (demande d'autorisation d'exploiter conduisant à un agrandissement excessif au sens de l'article L.331-3-1 II du CRPM) n'existe plus ;

**CONSIDÉRANT** dès lors, qu'au regard des articles L.243-1 et L.243-2 du Code des relations entre le public et l'administration, il convient d'abroger l'arrêté préfectoral n°BFC-2025-08-06-0008 du 06/08/2025 portant suspension du délai d'instruction de la demande d'autorisation préalable d'exploiter de l'EARL DE NEUVILLE (M. BLAISE Christophe) et de classer sans suite la demande d'autorisation d'exploiter de l'EARL DE NEUVILLE déposée le 16/05/2025 ;

Sur proposition du Directeur régional de l'alimentation, de l'agriculture et de la forêt de la région Bourgogne-Franche-Comté :

## ARRÊTE

### Article 1er :

L'arrêté préfectoral N°BFC-2025-08-06-0007 du 06/08/2025 portant suspension du délai d'instruction de la demande d'autorisation préalable d'exploiter de l'EARL DE NEUVILLE (M. BLAISE Christophe) est abrogé.

### Article 2 :

La demande d'autorisation d'exploiter de l'EARL DE NEUVILLE déposée en date du 16/05/2025 est classée sans suite concernant les parcelles suivantes :

| Commune            | Références  |
|--------------------|---|
| TACONNAY           | ZA 44 – 84 – 24 – 51 – 70 – 72 – 85 – 4 – 15 – 65 – 83 – 36 – 40<br>ZB 4<br>ZC 3 – 2 – 9 – 1 – 20 – 21 – 22 – 34 – 45 – 46<br>A 51 – 390 – 391<br>B 939 |
| GRENOIS            | ZE 10<br>ZH 4 – 5 – 6 – 7 – 24 – 25 – 34 – 3 – 26   |
| BRINON-SUR-BEUVRON | ZD 55<br>ZE 6 – 7 – 8   |

d'une superficie totale de 62,49 hectares.

Direction régionale de l'alimentation, de l'agriculture et de la forêt  
4 bis rue Hoche – BP 87865 – 21078 Dijon Cedex  
tél : 03 39 59 40 00 - mèl : [foncier.draaf-bourgogne-franche-comte@agriculture.gouv.fr](mailto:foncier.draaf-bourgogne-franche-comte@agriculture.gouv.fr)  
Site internet : <http://draaf.bourgogne-franche-comte.agriculture.gouv.fr/>

**Article 3 :**

Conformément aux dispositions de l'article D.331-6-1 du Code rural et de la pêche maritime, le présent arrêté est notifié à l'EARL DE NEUVILLE (M. BLAISE Christophe), aux propriétaires et transmis pour affichage pendant un mois à la mairie des communes de TACONNAY (58), GRENOIS (58) et BRINON-SUR-BEUVRON (58). Il est également publié sur le site de la préfecture de la Nièvre.

**Article 4 :**

La présente décision peut faire l'objet d'un recours devant la juridiction administrative territorialement compétente dans un délai de 2 mois à compter de sa notification.

**Article 5 :**

Le Directeur régional de l'alimentation, de l'agriculture et de la forêt de la région Bourgogne-Franche-Comté et le Directeur départemental des territoires de la Nièvre sont chargés, chacun en ce qui les concerne, de l'exécution du présent arrêté.

Pour le Préfet de région Bourgogne-Franche-Comté,  
et par subdélégation,

Christophe BLANC





DRAAF Bourgogne Franche-Comté

BFC-2026-03-12-00006

Arrêté portant autorisation d'exploiter à l'EARL  
SIRODOT 70500 AUGICOURT



**Service régional de l'économie agricole et forestière**  
Affaire suivie par : Camille COURTOISIER  
Tél : 03 63 37 92 33  
mél : foncier.draaf-bourgogne-franche-comte@agriculture.gouv.fr

Dijon, le 12/03/2026

**Arrêté N°  
Portant autorisation d'exploiter au titre du contrôle des structures agricoles**

**VU** le Code rural et de la pêche maritime et notamment ses articles L.312.1, L.331.1 à L.331.10, R.312.1 à R.312.3 et R.331.1 à R.331.12 relatifs au contrôle des structures des exploitations agricoles ;

**VU** l'arrêté préfectoral n° DRAAF/SREA-2024-21 du 12/09/2024 portant schéma directeur régional des exploitations agricoles pour la région Bourgogne-Franche-Comté ;

**VU** l'arrêté préfectoral n° 26-21 BAG du 2 mars 2026 portant délégation de signature à M. Björn DESMET, directeur régional de l'alimentation, de l'agriculture et de la forêt de Bourgogne-Franche-Comté, pour les compétences administratives générales ;

**VU** la demande déposée et considérée complète le 21/01/2026 à la DDT de Haute-Saône concernant :

|                                   |   |   |
|-----------------------------------|---|---|
| DEMANDEUR                         | NOM<br>Commune  | <b>EARL SIRODOT</b><br>AUGICOURT (70)   |
| CARACTÉRISTIQUES<br>DE LA DEMANDE | Cédant<br>Surface demandée<br>Dans la (ou les) commune(s) | GAEC DES POTHEYS<br><b>55 ha 64 a 00 ca</b><br>AUGICOURT (70)<br>GEVIGNEY ET MERCEY (70)<br>LAMBREY (70)<br>OIGNEY (70) |

**CONSIDÉRANT** que l'opération présentée par le demandeur, constituant un agrandissement, est soumise à **AUTORISATION PRÉALABLE D'EXPLOITER** en application de l'article L331-2 alinéa 1 du Code rural et de la pêche maritime, compte tenu que la surface totale qu'il est envisagé de mettre en valeur excède le seuil fixé par le SDREA de Bourgogne-Franche-Comté ;

**CONSIDÉRANT** qu'aucune demande concurrente n'a été présentée au terme du délai de publicité fixé au 22/02/2026 ;

**CONSIDÉRANT** que la demande d'autorisation d'exploiter de l'EARL SIRODOT ne présente ni concurrence, ni motif de refus, au sens de l'article L331-3-1 du Code rural et de la pêche maritime ;

Sur proposition du Directeur régional de l'alimentation, de l'agriculture et de la forêt de la région Bourgogne-Franche-Comté :

Direction régionale de l'alimentation, de l'agriculture et de la forêt  
4 bis rue Hoche – BP 87865 – 21078 Dijon Cedex  
tél : 03 39 59 40 00 - mél : foncier.draaf-bourgogne-franche-comte@agriculture.gouv.fr  
Site internet : <http://draaf.bourgogne-franche-comte.agriculture.gouv.fr/>

## ARRÊTE

### ARTICLE 1er :

L'EARL SIRODOT est autorisée à exploiter les parcelles suivantes situées sur le territoire des communes de AUGICOURT, GEVIGNEY ET MERCEY, LAMBREY et OIGNEY rattachées au département de la Haute-Saône (70) :

| Communes           | Références cadastrales | Surface (en ha) | Propriétaires                |
|--------------------|------------------------|-----------------|------------------------------|
| OIGNEY             | ZB 22                  | 2,6             | Monsieur PORCHEROT Alexandre |
| OIGNEY             | ZB 27                  | 0,7740          | Madame DURGET Régine         |
| AUGICOURT          | ZA 1                   | 14,6927         | Madame DURGET Régine         |
| AUGICOURT          | ZA 2                   | 1,9319          | Madame DURGET Régine         |
| LAMBREY            | ZC 9                   | 3,9180          | Madame MONNEY Anaïs          |
| LAMBREY            | ZC 16                  | 1,5410          | Madame MONNEY Anaïs          |
| LAMBREY            | ZD 25                  | 2,8771          | Madame MONNEY Anaïs          |
| GEVIGNEY-ET-MERCEY | ZR 52                  | 5,9600          | Madame MONNEY Anaïs          |
| GEVIGNEY-ET-MERCEY | ZO 43                  | 3,2820          | Madame MONNEY Anaïs          |
| GEVIGNEY-ET-MERCEY | ZO 44                  | 0,2270          | Madame MONNEY Anaïs          |
| GEVIGNEY-ET-MERCEY | ZO 45                  | 15,2032         | Monsieur PIROULEY Francis    |
| LAMBREY            | ZD 13                  | 0,2640          | Monsieur PIROULEY Francis    |
| LAMBREY            | ZD 14                  | 1,3190          | Monsieur PIROULEY Francis    |
| LAMBREY            | ZD 23                  | 1,0501          | Monsieur PIROULEY Francis    |

Soit une surface totale de 55 ha 64 a 00 ca.

### ARTICLE 2 :

La présente décision peut faire l'objet d'un recours devant la juridiction administrative territorialement compétente dans un délai de deux mois à compter de sa notification.


### ARTICLE 3 :

Le Directeur régional de l'alimentation, de l'agriculture et de la forêt de la région Bourgogne-Franche-Comté et le Directeur départemental des territoires du département de la Haute-Saône sont chargés, chacun en ce qui les concerne, de l'exécution du présent arrêté qui sera notifié au demandeur, ainsi qu'aux propriétaires des parcelles, transmis pour affichage aux communes concernées et publié au recueil des actes administratifs de la préfecture de la région Bourgogne-Franche-Comté.

Pour le Préfet de la région Bourgogne-Franche-Comté  
et par subdélégation,

Le Directeur Régional Adjoint  
de l'Alimentation,  
de l'Agriculture, et de la Forêt

Christophe BLANC



DRAAF Bourgogne Franche-Comté

BFC-2026-03-12-00004

Arrêté portant autorisation d'exploiter au GAEC  
DES GRANDS CERISIERS 70320 Ailleillers et  
Lyaumont



**Service régional de l'économie agricole et forestière**

Dijon, le 12/03/2026

Affaire suivie par : Camille COURTOISIER

Tél : 03 63 37 92 33

mél : foncier.draaf-bourgogne-franche-comte@agriculture.gouv.fr

**Arrêté N°**

**Portant autorisation d'exploiter au titre du contrôle des structures agricoles**

**VU** le Code rural et de la pêche maritime et notamment ses articles L.312.1, L.331.1 à L.331.10, R.312.1 à R.312.3 et R.331.1 à R.331.12 relatifs au contrôle des structures des exploitations agricoles ;

**VU** l'arrêté préfectoral n° DRAAF/SREA-2024-21 du 12/09/2024 portant schéma directeur régional des exploitations agricoles pour la région Bourgogne-Franche-Comté ;

**VU** l'arrêté préfectoral n° 26-21 BAG du 2 mars 2026 portant délégation de signature à M. Björn DESMET, directeur régional de l'alimentation, de l'agriculture et de la forêt de Bourgogne-Franche-Comté, pour les compétences administratives générales ;

**VU** la demande déposée et considérée complète le 05/01/2026 à la DDT de Haute-Saône concernant :

|                                   |                             |  |
|-----------------------------------|-----------------------------|--|
| DEMANDEUR                         | NOM<br>Commune              | <b>GAEC DES GRANDS CERISIERS<br/>AILLEVILLERS ET LYAUMONT (70)</b> |
| CARACTÉRISTIQUES<br>DE LA DEMANDE | Cédant                      | Monsieur Raymond CHOLLEY   |
|                                   | Surface demandée            | <b>10 ha 97 a 79 ca</b>  |
|                                   | Dans la (ou les) commune(s) | LA VAIVRE (70)   |

**CONSIDÉRANT** que l'opération présentée par le demandeur, constituant un agrandissement, est soumise à **AUTORISATION PRÉALABLE D'EXPLOITER** en application de l'article L331-2 alinéa 1 du Code rural et de la pêche maritime, compte tenu que la surface totale qu'il est envisagé de mettre en valeur excède le seuil fixé par le SDREA de Bourgogne-Franche-Comté ;

**CONSIDÉRANT** qu'aucune demande concurrente n'a été présentée au terme du délai de publicité fixé au 05/03/2026 ;

**CONSIDÉRANT** que la demande d'autorisation d'exploiter du GAEC DES GRANDS CERISIERS ne présente ni concurrence, ni motif de refus, au sens de l'article L331-3-1 du Code rural et de la pêche maritime ;

Sur proposition du Directeur régional de l'alimentation, de l'agriculture et de la forêt de la région Bourgogne-Franche-Comté :

## ARRÊTE

### ARTICLE 1er :

Le **GAEC DES GRANDS CERISIERS** est autorisé à exploiter les parcelles suivantes situées sur le territoire de la commune de LA VAIVRE rattachée au département de la Haute-Saône (70) :

| Commune   | Références cadastrales | Surface (en ha) | Propriétaire             |
|-----------|------------------------|-----------------|--------------------------|
| LA VAIVRE | 000 A 232              | 0,1835          | Madame Sandrine CHOLLEY  |
| LA VAIVRE | 000 A 233              | 0,8236          | Madame Sandrine CHOLLEY  |
| LA VAIVRE | 000 A 236              | 0,3400          | Madame Sandrine CHOLLEY  |
| LA VAIVRE | 000 A 237              | 0,8800          | Madame Sandrine CHOLLEY  |
| LA VAIVRE | 000 A 238              | 0,6560          | Madame Sandrine CHOLLEY  |
| LA VAIVRE | 000 A 240              | 0,0795          | Madame Sandrine CHOLLEY  |
| LA VAIVRE | 000 A 655              | 0,3560          | Madame Sandrine CHOLLEY  |
| LA VAIVRE | 000 A 657              | 0,3760          | Madame Sandrine CHOLLEY  |
| LA VAIVRE | 000 A 149              | 0,9294          | Monsieur Vincent CHOLLEY |
| LA VAIVRE | 000 A 162              | 1,2590          | Monsieur Vincent CHOLLEY |
| LA VAIVRE | 000 A 164              | 0,4370          | Monsieur Vincent CHOLLEY |
| LA VAIVRE | 000 A 352              | 0,3560          | Monsieur Vincent CHOLLEY |
| LA VAIVRE | 000 A 354              | 0,1390          | Monsieur Vincent CHOLLEY |
| LA VAIVRE | 000 A 355              | 0,1390          | Monsieur Vincent CHOLLEY |
| LA VAIVRE | 000 A 359              | 0,3690          | Monsieur Vincent CHOLLEY |
| LA VAIVRE | 000 A 365              | 0,1485          | Monsieur Vincent CHOLLEY |
| LA VAIVRE | 000 A 366              | 0,6815          | Monsieur Vincent CHOLLEY |
| LA VAIVRE | 000 A 367              | 0,0890          | Monsieur Vincent CHOLLEY |
| LA VAIVRE | 000 A 404              | 0,1770          | Monsieur Vincent CHOLLEY |
| LA VAIVRE | 000 A 407              | 0,3160          | Monsieur Vincent CHOLLEY |
| LA VAIVRE | 000 A 412              | 0,3460          | Monsieur Vincent CHOLLEY |
| LA VAIVRE | 000 A 413              | 0,4790          | Monsieur Vincent CHOLLEY |
| LA VAIVRE | 000 A 480              | 0,1970          | Monsieur Vincent CHOLLEY |
| LA VAIVRE | 000 A 509              | 0,5360          | Monsieur Vincent CHOLLEY |
| LA VAIVRE | 000 A 1180             | 0,3039          | Monsieur Vincent CHOLLEY |
| LA VAIVRE | 000 A 510              | 0,1910          | Monsieur Pierre VILLEMEN |
| LA VAIVRE | 000 A 511              | 0,1900          | Monsieur Pierre VILLEMEN |

Soit une surface totale de 10 ha 97 a 79 ca.

### ARTICLE 2 :

La présente décision peut faire l'objet d'un recours devant la juridiction administrative territorialement compétente dans un délai de deux mois à compter de sa notification.

### ARTICLE 3 :

Le Directeur régional de l'alimentation, de l'agriculture et de la forêt de la région Bourgogne-Franche-Comté et le Directeur départemental des territoires du département de la Haute-Saône sont chargés, chacun en ce qui les concerne, de l'exécution du présent arrêté qui sera notifié au demandeur, ainsi qu'aux propriétaires des parcelles, transmis pour affichage à la commune concernée et publié au recueil des actes administratifs de la préfecture de la région Bourgogne-Franche-Comté.

Pour le Préfet de la région Bourgogne-Franche-Comté  
et par subdélégation,

Le Directeur Régional Adjoint  
de l'Alimentation,  
de l'Agriculture, et de la Forêt

Christophe BLANC

Direction régionale de l'alimentation, de l'agriculture et de la forêt  
4 bis rue Hoche - BP 87865 - 21078 Dijon Cedex  
tél : 03 39 59 40 00 - mèl : foncier.draaf-bourgogne-franche-comte@agriculture.gouv.fr  
Site internet : <http://draaf.bourgogne-franche-comte.agriculture.gouv.fr/>

2/2

DRAAF Bourgogne Franche-Comté

BFC-2026-03-12-00007

Arrêté portant autorisation d'exploiter au GAEC  
PAUL 70500 GEVIGNEY ET MERCEY



**Service régional de l'économie agricole et forestière**  
Affaire suivie par : Camille COURTOISIER  
Tél : 03 63 37 92 33  
mél : foncier.draaf-bourgogne-franche-comte@agriculture.gouv.fr

Dijon, le 12/03/2026

**Arrêté N°  
Portant autorisation d'exploiter au titre du contrôle des structures agricoles**

**VU** le Code rural et de la pêche maritime et notamment ses articles L.312.1, L.331.1 à L.331.10, R.312.1 à R.312.3 et R.331.1 à R.331.12 relatifs au contrôle des structures des exploitations agricoles ;

**VU** l'arrêté préfectoral n° DRAAF/SREA-2024-21 du 12/09/2024 portant schéma directeur régional des exploitations agricoles pour la région Bourgogne-Franche-Comté ;

**VU** l'arrêté préfectoral n° 26-21 BAG du 2 mars 2026 portant délégation de signature à M. Björn DESMET, directeur régional de l'alimentation, de l'agriculture et de la forêt de Bourgogne-Franche-Comté, pour les compétences administratives générales ;

**VU** la demande déposée et considérée complète le 07/01/2026 à la DDT de Haute-Saône concernant :

|                                   |   |   |
|-----------------------------------|---|---|
| DEMANDEUR                         | NOM<br>Commune  | <b>GAEC PAUL<br/>GEVIGNEY ET MERCEY (70)</b>                                    |
| CARACTÉRISTIQUES<br>DE LA DEMANDE | Cédant<br>Surface demandée<br>Dans la (ou les) commune(s) | Monsieur Francis PIROULEY<br><b>61 ha 75 a 64 ca</b><br>GEVIGNEY ET MERCEY (70) |

**CONSIDÉRANT** que l'opération présentée par le demandeur, constituant un agrandissement, est soumise à **AUTORISATION PRÉALABLE D'EXPLOITER** en application de l'article L331-2 alinéa 1 du Code rural et de la pêche maritime, compte tenu que la surface totale qu'il est envisagé de mettre en valeur excède le seuil fixé par le SDREA de Bourgogne-Franche-Comté ;

**CONSIDÉRANT** qu'aucune demande concurrente n'a été présentée au terme du délai de publicité fixé au 07/03/2026 ;

**CONSIDÉRANT** que la demande d'autorisation d'exploiter du GAEC PAUL ne présente ni concurrence, ni motif de refus, au sens de l'article L331-3-1 du Code rural et de la pêche maritime ;

Sur proposition du Directeur régional de l'alimentation, de l'agriculture et de la forêt de la région Bourgogne-Franche-Comté :

## ARRÊTE

### ARTICLE 1er :

Le **GAEC PAUL** est autorisé à exploiter les parcelles suivantes situées sur le territoire de la commune de **GEVIGNEY ET MERCEY** rattachée au département de la Haute-Saône (70) :

| Commune            | Références cadastrales | Surface (en ha) | Propriétaire                 |
|--------------------|------------------------|-----------------|------------------------------|
| GEVIGNEY ET MERCEY | ZO 0057                | 3,3045          | PAUL Yvette                  |
| GEVIGNEY ET MERCEY | ZO 0061 J              | 3,5162          | PIROULEY Francis             |
| GEVIGNEY ET MERCEY | ZO 0061 K              | 1,7581          | PIROULEY Francis             |
| GEVIGNEY ET MERCEY | ZP 0017                | 1,1390          | PIROULEY Francis             |
| GEVIGNEY ET MERCEY | ZP 0018                | 0,7180          | PIROULEY Francis             |
| GEVIGNEY ET MERCEY | ZP 0019                | 0,6880          | PIROULEY Francis             |
| GEVIGNEY ET MERCEY | ZP 0022                | 1,9100          | PIROULEY Francis             |
| GEVIGNEY ET MERCEY | ZP 0023                | 0,0820          | PIROULEY Francis             |
| GEVIGNEY ET MERCEY | ZP 0024                | 0,9680          | PIROULEY Francis             |
| GEVIGNEY ET MERCEY | ZP 0027                | 4,2730          | PIROULEY Francis             |
| GEVIGNEY ET MERCEY | ZP 0097                | 0,7202          | PIROULEY Francis             |
| GEVIGNEY ET MERCEY | ZP 0001                | 3,5340          | PIROULEY Laurence            |
| GEVIGNEY ET MERCEY | ZP 0002                | 0,1190          | PIROULEY Laurence            |
| GEVIGNEY ET MERCEY | ZR 0007 A              | 1,1310          | PIROULEY Laurence            |
| GEVIGNEY ET MERCEY | ZR 0007 C              | 1,0912          | PIROULEY Laurence            |
| GEVIGNEY ET MERCEY | ZR 0008                | 0,1980          | PIROULEY Laurence            |
| GEVIGNEY ET MERCEY | ZR 0038 A              | 1,9162          | PIROULEY Laurence            |
| GEVIGNEY ET MERCEY | ZR 0038 C              | 0,0740          | PIROULEY Laurence            |
| GEVIGNEY ET MERCEY | ZR 0038 D              | 11,3187         | PIROULEY Laurence            |
| GEVIGNEY ET MERCEY | ZB 0071                | 1,4100          | ROUSSELOT Jean-Claude        |
| GEVIGNEY ET MERCEY | ZB 0072                | 1,1710          | ROUSSELOT Jean-Claude        |
| GEVIGNEY ET MERCEY | ZB 0073                | 1,3150          | ROUSSELOT Jean-Claude        |
| GEVIGNEY ET MERCEY | ZB 0074                | 0,0300          | ROUSSELOT Jean-Claude        |
| GEVIGNEY ET MERCEY | ZB 0059                | 2,2050          | PIROULEY Francis             |
| GEVIGNEY ET MERCEY | ZB 0060                | 1,2870          | PIROULEY Francis             |
| GEVIGNEY ET MERCEY | ZB 0061                | 2,0870          | PIROULEY Francis             |
| GEVIGNEY ET MERCEY | ZB 0062                | 0,9830          | PIROULEY Francis             |
| GEVIGNEY ET MERCEY | ZB 0063                | 1,7860          | PIROULEY Francis             |
| GEVIGNEY ET MERCEY | ZO 0018                | 0,7070          | PIROULEY Francis             |
| GEVIGNEY ET MERCEY | ZP 0026                | 1,6520          | MIGNARD Claude               |
| GEVIGNEY ET MERCEY | ZD 0043                | 2,2830          | Mairie de GEVIGNEY ET MERCEY |
| GEVIGNEY ET MERCEY | ZP 0028                | 0,1440          | Mairie de GEVIGNEY ET MERCEY |
| GEVIGNEY ET MERCEY | ZK 0089                | 3,9913          | Mairie de GEVIGNEY ET MERCEY |
| GEVIGNEY ET MERCEY | ZP 0029                | 2,2460          | RACLOT Renée                 |

Soit une surface totale de 61 ha 75 a 64 ca.


### ARTICLE 2 :

La présente décision peut faire l'objet d'un recours devant la juridiction administrative territorialement compétente dans un délai de deux mois à compter de sa notification.

### ARTICLE 3 :

Le Directeur régional de l'alimentation, de l'agriculture et de la forêt de la région Bourgogne-Franche-Comté et le Directeur départemental des territoires du département de la Haute-Saône sont chargés, chacun en ce qui les concerne, de l'exécution du présent arrêté qui sera notifié au demandeur, ainsi qu'aux propriétaires des parcelles, transmis pour affichage à la commune concernée et publié au recueil des actes administratifs de la préfecture de la région Bourgogne-Franche-Comté.

Pour le Préfet de la région Bourgogne-Franche-Comté  
et par subdélégation,

Le Directeur Régional Adjoint  
de l'Alimentation,  
de l'Agriculture et de la Forêt  
  
Christophe BLANC

Direction régionale de l'alimentation, de l'agriculture et de la forêt  
4 bis rue Hoche - BP 87865 - 21078 Dijon Cedex  
tél : 03 39 59 40 00 - mèl : foncier.draaf-bourgogne-franche-comte@agriculture.gouv.fr  
Site internet : <http://draaf.bourgogne-franche-comte.agriculture.gouv.fr/>

DRAAF Bourgogne Franche-Comté

BFC-2026-03-05-00007

Arrêté portant autorisation d'exploiter au GAEC  
RUTSCHMANN 70500 ABONCOURT  
GESINCOURT



**Service régional de l'économie agricole et forestière**  
Affaire suivie par : Camille COURTOISIER  
Tél : 03 63 37 92 33  
mél : foncier.draaf-bourgogne-franche-comte@agriculture.gouv.fr

Dijon, le 05/03/2026

**Arrêté N°  
Portant autorisation d'exploiter au titre du contrôle des structures agricoles**

**VU** le Code rural et de la pêche maritime et notamment ses articles L.312.1, L.331.1 à L.331.10, R.312.1 à R.312.3 et R.331.1 à R.331.12 relatifs au contrôle des structures des exploitations agricoles ;

**VU** le Code des relations entre le public et l'administration et notamment son article L242-1 ;

**VU** l'arrêté préfectoral n° DRAAF/SREA-2024-21 du 12/09/2024 portant schéma directeur régional des exploitations agricoles pour la région Bourgogne-Franche-Comté ;

**VU** l'arrêté préfectoral n° 26-21 BAG du 2 mars 2026 portant délégation de signature à M. Björn DESMET, directeur régional de l'alimentation, de l'agriculture et de la forêt de Bourgogne-Franche-Comté, pour les compétences administratives générales ;

**VU** la demande déposée et considérée complète le 24/12/2025 à la DDT de Haute-Saône concernant :

|                                   |   |  |
|-----------------------------------|---|--|
| DEMANDEUR                         | NOM<br>Commune  | <b>GAEC RUTSCHMANN<br/>ABONCOURT-GESINCOURT (70)</b>               |
| CARACTÉRISTIQUES<br>DE LA DEMANDE | Cédant<br>Surface demandée<br>Dans la (ou les) commune(s) | <b>EARL DES SABLES<br/>10 ha 44 a 30 ca<br/>BUFFIGNECOURT (70)</b> |

**CONSIDÉRANT** que l'opération présentée par le demandeur, constituant un agrandissement, est soumise à **AUTORISATION PRÉALABLE D'EXPLOITER** en application de l'article L331-2 alinéa 1 du Code rural et de la pêche maritime, compte tenu que la surface totale qu'il est envisagé de mettre en valeur excède le seuil fixé par le SDREA de Bourgogne-Franche-Comté ;

**CONSIDÉRANT** qu'aucune demande concurrente n'a été présentée au terme du délai de publicité fixé au 24/02/2026 ;

**CONSIDÉRANT** que la demande d'autorisation d'exploiter du GAEC RUTSCHMANN ne présente ni concurrence, ni motif de refus, au sens de l'article L331-3-1 du Code rural et de la pêche maritime ;

Sur proposition du Directeur régional de l'alimentation, de l'agriculture et de la forêt de la région Bourgogne-Franche-Comté :

## ARRÊTE

### ARTICLE 1er :

Le **GAEC RUTSCHMANN** est autorisé à exploiter les parcelles suivantes situées sur le territoire de la commune de BUFFIGNECOURT rattachée au département de la Haute-Saône (70) :

| <i>Commune</i> | <i>Références cadastrales</i> | <i>Surface (en ha)</i> | <i>Propriétaire</i>  |
|----------------|-------------------------------|------------------------|----------------------|
| BUFFIGNECOURT  | ZE 0008                       | 8,5270                 | MOURRIERAS Christine |
| BUFFIGNECOURT  | ZE 0016                       | 1,9160                 | MOURRIERAS Christine |

Soit une surface totale de 10 ha 44 a 30 ca.

### ARTICLE 2 :

La présente décision peut faire l'objet d'un recours devant la juridiction administrative territorialement compétente dans un délai de deux mois à compter de sa notification.

### ARTICLE 3 :

Le Directeur régional de l'alimentation, de l'agriculture et de la forêt de la région Bourgogne-Franche-Comté et le Directeur départemental des territoires du département de la Haute-Saône sont chargés, chacun en ce qui les concerne, de l'exécution du présent arrêté qui sera notifié au demandeur, ainsi qu'à la propriétaire des parcelles, transmis pour affichage à la commune concernée et publié au recueil des actes administratifs de la préfecture de la région Bourgogne-Franche-Comté.

Pour le Préfet de la région Bourgogne-Franche-Comté  
et par subdélégation,

Le Directeur Régional Adjoint  
de l'Alimentation,  
de l'Agriculture, et de la Forêt

**Christophe BLANC**

DRAAF Bourgogne Franche-Comté

BFC-2026-03-12-00008

Contrôle des tructures agricoles : courrier de  
non-soumission : MONNERET Adeline 70400  
ECHAVANNE



**PRÉFET  
DE LA RÉGION  
BOURGOGNE-  
FRANCHE-COMTÉ**

*Liberté  
Égalité  
Fraternité*

**Direction régionale de l'alimentation,  
de l'agriculture et de la forêt**

**Service régional de l'économie agricole et forestière**

Affaire suivie par : Camille COURTOISIER

Tél : 03.63.37.92.33

mél : foncier.draaf-bourgogne-franche-comte@agriculture.gouv.fr

Dijon, le 12/03/2026

Madame,

Vous avez déposé une demande d'autorisation d'exploiter relative à un agrandissement sur la commune d'ECHAVANNE (Haute-Saône) pour une surface de **06 ha 71 a 82 ca** pour les parcelles référencées ci-dessous :

| <i>Commune</i> | <i>Références cadastrales</i> | <i>Surface (en ha)</i> | <i>Propriétaires</i> |
|----------------|-------------------------------|------------------------|----------------------|
| ECHAVANNE      | A 0426                        | 0,3560                 | JARDON Jacqueline    |
| ECHAVANNE      | A 0484                        | 0,3840                 | JARDON Jacqueline    |
| ECHAVANNE      | A 0617                        | 0,0420                 | JARDON Jacqueline    |
| ECHAVANNE      | A 0648                        | 0,2230                 | JARDON Jacqueline    |
| ECHAVANNE      | A 0747                        | 0,3760                 | JARDON Jacqueline    |
| ECHAVANNE      | A 0748                        | 0,1230                 | JARDON Jacqueline    |
| ECHAVANNE      | A 0749                        | 0,2970                 | JARDON Jacqueline    |
| ECHAVANNE      | A 0753                        | 0,1620                 | JARDON Jacqueline    |
| ECHAVANNE      | A 0757                        | 0,1710                 | JARDON Jacqueline    |
| ECHAVANNE      | A 0762                        | 0,2690                 | JARDON Jacqueline    |
| ECHAVANNE      | A 0763                        | 0,3090                 | JARDON Jacqueline    |
| ECHAVANNE      | A 0764                        | 0,2040                 | JARDON Jacqueline    |
| ECHAVANNE      | A 0765                        | 0,2860                 | JARDON Jacqueline    |
| ECHAVANNE      | A 0767                        | 0,3070                 | JARDON Jacqueline    |
| ECHAVANNE      | A 0780                        | 0,1350                 | JARDON Jacqueline    |
| ECHAVANNE      | A 0781                        | 0,0730                 | JARDON Jacqueline    |
| ECHAVANNE      | A 0857                        | 0,2430                 | JARDON Jacqueline    |
| ECHAVANNE      | A 0352                        | 0,3790                 | JARDON Jacqueline    |
| ECHAVANNE      | A 0353                        | 0,4615                 | JARDON Jacqueline    |
| ECHAVANNE      | A 0578                        | 0,1220                 | PARROD Cécile        |
| ECHAVANNE      | A 0581                        | 0,1950                 | PARROD Cécile        |
| ECHAVANNE      | A 0584                        | 0,2590                 | PARROD Cécile        |
| ECHAVANNE      | A 0585                        | 0,1610                 | PARROD Cécile        |
| ECHAVANNE      | A 0586                        | 0,0980                 | PARROD Cécile        |
| ECHAVANNE      | A 0587                        | 0,3030                 | PARROD Cécile        |
| ECHAVANNE      | A 0588                        | 0,3030                 | PARROD Cécile        |
| ECHAVANNE      | A 0589                        | 0,2383                 | PARROD Cécile        |
| ECHAVANNE      | A 0590                        | 0,2384                 | PARROD Cécile        |

Direction régionale de l'alimentation, de l'agriculture et de la forêt

4 bis rue Hoche – BP 87865 – 21078 Dijon Cedex

tél : 03 39 59 40 00 - mèl : foncier.draaf-bourgogne-franche-comte@agriculture.gouv.fr

Site internet : <http://draaf.bourgogne-franche-comte.agriculture.gouv.fr>

1/2

Ce dossier a été accusé réception complet au 11 mars 2026, par la Direction Départementale des Territoires de Haute-Saône enregistré sous les références suivantes : 70-2026-025.

J'ai l'honneur de vous informer que, au vu des éléments que vous m'avez communiqués, **cette opération n'est pas soumise à autorisation d'exploiter préalable** au titre de la réglementation relative au contrôle des structures.

Vous pouvez donc réaliser cette opération, vous précisant toutefois que vous devez :


- s'il s'agit de l'exploitation de terres, être en possession d'un droit de jouissance (bail, titre de propriété, acte de mise à disposition,...) ;
- s'il s'agit d'un atelier hors-sol, être en règle au regard de la législation sur les installations classées pour la protection de l'environnement.

Je vous prie d'agréer, Madame, l'expression de mes salutations distinguées.

Pour le préfet de région Bourgogne-Franche-Comté  
et par subdélégation,

Le Directeur Régional Adjoint  
de l'Alimentation,  
de l'Agriculture, et de la Forêt

**Christophe BLANC**



Madame Adeline MONNERET  
La chèvre Grisette  
10 rue Haute  
70400 ECHAVANNE

Direction régionale de l'alimentation, de l'agriculture et de la forêt  
4 bis rue Hoche – BP 87865 – 21078 Dijon Cedex  
tél : 03 39 59 40 00 - mèl : foncier.draaf-bourgogne-franche-comte@agriculture.gouv.fr  
Site internet : <http://draaf.bourgogne-franche-comte.agriculture.gouv.fr/>

2/2