



**PRÉFET  
DE LA RÉGION  
BOURGOGNE  
FRANCHE-COMTÉ**

*Liberté  
Égalité  
Fraternité*

RECUEIL DES ACTES  
ADMINISTRATIFS SPÉCIAL  
(NOMINATIFS)  
N°BFC-2026-057

PUBLIÉ LE 10 AVRIL 2026

# Sommaire

## **ARS Bourgogne Franche-Comté /**

BFC-2026-03-26-00013 - ARRETE N° ARS-BFC-DOSA-2026-740 portant modification de l'agrément de l'entreprise de transports sanitaires terrestres SAS AMBULANCES CÔTE CHALONNAISE-LAUGERETTE dans le cadre d'une modification de gérance et pour mise en conformité (4 pages)

Page 4

## **Direction départementale des territoires de l'Yonne /**

BFC-2026-03-31-00014 - Arrêté portant autorisation d'exploiter au titre du contrôle des structures agricoles à la SCEA DU BOURG SUD, exploitant à VALRAVILLON (89110) (4 pages)

Page 9

BFC-2026-03-31-00015 - Arrêté portant autorisation d'exploiter au titre du contrôle des structures agricoles à la SCEA FERME DU HAMEAU, exploitant à DOLLOT (89150) (8 pages)

Page 14

BFC-2026-03-31-00013 - Arrêté portant autorisation d'exploiter au titre du contrôle des structures agricoles à la SCEA LA GRANGE ROUGE, exploitant à CHARNY-OREE-DE-PUISAYE (89120) (8 pages)

Page 23

BFC-2026-03-31-00016 - Arrêté portant refus d'autorisation d'exploiter au titre du contrôle des structures agricoles à la SCEA PROFFIT 89, exploitant à SENAN (89710) (4 pages)

Page 32

BFC-2026-01-07-00008 - Autorisation IMPLICITE d'exploiter - SCEA DE LA RAICHOTTE - N°2025/260 (2 pages)

Page 37

BFC-2025-12-18-00008 - Autorisation IMPLICITE d'exploiter - SCEA LES 3 SILLONS - N°2025/203 (48 pages)

Page 40

## **Direction départementale des territoires du Jura /**

BFC-2025-10-27-00009 - accusé réception complet autorisation exploiter CHARRIERE Christophe (2 pages)

Page 89

BFC-2025-11-27-00015 - accusé réception complet autorisation exploiter EARL DU ROSSIGNOLET (2 pages)

Page 92

BFC-2025-10-22-00011 - accusé réception complet autorisation exploiter GAEC DE L'ORYON (2 pages)

Page 95

BFC-2025-11-03-00019 - accusé réception complet autorisation exploiter GAEC DES BAUME (6 pages)

Page 98

BFC-2025-11-27-00016 - accusé réception complet autorisation exploiter GAEC DES LONGS SENTIERS (2 pages)

Page 105

BFC-2025-12-12-00006 - accusé réception complet autorisation exploiter GAEC DU BINAN (2 pages)

Page 108

BFC-2025-10-30-00004 - accusé réception complet autorisation exploiter GAEC PAGET EXPLOITATION (2 pages)

Page 111

BFC-2025-10-30-00005 - accusé réception complet autorisation exploiter ROUSSELOT-PAILLEY Françoise (2 pages)	Page 114
BFC-2025-12-15-00024 - accusé réception complet autorisation exploiter SCEA DU PRE RANFROY (2 pages)	Page 117
BFC-2026-04-01-00006 - décision de modification favorable autorisation exploiter EARL LE POTAGER (4 pages)	Page 120
BFC-2026-04-01-00005 - décision favorable autorisation exploiter GAEC DU BOIS JOLI (2 pages)	Page 125
BFC-2026-03-31-00011 - décision favorable autorisation exploiter GAEC DU BELVEDERE (6 pages)	Page 128
BFC-2026-03-31-00012 - décision favorable autorisation exploiter NICOT Gwendoline (4 pages)	Page 135

**Direction régionale de l'économie, de l'emploi, du travail et des solidarités Bourgogne Franche-Comté /**

BFC-2026-03-27-00006 - Arrêté relatif à l'agrément de l'organisme MB2S CONSULTANTS assurant la formation santé, sécurité et conditions de travail des membres de la délégation du personnel au sein des Comités Sociaux et Économiques (7 pages)	Page 140
--	----------

**DRAAF Bourgogne Franche-Comté /**

BFC-2026-04-07-00001 - Arrêté portant autorisation d'exploiter au titre du contrôle des structures des exploitations agricoles - GAEC DE DRAZILLY (4 pages)	Page 148
BFC-2026-04-07-00002 - Arrêté portant autorisation d'exploiter au titre du contrôle des structures des exploitations agricoles - GAEC Olivier LAPORTE (4 pages)	Page 153
BFC-2026-04-07-00004 - Arrêté portant autorisation partielle d'exploiter à l'EARL LES MARTINETS 70240 MOLLANS (4 pages)	Page 158
BFC-2026-04-07-00003 - Arrêté portant autorisation partielle d'exploiter au titre du contrôle des structures des exploitations agricoles - THOMAS Kevin (4 pages)	Page 163
BFC-2026-03-30-00010 - Contrôle des structures agricoles : courrier de non soumission : Monsieur GROSSETETE Jean-Baptiste 70120 LAVIGNEY (2 pages)	Page 168
BFC-2026-03-30-00011 - Contrôle des structures agricoles : courrier de non soumission : Monsieur METTETAL Pierre 70400 CHAGEY (2 pages)	Page 171

ARS Bourgogne Franche-Comté

BFC-2026-03-26-00013

ARRETE N° ARS-BFC-DOSA-2026-740 portant  
modification de l'agrément de l'entreprise de  
transports sanitaires terrestres SAS  
AMBULANCES CÔTE  
CHALONNAISE-LAUGERETTE dans le cadre  
d'une modification de gérance et pour mise en  
conformité

**ARRETE N° ARS-BFC-DOSA-2026-740 portant modification de l'agrément de l'entreprise de transports sanitaires terrestres SAS AMBULANCES CÔTE CHALONNAISE-LAUGERETTE dans le cadre d'une modification de gérance et pour mise en conformité**

**La directrice  
de l'Agence Régionale de Santé de Bourgogne Franche-Comté**

Vu le code de la santé publique, et notamment le livre III, titre 1<sup>er</sup>, chapitre II, transports sanitaires,

Vu la loi n° 2009-879 du 21 juillet 2009 modifiée portant réforme de l'hôpital et relative aux patients, à la santé et aux territoires,

Vu le décret n° 2010-336 du 31 mars 2010 portant création des agences régionales de santé,

Vu le décret n° 2010-344 du 31 mars 2010 tirant les conséquences, au niveau réglementaire, de l'intervention de la loi n° 2009-879 du 21 juillet 2009 portant réforme de l'hôpital et relative aux patients, à la santé et aux territoires,

Vu le décret n° 2012-1007 du 29 août 2012 relatif à l'agrément nécessaire au transport sanitaire terrestre et à l'autorisation de mise en service des véhicules de transports sanitaires,

Vu le décret n° 2012-1331 du 29 novembre 2012 modifiant certaines réglementations prises en application de la loi n°2009-879 du 21 juillet 2009 portant réforme de l'hôpital et relative aux patients, à la santé et aux territoires,

Vu le décret n° 2015-1650 du 11 décembre 2015 adaptant les agences régionales de santé à la nouvelle délimitation des régions,

Vu le décret du 30 juillet 2025 portant nomination de Mme Mathilde MARMIER en qualité de Directrice Générale de l'Agence Régionale de Santé (ARS) de Bourgogne-Franche-Comté ;

Vu l'arrêté du 21 décembre 1987 modifié relatif à la composition du dossier d'agrément des personnes effectuant des transports sanitaires terrestres et au contrôle des véhicules affectés aux transports sanitaires,

Vu l'arrêté du 11 avril 2022 relatif aux conditions de formation de l'auxiliaire ambulancier et au diplôme d'ambulancier,

Vu l'arrêté du 12 décembre 2017 fixant les caractéristiques et les installations matérielles exigées pour les véhicules affectés aux transports sanitaires,

Vu la décision ARS-BFC-SG-2025-047 portant organisation de l'ARS Bourgogne-Franche-Comté du 5 septembre 2025 ;

Vu la décision ARS-BFC-SG-2026-010 portant nomination de l'équipe d'encadrement de l'ARS Bourgogne-Franche-Comté du 4 mars 2026,

Vu la décision n° ARS BFC/SG/2026-011 en date du 4 mars 2026 portant délégation de signature de la directrice générale de l'Agence Régionale de Santé de Bourgogne Franche-Comté,

Vu l'arrêté n° ARSBFC/DOS/ASPU/18-005 en date du 22 janvier 2018 portant modification de l'agrément de l'entreprise de transports sanitaires terrestres privée SAS « AMBULANCES CÔTE CHALONNAISE-LAUGERETTE » sous le numéro d'agrément délivré 131, pour siège social et unique implantation 1 rue du Pré Beau à Givry (71640), ayant pour président Madame RAVAUD Carole et pour directeur général Monsieur MOINE Cyril,

Vu le procès-verbal des délibérations de l'assemblée générale ordinaire du 8 janvier 2026 concernant la nomination d'un nouveau président la SARL TG2E Services représentée par Monsieur ERRARD Grégory en remplacement de la présidente démissionnaire Mme RAVAUD Carole, à effet au 8 janvier 2026,

Vu l'extrait du Bulletin N°3 du ministère de la justice délivrée le 5 mars 2026, à Monsieur ERRARD Grégory,

Vu l'extrait d'immatriculation principale au registre du commerce et des sociétés à jour le 4 mars 2026, de la SAS AMBULANCES COTE CHALONNAISE – LAUGERETTE

Considérant l'extrait d'immatriculation principale au registre du commerce et des sociétés à jour le 17 février 2026 de la SARL T2GE Services dont le gérant est Monsieur ERRARD Grégory,

Considérant la demande de modification d'agrément du 19 mars 2026 concernant la mise à jour de la gérance de la société sus mentionnée SAS AMBULANCES COTE CHALONNAISE – LAUGERETTE

Considérant la complétude du dossier de Monsieur MOINE Cyril directeur général en date du 19 mars 2026,

Considérant le dossier présenté par Monsieur MOINE Cyril est conforme aux dispositions de l'arrêté du 21 décembre 1987,

## ARRETE

**Article 1** : L'arrêté modifié n° ARSBFC/DOS/ASPU/18-005 est abrogé,

**Article 2** : L'entreprise de transports sanitaires terrestres SAS « AMBULANCES CÔTE CHALONNAISE-LAUGERETTE » ayant pour sigle A.C.C.L., et dont le siège social est situé 1 rue du Pré Beau à Givry (71640), est agréée, sous le numéro 131 pour son unique implantation sise 1 rue du Pré Beau - 71640 GIVRY.

Le président est la SARL T2GE représenté par Monsieur ERRARD Grégory,

Le directeur général est Monsieur MOINE Cyril,

Cette modification prenant effet au 8 janvier 2026,

**Article 3** : Cet agrément est délivré pour l'accomplissement des transports sanitaires des malades, blessés ou parturientes effectués au titre de l'aide médicale urgente et sur prescription médicale.

**Article 4** : L'entreprise de transports sanitaires SAS « AMBULANCES CÔTE CHALONNAISE-LAUGERETTE » ACCL devra en toutes circonstances se conformer strictement aux diverses obligations découlant de la réglementation en vigueur. En cas de manquement à ces obligations, les sanctions prévues dans le Code de la Santé Publique seront appliquées.

**Article 5** : Les responsables légaux dénommés à l'article 2 Messieurs MOINE Cyril et ERRARD Grégory, disposent d'un délai de deux mois à compter de la notification du présent arrêté pour former un recours devant le tribunal administratif compétent.

A l'égard des tiers, ce délai court à compter de la date de publication au recueil des actes administratifs de la préfecture de la région Bourgogne Franche-Comté.

**Article 6** : Le directeur de l'organisation des soins et de l'autonomie de l'agence régionale de santé de Bourgogne Franche-Comté est chargé de l'exécution du présent arrêté qui sera notifié à Messieurs MOINE Cyril et ERRARD Grégory responsables légaux et publié aux recueils des actes administratifs de la préfecture Bourgogne Franche-Comté et dont copie sera adressée à la Caisse Primaire d'Assurance Maladie de Saône et Loire.

Fait à Dijon, le **26 MARS 2026**

**Pour la directrice générale,  
La cheffe du Département  
Ressources et Moyens**



**Anne – Marie GARCIA**



Direction départementale des territoires de  
l'Yonne

BFC-2026-03-31-00014

Arrêté portant autorisation d'exploiter au titre  
du contrôle des structures agricoles à la SCEA  
DU BOURG SUD, exploitant à VALRAVILLON  
(89110)



**Service régional de l'économie agricole et forestière**

Affaire suivie par : Patricia COMTE

Tél : 03.86 48 41 49 du lundi au jeudi de 8h45 à 11h45

mél : ddt-sea-foncier@yonne.gouv.fr

foncier.draaf-bourgogne-franche-comte@agriculture.gouv.fr

Dijon, le 31/03/2026

**Arrêté**

**portant autorisation d'exploiter au titre du contrôle des structures agricoles  
à la SCEA DU BOURG SUD, exploitant à VALRAVILLON (89110)**

**VU** le Code rural et de la pêche maritime et notamment ses articles L.312.1, L.331.1 à L.331.10, R.312.1 à R.312.3 et R.331.1 à R.331.12 relatifs au contrôle des structures des exploitations agricoles ;

**VU** l'arrêté préfectoral n° DRAAF/SREA-2024-21 du 12 septembre 2024 portant schéma directeur régional des exploitations agricoles pour la région Bourgogne-Franche-Comté ;

**VU** l'arrêté préfectoral n° 26-21 BAG du 2 mars 2026 portant délégation de signature à Monsieur Björn DESMET, directeur régional de l'alimentation, de l'agriculture et de la forêt de Bourgogne-Franche-Comté, pour les compétences administratives générales ;

**VU** la demande n°2026/13 déposée complète le 16/01/2026 à la DDT de l'Yonne et concernant :

DEMANDEUR	Raison sociale Commune	<b>SCEA DU BOURG SUD VALRAVILLON (89110)</b>
CARACTÉRISTIQUES DE LA DEMANDE	Cédant Surface demandée Dans les communes	<b>SCEA PROFFIT 89 34,4245 ha en concurrence MONTHOLON (89710), SENAN (89710)</b>

**VU** le classement sans suite partiel en date du 05/02/2026 de la demande d'autorisation d'exploiter de la SCEA PROFFIT 89, pour une surface de 15,4034 ha au motif que la SCEA PROFFIT 89 bénéficie d'une autorisation d'exploiter par décision du 22/12/2016 sur les parcelles référencées ZH36, AD51, E77, E1543, E1544, ZH37, ZH38, ZH144, ZH145, ZH195, ZH196, ZH198 ;

**VU** la volonté de la SCEA PROFFIT de continuer à bénéficier de son autorisation d'exploiter obtenue en date du 22/12/2016 sur la surface demandée ;

**CONSIDÉRANT** que l'opération présentée par la **SCEA DU BOURG SUD**, constituant un agrandissement, est soumise à **AUTORISATION PRÉALABLE D'EXPLOITER**, en application de l'article

L331-2 | 1° du Code rural et de la pêche maritime en raison du dépassement du seuil fixé par le schéma directeur régional des exploitations agricoles de la région de Bourgogne-Franche-Comté ;

**CONSIDÉRANT** que cette demande est concurrente à la demande n°2025/261, déposée complète le 03/12/2025 et concernant :

DEMANDEUR	NOM Commune	<b>SCEA PROFFIT 89</b> SENAN (89710)
CARACTÉRISTIQUES DE LA DEMANDE	Cédant Surface demandée Dans la commune	<b>SCEA PROFFIT 89</b> 34,4245 ha en concurrence MONTHOLON (89710), SENAN (89710)

**CONSIDÉRANT** qu'aucune autre demande concurrente n'a été présentée au terme du délai de publicité fixé le 23/03/2026 ;

**CONSIDÉRANT** l'absence de preneur en place sur les parcelles demandées ;

**CONSIDÉRANT** que, aux termes de l'article L. 331-3-1 du code rural et de la pêche maritime « *1. L'autorisation mentionnée à l'article L. 331-2 peut être refusée :*

*1° lorsqu'il existe un candidat à la reprise ou un preneur en place répondant à un rang de priorité supérieur au regard du schéma directeur régional des structures agricoles mentionné à l'article L.312-1 ; (...)* », et qu'il convient donc d'établir le rang de priorité de chaque demande ;

**CONSIDÉRANT :**

- que la **SCEA DU BOURG SUD** exploite une surface agricole utile pondérée (SAUP) de 132,55 ha de grandes cultures avec 1 unité de travail actif (UTA) (à savoir 0,2 UTA liée à l'exploitation et 0,8 UTA liée à la présence d'un associé exploitant à titre principal n'ayant pas atteint l'âge légal de la retraite), soit **132,55 ha p /UTA avant reprise** ;
- qu'elle envisage d'exploiter une SAUP de 34,42 ha de grandes cultures, soit **166,97 ha p/UTA après reprise** ;
- et par conséquent que sa demande d'autorisation d'exploiter est vue selon les orientations du schéma directeur régional des exploitations agricoles de Bourgogne-Franche-Comté, comme un agrandissement relevant des rangs :
  - **de priorité 2** (SAUP /UTA entre les seuils de 110 et 165 ha/UTA et siège d'exploitation à moins de 10 km) **sur 32,3531 ha** (soit sur les parcelles ZH 36, ZH 183, AD 51, AD 52, AD 53, D 535, E 771, E 1543, E 1544, WA 115, WA 117, ZH 37, ZH 144, ZH 145, ZH 196, ZH 198 et ZI 34, commune de SENAN) ;
  - **et de priorité 3** (SAUP /UTA entre les seuils de 165 et 220 ha/UTA et siège d'exploitation à moins de 10 km) **sur 2,0714 ha** (soit sur les parcelles 473 ZI 70 et ZI 68, commune de MONTHOLON et sur les parcelles ZH 38 et ZH 195, commune de SENAN) ;

selon l'ordre de préférence établi par la **SCEA DU BOURG SUD** au sein de sa demande d'autorisation d'exploiter ;

**CONSIDÉRANT :**

- que la **SCEA PROFFIT 89** exploite une SAUP de 81 ha de grandes cultures avec 0,4 UTA (à savoir 0,2 UTA liée à l'exploitation et 0,2 UTA liée à la présence d'un associé à titre secondaire n'ayant pas atteint l'âge légal de la retraite), soit **202,50 ha p /UTA avant reprise** ;

Direction régionale de l'alimentation, de l'agriculture et de la forêt  
4 bis rue Hoche – BP 87865 – 21078 Dijon Cedex  
tél : 03 39 59 40 00 - mèl : foncier.draaf-bourgogne-franche-comte@agriculture.gouv.fr

- qu'elle envisage d'exploiter une SAUP de 34,42 ha de grandes cultures, soit **288,56 ha p/UTA après reprise** ;
  - et par conséquent que sa demande d'autorisation d'exploiter est vue selon les orientations du schéma directeur régional des exploitations agricoles de Bourgogne-Franche-Comté, comme un agrandissement relevant des rangs :
    - **de priorité 3** (SAUP /UTA inférieur au seuil de 220 ha/UTA, entre les seuils de 165 et 220 ha/UTA et siège d'exploitation à moins de 10 km) sur **1,6876 ha** (soit sur les parcelles AD 52 et 53, commune de SENAN) ;
    - **de priorité 5** (SAUP /UTA supérieur au seuil de 220 ha/UTA et siège d'exploitation à moins de 10 km) sur les surfaces restantes ;
- selon l'ordre de préférence établi par la **SCEA PROFFIT 89** au sein de sa demande d'autorisation d'exploiter ;

**CONSIDÉRANT** par conséquent que la demande de la **SCEA DU BOURG SUD** répond à un rang de priorité supérieur à celle de la **SCEA PROFFIT 89** ;

Sur proposition du directeur régional de l'alimentation, de l'agriculture et de la forêt de la région Bourgogne-Franche-Comté :

#### ARRÊTE

#### Article 1er : autorisation d'exploiter

La **SCEA DU BOURG SUD** est autorisée à exploiter les parcelles suivantes rattachées au département de l'Yonne :

Référence Cadastre	Surface (en ha)	Commune
000 AD 51	2.7634	89710 SENAN
000 AD 52	1.6140	89710 SENAN
000 AD 53	0.0736	89710 SENAN
000 WA 115	3.5120	89710 SENAN
000 WA 117	0.1134	89710 SENAN
000 OD 535	7.7222	89710 SENAN
000 ZI 34	5.0625	89710 SENAN
000 OE 1543	0.8417	89710 SENAN
000 OE 1544	1.2745	89710 SENAN
000 ZH 38	1.1480	89710 SENAN
000 ZH 36	5.6260	89710 SENAN
000 ZH 37	1.0080	89710 SENAN
000 ZH 144	0.3000	89710 SENAN
000 ZH 145	0.4070	89710 SENAN
000 ZH 183	0.1270	89710 SENAN
000 ZH 196	0.6532	89710 SENAN
000 ZH 198	0.6771	89710 SENAN

Direction régionale de l'alimentation, de l'agriculture et de la forêt  
 4 bis rue Hoche – BP 87865 – 21078 Dijon Cedex  
 tél : 03 39 59 40 00 - mèl : foncier.draaf-bourgogne-franche-comte@agriculture.gouv.fr

000 ZH 195	0.1270	89710 SENAN
473 ZI 68	0.4332	89710 MONTHOLON
473 ZI 70	0.3632	89710 MONTHOLON
000 OE 771	0.5775	89710 SENAN

Soit une surface totale de 34,4245 ha.

**Article 2 : voies et délais de recours**

La présente décision peut faire l'objet d'un recours devant la juridiction administrative territorialement compétente dans un délai de 2 mois à compter de sa notification.

**Article 3 : publication**

Le directeur régional de l'alimentation, de l'agriculture et de la forêt de la région Bourgogne-Franche-Comté et la directrice départementale des territoires de l'YONNE sont chargés, chacun en ce qui les concerne, de l'exécution du présent arrêté qui sera notifié à la **SCEA DU BOURG SUD** et aux propriétaires, transmis pour affichage dans les communes de **MONTHOLON (89710)** et de **SENAN (89710)** et publié au recueil des actes administratifs de la préfecture de région.

Pour le préfet de la région Bourgogne-Franche-Comté  
et par subdélégation,

Le Directeur Régional Adjoint  
de l'Alimentation,  
de l'Agriculture, et de la Forêt

Christophe BLANC



Direction départementale des territoires de  
l'Yonne

BFC-2026-03-31-00015

Arrêté portant autorisation d'exploiter au titre  
du contrôle des structures agricoles à la SCEA  
FERME DU HAMEAU, exploitant à DOLLOT  
(89150)



**Service régional de l'économie agricole et forestière**  
Affaire suivie par : Patricia COMTE  
Tél : 03.86 48 41 49 du lundi au jeudi de 8h45 à 11h45  
mél : ddt-sea-foncier@yonne.gouv.fr  
foncier.draaf-bourgogne-franche-comte@agriculture.gouv.fr

Dijon, le 31/03/2026

**Arrêté**  
**portant autorisation d'exploiter au titre du contrôle des structures agricoles**  
**à la SCEA FERME DU HAMEAU, exploitant à DOLLOT (89150)**

**VU** le Code rural et de la pêche maritime et notamment ses articles L.312.1, L.331.1 à L.331.10, R.312.1 à R.312.3 et R.331.1 à R.331.12 relatifs au contrôle des structures des exploitations agricoles ;

**VU** l'arrêté préfectoral n° DRAAF/SREA-2024-21 du 12 septembre 2024 portant schéma directeur régional des exploitations agricoles pour la région Bourgogne-Franche-Comté ;

**VU** l'arrêté préfectoral n° 26-21 BAG du 2 mars 2026 portant délégation de signature à Monsieur Björn DESMET, directeur régional de l'alimentation, de l'agriculture et de la forêt de Bourgogne-Franche-Comté, pour les compétences administratives générales ;

**VU** la demande n°2025/287 déposée complète le 23/01/2026 à la DDT de l'Yonne et concernant :

DEMANDEUR	NOM/Raison sociale Commune	SCEA FERME DU HAMEAU DOLLOT (89150)
CARACTÉRISTIQUES DE LA DEMANDE	Cédants Surface demandée Dans les communes	M. OVET Jean-Luc, M. OVET Thomas 332,2522 ha BRANNAY (89150), DOLLOT (89150), SAINT- VALERIEN (89150), VALLERY (89150)

**CONSIDÉRANT** que l'opération présentée par la SCEA FERME DU HAMEAU, constituant une réunion d'exploitations, est soumise à **AUTORISATION PRÉALABLE D'EXPLOITER**, en application de l'article L331-2 I 1° du Code rural et de la pêche maritime en raison du dépassement du seuil fixé par le schéma directeur régional des exploitations agricoles de la région de Bourgogne-Franche-Comté ;

**CONSIDÉRANT** qu'aucune demande concurrente n'a été présentée au terme du délai de publicité fixé au 26/03/2026 ;

Sur proposition du directeur régional de l'alimentation, de l'agriculture et de la forêt de la région Bourgogne-Franche-Comté ;

## ARRÊTE

### Article 1er : autorisation d'exploiter

La SCEA FERME DU HAMEAU est autorisée à exploiter les parcelles suivantes rattachées au département de l'Yonne :

Référence Cadastre	Surface (en ha)	Commune
000 OA 427	0.5525	89150 SAINT-VALERIEN
000 OA 582	3.9230	89150 SAINT-VALERIEN
000 OA 197	0.0503	89150 SAINT-VALERIEN
000 ZA 4	3.9980	89150 SAINT-VALERIEN
000 ZA 16	2.2840	89150 SAINT-VALERIEN
000 ZB 9	3.8440	89150 SAINT-VALERIEN
000 ZB 11	1.3340	89150 SAINT-VALERIEN
000 ZB 13	1.3100	89150 SAINT-VALERIEN
000 ZB 14	0.1450	89150 SAINT-VALERIEN
000 ZB 40	0.4080	89150 SAINT-VALERIEN
000 OB 602	0.1315	89150 DOLLOT
000 OD 714	0.0740	89150 DOLLOT
000 OD 108	0.1340	89150 DOLLOT
000 OD 71	0.6690	89150 DOLLOT
000 OD 109	0.1510	89150 DOLLOT
000 OD 488	0.1015	89150 DOLLOT
000 OD 110	0.3745	89150 DOLLOT
000 OD 710	0.0896	89150 DOLLOT
000 OD 712	0.0678	89150 DOLLOT
000 OW 80	0.1850	89150 DOLLOT
000 OX 52	0.2700	89150 DOLLOT
000 OX 53	0.1460	89150 DOLLOT
000 OX 56	0.2460	89150 DOLLOT
000 OX 57	0.4190	89150 DOLLOT
000 OX 203	0.2220	89150 DOLLOT
000 OX 205	0.1835	89150 DOLLOT
000 OX 310	0.3332	89150 DOLLOT
000 OX 244	0.0640	89150 DOLLOT
000 OZ 205	0.1450	89150 DOLLOT

Direction régionale de l'alimentation, de l'agriculture et de la forêt  
4 bis rue Hoche - BP 87865 - 21078 Dijon Cedex  
tél : 03 39 59 40 00 - mèl : foncier.draaf-bourgogne-franche-comte@agriculture.gouv.fr

000 OZ 206	0.1450	89150 DOLLOT
000 OY 101	7.7410	89150 DOLLOT
000 OZ 160	0.7290	89150 DOLLOT
000 OZ 112	24.1770	89150 DOLLOT
000 OZ 235	0.1794	89150 DOLLOT
000 ZK 17	6.0230	89150 VALLERY
000 ZK 6	11.2240	89150 VALLERY
000 ZK 19	10.8500	89150 VALLERY
000 ZK 23	8.0610	89150 VALLERY
000 OZ 63	0.7240	89150 DOLLOT
000 OZ 69	4.4180	89150 DOLLOT
000 OZ 210	1.1060	89150 DOLLOT
000 ZK 11	0.1600	89150 VALLERY
000 ZL 55	0.8569	89150 VALLERY
000 ZL 49	0.0267	89150 VALLERY
000 ZI 14	0.7310	89150 VALLERY
000 ZL 13	0.1330	89150 VALLERY
000 ZL 16	1.9520	89150 VALLERY
000 ZL 17	0.1370	89150 VALLERY
000 OV 203	0.2350	89150 DOLLOT
000 OV 75	4.3430	89150 DOLLOT
000 OV 76	4.0490	89150 DOLLOT
000 OV 355	0.2461	89150 DOLLOT
000 OV 85	2.6660	89150 DOLLOT
000 OV 349	0.4573	89150 DOLLOT
000 OZ 213	3.1290	89150 DOLLOT
000 ZL 58	3.3050	89150 VALLERY
000 ZL 60	0.3729	89150 VALLERY
000 OD 741	0.2892	89150 DOLLOT
000 OW 138	0.0117	89150 DOLLOT
000 OC 558	0.4050	89150 DOLLOT
000 OX 204	0.9660	89150 DOLLOT
000 OX 70	0.1300	89150 DOLLOT
000 OX 71	0.4680	89150 DOLLOT
000 OX 72	0.5070	89150 DOLLOT
000 OX 246	3.6950	89150 DOLLOT
000 OX 73	0.6290	89150 DOLLOT
000 OA 4	0.5220	89150 SAINT-VALERIEN

Direction régionale de l'alimentation, de l'agriculture et de la forêt

4 bis rue Hoche - BP 87885 - 21078 Dijon Cedex

tél : 03 39 59 40 00 - mèl : foncier.draaf-bourgogne-franche-comte@agriculture.gouv.fr

000 OA 5	0.0355	89150 SAINT-VALERIEN
000 ZB 1	0.5830	89150 SAINT-VALERIEN
000 ZB 2	0.4420	89150 SAINT-VALERIEN
000 ZB 3	0.3890	89150 SAINT-VALERIEN
000 ZB 4	5.7590	89150 SAINT-VALERIEN
000 ZP 14	1.0090	89150 SAINT-VALERIEN
000 ZS 37	2.3220	89150 SAINT-VALERIEN
000 ZS 4	1.6360	89150 SAINT-VALERIEN
000 ZS 5	8.7740	89150 SAINT-VALERIEN
000 ZS 7	4.7380	89150 SAINT-VALERIEN
000 ZS 9	3.8840	89150 SAINT-VALERIEN
000 ZS 12	4.9400	89150 SAINT-VALERIEN
000 ZT 75	0.8006	89150 SAINT-VALERIEN
000 OD 274	0.2125	89150 DOLLOT
000 OD 275	0.2310	89150 DOLLOT
000 OD 706	0.0139	89150 DOLLOT
000 OV 74	1.3310	89150 DOLLOT
000 OV 204	0.3470	89150 DOLLOT
000 OV 78	0.0190	89150 DOLLOT
000 OW 17	0.4860	89150 DOLLOT
000 OW 25	2.6730	89150 DOLLOT
000 OW 26	2.2050	89150 DOLLOT
000 OW 40	0.1180	89150 DOLLOT
000 OW 28	4.6160	89150 DOLLOT
000 OW 44	4.6440	89150 DOLLOT
000 OW 13	1.9790	89150 DOLLOT
000 OX 48	0.8550	89150 DOLLOT
000 OY 260	0.2580	89150 DOLLOT
000 OB 543	0.0230	89150 DOLLOT
000 OB 598	0.0210	89150 DOLLOT
000 OV 370	1.6480	89150 DOLLOT
000 OV 373	0.0390	89150 DOLLOT
000 OX 68	0.4440	89150 DOLLOT
000 OD 273	0.1460	89150 DOLLOT
000 OB 599	0.0918	89150 DOLLOT
000 OD 36	0.0915	89150 DOLLOT
000 OD 280	0.9123	89150 DOLLOT
000 OV 180	0.2980	89150 DOLLOT

Direction régionale de l'alimentation, de l'agriculture et de la forêt

4 bis rue Hoche - BP 57565 - 21078 Dijon Cedex

tél : 03 39 59 40 00 - mél : foncier.draaf-bourgogne-franche-comte@agriculture.gouv.fr

000 0V 344	2.8772	89150 DOLLOT
000 0V 79	6.9710	89150 DOLLOT
000 0V 345	0.6518	89150 DOLLOT
000 0V 346	3.1970	89150 DOLLOT
000 0V 348	1.6357	89150 DOLLOT
000 0V 97	0.8790	89150 DOLLOT
000 0V 98	0.1860	89150 DOLLOT
000 0V 61	0.1480	89150 DOLLOT
000 0V 99	1.8170	89150 DOLLOT
000 0V 62	0.5530	89150 DOLLOT
000 0V 63	0.3320	89150 DOLLOT
000 0V 64	0.7640	89150 DOLLOT
000 0V 100	1.0850	89150 DOLLOT
000 0V 176	0.3725	89150 DOLLOT
000 0V 101	0.6420	89150 DOLLOT
000 0V 177	0.2270	89150 DOLLOT
000 0V 66	0.7200	89150 DOLLOT
000 0V 178	0.1800	89150 DOLLOT
000 0V 68	0.4150	89150 DOLLOT
000 0V 179	0.3420	89150 DOLLOT
000 0W 149	0.1111	89150 DOLLOT
000 0W 151	0.0772	89150 DOLLOT
000 0W 153	0.1001	89150 DOLLOT
000 0W 155	0.9330	89150 DOLLOT
000 0W 157	0.3649	89150 DOLLOT
000 0W 45	14.4550	89150 DOLLOT
000 0W 46	1.3970	89150 DOLLOT
000 0W 49	1.8690	89150 DOLLOT
000 0W 50	3.8910	89150 DOLLOT
000 0W 88	0.1170	89150 DOLLOT
000 0W 51	1.6950	89150 DOLLOT
000 0W 52	0.2880	89150 DOLLOT
000 0W 53	0.3020	89150 DOLLOT
000 0W 54	1.4750	89150 DOLLOT
000 0X 66	1.0800	89150 DOLLOT
000 ZL 30	1.1960	89150 VALLERY
000 0C 626	0.8591	89150 DOLLOT
000 0Z 58	2.2140	89150 DOLLOT

Direction régionale de l'alimentation, de l'agriculture et de la forêt  
4 bis rue Hoche - SF 87885 - 21078 Dijon Cedex  
tél : 03 89 59 40 00 - mail : foncier.craaf-bourgogne-franche-comte@agriculture.gouv.fr

000 OZ 59	3.7400	89150 DOLLOT
000 OZ 25	1.4940	89150 DOLLOT
000 OZ 207	0.6610	89150 DOLLOT
000 OZ 208	1.8490	89150 DOLLOT
000 ZK 8	0.0590	89150 VALLERY
000 ZK 9	0.6600	89150 VALLERY
000 ZL 26	1.2450	89150 VALLERY
000 ZL 27	4.3640	89150 VALLERY
000 ZL 28	2.1410	89150 VALLERY
000 ZL 29	0.0810	89150 VALLERY
000 OX 155	0.1520	89150 DOLLOT
000 OX 303	1.2993	89150 DOLLOT
000 OX 157	0.4880	89150 DOLLOT
000 OX 28	3.0030	89150 DOLLOT
000 OX 29	0.6330	89150 DOLLOT
000 OX 30	0.2460	89150 DOLLOT
000 OX 77	0.5220	89150 DOLLOT
000 OX 154	0.1655	89150 DOLLOT
000 OY 236	0.6510	89150 DOLLOT
000 OY 26	1.9370	89150 DOLLOT
000 OY 27	1.1800	89150 DOLLOT
000 OY 28	5.2690	89150 DOLLOT
000 OY 281	0.0900	89150 DOLLOT
000 OY 282	0.3620	89150 DOLLOT
000 ZH 68	0.0480	89150 BRANNAY
000 ZH 75	0.4570	89150 BRANNAY
000 ZB 26	0.3880	89150 BRANNAY
000 ZE 6	0.9840	89150 BRANNAY
000 ZE 58	0.9596	89150 BRANNAY
000 ZK 15	1.6330	89150 VALLERY
000 OZ 133	0.0200	89150 DOLLOT
000 OZ 278	1.3801	89150 DOLLOT
000 OZ 223	0.2932	89150 DOLLOT
000 OZ 280	0.2971	89150 DOLLOT
000 OZ 225	0.1908	89150 DOLLOT
000 OZ 227	0.0059	89150 DOLLOT
000 OZ 233	0.0383	89150 DOLLOT
000 OZ 49	11.3260	89150 DOLLOT

Direction régionale de l'alimentation, de l'agriculture et de la forêt  
4 bis rue Hoche – BP 87865 – 21078 Dijon Cedex  
tél : 03 38 59 40 60 - mèl : foncier.draaf-bourgogne-franche-comte@agriculture.gouv.fr

000 OZ 113	4.7850	89150 DOLLOT
000 OZ 209	1.9410	89150 DOLLOT
000 OZ 236	0.7196	89150 DOLLOT
000 ZK 10	0.4100	89150 VALLERY
000 ZL 18	0.7660	89150 VALLERY
000 OZ 254	0.0562	89150 DOLLOT
000 OZ 256	0.0611	89150 DOLLOT
000 OZ 248	3.0770	89150 DOLLOT
000 OD 483	0.2155	89150 DOLLOT
000 OD 37	0.2225	89150 DOLLOT
000 OD 278	0.4840	89150 DOLLOT
000 OD 279	1.5040	89150 DOLLOT
000 OV 69	4.5720	89150 DOLLOT
000 OV 181	0.0775	89150 DOLLOT
000 OV 347	0.5490	89150 DOLLOT
000 OV 360	2.5004	89150 DOLLOT
000 OV 175	0.1010	89150 DOLLOT
000 OW 47	0.2860	89150 DOLLOT
000 OW 48	2.3320	89150 DOLLOT
000 OW 43	2.6960	89150 DOLLOT
000 OB 571	0.0950	89150 DOLLOT
000 OB 573	0.0848	89150 DOLLOT
000 OB 608	0.0390	89150 DOLLOT
000 OB 593	0.0377	89150 DOLLOT
000 OB 569	0.2178	89150 DOLLOT
000 OB 570	0.0127	89150 DOLLOT
000 ZS 38	3.4640	89150 SAINT-VALERIEN
000 ZS 16	2.1040	89150 SAINT-VALERIEN
000 ZB 27	0.4040	89150 BRANNAY
000 OZ 226	0.0243	89150 DOLLOT
000 OZ 228	0.0149	89150 DOLLOT
000 OV 361	4.5736	89150 DOLLOT
000 OZ 345	0.4215	89150 DOLLOT

**Soit une surface totale de 332,2522 ha.**

Direction régionale de l'alimentation, de l'agriculture et de la forêt  
4 bis rue Hoche – BP 87865 – 21078 Dijon Cedex  
tél : 03 39 59 40 00 - mèl : [fancier.draaf-bourgogne-franche-comte@agriculture.gouv.fr](mailto:fancier.draaf-bourgogne-franche-comte@agriculture.gouv.fr)

**Article 2 : délais et voies de recours**

La présente décision peut faire l'objet d'un recours devant la juridiction administrative territorialement compétente dans un délai de 2 mois à compter de sa notification.


**Article 3 : publication**

Le directeur régional de l'alimentation, de l'agriculture et de la forêt de la région Bourgogne-Franche-Comté et la directrice départementale des territoires de l'Yonne sont chargés, chacun en ce qui les concerne, de l'exécution du présent arrêté qui sera notifié à la SCEA FERME DU HAMEAU, aux propriétaires et transmis pour affichage dans les communes de BRANNAY (89150), DOLLOT (89150), SAINT-VALERIEN (89150), VALLERY (89150) et publié au recueil des actes administratifs de la préfecture de région.

Pour le préfet de la région Bourgogne-Franche-Comté  
et par subdélégation,

Le Directeur Régional Adjoint  
de l'Alimentation,  
de l'Agriculture, et de la Forêt

Christophe BLANC



Direction départementale des territoires de  
l'Yonne

BFC-2026-03-31-00013

Arrêté portant autorisation d'exploiter au titre  
du contrôle des structures agricoles à la SCEA LA  
GRANGE ROUGE, exploitant à  
CHARNY-OREE-DE-PUISAYE (89120)



**PRÉFET  
DE LA RÉGION  
BOURGOGNE-  
FRANCHE-COMTÉ**

*Liberté  
Égalité  
Fraternité*

**Direction régionale de l'alimentation,  
de l'agriculture et de la forêt**

**Service régional de l'économie agricole et forestière**

Affaire suivie par : Patricia COMTE

Tél : 03.86 48 41 49 du lundi au jeudi de 8h45 à 11h45

mél : ddt-sea-foncier@yonne.gouv.fr

foncier.draaf-bourgogne-franche-comte@agriculture.gouv.fr

Dijon, le 31/03/2026

**Arrêté**

**portant autorisation d'exploiter au titre du contrôle des structures agricoles  
à la SCEA LA GRANGE ROUGE, à CHARNY OREE DE PUISAYE (89120)**

**VU** le Code rural et de la pêche maritime et notamment ses articles L.312.1, L.331.1 à L.331.10, R.312.1 à R.312.3 et R.331.1 à R.331.12 relatifs au contrôle des structures des exploitations agricoles ;

**VU** l'arrêté préfectoral n° DRAAF/SREA-2024-21 du 12 septembre 2024 portant schéma directeur régional des exploitations agricoles pour la région Bourgogne-Franche-Comté ;

**VU** l'arrêté préfectoral n° 26-21 BAG du 2 mars 2026 portant délégation de signature à Monsieur Björn DESMET, directeur régional de l'alimentation, de l'agriculture et de la forêt de Bourgogne-Franche-Comté, pour les compétences administratives générales ;

**VU** la demande n°2026/295, déposée complète le 21/01/2026 et concernant :

DEMANDEUR	NOM	<b>SCEA LA GRANGE ROUGE</b> (Mme BARON Elise et M. VALLEE Frédéric)
	Commune	CHARNY-OREE-DE-PUISAYE (89120)
CARACTÉRISTIQUES DE LA DEMANDE	Cédants	M. BARON Antoine (pour 138,6588 ha) M. VALLEE Frédéric (pour 106,5265 ha)
	Surface demandée	245,1853 ha dont 138,6588 ha en demande successive
	Dans la commune	CHARNY-OREE-DE-PUISAYE (89120), CUDOT (89116)

**VU** les informations des commissions départementales d'orientation de l'agriculture de l'Yonne en date du 13/01/2026 et du 10/02/2026 ;

**CONSIDÉRANT** que l'opération présentée par la **SCEA LA GRANGE ROUGE**, constituant une installation, est soumise à **AUTORISATION PRÉALABLE D'EXPLOITER**, en application de l'article L331-2 I 1° du Code rural et de la pêche maritime en raison du dépassement du seuil fixé par le schéma directeur régional des exploitations agricoles de la région de Bourgogne-Franche-Comté ;

Direction régionale de l'alimentation, de l'agriculture et de la forêt  
4 bis rue Hoche - BP 87865 - 21078 Dijon Cedex  
tél : 03 39 59 40 00 - mél : foncier.draaf-bourgogne-franche-comte@agriculture.gouv.fr

**CONSIDÉRANT** que la demande présentée par la SCEA LA GRANGE ROUGE est successive aux demandes de M. CHAPUIS Julien, de M. CHAPUIS Armand, de Mme BARON Elise et de M. VALLEE Frédéric dont le terme du délai de publicité était fixé au 07/01/2026 ;

**CONSIDÉRANT** la demande n°2025/187 déposée complète le 06/11/2025 à la DDT de l'Yonne, dont le terme du délai de publicité était fixé le 07/01/2026 et concernant :

DEMANDEUR	NOM Commune	<b>M. VALLEE Frédéric</b> CUDOT (89116)
CARACTÉRISTIQUES DE LA DEMANDE	Cédant Surface demandée Dans la commune	M. BARON Antoine 138,6588 ha en concurrence CHARNY-OREE-DE-PUISAYE (89120)

**CONSIDÉRANT** la demande n°2025/257, déposée complète le 09/12/2025 avant le terme du délai de publicité et concernant :

DEMANDEUR	NOM Commune	<b>M. CHAPUIS Armand</b> CHARNY-OREE-DE-PUISAYE (89120)
CARACTÉRISTIQUES DE LA DEMANDE	Cédant Surface demandée Dans la commune	M. BARON Antoine 138,6223 ha en concurrence CHARNY-OREE-DE-PUISAYE (89120)

**CONSIDÉRANT** la demande n°2025/258 déposée complète le 09/12/2025 avant le terme du délai de publicité et concernant :

DEMANDEUR	NOM Commune	<b>M. CHAPUIS Julien</b> CHARNY-OREE-DE-PUISAYE (89120)
CARACTÉRISTIQUES DE LA DEMANDE	Cédant Surface demandée Dans la commune	M. BARON Antoine 138,6223 ha en concurrence CHARNY-OREE-DE-PUISAYE (89120)

**CONSIDÉRANT** la demande n°2025/284, déposée complète le 18/12/2025 avant le terme du délai de publicité fixé le 07/01/2026 et concernant :

DEMANDEUR	NOM Commune	<b>Mme BARON Elise</b> CHARNY-OREE-DE-PUISAYE (89120)
CARACTÉRISTIQUES DE LA DEMANDE	Cédant Surface demandée Dans la commune	M. BARON Antoine 138,6588 ha en concurrence CHARNY-OREE-DE-PUISAYE (89120)

**CONSIDÉRANT** que, aux termes de l'article L. 331-3-1 du code rural et de la pêche maritime « 1. L'autorisation mentionnée à l'article L. 331-2 peut être refusée :

1° lorsqu'il existe un candidat à la reprise ou un preneur en place répondant à un rang de priorité supérieur au regard du schéma directeur régional des structures agricoles mentionné à l'article L.312-1 ; (...), et qu'il convient donc d'établir le rang de priorité de chaque demande ;

**CONSIDÉRANT :**

- que l'installation sociétaire de la **SCEA LA GRANGE ROUGE** constituée entre Mme Elise BARON et M. VALLEE Frédéric porte sur une surface agricole utile pondérée (SAUP) de 245,1853 ha (242,0525 ha de grandes cultures, 3,1328 ha de surfaces herbagères) soit **136,2141 ha p/UTA après reprise** ;

Direction régionale de l'alimentation, de l'agriculture et de la forêt  
4 bis rue Hoche - BP 87865 - 21078 Dijon Cedex  
tél : 03 39 59 40 00 - mail : foncier.draaf-bourgogne-franche-comte@agriculture.gouv.fr

- et par conséquent que sa demande d'autorisation d'exploiter est vue selon les orientations du schéma directeur régional des exploitations agricoles de Bourgogne-Franche-Comté, comme une installation relevant du **rang de priorité 1** sur l'ensemble de sa demande (SAUP /UTA inférieure au seuil de 165 ha/UTA) ;

**CONSIDÉRANT :**

- que **M. VALLEE Frédéric** exploite une surface agricole utile pondérée (SAUP) de 112 ha (103 ha de grandes cultures et 9 ha de surfaces herbagères) avec 1 unité de travail actif (UTA) (à savoir 0,2 UTA liée à l'exploitation et 0,8 UTA liée à son statut de chef exploitant à titre principal n'ayant pas atteint l'âge légal de la retraite), soit **112 ha p/UTA avant reprise** ;
- qu'il envisage d'exploiter une SAUP de 138,66 ha (135,53 ha de grandes cultures, 3,13 ha de surfaces herbagères) soit **250,66 ha p/UTA avant reprise** ;
- et par conséquent que sa demande d'autorisation d'exploiter est vue selon les orientations du schéma directeur régional des exploitations agricoles de Bourgogne-Franche-Comté, comme un agrandissement relevant du **rang de priorité 5** sur l'ensemble de sa demande (SAUP /UTA supérieure au seuil de 220 ha/UTA et siège d'exploitation à plus de 10 km) ;

**CONSIDÉRANT :**

- que **M. CHAPUIS Armand** envisage de s'installer à titre individuel et principal sur une surface agricole utile pondérée (SAUP) de 138,62 ha (135,49 ha de grandes cultures, 3,13 ha de surfaces herbagères) soit **138,62 ha p/UTA après reprise** ;
- et par conséquent que sa demande d'autorisation d'exploiter est vue selon les orientations du schéma directeur régional des exploitations agricoles de Bourgogne-Franche-Comté, comme une installation relevant du **rang de priorité 1** sur l'ensemble de sa demande (SAUP /UTA inférieure au seuil de 165 ha/UTA et siège d'exploitation à moins de 10 km) ;

**CONSIDÉRANT :**

- que **M. CHAPUIS Julien** envisage de s'installer à titre individuel et principal sur une surface agricole utile pondérée (SAUP) de 138,62 ha (135,49 ha de grandes cultures, 3,13 ha de surfaces herbagères) soit **138,62 ha p/UTA après reprise** ;
- et par conséquent que sa demande d'autorisation d'exploiter est vue selon les orientations du schéma directeur régional des exploitations agricoles de Bourgogne-Franche-Comté, comme une installation relevant du **rang de priorité 1** sur l'ensemble de sa demande (SAUP /UTA inférieure au seuil de 165 ha/UTA et siège d'exploitation à moins de 10 km) ;

**CONSIDÉRANT :**

- que **Mme BARON Elise** envisage de s'installer à titre individuel et principal sur une surface agricole utile pondérée (SAUP) de 138,66 ha (135,53 ha de grandes cultures, 3,13 ha de surfaces herbagères) soit **138,66 ha p/UTA après reprise** ;
- et par conséquent que sa demande d'autorisation d'exploiter est vue selon les orientations du schéma directeur régional des exploitations agricoles de Bourgogne-Franche-Comté, comme une installation relevant du **rang de priorité 1** sur l'ensemble de sa demande (SAUP /UTA inférieure au seuil de 165 ha/UTA et siège d'exploitation à moins de 10 km) ;

**CONSIDÉRANT** que la demande de la SCEA LA GRANGE ROUGE répond à un rang de priorité supérieur à celle de **M. VALLEE Frédéric** ;

CONSIDÉRANT que la demande de la SCEA LA GRANGE ROUGE répond au même rang de priorité que les demandes de Mme BARON Elise, M. CHAPUIS Julien et M. CHAPUIS Armand ;

**CONSIDÉRANT** l'article 3 du SDREA de Bourgogne-Franche-Comté qui prévoit qu'au regard de l'article L. 331-3-1 du code rural et de la pêche maritime : « En cas de demandes dans un même rang de priorité, l'autorité administrative compétente délivre plusieurs autorisations, sauf si dans ce rang de priorité, il a été prévu des critères ou des pondérations complémentaires permettant de départager les demandes entre elles et de dégager celles qui seront plus prioritaires. » ;

**CONSIDÉRANT** l'article 5 du SDREA de Bourgogne-Franche-Comté et notamment son point 3 qui prévoit que « pour départager les candidatures présentes dans le même rang de priorité le plus élevé, l'autorité administrative, sur proposition du Préfet du département concerné, et après information de la commission départementale d'orientation de l'agriculture (CDOA), attribue à chacune des candidatures les points renseignés dans la grille d'appréciation fixée à l'annexe 4 du présent arrêté. Si l'écart de point obtenu par des candidats concurrents est inférieur ou égal à 30 points, l'autorité administrative compétente délivre plusieurs autorisations. Dans les autres cas, l'autorisation est accordée à la demande ayant la note la plus élevée.» ;

**CONSIDÉRANT** qu'en application de la grille de sélection, la **SCEA LA GRANGE ROUGE** obtient **45 points** :

- 5 points pour la dimension économique et viabilité (SAU/UTA après reprise inférieure à 150 ha/UTA) ;
- 30 points pour l'expérience d'au moins 5 ans de chef d'exploitation pour au moins un associé ;
- 10 points pour le degré de participation (associé d'exploitation à dimension familiale) ;

**CONSIDÉRANT** qu'en application de la grille de sélection, **Mme BARON Elise** obtient **25 points** :

- 5 points pour la dimension économique et viabilité (SAU/UTA après reprise inférieure à 150 ha/UTA) ;
- 10 points pour la structuration parcellaire (distance de la parcelle la plus éloignée à moins de 10 km) ;
- 10 points pour le degré de participation (chef d'exploitation à dimension familiale) ;

**CONSIDÉRANT** qu'en application de la grille de sélection, **M. CHAPUIS Armand** obtient **55 points** :

- 5 points pour la dimension économique et viabilité (SAU/UTA après reprise inférieure à 150 ha/UTA) ;
- 10 points pour la structuration parcellaire (distance de la parcelle la plus éloignée à moins de 10 km) ;
- 40 points pour le degré de participation, la situation personnelle du demandeur et le niveau de formation (détention de la capacité professionnelle agricole avec expérience professionnelle et d'un PPP agréé : 30 points, chef d'exploitation à dimension familiale) ; (chef d'exploitation à dimension familiale : 10 points) ;

**CONSIDÉRANT** qu'en application de la grille de sélection, **M. CHAPUIS Julien** obtient **45 points** :

- 5 points pour la dimension économique et viabilité (SAU/UTA après reprise inférieure à 150 ha/UTA) ;
- 10 points pour la structuration parcellaire (distance de la parcelle la plus éloignée à moins de 10 km) ;
- 30 points pour le degré de participation, la situation personnelle du demandeur et le niveau de formation (diplôme agricole conférant la CPA, sans PPP agréé : 20 points, chef d'exploitation à dimension familiale : 10 points) ;

**CONSIDÉRANT** que, l'écart de points entre les demandes est inférieur à 30 points ;

**CONSIDÉRANT** par conséquent que les demandes de la SCEA LA GRANGE ROUGE, de Mme BARON Elise, de M. CHAPUIS Armand et de M. CHAPUIS Julien sont équivalentes ;

Sur proposition du directeur régional de l'alimentation, de l'agriculture et de la forêt de la région Bourgogne-Franche-Comté par intérim :

**ARRÊTE**

**Article 1er : autorisation d'exploiter**

La **SCEA LA GRANGE ROUGE** est autorisée à exploiter les parcelles suivantes rattachées au département de l'Yonne :

Communes	Références cadastrales	Surface non pondérée (en ha)
CHARNY OREE DE PUISAYE	358 D 134	14,3480
CHARNY OREE DE PUISAYE	358 D 156	3,0322
CHARNY OREE DE PUISAYE	358 D 158	1,0690
CHARNY OREE DE PUISAYE	358 D 241	15,3162
CHARNY OREE DE PUISAYE	358 D 284	0,3111
CHARNY OREE DE PUISAYE	358 D 285	0,1148
CHARNY OREE DE PUISAYE	358 D 287	0,1319
CHARNY OREE DE PUISAYE	358 D 290	0,4765
CHARNY OREE DE PUISAYE	358 D 294	9,7740
CHARNY OREE DE PUISAYE	358 D 307	5,9600
CHARNY OREE DE PUISAYE	358 D 308	14,2929
CHARNY OREE DE PUISAYE	178 ZC 26	20,8041
CHARNY OREE DE PUISAYE	358 ZL 1	1,0210
CHARNY OREE DE PUISAYE	358 ZL 42	0,3630
CHARNY OREE DE PUISAYE	358 ZL 43	1,2020
CHARNY OREE DE PUISAYE	358 ZM 1	5,5530
CHARNY OREE DE PUISAYE	358 ZM 4	10,5560
CHARNY OREE DE PUISAYE	358 ZM 5	1,5020
CHARNY OREE DE PUISAYE	358 ZM 7	8,2630
CHARNY OREE DE PUISAYE	358 ZM 16	0,5260
CHARNY OREE DE PUISAYE	358 ZM 17	0,0200
CHARNY OREE DE PUISAYE	358 ZM 18	1,3570
CHARNY OREE DE PUISAYE	358 ZM 19	0,4700
CHARNY OREE DE PUISAYE	358 ZM 20	2,6460
CHARNY OREE DE PUISAYE	358 ZM 22	1,2150
CHARNY OREE DE PUISAYE	358 ZM 25	0,0952
CHARNY OREE DE PUISAYE	358 ZM 26	0,7978
CHARNY OREE DE PUISAYE	358 ZM 32	0,7804
CHARNY OREE DE PUISAYE	358 ZN 18	1,3230
CHARNY OREE DE PUISAYE	358 ZN 19	1,3210
CHARNY OREE DE PUISAYE	358 ZN 59	2,6224

Direction régionale de l'alimentation, de l'agriculture et de la forêt  
4 bis rue Hoche – BP 87865 – 21078 Dijon Cedex  
tél : 03 39 59 40 00 - mèl : foncier.draaf-bourgogne-franche-comte@agriculture.gouv.fr

CHARNY OREE DE PUISAYE	358 ZN 70	0,5619
CHARNY OREE DE PUISAYE	241 ZX 2	5,5437
CHARNY OREE DE PUISAYE	241 ZX 34	0,0365
CHARNY OREE DE PUISAYE	241 ZX 8	3,2498
CUDOT	ZM 18	3,6740
CUDOT	ZN 2 A	0,4760
CUDOT	ZC 9	0,6840
CUDOT	ZC 10	0,3570
CUDOT	ZD 24	0,7410
CUDOT	ZD 25	3,1610
CUDOT	ZD 158	0,1642
CUDOT	ZR 65	1,5395
CUDOT	ZS 6	4,9950
CUDOT	ZS 24	4,4430
CUDOT	ZS 28	2,1360
CUDOT	ZS 96	0,5795
CUDOT	ZS 97	0,4335
CUDOT	ZC 18	2,1540
CUDOT	ZC 13	2,5710
CUDOT	ZC 14	1,4120
CUDOT	ZC 15	0,4830
CUDOT	ZC 16	0,5200
CUDOT	ZC 17	3,7100
CUDOT	ZC 67	1,3824
CUDOT	ZC 106	0,1360
CUDOT	ZC 109	1,9600
CUDOT	ZD 136	5,4975
CUDOT	ZP 36	0,1380
CUDOT	ZP 37	2,1760
CUDOT	ZR 56	0,4032
CUDOT	ZS 5	1,6930
CUDOT	ZS 27	0,5830
CHARNY OREE DE PUISAYE	358 D 139	1,5678
CHARNY OREE DE PUISAYE	358 D 293	0,2928
CHARNY OREE DE PUISAYE	358 D 295	0,1418
CHARNY OREE DE PUISAYE	454 C 68	2,4300
CHARNY OREE DE PUISAYE	454 YA 30	1,0850
CUDOT	ZN 13	0,9040
CUDOT	ZN 98 A	3,6245
CUDOT	ZP 35	2,3040
CUDOT	ZP 44	0,6290
CUDOT	ZT 63	0,2361
CUDOT	ZT 65	1,0082
CHARNY OREE DE PUISAYE	454 A 35	4,4053
CHARNY OREE DE PUISAYE	454 A 36	0,4943
CHARNY OREE DE PUISAYE	454 A 37	0,4932

Direction régionale de l'alimentation, de l'agriculture et de la forêt  
4 bis rue Hoche - BP 87865 - 21078 Dijon Cedex  
tél : 03 39 58 40 00 - mèl : foncier.draaf-bourgogne-franche-comte@agriculture.gouv.fr

CHARNY OREE DE PUISAYE	454 A 38	0,5022
CUDOT	ZT 1	0,7310
CUDOT	ZT 4	0,6050
CUDOT	ZT 7	4,7480
CUDOT	ZT 44 A	4,8160
CUDOT	ZT 47	1,9760
CUDOT	ZT 48	2,4192
CUDOT	ZT 50	1,5047
CUDOT	ZT 53	5,3360
CUDOT	ZT 55	0,7803
CUDOT	ZT 61	3,4902
CUDOT	ZT 62	1,7488
CUDOT	ZT 64	3,8109
CUDOT	ZT 66	1,4558
CUDOT	ZT 67	0,0041
CUDOT	ZT 68	6,7819

Soit une surface totale de 245,1853 ha.

#### Article 2 : voies et délais de recours

La présente décision peut faire l'objet d'un recours devant la juridiction administrative territorialement compétente dans un délai de 2 mois à compter de sa notification.

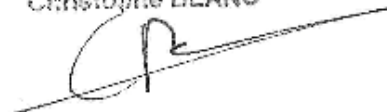
#### Article 3 : publication

Le directeur régional de l'alimentation, de l'agriculture et de la forêt de la région Bourgogne-Franche-Comté par intérim et la directrice départementale des territoires de l'YONNE sont chargés, chacun en ce qui les concerne, de l'exécution du présent arrêté qui sera notifié à la **SCEA LA GRANGE ROUGE**, aux propriétaires, transmis pour affichage dans les communes de **CHARNY-OREE-DE-PUISAYE (89120)** et de **CUDOT (89116)** et publié au recueil des actes administratifs de la préfecture de région.

Pour le Préfet de la région Bourgogne-Franche-Comté  
et par subdélégation,

Le Directeur Régional Adjoint  
de l'Alimentation,  
de l'Agriculture, et de la Forêt

Christophe BLANC





Direction départementale des territoires de  
l'Yonne

BFC-2026-03-31-00016

Arrêté portant refus d'autorisation d'exploiter au  
titre du contrôle des structures agricoles à  
la SCEA PROFFIT 89, exploitant à SENAN (89710)



**Service régional de l'économie agricole et forestière**

Dijon, le 31/03/2026

Affaire suivie par : Patricia COMTE

Tél : 03.86 48 41 49 du lundi au jeudi de 8h45 à 11h45

mél : ddt-sea-foncier@yonne.gouv.fr

foncier.draaf-bourgogne-franche-comte@agriculture.gouv.fr

**Arrêté**

**portant refus d'autorisation d'exploiter au titre du contrôle des structures agricoles  
à la SCEA PROFFIT 89, exploitant à SENAN (89710)**

**VU** le Code rural et de la pêche maritime et notamment ses articles L.312.1, L.331.1 à L.331.10, R.312.1 à R.312.3 et R.331.1 à R.331.12 relatifs au contrôle des structures des exploitations agricoles ;

**VU** l'arrêté préfectoral n° DRAAF/SREA-2024-21 du 12 septembre 2024 portant schéma directeur régional des exploitations agricoles pour la région Bourgogne-Franche-Comté ;

**VU** l'arrêté préfectoral n° 26-21 BAG du 2 mars 2026 portant délégation de signature à Monsieur Björn DESMET, directeur régional de l'alimentation, de l'agriculture et de la forêt de Bourgogne-Franche-Comté, pour les compétences administratives générales ;

**VU** la demande n°2025/261, déposée complète le 03/12/2025 à la DDT de l'Yonne et concernant :

DEMANDEUR	NOM Commune	<b>SCEA PROFFIT 89</b> SENAN (89710)
CARACTÉRISTIQUES DE LA DEMANDE	Cédant Surface demandée Dans la commune	<b>SCEA PROFFIT 89</b> 34,4245 ha en concurrence MONTHOLON (89710), SENAN (89710)

**VU** le classement sans suite partiel en date du 05/02/2026 de 15,4034 ha (à savoir les parcelles ZH 36, AD 51, E 771, E 1543, E 1544, ZH 37, ZH 38, ZH 144, ZH 145, ZH 195, ZH 196 et ZH 198, commune de SENAN) objet de la demande de la **SCEA PROFFIT 89** n°2025/261 au motif que la **SCEA PROFFIT 89** bénéficie déjà d'une autorisation d'exploiter ces parcelles depuis le 22/12/2016 ;

**CONSIDÉRANT** que l'opération présentée par la **SCEA PROFFIT 89**, constituant un agrandissement, est soumise à **AUTORISATION PRÉALABLE D'EXPLOITER**, en application de l'article L331-2 I 1° du Code rural et de la pêche maritime en raison du dépassement du seuil fixé par le schéma directeur régional des exploitations agricoles de la région de Bourgogne-Franche-Comté ;

**CONSIDÉRANT** que cette demande est concurrente à la demande n°2026/13 déposée complète le 16/01/2026 et concernant :

Direction régionale de l'alimentation, de l'agriculture et de la forêt

4 bis rue Hoche - BP 87565 - 21078 Dijon Cedex

tél : 03 39 59 40 00 - mél : foncier.draaf-bourgogne-franche-comte@agriculture.gouv.fr

DEMANDEUR	Raison sociale Commune	<b>SCEA DU BOURG SUD</b> VALRAVILLON (89110)
CARACTÉRISTIQUES DE LA DEMANDE	Cédant Surface demandée Dans les communes	<b>SCEA PROFFIT 89</b> 34,4245 ha en concurrence MONTHOLON (89710), SENAN (89710)

**CONSIDÉRANT** qu'aucune autre demande concurrente n'a été présentée au terme du délai de publicité fixé le 23/03/2026 ;

**CONSIDÉRANT** l'absence de preneur en place sur les parcelles demandées ;

**CONSIDÉRANT** que, aux termes de l'article L. 331-3-1 du code rural et de la pêche maritime « 1. L'autorisation mentionnée à l'article L. 331-2 peut être refusée :

1° lorsqu'il existe un candidat à la reprise ou un preneur en place répondant à un rang de priorité supérieur au regard du schéma directeur régional des structures agricoles mentionné à l'article L.312-1 ; (...), et qu'il convient donc d'établir le rang de priorité de chaque demande ;

**CONSIDÉRANT :**

- que la **SCEA PROFFIT 89** exploite une surface agricole utile pondérée (SAUP) de 81 ha de grandes cultures avec 0,4 unité de travail actif (UTA) (à savoir 0,2 UTA liée à l'exploitation et 0,2 UTA liée à la présence d'un associé à titre secondaire n'ayant pas atteint l'âge légal de la retraite), soit **202,50 ha p /UTA avant reprise** ;
- qu'elle envisage d'exploiter une SAUP de 34,42 ha de grandes cultures, soit **288,56 ha p/UTA après reprise** ;
- et par conséquent que sa demande d'autorisation d'exploiter est vue selon les orientations du schéma directeur régional des exploitations agricoles de Bourgogne-Franche-Comté, comme un agrandissement relevant des rangs :
  - **de priorité 3** (SAUP /UTA inférieure au seuil de 220 ha/UTA, entre les seuils de 165 et 220 ha/UTA et siège d'exploitation à moins de 10 km) sur **1,6876 ha** (soit sur les parcelles AD 52 et 53, commune de SENAN) ;
  - **de priorité 5** (SAUP /UTA supérieure au seuil de 220 ha/UTA et siège d'exploitation à moins de 10 km) sur les surfaces restantes ;

selon l'ordre de préférence établi par la **SCEA PROFFIT 89** au sein de sa demande d'autorisation d'exploiter.

**CONSIDÉRANT :**

- que la **SCEA DU BOURG SUD** exploite une SAUP de 132,55 ha de grandes cultures avec 1 UTA (à savoir 0,2 UTA liée à l'exploitation et 0,8 UTA liée à la présence d'un associé exploitant à titre principal n'ayant pas atteint l'âge légal de la retraite), soit **132,55 ha p /UTA avant reprise** ;
- qu'elle envisage d'exploiter une SAUP de 34,42 ha de grandes cultures, soit **166,97 ha p/UTA après reprise** ;
- et par conséquent que sa demande d'autorisation d'exploiter est vue selon les orientations du schéma directeur régional des exploitations agricoles de Bourgogne-Franche-Comté, comme un agrandissement relevant des rangs :
  - **de priorité 2** (SAUP /UTA entre les seuils de 110 et 165 ha/UTA et siège d'exploitation à moins de 10 km) sur **32,3531 ha** (soit sur les parcelles ZH 36, ZH 183, AD 51, AD 52, AD 53, D 535, E 771, E 1543, E 1544, WA 115, WA 117, ZH 37, ZH 144, ZH 145, ZH 196, ZH 198 et ZI 34, commune de SENAN) ;
  - **et de priorité 3** (SAUP /UTA entre les seuils de 165 et 220 ha/UTA et siège d'exploitation à moins de 10 km) sur **2,0714 ha** (soit sur les parcelles 473 ZI 70 et ZI 68, commune de

Direction régionale de l'alimentation, de l'agriculture et de la forêt  
4 bis rue Hoche - BP 87865 - 21078 Dijon Cedex  
tél : 03 39 59 40 00 - mèl : foncier.draaf-bourgogne-franche-comte@agriculture.gouv.fr

MONTHOLON et sur les parcelles ZH 38 et ZH 195, commune de SENAN) ;  
selon l'ordre de préférence établi par la **SCEA DU BOURG SUD** au sein de sa demande d'autorisation d'exploiter..

**CONSIDÉRANT** par conséquent que la demande de la **SCEA PROFFIT 89** répond à un rang de priorité inférieur à celle de la **SCEA DU BOURG SUD** ;

Sur proposition du directeur régional de l'alimentation, de l'agriculture et de la forêt de la région Bourgogne-Franche-Comté :

### ARRÊTE

#### Article 1er : refus d'autorisation d'exploiter

La **SCEA PROFFIT 89** n'est pas autorisée à exploiter les parcelles suivantes rattachées au département de l'Yonne :

Communes	Références cadastrales	Surface non pondérée (en ha)
MONTHOLON	473 ZI 70	0,3632
SENAN	ZH 183	0,1270
MONTHOLON	ZI 68	0,4332
SENAN	AD 52	1,6140
SENAN	AD 53	0,0736
SENAN	D 535	7,7222
SENAN	WA 115	3,5120
SENAN	WA 117	0,1134
SENAN	ZI 34	5,0625

Soit une surface totale de 19,0211 ha.

#### Article 2 : voies et délais de recours

La présente décision peut faire l'objet d'un recours devant la juridiction administrative territorialement compétente dans un délai de 2 mois à compter de sa notification.

#### Article 3 : publication

Le directeur régional de l'alimentation, de l'agriculture et de la forêt de la région Bourgogne-Franche-Comté et la directrice départementale des territoires de l'YONNE sont chargés, chacun en ce qui les concerne, de l'exécution du présent arrêté qui sera notifié à la **SCEA PROFFIT 89** et aux propriétaires, transmis pour affichage dans les communes de MONTHOLON (89710) et de SENAN (89710) et publié au recueil des actes administratifs de la préfecture de région.

Pour le préfet de le région Bourgogne-Franche-Comté  
et par subdélégation,

Le Directeur Régional Adjoint  
de l'Agriculture, de la Pêche  
et de la Forêt

Direction régionale de l'alimentation, de l'agriculture et de la forêt  
4 bis rue Hoche - BP 57565 - 21078 Dijon Cedex  
tél : 03 39 59 40 00 - mél : foncier.drsef-bourgogne-franche-comte@agriculture.gouv.fr



Direction départementale des territoires de  
l'Yonne

BFC-2026-01-07-00008

Autorisation IMPLICITE d'exploiter - SCEA DE LA  
RAICHOTTE - N°2025/260



**PRÉFET  
DE L'YONNE**

*Liberté  
Égalité  
Fraternité*

**Direction départementale  
des territoires**

Affaire suivie par :  
**David GABETTE**  
Gestionnaire du contrôle des structures  
Tél : 03 86 48 41 49  
du lundi au jeudi de 8h45 à 11h45  
[ddt-sea-foncier@yonne.gouv.fr](mailto:ddt-sea-foncier@yonne.gouv.fr)

**SCEA DE LA RAICHOTTE**  
4 RUE DE L'EGLISE  
21500 FAIN-LES-MOUTIERS

Auxerre, le 07/01/2026

**Objet** : demande d'autorisation d'exploiter n° 027202512033421  
**N° Dossier DDT** : 2025/260

**ACCUSÉ DE RÉCEPTION DE DOSSIER COMPLET**

Messieurs les gérants,

Vous avez déposé le 03/12/2025 une demande d'autorisation d'exploiter 6.7566 ha exploités par Monsieur PERDU Jean-Luc. Le récapitulatif des références cadastrales est repris en annexe.

Je vous précise que votre dossier est complet le 03/12/2026. Le délai d'instruction de votre demande est de 4 mois à compter de ce jour. Conformément à l'article R331-6 du Code Rural et de la Pêche Maritime et si nécessaire, ce délai peut être prolongé à 6 mois, notamment pour recueillir des informations complémentaires à l'instruction.

À défaut de notification d'une décision expresse au terme de ce délai, soit **au plus tard le 03/04/2026**, vous **bénéficierez d'une autorisation implicite d'exploiter**. J'attire votre attention sur le fait que le présent accusé de réception de votre demande ne vous autorise pas à mettre en valeur les parcelles qui en font l'objet avant l'expiration du délai imparti.

Je vous prie d'agréer, Messieurs les gérants, l'expression de mes salutations distinguées.

Pour le préfet et par délégation,  
La directrice départementale des territoires et par subdélégation,  
L'adjoint au chef du service d'économie agricole,

Jean-Baptiste DE BOUTRAY

Direction départementale des territoires  
Service économie agricole - Pôle foncier  
3 rue Monge - BP 79  
89011 AUXERRE Cedex  
Tél : 03 86 48 41 00  
[www.yonne.gouv.fr](http://www.yonne.gouv.fr)

1/2

## **Références cadastrales des biens objet de la demande**

La SCEA DE LA RAICHOTTE demeurant à FAIN-LES-MOUTIERS a déposé une demande d'autorisation d'exploiter 6.7566 ha, ce qui représente une surface pondérée<sup>1</sup> de 6.7566 ha.

<b>Communes</b>	<b>Références cadastrales</b>	<b>Surface non pondérée<sup>1</sup> (en ha)</b>
89420 VASSY-SOUS-PISY	000 ZD 27	6.7566

<sup>1</sup> Surface pondérée : superficie mise en valeur toutes productions confondues, en appliquant les coefficients d'équivalence fixés dans le schéma directeur régional des exploitations agricoles

**IMPORTANT : La naissance d'une autorisation implicite ne dispense en aucun cas le bénéficiaire d'obtenir les autorisations requises par d'autres réglementations (notamment la réglementation relative au défrichement).**

### **Voies et délais de recours :**

**Cette éventuelle décision pourra être contestée dans les deux mois suivant sa naissance :**

- **par recours gracieux auprès de l'auteur de la décision ou hiérarchique adressé au ministre de l'Agriculture et de la Souveraineté alimentaire. L'absence de réponse dans un délai de deux mois fait naître une décision implicite de rejet qui peut elle-même être déférée au tribunal administratif territorialement compétent dans les deux mois suivants.**
- **par recours contentieux devant le tribunal administratif territorialement compétent.**

Direction départementale des territoires de  
l'Yonne

BFC-2025-12-18-00008

Autorisation IMPLICITE d'exploiter - SCEA LES 3  
SILLONS - N°2025/203

Affaire suivie par :  
**David GABETTE**  
Gestionnaire du contrôle des structures  
Tél : 03 86 48 41 49  
du lundi au jeudi de 8h45 à 11h45  
[ddt-sea-foncier@yonne.gouv.fr](mailto:ddt-sea-foncier@yonne.gouv.fr)

**SCEA LES 3 SILLONS**  
1 lieu dit vieux poux  
89110 SAINT-MAURICE-THIZOUAILLE

Auxerre, le 18/12/2025

**Objet** : demande d'autorisation d'exploiter n° 027202502207842-003  
**N° Dossier DDT** : 2025/203

**ACCUSÉ DE RÉCEPTION DE DOSSIER COMPLET**

Messieurs les gérants,

Vous avez déposé le 29/11/2025 une demande d'autorisation d'exploiter 521.1065 ha exploités par EARL AGRI-ARTIS, RAINON HARRY. Le récapitulatif des références cadastrales est repris en annexe.

Je vous précise que votre dossier est complet le 29/11/2025. Le délai d'instruction de votre demande est de 4 mois à compter de ce jour. Conformément à l'article R331-6 du Code Rural et de la Pêche Maritime et si nécessaire, ce délai peut être prolongé à 6 mois, notamment pour recueillir des informations complémentaires à l'instruction.

À défaut de notification d'une décision expresse au terme de ce délai, soit **au plus tard le 29/03/2026**, vous **bénéficierez d'une autorisation implicite d'exploiter**. J'attire votre attention sur le fait que le présent accusé de réception de votre demande ne vous autorise pas à mettre en valeur les parcelles qui en font l'objet avant l'expiration du délai imparti.

Je vous prie d'agréer, Messieurs les gérants, l'expression de mes salutations distinguées.

Pour le préfet et par délégation,  
La directrice départementale des territoires et par subdélégation,  
L'adjoint au chef du service d'économie agricole,



Jean-Baptiste DE BOUTRAY

## Références cadastrales des biens objet de la demande

La SCEA LES 3 SILLONS demeurant à SAINT-MAURICE-THIZOUAILLE a déposé une demande d'autorisation d'exploiter 529,9066 ha, ce qui représente une surface pondérée<sup>1</sup> de 529,9066 ha.

Communes	Références cadastrales	Surface non pondérée <sup>1</sup> (en ha)
POILLY-SUR-THOLON	G 1280	0,1363
EGLÉNY	ZA 7	0,3820
EGLÉNY	ZA 130	0,0620
EGLÉNY	ZA 142	0,0760
SAINTE-MAURICE-LE-VIEIL	ZB 40	2,2180
SAINTE-MAURICE-LE-VIEIL	ZB 41	0,2450
LE VAL D'OCRE	356 ZB 68	1,5870
LE VAL D'OCRE	356 ZB 83	0,7300
LE VAL D'OCRE	356 ZB 84	0,1630
LE VAL D'OCRE	356 ZB 99	0,3170
LE VAL D'OCRE	356 ZB 100	0,9470
LE VAL D'OCRE	356 ZB 104	3,6120
LE VAL D'OCRE	356 ZB 106	1,9690
LE VAL D'OCRE	356 ZB 107	0,8960
LE VAL D'OCRE	356 ZB 130	0,5050
MERRY-LA-VALLÉE	ZD 73	0,2207
MERRY-LA-VALLÉE	ZD 74	0,5791
MERRY-LA-VALLÉE	ZD 75	0,4965
SAINTE-MAURICE-LE-VIEIL	B 143	0,0570
SAINTE-MAURICE-LE-VIEIL	B 147	0,0790
SAINTE-MAURICE-LE-VIEIL	B 148	0,0950
SAINTE-MAURICE-LE-VIEIL	B 149	0,0830
SAINTE-MAURICE-LE-VIEIL	B 150	0,1595
SAINTE-MAURICE-LE-VIEIL	B 151	0,1182
SAINTE-MAURICE-LE-VIEIL	B 162	0,0535
SAINTE-MAURICE-LE-VIEIL	B 163	0,0590

Direction départementale des territoires  
 Service économie agricole - Pôle foncier  
 3 rue Monge – BP 79  
 89011 AUXERRE Cedex  
 Tél : 03 86 48 41 00

[www.yonne.gouv.fr](http://www.yonne.gouv.fr)

2/48

SAINT-MAURICE-LE-VIEIL	B 164	0,0570
SAINT-MAURICE-LE-VIEIL	B 165	0,0535
SAINT-MAURICE-LE-VIEIL	B 166	0,0535
SAINT-MAURICE-LE-VIEIL	B 167	0,0560
SAINT-MAURICE-LE-VIEIL	B 168	0,1151
SAINT-MAURICE-LE-VIEIL	B 169	0,1116
SAINT-MAURICE-LE-VIEIL	B 170	0,0574
SAINT-MAURICE-LE-VIEIL	B 171	0,0566
SAINT-MAURICE-LE-VIEIL	B 172	0,0573
SAINT-MAURICE-LE-VIEIL	B 179	0,0608
SAINT-MAURICE-LE-VIEIL	B 186	0,0990
SAINT-MAURICE-LE-VIEIL	B 580	0,0753
SAINT-MAURICE-LE-VIEIL	B 581	0,0505
SAINT-MAURICE-LE-VIEIL	B 582	0,1365
SAINT-MAURICE-LE-VIEIL	B 606	0,0300
SAINT-MAURICE-LE-VIEIL	B 611	0,0565
SAINT-MAURICE-LE-VIEIL	ZB 66	0,3000
SAINT-MAURICE-LE-VIEIL	ZB 67	0,3240
SAINT-MAURICE-LE-VIEIL	ZC 83	0,2800
SAINT-MAURICE-LE-VIEIL	ZC 113	2,2000
SAINT-MAURICE-LE-VIEIL	ZC 141	0,7410
SAINT-MAURICE-LE-VIEIL	ZC 160	0,8930
LE VAL D'OCRE	X 30	0,3590
LE VAL D'OCRE	X 84	0,4500
LE VAL D'OCRE	X 85	0,1140
LE VAL D'OCRE	X 86	0,5370
LE VAL D'OCRE	X 88	0,3720
LE VAL D'OCRE	X 90	0,9620
LE VAL D'OCRE	X 98	0,0710
LE VAL D'OCRE	X 99	0,2580

LE VAL D'OCRE	X 100	0,1250
LE VAL D'OCRE	X 101	0,1000
LE VAL D'OCRE	X 103	0,8650
LE VAL D'OCRE	Y 86	0,4170
LE VAL D'OCRE	Y 87	0,5180
LE VAL D'OCRE	Y 88	1,4990
LE VAL D'OCRE	Y 89	1,6320
LE VAL D'OCRE	X 74	0,3420
LE VAL D'OCRE	X 75	0,5230
LE VAL D'OCRE	X 80	1,1800
CHASSY	ZM 154	0,5160
CHASSY	ZM 161	0,6750
CHASSY	ZM 163	0,4790
LE VAL D'OCRE	C 82	0,1524
LE VAL D'OCRE	X 79	1,7660
LE VAL D'OCRE	X 87	0,4850
LE VAL D'OCRE	Y 100	1,2120
LE VAL D'OCRE	Y 156	0,4960
SAINT-AURICE-THIZOUAILLE	A 186	0,1930
SAINT-AURICE-THIZOUAILLE	ZB 28	0,9040
SAINT-AURICE-THIZOUAILLE	ZB 71	0,1310
SAINT-AURICE-THIZOUAILLE	ZB 76	0,6170
EGLÉNY	A 299	0,2580
EGLÉNY	A 341	0,0400
EGLÉNY	A 346	0,1895
EGLÉNY	A 348	0,0390
EGLÉNY	A 351	0,0310

EGLÉNY	A 359	0,0800
EGLÉNY	A 373	0,0295
EGLÉNY	A 389	0,1450
EGLÉNY	A 445	0,0180
EGLÉNY	A 446	0,0220
EGLÉNY	A 762	0,1050
EGLÉNY	A 763	0,1760
EGLÉNY	A 764	0,1310
EGLÉNY	C 191	0,0561
EGLÉNY	C 192	0,0545
EGLÉNY	C 193	0,1771
EGLÉNY	D 922	0,8610
EGLÉNY	ZA 1	0,1040
EGLÉNY	ZA 4	0,5710
EGLÉNY	ZA 8	0,2770
EGLÉNY	ZA 9	0,5860
EGLÉNY	ZA 14	1,2690
EGLÉNY	ZA 82	0,9250
EGLÉNY	ZA 114	0,9780
EGLÉNY	ZA 120	0,3520
EGLÉNY	ZA 121	0,6010
EGLÉNY	ZA 129	0,6240
EGLÉNY	ZA 173	0,2430
EGLÉNY	ZA 174	0,0600
EGLÉNY	ZA 175	0,1315
EGLÉNY	ZA 176	0,2598
EGLÉNY	ZA 179	0,0490
EGLÉNY	ZA 180	0,0547
EGLÉNY	ZB 10	0,1190
EGLÉNY	ZC 1	0,6000

EGLÉNY	ZC 35	0,8600
EGLÉNY	ZC 52	0,2360
EGLÉNY	ZC 53	0,1910
EGLÉNY	ZH 38	0,8165
EGLÉNY	ZH 67 A	0,2790
EGLÉNY	ZH 68 A	0,5370
EGLÉNY	ZH 140	0,4360
EGLÉNY	ZK 21	0,1100
EGLÉNY	ZL 2	0,2990
EGLÉNY	ZL 81	0,9350
EGLÉNY	ZL 82	0,7750
LE VAL D'OCRE	356 ZB 70	0,9280
LE VAL D'OCRE	356 ZB 71	0,1150
LE VAL D'OCRE	356 ZB 92	0,3590
LE VAL D'OCRE	356 ZB 93	0,2200
LE VAL D'OCRE	356 ZB 94	0,1210
LE VAL D'OCRE	356 ZB 105	1,0960
LE VAL D'OCRE	356 ZB 119	0,3840
LE VAL D'OCRE	356 ZB 124	0,3210
LE VAL D'OCRE	356 ZB 131	0,2830
LE VAL D'OCRE	356 ZB 132	0,2710
LE VAL D'OCRE	356 ZB 160	0,1285
LE VAL D'OCRE	356 ZB 161	0,5130
LE VAL D'OCRE	356 ZB 162	0,0730
LE VAL D'OCRE	356 ZB 163	0,0730
LE VAL D'OCRE	356 ZB 164	0,0740
LE VAL D'OCRE	Y 96	0,6200
LINDRY	ZA 48	0,5480
MERRY-LA-VALLEE	ZD 64	0,5316
MERRY-LA-VALLEE	ZD 65	0,0389

POILLY-SUR-THOLON	ZO 61	0,0820
SAINT-MAURICE-LE-VIEIL	B 73	0,1850
SAINT-MAURICE-LE-VIEIL	B 112	0,0605
SAINT-MAURICE-LE-VIEIL	B 573	0,1055
SAINT-MAURICE-LE-VIEIL	B 589	0,0360
SAINT-MAURICE-LE-VIEIL	B 607	0,0325
SAINT-MAURICE-LE-VIEIL	B 610	0,2105
SAINT-MAURICE-LE-VIEIL	B 612	0,4480
SAINT-MAURICE-LE-VIEIL	B 613	0,0560
SAINT-MAURICE-LE-VIEIL	B 614	0,1225
SAINT-MAURICE-LE-VIEIL	B 616	0,1185
SAINT-MAURICE-LE-VIEIL	B 618	0,1365
SAINT-MAURICE-LE-VIEIL	ZA 6	0,4270
SAINT-MAURICE-LE-VIEIL	ZA 24	0,3540
SAINT-MAURICE-LE-VIEIL	ZB 117	0,4210
SAINT-MAURICE-LE-VIEIL	ZB 118	0,3800
SAINT-MAURICE-LE-VIEIL	ZC 13	0,5460
SAINT-MAURICE-LE-VIEIL	ZC 28 A	0,1439
SAINT-MAURICE-LE-VIEIL	ZC 53	0,2960
SAINT-MAURICE-LE-VIEIL	ZC 65	0,2480
SAINT-MAURICE-LE-VIEIL	ZC 72	0,3620
SAINT-MAURICE-LE-VIEIL	ZC 99	0,5570
SAINT-MAURICE-LE-VIEIL	ZC 104	0,7350
SAINT-MAURICE-LE-VIEIL	ZC 109	0,2810
SAINT-MAURICE-LE-VIEIL	ZC 110	0,2700
SAINT-MAURICE-LE-VIEIL	ZC 111	1,3300
SAINT-MAURICE-LE-VIEIL	ZC 142	0,5080
SAINT-MAURICE-LE-VIEIL	ZC 144	0,9590
SAINT-MAURICE-LE-VIEIL	ZC 145	0,0540
SAINT-MAURICE-LE-VIEIL	ZC 149	0,1320

SAINT-MAURICE-LE-VIEIL	ZC 150	0,1190
SAINT-MAURICE-LE-VIEIL	ZC 164	0,3090
SAINT-MAURICE-LE-VIEIL	ZC 168	0,0800
SAINT-MAURICE-LE-VIEIL	ZC 169	0,1830
SAINT-MAURICE-LE-VIEIL	ZC 170	0,4090
SAINT-MAURICE-LE-VIEIL	ZE 21	0,7770
SAINT-MAURICE-THIZOUAILLE	A 134	0,1040
SAINT-MAURICE-THIZOUAILLE	ZB 7	0,3500
SAINT-MAURICE-THIZOUAILLE	ZB 9	0,6090
SAINT-MAURICE-THIZOUAILLE	ZB 75	0,0980
EGLÉNY	A 362	0,0605
EGLÉNY	A 363	0,0645
SAINT-MAURICE-LE-VIEIL	B 605	0,0985
SAINT-MAURICE-LE-VIEIL	B 608	0,0810
CHASSY	ZI 33	1,1160
CHASSY	ZI 65	0,8610
CHASSY	ZI 83	0,1000
CHASSY	ZI 84	0,6780
CHASSY	ZI 85	1,0250
CHASSY	ZI 98	1,2820
CHASSY	ZM 103	0,9280
EGLÉNY	A 296	0,1290
EGLÉNY	A 297	0,1310
EGLÉNY	A 298	0,1290
EGLÉNY	A 316	0,0263
EGLÉNY	A 317	0,2190
EGLÉNY	A 318	0,2315

EGLÉNY	A 319	0,0760
EGLÉNY	A 354	0,1390
EGLÉNY	A 357	0,0685
EGLÉNY	C 2	0,0731
EGLÉNY	C 18	0,0635
EGLÉNY	C 19	0,0630
EGLÉNY	C 174	0,2695
EGLÉNY	D 874	0,5095
EGLÉNY	D 931	0,1130
EGLÉNY	E 774	0,1520
EGLÉNY	ZA 2	0,8170
EGLÉNY	ZA 18	0,3140
EGLÉNY	ZA 19	0,2760
EGLÉNY	ZA 20	0,2050
EGLÉNY	ZA 123	0,5305
EGLÉNY	ZA 124	0,2770
EGLÉNY	ZA 125	0,1340
EGLÉNY	ZA 133	0,4410
EGLÉNY	ZA 178	0,1115
EGLÉNY	ZB 2	0,2380
EGLÉNY	ZB 4	0,0770
EGLÉNY	ZB 9	0,2350
EGLÉNY	ZC 42	0,6420
EGLÉNY	ZC 62	0,4210
EGLÉNY	ZC 63	0,3350
EGLÉNY	ZE 5	0,6360
EGLÉNY	ZH 30	0,7010
EGLÉNY	ZH 80 A	0,4920
EGLÉNY	ZK 16	0,2490
EGLÉNY	ZK 76	0,7640

EGLÉNY	ZK 78	0,3230
EGLÉNY	ZK 85	0,2070
EGLÉNY	ZK 100	0,4130
EGLÉNY	ZK 112	2,5220
EGLÉNY	ZL 1	0,3610
EGLÉNY	ZL 12	0,4150
EGLÉNY	ZL 29	0,1900
EGLÉNY	ZL 30	0,3990
EGLÉNY	ZL 31	0,4170
EGLÉNY	ZL 70	0,0600
EGLÉNY	ZL 83	0,7370
EGLÉNY	ZL 84	0,5000
LE VAL D'OCRE	356 A 459	0,0955
LE VAL D'OCRE	356 A 464	0,0364
LE VAL D'OCRE	356 ZB 2	1,1630
LE VAL D'OCRE	356 ZB 29	0,5840
LE VAL D'OCRE	356 ZB 58	3,1370
LE VAL D'OCRE	356 ZB 59	0,7080
LE VAL D'OCRE	356 ZB 60	0,5550
LE VAL D'OCRE	356 ZB 61	0,8090
LE VAL D'OCRE	356 ZB 80	0,6420
LE VAL D'OCRE	356 ZB 88	0,3260
LE VAL D'OCRE	356 ZB 89	0,5220
LE VAL D'OCRE	356 ZB 90	0,9750
LE VAL D'OCRE	356 ZB 101	0,6650
LE VAL D'OCRE	356 ZB 102	0,2160
LE VAL D'OCRE	356 ZB 103	0,6440
LE VAL D'OCRE	356 ZB 109	1,6840
LE VAL D'OCRE	356 ZB 116	0,0540
LE VAL D'OCRE	356 ZB 117	0,7520

LE VAL D'OCRE	356 ZB 118	1,5840
LE VAL D'OCRE	X 78	0,7270
POILLY-SUR-THOLON	ZN 2	0,6200
POILLY-SUR-THOLON	ZO 7	0,4110
POILLY-SUR-THOLON	ZO 21	0,1650
POILLY-SUR-THOLON	ZO 22	0,0500
POILLY-SUR-THOLON	ZO 34	0,0630
POILLY-SUR-THOLON	ZO 35	0,5280
POILLY-SUR-THOLON	ZO 36	0,4000
POILLY-SUR-THOLON	ZO 48	0,5010
POILLY-SUR-THOLON	ZO 49	0,4080
POILLY-SUR-THOLON	ZO 63	0,3350
POILLY-SUR-THOLON	ZO 64	0,4010
POILLY-SUR-THOLON	ZO 74	0,4170
POILLY-SUR-THOLON	ZO 79	0,1070
POILLY-SUR-THOLON	ZO 124	0,5600
SAINT-MAURICE-LE-VIEIL	B 67	0,0575
SAINT-MAURICE-LE-VIEIL	B 68	0,0610
SAINT-MAURICE-LE-VIEIL	B 69	0,0820
SAINT-MAURICE-LE-VIEIL	B 70	0,0985
SAINT-MAURICE-LE-VIEIL	B 71	0,2385
SAINT-MAURICE-LE-VIEIL	B 72	0,1060
SAINT-MAURICE-LE-VIEIL	B 110	0,3233
SAINT-MAURICE-LE-VIEIL	B 575	0,1720
SAINT-MAURICE-LE-VIEIL	B 577	0,0980
SAINT-MAURICE-LE-VIEIL	B 578	0,1285
SAINT-MAURICE-LE-VIEIL	B 587	0,0745
SAINT-MAURICE-LE-VIEIL	B 615	0,0650
SAINT-MAURICE-LE-VIEIL	B 755	0,1060
SAINT-MAURICE-LE-VIEIL	B 773 J	0,1474

SAINT-MAURICE-LE-VIEIL	C 727	0,0910
SAINT-MAURICE-LE-VIEIL	C 729	0,1037
SAINT-MAURICE-LE-VIEIL	C 739	0,1997
SAINT-MAURICE-LE-VIEIL	C 742	0,1010
SAINT-MAURICE-LE-VIEIL	D 83	0,0573
SAINT-MAURICE-LE-VIEIL	ZA 11	0,0130
SAINT-MAURICE-LE-VIEIL	ZA 12	0,0160
SAINT-MAURICE-LE-VIEIL	ZA 41	0,3110
SAINT-MAURICE-LE-VIEIL	ZA 58	0,2490
SAINT-MAURICE-LE-VIEIL	ZA 78	0,3000
SAINT-MAURICE-LE-VIEIL	ZA 99	0,2850
SAINT-MAURICE-LE-VIEIL	ZA 107	0,0610
SAINT-MAURICE-LE-VIEIL	ZA 119	0,0340
SAINT-MAURICE-LE-VIEIL	ZA 145	0,3740
SAINT-MAURICE-LE-VIEIL	ZB 54	3,2040
SAINT-MAURICE-LE-VIEIL	ZB 57	0,4340
SAINT-MAURICE-LE-VIEIL	ZC 14	0,5070
SAINT-MAURICE-LE-VIEIL	ZC 22	0,0760
SAINT-MAURICE-LE-VIEIL	ZC 23	0,0850
SAINT-MAURICE-LE-VIEIL	ZC 52	0,2150
SAINT-MAURICE-LE-VIEIL	ZC 54	0,0690
SAINT-MAURICE-LE-VIEIL	ZC 55	0,5540
SAINT-MAURICE-LE-VIEIL	ZC 56	0,4400
SAINT-MAURICE-LE-VIEIL	ZC 60	0,1450
SAINT-MAURICE-LE-VIEIL	ZC 63	0,3380
SAINT-MAURICE-LE-VIEIL	ZC 64	0,1070
SAINT-MAURICE-LE-VIEIL	ZC 69	0,1210
SAINT-MAURICE-LE-VIEIL	ZC 75	0,5620
SAINT-MAURICE-LE-VIEIL	ZC 76	0,1530
SAINT-MAURICE-LE-VIEIL	ZC 77	0,8260

SAINT-MAURICE-LE-VIEIL	ZC 78	0,2350
SAINT-MAURICE-LE-VIEIL	ZC 105	0,8050
SAINT-MAURICE-LE-VIEIL	ZC 106	0,6280
SAINT-MAURICE-LE-VIEIL	ZC 107	1,3740
SAINT-MAURICE-LE-VIEIL	ZC 108	0,6990
SAINT-MAURICE-LE-VIEIL	ZC 116	0,8410
SAINT-MAURICE-LE-VIEIL	ZC 117	1,2120
SAINT-MAURICE-LE-VIEIL	ZC 126	0,2190
SAINT-MAURICE-LE-VIEIL	ZC 127	0,5520
SAINT-MAURICE-LE-VIEIL	ZC 128	0,1460
SAINT-MAURICE-LE-VIEIL	ZC 131	0,1890
SAINT-MAURICE-LE-VIEIL	ZC 143	0,7600
SAINT-MAURICE-LE-VIEIL	ZD 69	0,4050
SAINT-MAURICE-LE-VIEIL	ZD 120	0,7440
SAINT-MAURICE-LE-VIEIL	ZE 10	0,0100
SAINT-MAURICE-LE-VIEIL	ZE 37	1,2980
SAINT-MAURICE-LE-VIEIL	ZE 88	0,1090
SAINT-MAURICE-LE-VIEIL	ZE 89	0,4540
SAINT-MAURICE-LE-VIEIL	ZE 103	0,8170
SAINT-MAURICE-THIZOUAILLE	A 106	0,0527
SAINT-MAURICE-THIZOUAILLE	A 108	0,2540
SAINT-MAURICE-THIZOUAILLE	A 109	0,7610
SAINT-MAURICE-THIZOUAILLE	A 121	0,1955
SAINT-MAURICE-THIZOUAILLE	A 122	0,2506
SAINT-MAURICE-THIZOUAILLE	A 123	0,0904
SAINT-MAURICE-	A 169	0,1274

THIZOUAILLE		
SAINT-MAURICE-THIZOUAILLE	A 170	0,0656
SAINT-MAURICE-THIZOUAILLE	A 171	0,3257
SAINT-MAURICE-THIZOUAILLE	A 203	0,1520
SAINT-MAURICE-THIZOUAILLE	A 256	0,0028
SAINT-MAURICE-THIZOUAILLE	B 3	0,0391
SAINT-MAURICE-THIZOUAILLE	B 4	0,1054
SAINT-MAURICE-THIZOUAILLE	B 5	0,0725
SAINT-MAURICE-THIZOUAILLE	B 28	0,3900
SAINT-MAURICE-THIZOUAILLE	B 34	0,0710
SAINT-MAURICE-THIZOUAILLE	B 57	0,0975
SAINT-MAURICE-THIZOUAILLE	B 66	0,1278
SAINT-MAURICE-THIZOUAILLE	B 512	0,0400
SAINT-MAURICE-THIZOUAILLE	C 237	0,0989
SAINT-MAURICE-THIZOUAILLE	C 241	0,1371
CHASSY	B 505	0,0600
CHASSY	ZB 5	1,7800
CHASSY	ZB 6	0,1850
CHASSY	ZB 26	3,1290
CHASSY	ZC 78	1,9650

CHASSY	ZK 48	4,0790
CHASSY	ZK 49	0,2870
EGLÉNY	A 398	0,0925
CHASSY	ZH 201	2,1700
SAINT-MAURICE-THIZOUAILLE	A 198	0,1702
SAINT-MAURICE-THIZOUAILLE	A 255	0,0033
SAINT-MAURICE-THIZOUAILLE	A 550	0,3372
CHASSY	ZE 21	1,6070
CHASSY	ZH 178	0,6140
CHASSY	ZH 200	0,6380
CHASSY	ZH 316	0,7180
CHASSY	B 337	0,2284
CHASSY	ZI 68	0,1000
CHASSY	ZI 126	2,6120
CHASSY	ZK 51	3,1880
EGLÉNY	ZC 84	0,1630
EGLÉNY	ZL 33	0,2080
EGLÉNY	ZL 86	0,2940
POILLY-SUR-THOLON	ZN 15	0,3080
POILLY-SUR-THOLON	ZO 13	0,1540
POILLY-SUR-THOLON	ZO 31	0,2120
POILLY-SUR-THOLON	ZO 57	0,8070
POILLY-SUR-THOLON	ZO 71	0,5490
SAINT-MAURICE-LE-VIEIL	D 117	0,0315
SAINT-MAURICE-LE-VIEIL	ZB 42	2,3960
SAINT-MAURICE-LE-VIEIL	ZD 21	0,1910
SAINT-MAURICE-LE-VIEIL	ZD 53	0,8300
SAINT-MAURICE-LE-VIEIL	ZD 54	0,1190

SAINT-MAURICE-THIZOUAILLE	A 105	0,2540
SAINT-MAURICE-THIZOUAILLE	A 147	0,2086
SAINT-MAURICE-THIZOUAILLE	A 168	0,5193
SAINT-MAURICE-THIZOUAILLE	A 183	0,0813
SAINT-MAURICE-THIZOUAILLE	A 219	0,2003
SAINT-MAURICE-THIZOUAILLE	A 220	0,0988
SAINT-MAURICE-THIZOUAILLE	A 221	0,1974
SAINT-MAURICE-THIZOUAILLE	B 31	0,0770
SAINT-MAURICE-THIZOUAILLE	B 40	0,2028
SAINT-MAURICE-THIZOUAILLE	C 201	0,1983
SAINT-MAURICE-THIZOUAILLE	C 550	0,3592
CHASSY	ZI 58	1,6830
CHASSY	ZI 67	2,3140
LE VAL D'OCRE	Y 28	0,4980
SAINT-MAURICE-LE-VIEIL	ZD 92	1,1020
MONTHOLON	H 357	0,0925
CHASSY	F 998	0,1611
CHASSY	ZE 52	0,7280
CHASSY	ZE 55	1,5170
CHASSY	ZH 37	0,6700
CHASSY	ZH 164	0,6630
CHASSY	ZH 168	0,1850

CHASSY	ZH 169	0,2260
CHASSY	ZH 177	0,3060
CHASSY	ZH 205	0,7440
CHASSY	ZH 267	0,0360
CHASSY	ZH 269	0,1310
SAINT-MAURICE-THIZOUAILLE	C 11	0,0030
SAINT-MAURICE-THIZOUAILLE	C 17	0,2405
SAINT-MAURICE-THIZOUAILLE	C 384	0,0752
CHASSY	ZC 69	0,6790
CHASSY	ZL 6	0,0790
CHASSY	ZL 140	1,1116
LE VAL D'OCRE	356 ZB 1	0,3980
LE VAL D'OCRE	356 ZB 91	0,4750
SAINT-MAURICE-LE-VIEIL	ZB 87	0,8600
SAINT-MAURICE-LE-VIEIL	ZC 98	0,8640
LE VAL D'OCRE	Y 126	0,4490
LE VAL D'OCRE	Y 129	0,2180
LE VAL D'OCRE	Y 155	0,7060
LE VAL D'OCRE	Y 160	0,5660
LE VAL D'OCRE	Y 161	1,2650
LE VAL D'OCRE	Y 294	0,0859
CHASSY	B 144	0,0800
CHASSY	B 145	0,0350
CHASSY	B 152	0,1050
CHASSY	B 160	0,0490
CHASSY	B 163	0,0640
CHASSY	B 166	0,1530
CHASSY	B 186	0,1296

CHASSY	B 187	0,0684
CHASSY	B 188	0,0460
CHASSY	B 336	0,0460
CHASSY	B 377	0,0204
CHASSY	B 378	0,0131
CHASSY	B 523	0,2090
CHASSY	ZA 3	1,6380
CHASSY	ZA 40	0,9970
CHASSY	ZA 93	0,4600
CHASSY	ZA 113	0,1531
CHASSY	ZB 4	0,0720
CHASSY	ZB 12	0,2100
CHASSY	ZC 7	3,0640
CHASSY	ZC 21	1,5950
CHASSY	ZC 22	0,3720
CHASSY	ZC 60	0,5010
CHASSY	ZC 68	1,5540
CHASSY	ZD 24	0,5960
CHASSY	ZE 6	0,8130
CHASSY	ZH 13	0,1380
CHASSY	ZM 6	0,1810
CHASSY	ZM 15	1,8900
CHASSY	ZM 49	2,5940
LE VAL D'OCRE	Y 105	0,1780
MONTHOLON	G 416	0,1055
MONTHOLON	H 370	0,1755
MONTHOLON	ZE 49	0,1860
MONTHOLON	ZE 56	1,3930
MONTHOLON	ZE 57	0,2590
BEAUVOIR	ZH 1	3,0790

BEAUVOIR	ZL 43	0,1599
EGLÉNY	A 243	0,1211
EGLÉNY	A 258	0,1045
EGLÉNY	A 261	0,3062
EGLÉNY	A 262	0,0638
EGLÉNY	A 337	0,0340
EGLÉNY	A 338	0,0275
EGLÉNY	A 339	0,0445
EGLÉNY	A 340	0,0360
EGLÉNY	A 349	0,0750
EGLÉNY	A 352	0,2500
EGLÉNY	A 355	0,0895
EGLÉNY	A 358	0,1030
EGLÉNY	A 360	0,0250
EGLÉNY	A 375	0,0422
EGLÉNY	A 376	0,0863
EGLÉNY	A 386	0,0865
EGLÉNY	A 387	0,1490
EGLÉNY	A 459	0,0420
EGLÉNY	A 1091	0,0533
EGLÉNY	A 1092	0,0170
EGLÉNY	A 1123	0,0319
EGLÉNY	C 3	0,0847
EGLÉNY	C 166	0,1750
EGLÉNY	C 177	0,0916
EGLÉNY	C 178	0,0565
EGLÉNY	C 187	0,0286
EGLÉNY	ZA 5	0,3800
EGLÉNY	ZA 6	0,9500
EGLÉNY	ZA 12	0,2370

EGLENY	ZA 13	0,2340
EGLENY	ZA 15	0,8680
EGLENY	ZA 36	0,2220
EGLENY	ZA 37	0,8175
EGLENY	ZA 117	0,6010
EGLENY	ZA 118	0,0990
EGLENY	ZA 119	0,1830
EGLENY	ZA 132	0,3000
EGLENY	ZA 135	0,5910
EGLENY	ZA 143	0,6140
EGLENY	ZB 17	0,3000
EGLENY	ZB 36	0,2910
EGLENY	ZN 46	0,9000
EGLENY	ZN 154	1,0296
SAINT-MAURICE-LE-VIEIL	B 745	0,1182
SAINT-MAURICE-LE-VIEIL	B 746	0,1181
LE VAL D'OCRE	Y 124	0,3270
SAINT-MAURICE-LE-VIEIL	ZB 7	0,0650
SAINT-MAURICE-THIZOUAILLE	A 111	0,4040
SAINT-MAURICE-THIZOUAILLE	ZB 19	0,5310
SAINT-MAURICE-THIZOUAILLE	ZB 30	0,7920
SAINT-MAURICE-THIZOUAILLE	ZB 31	0,0940
SAINT-MAURICE-THIZOUAILLE	ZB 40	0,5610
SAINT-MAURICE-THIZOUAILLE	A 156	0,0930
SAINT-MAURICE-THIZOUAILLE	A 212	0,1825

SAINT-MAURICE-THIZOUAILLE	A 214	0,2130
EGLÉNY	A 242	0,1340
EGLÉNY	A 447	0,0980
EGLÉNY	A 767	0,3115
EGLÉNY	ZB 3	0,2050
EGLÉNY	ZB 8	0,1640
SAINT-MAURICE-LE-VIEIL	B 593	0,1750
SAINT-MAURICE-LE-VIEIL	ZC 146	0,3410
SAINT-MAURICE-LE-VIEIL	ZC 162	0,1430
SAINT-MAURICE-LE-VIEIL	ZC 171	0,3880
CHASSY	B 161	0,1900
CHASSY	B 388	0,1840
CHASSY	ZA 60	0,6550
CHASSY	ZA 61	0,6660
CHASSY	ZA 95	0,4820
CHASSY	ZC 13	0,3020
CHASSY	ZC 14	1,2680
CHASSY	ZD 6	0,2020
CHASSY	ZD 23	0,4590
CHASSY	ZI 137	1,9370
CHASSY	ZL 16	3,3540
FLEURY-LA-VALLEE	ZR 92	0,5310
MONTHOLON	473 W 197	0,1299
MONTHOLON	YB 26	0,0010
MONTHOLON	ZD 61	0,6880
MONTHOLON	ZD 62	0,0480
MONTHOLON	ZD 131	0,5420
SAINT-MAURICE-LE-VIEIL	ZB 62	1,4210
SAINT-MAURICE-LE-VIEIL	ZC 67	0,3080
SAINT-MAURICE-LE-VIEIL	ZC 91	1,0680

SAINT-MAURICE-LE-VIEIL	ZC 100	1,3670
VALRAVILLON	213 B 1250	0,1069
VALRAVILLON	213 ZB 219	0,7780
VALRAVILLON	213 ZD 57	1,3090
VALRAVILLON	213 ZH 56	0,3640
CHASSY	B 174	0,0675
CHASSY	B 244	0,0740
CHASSY	B 321	0,2560
CHASSY	B 335	0,1480
CHASSY	B 341	0,0700
CHASSY	B 350	0,1266
CHASSY	B 351	0,0844
CHASSY	F 501	0,0824
CHASSY	ZA 57	2,5200
CHASSY	ZA 58	1,3860
CHASSY	ZA 63	1,7710
CHASSY	ZA 92	0,7780
CHASSY	ZC 23	1,7110
CHASSY	ZC 111	0,0280
CHASSY	ZC 112	0,2500
CHASSY	ZC 114	0,0740
CHASSY	ZC 123	0,5080
CHASSY	ZC 184	0,0639
CHASSY	ZC 185	0,8354
CHASSY	ZD 13	0,8540
CHASSY	ZD 15	0,4830
CHASSY	ZD 111	1,1193
CHASSY	ZE 19	1,3520
CHASSY	ZE 36	0,5740
CHASSY	ZE 49	1,1130

CHASSY	ZH 2	0,1620
CHASSY	ZH 5	0,0850
CHASSY	ZH 23	1,0410
CHASSY	ZH 155	0,7020
CHASSY	ZH 163	0,4640
CHASSY	ZH 246	0,1200
CHASSY	ZH 247	0,1590
CHASSY	ZI 8	0,1920
CHASSY	ZI 9	0,2120
CHASSY	ZI 29	0,4000
CHASSY	ZI 32	0,0930
CHASSY	ZI 63	0,7540
CHASSY	ZI 78	0,3090
CHASSY	ZI 80	0,1570
CHASSY	ZI 81	0,8720
CHASSY	ZI 88	0,0170
CHASSY	ZI 89	0,0120
CHASSY	ZI 90	0,0220
CHASSY	ZI 92	0,0230
CHASSY	ZI 95	0,0450
CHASSY	ZI 96	0,8160
CHASSY	ZI 99	1,8990
CHASSY	ZI 128	0,1050
CHASSY	ZI 130	0,2330
CHASSY	ZI 139	1,2160
CHASSY	ZL 80	4,3540
CHASSY	ZL 88	0,7100
CHASSY	ZM 47	0,9350
CHASSY	ZM 48	0,5230
CHASSY	ZM 59	0,9470

CHASSY	ZM 62	1,1290
CHASSY	ZM 74	0,2770
CHASSY	ZM 76	0,0890
CHASSY	ZM 77	0,2750
CHASSY	ZM 86	0,3990
CHASSY	ZM 106	1,5220
CHASSY	ZM 107	0,2340
EGLÉNY	A 232	0,0785
EGLÉNY	ZK 55	0,4020
EGLÉNY	ZL 23	0,4240
LE VAL D'OCRE	356 ZB 14	2,2720
LE VAL D'OCRE	356 ZB 42	1,4940
LE VAL D'OCRE	356 ZB 85	1,2660
LE VAL D'OCRE	356 ZB 86	1,2240
LE VAL D'OCRE	356 ZB 138	0,0941
LE VAL D'OCRE	356 ZB 165	0,0750
LE VAL D'OCRE	X 71	0,3970
LE VAL D'OCRE	Y 146	0,4650
MONTHOLON	H 159	0,1790
MONTHOLON	H 164	0,0800
MONTHOLON	H 233	0,1357
MONTHOLON	H 234	0,1412
MONTHOLON	H 259	0,0590
MONTHOLON	H 262	0,0704
MONTHOLON	H 263	0,0480
MONTHOLON	H 265	0,0550
MONTHOLON	H 274	0,0530
MONTHOLON	H 300	0,1140
MONTHOLON	H 304	0,0460
MONTHOLON	H 356	0,0925

MONTHOLON	H 359	0,1520
MONTHOLON	H 367	0,0495
MONTHOLON	H 379	0,2046
MONTHOLON	H 385	0,0486
MONTHOLON	YC 62	1,1340
MONTHOLON	ZC 117	0,4970
MONTHOLON	ZD 63	0,3060
MONTHOLON	ZD 123	0,8830
MONTHOLON	ZD 135	0,0590
MONTHOLON	ZD 136	0,0190
MONTHOLON	ZE 55	0,6510
POILLY-SUR-THOLON	ZO 52	1,0960
SAINT-MAURICE-LE-VIEIL	D 116	0,0735
SAINT-MAURICE-LE-VIEIL	D 118	0,0510
SAINT-MAURICE-LE-VIEIL	D 119	0,0570
SAINT-MAURICE-LE-VIEIL	ZA 22	0,8350
SAINT-MAURICE-LE-VIEIL	ZB 8	0,1220
SAINT-MAURICE-LE-VIEIL	ZB 27	0,3930
SAINT-MAURICE-LE-VIEIL	ZB 33	0,0330
SAINT-MAURICE-LE-VIEIL	ZB 34	0,0360
SAINT-MAURICE-LE-VIEIL	ZB 35	0,4790
SAINT-MAURICE-LE-VIEIL	ZB 48	0,1100
SAINT-MAURICE-LE-VIEIL	ZB 49	0,5600
SAINT-MAURICE-LE-VIEIL	ZB 50	0,1500
SAINT-MAURICE-LE-VIEIL	ZB 51	1,0260
SAINT-MAURICE-LE-VIEIL	ZB 84	0,1430
SAINT-MAURICE-LE-VIEIL	ZB 85	0,1430
SAINT-MAURICE-LE-VIEIL	ZB 86	1,5570
SAINT-MAURICE-LE-VIEIL	ZD 16	0,3360
SAINT-MAURICE-LE-VIEIL	ZD 17	0,0660

SAINT-MAURICE-LE-VIEIL	ZD 130	0,4210
SAINT-MAURICE-LE-VIEIL	ZD 135	0,5500
SAINT-MAURICE-THIZOUAILLE	A 97	0,1120
SAINT-MAURICE-THIZOUAILLE	A 99	0,2075
SAINT-MAURICE-THIZOUAILLE	A 100	0,0605
SAINT-MAURICE-THIZOUAILLE	A 102	0,0485
SAINT-MAURICE-THIZOUAILLE	A 116	0,1355
SAINT-MAURICE-THIZOUAILLE	A 118	0,2680
SAINT-MAURICE-THIZOUAILLE	A 135	0,0465
SAINT-MAURICE-THIZOUAILLE	A 136	0,0465
SAINT-MAURICE-THIZOUAILLE	A 138	0,0900
SAINT-MAURICE-THIZOUAILLE	A 139	0,1567
SAINT-MAURICE-THIZOUAILLE	A 140	0,0715
SAINT-MAURICE-THIZOUAILLE	A 141	0,0274
SAINT-MAURICE-THIZOUAILLE	A 145	0,0958
SAINT-MAURICE-THIZOUAILLE	A 146	0,2708
SAINT-MAURICE-THIZOUAILLE	A 150	0,3528
SAINT-MAURICE-THIZOUAILLE	A 157	0,2828

SAINT-MAURICE-THIZOUAILLE	A 158	0,2646
SAINT-MAURICE-THIZOUAILLE	A 160	0,1919
SAINT-MAURICE-THIZOUAILLE	A 161	0,0565
SAINT-MAURICE-THIZOUAILLE	A 162	0,1625
SAINT-MAURICE-THIZOUAILLE	A 163	0,0600
SAINT-MAURICE-THIZOUAILLE	A 164	0,2736
SAINT-MAURICE-THIZOUAILLE	A 165	0,0832
SAINT-MAURICE-THIZOUAILLE	A 167	0,3472
SAINT-MAURICE-THIZOUAILLE	A 173	0,0523
SAINT-MAURICE-THIZOUAILLE	A 174	0,1503
SAINT-MAURICE-THIZOUAILLE	A 176	0,4562
SAINT-MAURICE-THIZOUAILLE	A 177	0,5415
SAINT-MAURICE-THIZOUAILLE	A 178	0,4021
SAINT-MAURICE-THIZOUAILLE	A 179	0,4164
SAINT-MAURICE-THIZOUAILLE	A 181	0,1524
SAINT-MAURICE-THIZOUAILLE	A 185	0,0780
SAINT-MAURICE-THIZOUAILLE	A 192	0,0510
SAINT-MAURICE-	A 196	0,0355

THIZOUAILLE		
SAINT-MAURICE-THIZOUAILLE	A 197	0,0710
SAINT-MAURICE-THIZOUAILLE	A 202	0,0701
SAINT-MAURICE-THIZOUAILLE	A 210	0,1183
SAINT-MAURICE-THIZOUAILLE	A 211	0,0444
SAINT-MAURICE-THIZOUAILLE	A 213	0,2152
SAINT-MAURICE-THIZOUAILLE	A 215	0,2228
SAINT-MAURICE-THIZOUAILLE	A 223	0,2363
SAINT-MAURICE-THIZOUAILLE	A 224	0,1484
SAINT-MAURICE-THIZOUAILLE	A 225	0,2244
SAINT-MAURICE-THIZOUAILLE	A 463	0,0241
SAINT-MAURICE-THIZOUAILLE	A 464	0,0209
SAINT-MAURICE-THIZOUAILLE	A 473	0,2708
SAINT-MAURICE-THIZOUAILLE	A 474	0,2365
SAINT-MAURICE-THIZOUAILLE	A 475	0,4561
SAINT-MAURICE-THIZOUAILLE	A 488	0,1537
SAINT-MAURICE-THIZOUAILLE	A 529	0,1235
SAINT-MAURICE-THIZOUAILLE	A 532	0,2110

SAINT-MAURICE-THIZOUAILLE	A 533	0,2569
SAINT-MAURICE-THIZOUAILLE	A 534	0,0480
SAINT-MAURICE-THIZOUAILLE	A 536	0,0390
SAINT-MAURICE-THIZOUAILLE	A 537	0,0190
SAINT-MAURICE-THIZOUAILLE	A 541	0,1040
SAINT-MAURICE-THIZOUAILLE	B 8	0,0940
SAINT-MAURICE-THIZOUAILLE	B 9	0,1415
SAINT-MAURICE-THIZOUAILLE	B 11	0,0400
SAINT-MAURICE-THIZOUAILLE	B 13	0,1162
SAINT-MAURICE-THIZOUAILLE	B 14	0,1145
SAINT-MAURICE-THIZOUAILLE	B 15	0,2252
SAINT-MAURICE-THIZOUAILLE	B 16	0,1653
SAINT-MAURICE-THIZOUAILLE	B 27	0,0600
SAINT-MAURICE-THIZOUAILLE	B 35	0,1445
SAINT-MAURICE-THIZOUAILLE	B 36	0,1303
SAINT-MAURICE-THIZOUAILLE	B 39	0,1336
SAINT-MAURICE-THIZOUAILLE	B 47	0,1105
SAINT-MAURICE-	B 48	0,3835

THIZOUAILLE		
SAINT-MAURICE-THIZOUAILLE	B 74	0,2428
SAINT-MAURICE-THIZOUAILLE	B 75	0,2458
SAINT-MAURICE-THIZOUAILLE	B 76	0,1198
SAINT-MAURICE-THIZOUAILLE	C 57	0,0760
SAINT-MAURICE-THIZOUAILLE	C 113	0,0901
SAINT-MAURICE-THIZOUAILLE	C 114	0,2950
SAINT-MAURICE-THIZOUAILLE	C 115	0,1055
SAINT-MAURICE-THIZOUAILLE	C 440	0,0527
SAINT-MAURICE-THIZOUAILLE	ZB 22	0,3800
SAINT-MAURICE-THIZOUAILLE	ZB 24	0,1530
SAINT-MAURICE-THIZOUAILLE	ZB 41	1,2620
VALRAVILLON	213 C 425	0,1275
VALRAVILLON	213 C 426	0,0935
VALRAVILLON	213 ZB 4	0,6990
VALRAVILLON	213 ZD 11	1,6500
VALRAVILLON	213 ZL 12	0,3290
EGLÉNY	C 190	0,2229
EGLÉNY	ZB 32	0,2280
SAINT-MAURICE-LE-VIEIL	B 144	0,1060
SAINT-MAURICE-LE-VIEIL	B 145	0,1260
SAINT-MAURICE-LE-VIEIL	B 146	0,0850

SAINT-MAURICE-LE-VIEIL	B 173	0,0758
SAINT-MAURICE-LE-VIEIL	B 178	0,0698
SAINT-MAURICE-LE-VIEIL	B 568	0,2646
SAINT-MAURICE-LE-VIEIL	B 569	0,2646
SAINT-MAURICE-LE-VIEIL	ZB 76	0,6250
SAINT-MAURICE-LE-VIEIL	ZC 62	0,5460
SAINT-MAURICE-LE-VIEIL	ZC 66	0,0910
CHASSY	B 315	0,1200
CHASSY	B 504	0,0400
CHASSY	ZI 86	0,9410
CHASSY	ZI 87	0,9720
CHASSY	ZL 40	0,2560
CHASSY	ZM 113	0,0470
CHASSY	ZM 157	1,0480
SAINT-MAURICE-LE-VIEIL	ZB 28 B	0,1398
SAINT-MAURICE-LE-VIEIL	ZB 81	1,4470
SAINT-MAURICE-LE-VIEIL	ZB 98	3,0930
SAINT-MAURICE-THIZOUAILLE	A 83	0,1010
SAINT-MAURICE-THIZOUAILLE	A 98	0,0690
SAINT-MAURICE-THIZOUAILLE	A 124	0,1560
SAINT-MAURICE-THIZOUAILLE	A 127	0,0130
SAINT-MAURICE-THIZOUAILLE	A 132	0,0820
SAINT-MAURICE-THIZOUAILLE	A 133	0,1840
SAINT-MAURICE-THIZOUAILLE	B 2	0,1628
SAINT-MAURICE-	ZB 25	0,8810

THIZOUAILLE		
CHASSY	ZI 66	0,2220
SAINT-MAURICE-THIZOUAILLE	B 71	0,0160
SAINT-MAURICE-THIZOUAILLE	B 72	0,1211
EGLÉNY	ZA 122	0,3600
EGLÉNY	ZB 5	0,1155
LE VAL D'OCRE	356 ZA 9	0,6280
LE VAL D'OCRE	356 ZB 78	1,0020
LE VAL D'OCRE	C 77	0,4824
LE VAL D'OCRE	C 453	0,3749
LE VAL D'OCRE	X 102 J	0,4380
LE VAL D'OCRE	X 102 K	0,4380
LE VAL D'OCRE	Y 165	0,5950
SAINT-MAURICE-LE-VIEIL	ZB 79	1,0840
SAINT-MAURICE-LE-VIEIL	ZB 80	0,2090
SAINT-MAURICE-LE-VIEIL	ZB 112	0,3090
SAINT-MAURICE-LE-VIEIL	ZC 59	0,2420
SAINT-MAURICE-LE-VIEIL	ZC 92	0,7070
SAINT-MAURICE-THIZOUAILLE	A 159	0,1344
SAINT-MAURICE-THIZOUAILLE	ZB 4	0,6980
SAINT-MAURICE-THIZOUAILLE	ZB 32	1,4960
CHASSY	F 511	0,1269
CHASSY	F 1002	0,1068
CHASSY	F 1003	0,3833
CHASSY	ZH 25	0,5000
CHASSY	ZH 26	1,8010
CHASSY	ZH 27	4,4590

CHASSY	ZH 35	0,7690
CHASSY	ZH 179	0,5750
CHASSY	ZH 180	0,6280
CHASSY	ZH 198	0,6720
CHASSY	ZH 214	1,6880
CHASSY	ZH 251	0,7970
CHASSY	ZH 253	0,2660
CHASSY	ZH 256	0,3570
CHASSY	ZH 257	0,2050
CHASSY	ZR 49	0,1402
POILLY-SUR-THOLON	G 1570	0,3589
SAINT-AURICE-LE-VIEIL	ZD 5	0,7770
SAINT-AURICE-LE-VIEIL	ZD 6	1,2160
SAINT-AURICE-LE-VIEIL	ZD 7	2,4870
SAINT-AURICE-THIZOUAILLE	C 36	0,0375
SAINT-AURICE-THIZOUAILLE	C 37	0,1735
SAINT-AURICE-THIZOUAILLE	C 42	0,0400
SAINT-AURICE-THIZOUAILLE	C 62	0,3985
SAINT-AURICE-THIZOUAILLE	C 63	0,0320
SAINT-AURICE-THIZOUAILLE	C 64	0,1455
SAINT-AURICE-THIZOUAILLE	C 65	0,1290
SAINT-AURICE-THIZOUAILLE	C 66	0,1496
SAINT-AURICE-THIZOUAILLE	C 67	0,0596
SAINT-AURICE-	C 68	0,1660

THIZOUAILLE		
SAINT-MAURICE-THIZOUAILLE	C 69	0,1630
APPOIGNY	ZC 14	0,3750
APPOIGNY	ZC 15	0,4450
APPOIGNY	ZC 16	0,7140
APPOIGNY	ZC 25	0,8340
APPOIGNY	ZC 26	0,0570
BRANCHES	ZA 31	2,8530
BRANCHES	ZA 229	0,8790
BRANCHES	ZA 230	0,1040
BRANCHES	ZA 231	4,9070
BRANCHES	ZE 314	1,3710
BRANCHES	ZI 13	0,1740
BRANCHES	ZI 14	5,2060
BRANCHES	ZI 59	1,3970
BRANCHES	ZI 82	1,6800
BRANCHES	ZK 6	4,5000
BRANCHES	ZK 7	0,4430
BRANCHES	ZK 24	0,3140
BRANCHES	ZK 113	0,1043
BRANCHES	ZK 114	0,0564
CHASSY	ZI 35	2,8120
CHASSY	ZI 55	1,1470
CHASSY	ZM 29	1,3740
CHASSY	ZM 172	0,0185
CHASSY	ZM 173	0,0820
CHASSY	ZM 174	0,3370
EGLÉNY	A 368	0,1020
LE VAL D'OCRE	Y 136	0,2530
SAINT-MAURICE-LE-VIEIL	B 718	0,0595

SAINT-MAURICE-THIZOUAILLE	A 107	0,1985
SAINT-MAURICE-THIZOUAILLE	A 172	0,0307
SAINT-MAURICE-THIZOUAILLE	A 207	0,4142
SAINT-MAURICE-THIZOUAILLE	A 208	0,0859
SAINT-MAURICE-THIZOUAILLE	A 209	0,0539
SAINT-MAURICE-THIZOUAILLE	A 522	0,1386
SAINT-MAURICE-THIZOUAILLE	A 523	0,3873
SAINT-MAURICE-THIZOUAILLE	B 6	0,0396
SAINT-MAURICE-THIZOUAILLE	B 7	0,0532
SAINT-MAURICE-THIZOUAILLE	B 42	0,0498
SAINT-MAURICE-THIZOUAILLE	B 44	0,0530
SAINT-MAURICE-THIZOUAILLE	B 45	0,2395
SAINT-MAURICE-THIZOUAILLE	B 46	0,3450
SAINT-MAURICE-THIZOUAILLE	C 28	0,0862
SAINT-MAURICE-THIZOUAILLE	C 504	0,0285
SAINT-MAURICE-THIZOUAILLE	C 507	0,0369
SAINT-MAURICE-THIZOUAILLE	C 510	0,0143
SAINT-MAURICE-	ZB 15	1,6790

THIZOUAILLE		
CHASSY	AD 41	0,3242
CHASSY	AD 42	0,2248
CHASSY	ZH 18	0,1590
CHASSY	ZH 134	0,0230
CHASSY	ZH 137	0,1980
CHASSY	ZH 138	0,1680
CHASSY	ZH 139	0,1300
CHASSY	ZH 171	0,2220
CHASSY	ZH 172	0,0350
CHASSY	ZH 192	0,9120
CHASSY	ZH 274	0,0050
CHASSY	ZH 279	1,1660
CHASSY	ZH 325	0,0470
CHASSY	ZI 23	2,1620
CHASSY	ZI 42	0,6160
CHASSY	ZI 54	0,9360
CHASSY	ZI 56	0,7950
CHASSY	ZI 57	1,2530
CHASSY	ZI 127	0,2120
CHASSY	ZI 135	0,4630
CHASSY	ZK 57	2,8820
CHASSY	ZL 3	0,4610
CHASSY	ZL 42	0,8470
CHASSY	ZM 7	0,3730
CHASSY	ZM 155	0,5710
LE VAL D'OCRE	C 83	0,0411
LE VAL D'OCRE	D 1966	1,5480
LE VAL D'OCRE	X 27	1,7350
LE VAL D'OCRE	X 33	0,6590

LE VAL D'OCRE	X 73	0,3710
LE VAL D'OCRE	X 113	0,6000
LE VAL D'OCRE	Y 24	0,1980
LE VAL D'OCRE	Y 85	1,0910
LE VAL D'OCRE	Y 99	0,9000
LE VAL D'OCRE	Y 128	0,3060
LE VAL D'OCRE	Y 130	0,1230
MONTHOLON	YC 64	2,6740
POILLY-SUR-THOLON	G 803	0,2757
POILLY-SUR-THOLON	G 1277	0,2917
POILLY-SUR-THOLON	G 1278	0,2011
POILLY-SUR-THOLON	G 1279	0,1483
POILLY-SUR-THOLON	G 1574	0,1681
POILLY-SUR-THOLON	ZO 27	0,1720
POILLY-SUR-THOLON	ZR 24	0,9600
POILLY-SUR-THOLON	ZR 30	0,2170
POILLY-SUR-THOLON	ZR 31	0,3940
POILLY-SUR-THOLON	ZR 32 K	0,7860
POILLY-SUR-THOLON	ZR 34	0,3380
POILLY-SUR-THOLON	ZR 39	0,9140
POILLY-SUR-THOLON	ZR 59	0,8490
POILLY-SUR-THOLON	ZR 69	0,5330
POILLY-SUR-THOLON	ZR 71	0,1010
POILLY-SUR-THOLON	ZR 72	0,0020
POILLY-SUR-THOLON	ZR 85	0,0135
SAINT-MAURICE-LE-VIEIL	D 25	0,4585
SAINT-MAURICE-LE-VIEIL	D 47	0,0163
SAINT-MAURICE-LE-VIEIL	D 48	0,2325
SAINT-MAURICE-LE-VIEIL	D 49	0,1695
SAINT-MAURICE-LE-VIEIL	D 59	0,1120

SAINT-MAURICE-LE-VIEIL	D 66	0,0805
SAINT-MAURICE-LE-VIEIL	D 111	0,0280
SAINT-MAURICE-LE-VIEIL	D 120	0,0605
SAINT-MAURICE-LE-VIEIL	D 121	0,0363
SAINT-MAURICE-LE-VIEIL	D 123	0,0637
SAINT-MAURICE-LE-VIEIL	ZA 1	0,0400
SAINT-MAURICE-LE-VIEIL	ZA 2	0,0460
SAINT-MAURICE-LE-VIEIL	ZA 16	2,5500
SAINT-MAURICE-LE-VIEIL	ZA 20	1,0020
SAINT-MAURICE-LE-VIEIL	ZD 1	0,1550
SAINT-MAURICE-LE-VIEIL	ZD 2	1,8960
SAINT-MAURICE-LE-VIEIL	ZD 12	0,9860
SAINT-MAURICE-LE-VIEIL	ZD 19	0,1560
SAINT-MAURICE-LE-VIEIL	ZD 22	0,3630
SAINT-MAURICE-LE-VIEIL	ZD 23	0,4390
SAINT-MAURICE-LE-VIEIL	ZD 24	0,2870
SAINT-MAURICE-LE-VIEIL	ZD 25	0,2350
SAINT-MAURICE-LE-VIEIL	ZD 26	0,1220
SAINT-MAURICE-LE-VIEIL	ZD 27	0,0250
SAINT-MAURICE-LE-VIEIL	ZD 28	0,6430
SAINT-MAURICE-LE-VIEIL	ZD 29	0,0290
SAINT-MAURICE-LE-VIEIL	ZD 30	0,1620
SAINT-MAURICE-THIZOUAILLE	A 110	0,1315
SAINT-MAURICE-THIZOUAILLE	B 38	0,1347
SAINT-MAURICE-THIZOUAILLE	B 288	0,1209
SAINT-MAURICE-THIZOUAILLE	B 496	0,1094
SAINT-MAURICE-THIZOUAILLE	C 23	0,1156

SAINT-MAURICE-THIZOUAILLE	C 24	0,0754
SAINT-MAURICE-THIZOUAILLE	C 25	0,1520
SAINT-MAURICE-THIZOUAILLE	C 26	0,1770
SAINT-MAURICE-THIZOUAILLE	C 27	0,0860
SAINT-MAURICE-THIZOUAILLE	C 29	0,2840
SAINT-MAURICE-THIZOUAILLE	C 44	0,1230
SAINT-MAURICE-THIZOUAILLE	C 45	0,1950
SAINT-MAURICE-THIZOUAILLE	C 46	0,0830
SAINT-MAURICE-THIZOUAILLE	C 47	0,0330
SAINT-MAURICE-THIZOUAILLE	C 48	0,2270
SAINT-MAURICE-THIZOUAILLE	C 70	0,0554
SAINT-MAURICE-THIZOUAILLE	C 136	0,1717
SAINT-MAURICE-THIZOUAILLE	C 138	0,2030
SAINT-MAURICE-THIZOUAILLE	C 147	0,2343
SAINT-MAURICE-THIZOUAILLE	C 148	0,4154
SAINT-MAURICE-THIZOUAILLE	C 150	0,6038
SAINT-MAURICE-THIZOUAILLE	C 151	0,0071
SAINT-MAURICE-	C 152	0,0135

THIZOUAILLE		
SAINT-MAURICE-THIZOUAILLE	C 153	0,0550
SAINT-MAURICE-THIZOUAILLE	C 156	0,2423
SAINT-MAURICE-THIZOUAILLE	C 160	0,1914
SAINT-MAURICE-THIZOUAILLE	C 165	0,3617
SAINT-MAURICE-THIZOUAILLE	C 169	0,2936
SAINT-MAURICE-THIZOUAILLE	C 207	0,2508
SAINT-MAURICE-THIZOUAILLE	C 208	0,2603
SAINT-MAURICE-THIZOUAILLE	C 225	0,0670
SAINT-MAURICE-THIZOUAILLE	C 226	0,0670
SAINT-MAURICE-THIZOUAILLE	C 229	0,1803
SAINT-MAURICE-THIZOUAILLE	C 230	0,1037
SAINT-MAURICE-THIZOUAILLE	C 231	0,1965
SAINT-MAURICE-THIZOUAILLE	C 232	0,0874
SAINT-MAURICE-THIZOUAILLE	C 235	0,1338
SAINT-MAURICE-THIZOUAILLE	C 236	0,1040
SAINT-MAURICE-THIZOUAILLE	C 240	0,0548
SAINT-MAURICE-THIZOUAILLE	C 250	0,8111

SAINT-MAURICE-THIZOUAILLE	C 277	0,0582
SAINT-MAURICE-THIZOUAILLE	C 479	0,5465
SAINT-MAURICE-THIZOUAILLE	C 536	0,4955
SAINT-MAURICE-THIZOUAILLE	C 546	1,1347
SAINT-MAURICE-THIZOUAILLE	C 548	0,3471
SAINT-MAURICE-THIZOUAILLE	ZA 5	1,3100
SAINT-MAURICE-THIZOUAILLE	ZA 6	0,9560
SAINT-MAURICE-THIZOUAILLE	ZA 7	0,0500
SAINT-MAURICE-THIZOUAILLE	ZB 29	0,9710
SAINT-MAURICE-THIZOUAILLE	ZB 33	0,0430
SAINT-MAURICE-THIZOUAILLE	ZB 77	0,0630
SAINT-MAURICE-THIZOUAILLE	ZC 7	0,3660
SAINT-MAURICE-THIZOUAILLE	ZC 8	0,3730
SAINT-MAURICE-THIZOUAILLE	ZC 9	0,0730
SAINT-MAURICE-THIZOUAILLE	ZC 12	0,3090
SAINT-MAURICE-THIZOUAILLE	ZC 13	0,3280
CHASSY	ZE 96	0,1155
CHASSY	ZE 101	0,0121

CHASSY	ZE 136	1,1360
CHASSY	ZH 131	2,5770
CHASSY	ZH 132	0,1240
CHASSY	ZH 133	0,1170
CHASSY	ZH 140	0,9400
CHASSY	ZH 144	0,1800
CHASSY	ZH 162	0,5190
CHASSY	ZH 277	0,7570
CHASSY	ZH 324	0,0880
CHASSY	ZH 327	0,6810
CHASSY	ZI 59	1,8720
CHASSY	ZI 69	1,0960
CHASSY	ZI 72	0,0640
CHASSY	ZI 122	0,2800
CHASSY	ZM 60	1,2590
CHASSY	ZM 90	0,0640
CHASSY	ZR 37	0,2276
CHASSY	ZR 38	0,1621
EGLÉNY	ZN 35	1,9704
POILLY-SUR-THOLON	G 492	0,0864
POILLY-SUR-THOLON	G 494	0,0778
POILLY-SUR-THOLON	G 730	0,2160
POILLY-SUR-THOLON	G 747	0,0636
POILLY-SUR-THOLON	G 748	0,0742
POILLY-SUR-THOLON	G 749	0,0246
POILLY-SUR-THOLON	G 1440	0,0018
POILLY-SUR-THOLON	G 1443	0,0723
POILLY-SUR-THOLON	G 1444	0,0865
POILLY-SUR-THOLON	G 1447	0,1042
POILLY-SUR-THOLON	G 1448	0,1040

POILLY-SUR-THOLON	G 1572	0,1537
POILLY-SUR-THOLON	ZO 2	4,8230
POILLY-SUR-THOLON	ZO 5	2,6230
POILLY-SUR-THOLON	ZR 6	1,0470
POILLY-SUR-THOLON	ZR 23	0,5600
POILLY-SUR-THOLON	ZR 26	0,3300
POILLY-SUR-THOLON	ZR 27	1,3000
POILLY-SUR-THOLON	ZR 28	0,5330
POILLY-SUR-THOLON	ZR 29	2,2710
POILLY-SUR-THOLON	ZR 35	0,5520
POILLY-SUR-THOLON	ZR 50	0,2350
POILLY-SUR-THOLON	ZR 67	1,0800
POILLY-SUR-THOLON	ZR 70	0,2000
POILLY-SUR-THOLON	ZR 74	1,9100
POILLY-SUR-THOLON	ZR 75	0,0970
POILLY-SUR-THOLON	ZR 77	2,2140
POILLY-SUR-THOLON	ZR 78	0,1950
POILLY-SUR-THOLON	ZR 84	0,5130
POILLY-SUR-THOLON	ZR 112	4,2056
SAINT-MAURICE-LE-VIEIL	D 45	0,0140
SAINT-MAURICE-LE-VIEIL	D 50	0,0700
SAINT-MAURICE-LE-VIEIL	D 51	0,1033
SAINT-MAURICE-LE-VIEIL	D 112	0,1170
SAINT-MAURICE-LE-VIEIL	D 113	0,0100
SAINT-MAURICE-LE-VIEIL	D 114	0,1525
SAINT-MAURICE-LE-VIEIL	D 115	0,1920
SAINT-MAURICE-LE-VIEIL	D 124	0,1575
SAINT-MAURICE-LE-VIEIL	D 957	0,0390
SAINT-MAURICE-LE-VIEIL	ZD 13	0,0980
SAINT-MAURICE-LE-VIEIL	ZD 35	0,1540

SAINT-MAURICE-LE-VIEIL	ZD 36	0,1920
SAINT-MAURICE-LE-VIEIL	ZD 37	0,1660
SAINT-MAURICE-LE-VIEIL	ZD 38	0,5980
SAINT-MAURICE-LE-VIEIL	ZD 39	0,1100
SAINT-MAURICE-LE-VIEIL	ZD 136	0,6180
SAINT-MAURICE-LE-VIEIL	ZD 137	0,1590
SAINT-MAURICE-THIZOUAILLE	A 188	0,0690
SAINT-MAURICE-THIZOUAILLE	A 189	0,0695
SAINT-MAURICE-THIZOUAILLE	A 190	0,0699
SAINT-MAURICE-THIZOUAILLE	A 193	0,0700
SAINT-MAURICE-THIZOUAILLE	A 206	0,2509
SAINT-MAURICE-THIZOUAILLE	A 216	0,2168
SAINT-MAURICE-THIZOUAILLE	A 229	0,2125
SAINT-MAURICE-THIZOUAILLE	A 232	1,0284
SAINT-MAURICE-THIZOUAILLE	A 234	0,1298
SAINT-MAURICE-THIZOUAILLE	A 235	0,1376
SAINT-MAURICE-THIZOUAILLE	A 236	0,2896
SAINT-MAURICE-THIZOUAILLE	A 481	0,7772
SAINT-MAURICE-THIZOUAILLE	A 483	0,0475
SAINT-MAURICE-THIZOUAILLE	A 489	0,1537

SAINT-MAURICE-THIZOUAILLE	B 22	0,1170
SAINT-MAURICE-THIZOUAILLE	B 24	0,1359
SAINT-MAURICE-THIZOUAILLE	B 25	0,1359
SAINT-MAURICE-THIZOUAILLE	B 26	0,0590
SAINT-MAURICE-THIZOUAILLE	B 29	0,1530
SAINT-MAURICE-THIZOUAILLE	B 30	0,1836
SAINT-MAURICE-THIZOUAILLE	B 32	0,0624
SAINT-MAURICE-THIZOUAILLE	B 33	0,1030
SAINT-MAURICE-THIZOUAILLE	B 55	0,0720
SAINT-MAURICE-THIZOUAILLE	B 56	0,0975
SAINT-MAURICE-THIZOUAILLE	B 511	0,3090
SAINT-MAURICE-THIZOUAILLE	C 137	0,1835
SAINT-MAURICE-THIZOUAILLE	C 145	0,2405
SAINT-MAURICE-THIZOUAILLE	C 157	0,1623
SAINT-MAURICE-THIZOUAILLE	C 158	0,1455
SAINT-MAURICE-THIZOUAILLE	C 159	0,1949
SAINT-MAURICE-THIZOUAILLE	C 161	0,2126
SAINT-MAURICE-	C 162	0,0393

THIZOUAILLE		
SAINT-MAURICE-THIZOUAILLE	C 163	0,3349
SAINT-MAURICE-THIZOUAILLE	C 164	0,3333
SAINT-MAURICE-THIZOUAILLE	C 166	0,0745
SAINT-MAURICE-THIZOUAILLE	C 167	0,6671
SAINT-MAURICE-THIZOUAILLE	C 168	0,0063
SAINT-MAURICE-THIZOUAILLE	C 197	0,1474
SAINT-MAURICE-THIZOUAILLE	C 198	0,2883
SAINT-MAURICE-THIZOUAILLE	C 199	0,2782
SAINT-MAURICE-THIZOUAILLE	C 200	0,3366
SAINT-MAURICE-THIZOUAILLE	C 205	0,2540
SAINT-MAURICE-THIZOUAILLE	C 212	0,0460
SAINT-MAURICE-THIZOUAILLE	C 224	0,1420
SAINT-MAURICE-THIZOUAILLE	C 238	0,1753
SAINT-MAURICE-THIZOUAILLE	C 239	0,1790
SAINT-MAURICE-THIZOUAILLE	C 242	0,1011
SAINT-MAURICE-THIZOUAILLE	C 243	0,0660
SAINT-MAURICE-THIZOUAILLE	C 244	0,1100

SAINT-MAURICE-THIZOUAILLE	C 258	0,0848
SAINT-MAURICE-THIZOUAILLE	C 262	0,1215
SAINT-MAURICE-THIZOUAILLE	C 271	0,1543
SAINT-MAURICE-THIZOUAILLE	C 428	0,1011
SAINT-MAURICE-THIZOUAILLE	C 460	0,0155
SAINT-MAURICE-THIZOUAILLE	C 462	0,2274
SAINT-MAURICE-THIZOUAILLE	C 463	1,1941
SAINT-MAURICE-THIZOUAILLE	C 480	0,4012
SAINT-MAURICE-THIZOUAILLE	C 525	1,1367
SAINT-MAURICE-THIZOUAILLE	C 528	0,3197
SAINT-MAURICE-THIZOUAILLE	C 530	0,1716
SAINT-MAURICE-THIZOUAILLE	C 532	0,1641
SAINT-MAURICE-THIZOUAILLE	C 534	0,1698
SAINT-MAURICE-THIZOUAILLE	C 552	1,4755
SAINT-MAURICE-THIZOUAILLE	C 554	0,0246
SAINT-MAURICE-THIZOUAILLE	C 562	0,0411
SAINT-MAURICE-THIZOUAILLE	ZA 1	0,1180
SAINT-MAURICE-	ZA 3	0,0900

THIZOUAILLE		
SAINT-MAURICE-THIZOUAILLE	ZA 4	0,4840
SAINT-MAURICE-THIZOUAILLE	ZA 9	0,2031
SAINT-MAURICE-THIZOUAILLE	ZB 17	0,8440
SAINT-MAURICE-THIZOUAILLE	ZC 18	0,1330
EGLÉNY	ZA 141	0,2505
LE VAL D'OCRE	356 ZB 28	0,2720
LE VAL D'OCRE	X 76	1,4790
LE VAL D'OCRE	Y 276	0,4804
SAINT-MAURICE-LE-VIEIL	ZC 12	0,1560

<sup>1</sup> Surface pondérée : superficie mise en valeur toutes productions confondues, en appliquant les coefficients d'équivalence fixés dans le schéma directeur régional des exploitations agricoles

**IMPORTANT : La naissance d'une autorisation implicite ne dispense en aucun cas le bénéficiaire d'obtenir les autorisations requises par d'autres réglementations (notamment la réglementation relative au défrichement).**

**Voies et délais de recours :**

***Cette éventuelle décision pourra être contestée dans les deux mois suivant sa naissance :***

***- par recours gracieux auprès de l'auteur de la décision ou hiérarchique adressé au ministre de l'Agriculture et de la Souveraineté alimentaire. L'absence de réponse dans un délai de deux mois fait naître une décision implicite de rejet qui peut elle-même être déférée au tribunal administratif territorialement compétent dans les deux mois suivants.***

***- par recours contentieux devant le tribunal administratif territorialement compétent.***

Direction départementale des territoires  
Service économie agricole - Pôle foncier  
3 rue Monge - BP 79  
89011 AUXERRE Cedex  
Tél : 03 86 48 41 00  
[www.yonne.gouv.fr](http://www.yonne.gouv.fr)

48/48

Direction départementale des territoires du Jura

BFC-2025-10-27-00009

accusé réception complet autorisation exploiter  
CHARRIERE Christophe

**Le directeur**

Service Économie Agricole  
Bureau des sociétés et fonciers agricoles  
Affaire suivie par : Mmes Marie BOISSOT et Christelle  
VACELET  
Tél : 03 84 86 81 04 – 03 84 86 81 69  
Courriel : [ddt-structures@jura.gouv.fr](mailto:ddt-structures@jura.gouv.fr)

Monsieur CHARRIERE Christophe  
4 impasse de la Vigne  
Chisséria  
39240 ARINTHOD

Lons-le-Saunier, le 27 octobre 2025

Monsieur,

Vous avez déposé auprès de mes services, le 23 octobre 2025 une demande d'autorisation d'exploiter pour 6 ha 37 a 60 ca situés sur la commune d'ARINTHOD.

**Votre dossier a été enregistré complet au 23 octobre 2025.**

Le délai d'instruction de votre demande est de 4 mois, susceptible d'être prolongé à 6 mois, conformément à l'article R331-6 du Code Rural et de la Pêche Maritime, à compter de la date mentionnée ci-dessus. Durant ce délai, des informations supplémentaires sont susceptibles de vous être demandées, sans que cela puisse toutefois interrompre le délai d'instruction.

**À défaut de notification d'une décision expresse au terme de ce délai, soit, au plus tard, le 23 février 2026, vous bénéficierez d'une autorisation implicite d'exploiter.**

Dans ce cas, vous aurez la possibilité de solliciter, auprès du service instructeur mentionné sous le présent timbre, une attestation, conformément aux dispositions de l'article L.232-3 du code des relations entre le public et l'administration.

**J'attire votre attention sur le fait que le présent accusé de réception de votre demande ne vous autorise pas à mettre en valeur les parcelles qui en font l'objet.**

Je vous prie d'agréer, Monsieur, l'expression de ma considération distinguée.

Le directeur départemental des territoires  
par délégation  
L'adjointe au chef du service économie agricole

  
Marie FRAY

Direction départementale des territoires du Jura  
Adresse postale : 8 rue de la préfecture - CS 60648 - 39030 Lons-le-Saunier CEDEX  
Adresse physique : 4, rue du Curé Marion - 39030 Lons-le-Saunier  
Horaires d'ouverture 9h00-11h30 ou sur rendez-vous Tél : 03 84 86 80 00 - courriel : [ddt@jura.gouv.fr](mailto:ddt@jura.gouv.fr) - <http://www.jura.gouv.fr>

DEMANDEUR : Monsieur CHARRIERE Christophe  
DESCRIPTION DU PROJET : Agrandissement  
IDENTIFICATION DES BIENS :

Commune d'ARINTHOD		
Réf. Cadastre	Surface	Propriétaires
ZB 0020	6 ha 37 a 60 ca	M. BAYET Daniel

Direction départementale des territoires du Jura

BFC-2025-11-27-00015

accusé réception complet autorisation exploiter  
EARL DU ROSSIGNOLET



**PRÉFET  
DU JURA**

*Liberté  
Égalité  
Fraternité*

**Direction  
départementale  
des territoires**

## Le directeur

Service Économie Agricole  
Bureau des sociétés et fonciers agricoles  
Affaire suivie par :  
Marie BOISSOT - Christelle VACELET  
Tél : 03 84 86 81 04 – 03 84 86 81 69  
Courriel : [marie.boissot@jura.gouv.fr](mailto:marie.boissot@jura.gouv.fr) –  
[christelle.vacelet@jura.gouv.fr](mailto:christelle.vacelet@jura.gouv.fr)

EARL DU ROSSIGNOLET  
route de MONT-SOUS-VAUDREY  
39120 VILLERS-ROBERT

Lons-le-Saunier, le **27 NOV. 2025**

Monsieur,

Vous avez déposé auprès de mes services, le 10 novembre 2025 une demande d'autorisation d'exploiter pour 30 ha 65 a 00 ca sur les communes de CHAUSSIN, NEUBLANS-ABERGEMENT, BALAISEAUX, CHAMPDIVERS, MOUTHIER-EN-BRESSE.

**Votre dossier a été enregistré complet au 10 novembre 2025.**

Le délai d'instruction de votre demande est de 4 mois, susceptible d'être prolongé à 6 mois, conformément à l'article R331-6 du Code Rural et de la Pêche Maritime, à compter de la date mentionnée ci-dessus. Durant ce délai, des informations supplémentaires sont susceptibles de vous être demandées, sans que cela puisse toutefois interrompre le délai d'instruction.

À défaut de notification d'une décision expresse au terme de ce délai, soit, au plus tard, **le 10 mars 2026, vous bénéficierez d'une autorisation implicite d'exploiter.**

Dans ce cas, vous aurez la possibilité de solliciter, auprès du service instructeur mentionné sous le présent timbre, une attestation, conformément aux dispositions de l'article L.232-3 du code des relations entre le public et l'administration.

**J'attire votre attention sur le fait que le présent accusé de réception de votre demande ne vous autorise pas à mettre en valeur les parcelles qui en font l'objet.**

Je vous prie d'agréer, Monsieur, l'expression de ma considération distinguée.

Le directeur départemental des territoires  
par délégation  
L'adjointe au chef du service économie agricole

  
Marie FRAY

Direction départementale des territoires du Jura  
Adresse postale : 8 rue de la préfecture - CS 60648 - 39030 Lons-le-Saunier CEDEX  
Adresse physique : 4, rue du Curé Marion – 39030 Lons-le-Saunier  
Horaires d'ouverture 9h00-11h30 ou sur rendez-vous Tél : 03 84 86 80 00 - courriel : [ddt@jura.gouv.fr](mailto:ddt@jura.gouv.fr) – <http://www.jura.gouv.fr>

1/1

DEMANDEUR : EARL DU ROSSIGNOLET  
 DESCRIPTION DU PROJET : Agrandissement  
 IDENTIFICATION DES BIENS :

<b>Commune de MOUTHIER EN BRESSE</b>		
Réf. Cadastrale	Surface	Propriétaires
ZO 0012	2 ha 66 a 00 ca	M. BONIN Dominique
<b>Commune de CHAUSSIN</b>		
ZV 0015	5 ha 35 a 00 ca	M. BONIN Dominique
ZC 0005	1 ha 49 a 00 ca	M. BONIN Dominique
ZN 0061	0 ha 78 a 00 ca	M. BONIN Dominique
ZC 0006	0 ha 16 a 00 ca	M. BONIN Dominique
<b>Commune de NEUBLANS-ABERGEMENT</b>		
OU 0451	1 ha 39 a 00 ca	M. BONIN Dominique
OU 0453	0 ha 22 a 00 ca	M. BONIN Dominique
OU 0480	0 ha 30 a 00 ca	M. BONIN Dominique
<b>Commune de BALAISEAUX</b>		
ZD 0166	4 ha 20 a 00 ca	M. BON Stephane
<b>Commune de CHAMPDIVERS</b>		
ZC 0008	13 ha 24 a 00 ca	Mme CHAMOUTON Julie
ZC 0007	0 ha 86 a 00 ca	Mme CHAMOUTON Julie

Direction départementale des territoires du Jura

BFC-2025-10-22-00011

accusé réception complet autorisation exploiter  
GAEC DE L'ORYON

**Le directeur**

Service Économie Agricole  
Bureau des sociétés et fonciers agricoles  
Affaire suivie par : Mmes Marie BOISSOT et Christelle  
VACELET  
Tél : 03 84 86 81 04 – 03 84 86 81 69  
Courriel : [ddt-structures@jura.gouv.fr](mailto:ddt-structures@jura.gouv.fr)

GAEC DE L'ORYON  
2 rue Principale  
39300 LE LARDERET

Lons-le-Saunier, le 22 octobre 2025

Messieurs,

Vous avez déposé auprès de mes services, le 21 octobre 2025 une demande d'autorisation d'exploiter pour 3 ha 24 a 15 ca situés sur la commune de LE PASQUIER et exploités par l'EARL des Frênes.

**Votre dossier a été enregistré complet au 21 octobre 2025.**

Le délai d'instruction de votre demande est de 4 mois, susceptible d'être prolongé à 6 mois, conformément à l'article R331-6 du Code Rural et de la Pêche Maritime, à compter de la date mentionnée ci-dessus. Durant ce délai, des informations supplémentaires sont susceptibles de vous être demandées, sans que cela puisse toutefois interrompre le délai d'instruction.


**À défaut de notification d'une décision expresse au terme de ce délai, soit, au plus tard, le 21 février 2026, vous bénéficierez d'une autorisation implicite d'exploiter.**

Dans ce cas, vous aurez la possibilité de solliciter, auprès du service instructeur mentionné sous le présent timbre, une attestation, conformément aux dispositions de l'article L.232-3 du code des relations entre le public et l'administration.

**J'attire votre attention sur le fait que le présent accusé de réception de votre demande ne vous autorise pas à mettre en valeur les parcelles qui en font l'objet.**

Je vous prie d'agréer, Messieurs, l'expression de ma considération distinguée.

Le directeur départemental des territoires  
par délégation  
L'adjointe au chef du service économie agricole

  
Marie FRAY

Direction départementale des territoires du Jura  
Adresse postale : 8 rue de la préfecture - CS 60648 - 39030 Lons-le-Saunier CEDEX  
Adresse physique : 4, rue du Curé Marion – 39030 Lons-le-Saunier  
Horaires d'ouverture 9h00-11h30 ou sur rendez-vous Tél : 03 84 86 80 00 - courriel : [ddt@jura.gouv.fr](mailto:ddt@jura.gouv.fr) – <http://www.jura.gouv.fr>

DEMANDEUR : GAEC DE L'ORYON  
DESCRIPTION DU PROJET : Agrandissement  
IDENTIFICATION DES BIENS :

Commune de LE PASQUIER		
Réf. Cadastre	Surface	Propriétaires
AB 0085	0 ha 61 a 20 ca	Mme MONNIER Monique
AB 0072	1 ha 36 a 00 ca	Mme ARBEY Geneviève
AB 0073	0 ha 12 a 04 ca	Mme ARBEY Geneviève
ZC 0055	0 ha 30 a 00 ca	Indivision PARROD
AB 0013	0 ha 84 a 91 ca	M. PARROD Jacques

Direction départementale des territoires du Jura

BFC-2025-11-03-00019

accusé réception complet autorisation exploiter  
GAEC DES BAUME



**PRÉFET  
DU JURA**

*Liberté  
Égalité  
Fraternité*

**Direction  
départementale  
des territoires**

## Le directeur

Service Économie Agricole  
Bureau des sociétés et fonciers agricoles  
Affaire suivie par :  
Marie BOISSOT - Christelle VACELET  
Tél : 03 84 86 81 04 – 03 84 86 81 69  
Courriel : [marie.boissot@jura.gouv.fr](mailto:marie.boissot@jura.gouv.fr) –  
[christelle.vacelet@jura.gouv.fr](mailto:christelle.vacelet@jura.gouv.fr)

GAEC DES BAUMES  
M. MARTIN Nicolas et Mme MARTINS  
Samantha  
300 route des la Baume  
39570 PUBLY

Lons-le-Saunier, le **03 NOV. 2025**

Madame, Monsieur,

Vous avez déposé auprès de mes services, le 2 octobre 2025 une demande d'autorisation d'exploiter pour 117 ha 03 a 85 ca sur les communes de PUBLY, REVIGNY, MONTAIGU, BRIOD, PERRIGNY.

**Votre dossier a été enregistré complet au 28 octobre 2025.**

Le délai d'instruction de votre demande est de 4 mois, susceptible d'être prolongé à 6 mois, conformément à l'article R331-6 du Code Rural et de la Pêche Maritime, à compter de la date mentionnée ci-dessus. Durant ce délai, des informations supplémentaires sont susceptibles de vous être demandées, sans que cela puisse toutefois interrompre le délai d'instruction.


À défaut de notification d'une décision expresse au terme de ce délai, soit, au plus tard, **le 28 février 2026, vous bénéficierez d'une autorisation implicite d'exploiter.**

Dans ce cas, vous aurez la possibilité de solliciter, auprès du service instructeur mentionné sous le présent timbre, une attestation, conformément aux dispositions de l'article L.232-3 du code des relations entre le public et l'administration.

**J'attire votre attention sur le fait que le présent accusé de réception de votre demande ne vous autorise pas à mettre en valeur les parcelles qui en font l'objet.**

Je vous prie d'agréer, Madame, Monsieur, l'expression de ma considération distinguée.

Le directeur départemental des territoires  
par délégation  
L'adjointe au chef du service économie agricole

  
Marie FRAY

Direction départementale des territoires du Jura  
Adresse postale : 8 rue de la préfecture - CS 60648 - 39030 Lons-le-Saunier CEDEX  
Adresse physique : 4, rue du Curé Marion – 39030 Lons-le-Saunier  
Horaires d'ouverture 9h00-11h30 ou sur rendez-vous Tél : 03 84 86 80 00 - courriel : [ddt@jura.gouv.fr](mailto:ddt@jura.gouv.fr) – <http://www.jura.gouv.fr>

1/1



DEMANDEUR : GAEC DES BAUMES

DESCRIPTION DU PROJET : Installation (constitution d'une société)

IDENTIFICATION DES BIENS :

<b>Commune de PUBLY</b>		
Réf. Cadastrale	Surface	Propriétaires
A 0379	0 ha 17 a 07 ca	M. MARTIN Bernard
ZB 0003	1 ha 56 a 40 ca	M. MARTIN Bernard
ZB 0048	2 ha 53 a 80 ca	M. MARTIN Bernard
ZB 0066	0 ha 24 a 22 ca	M. MARTIN Bernard
ZB 0067	9 ha 51 a 68 ca	M. MARTIN Bernard
ZE 0006	0 ha 42 a 90 ca	M. MARTIN Bernard
ZE 0016	6 ha 69 a 90 ca	M. MARTIN Bernard
ZH 0021	9 ha 66 a 50 ca	M. MARTIN Bernard
ZH 0081	1 ha 83 a 80 ca	M. MARTIN Bernard
ZM 0025	5 ha 83 a 80 ca	M. MARTIN Bernard
ZM 0044	1 ha 06 a 10 ca	M. MARTIN Bernard
ZM 0045	6 ha 62 a 90 ca	M. MARTIN Bernard
ZM 0060	0 ha 23 a 30 ca	M. MARTIN Bernard
ZM 0061	2 ha 23 a 10 ca	M. MARTIN Bernard
ZM 0065	4 ha 39 a 00 ca	M. MARTIN Bernard
ZD 0016	1 ha 72 a 90 ca	M. PONGET Jean-Marie
ZB 0010	1 ha 89 a 70 ca	CENTRE COMMUNAL D'ACTION SOCIAL DE PUBLY
ZB 0060	1 ha 55 a 00 ca	M. MARTIN Nicolas
ZE 0008	1 ha 27 a 10 ca	M. VERNOY Bernard
ZE 0017 en partie	2 ha 80 a 00 ca	COMMUNE DE PUBLY
ZM 0007 en partie	1 ha 70 a 10 ca	COMMUNE DE PUBLY
ZM 0011 en partie	1 ha 25 a 10 ca	COMMUNE DE PUBLY
ZM 0037 en partie	1 ha 15 a 00 ca	COMMUNE DE PUBLY
ZM 0004 B	1 ha 50 a 80 ca	COMMUNE DE PUBLY
ZA 0012 en partie	2 ha 01 a 30 ca	COMMUNE DE PUBLY
ZA 0016 B	0 ha 18 a 00 ca	COMMUNE DE PUBLY
ZC 0042	9 ha 17 a 50 ca	COMMUNE DE PUBLY
ZC 0021	3 ha 84 a 75 ca	COMMUNE DE PUBLY
<b>Commune de REVIGNY</b>		
ZA 0002	0 ha 54 a 00 ca	M. MARTIN Bernard
ZA 0003	3 ha 60 a 20 ca	M. MARTIN Bernard
ZA 0004	1 ha 35 a 20 ca	M. MARTIN Bernard
ZA 0009	2 ha 31 a 40 ca	M. MARTIN Bernard
ZB 0039	0 ha 75 a 90 ca	M. MARTIN Bernard
ZB 0040	0 ha 80 a 60 ca	M. MARTIN Bernard
ZB 0041	1 ha 39 a 35 ca	M. MARTIN Bernard
ZB 0045	1 ha 14 a 70 ca	M. MARTIN Bernard
ZB 0048	1 ha 07 a 20 ca	M. MARTIN Bernard
<b>Commune de MONTAIGU</b>		

AH 0021	0 ha 14 a 27 ca	M. MARTIN Bernard
AI 0185	0 ha 24 a 80 ca	M. MARTIN Bernard
AI 0222	0 ha 15 a 57 ca	M. MARTIN Bernard
AI 0223	0 ha 05 a 52 ca	M. MARTIN Bernard
AI 0224	0 ha 05 a 04 ca	M. MARTIN Bernard
AM 0122	0 ha 25 a 75 ca	M. MARTIN Bernard
AI 0226	0 ha 84 a 40 ca	Mme VOCELLE (née REMOND) Claude, Mme MONNIER (née REMOND) Josseline, M. REMOND Patrice et Mme REMOND Martine
AI 0010	0 ha 17 a 72 ca	Mme VOCELLE (née REMOND) Claude, Mme MONNIER (née REMOND) Josseline, M. REMOND Patrice et Mme REMOND Martine
AI 0221	0 ha 14 a 82 ca	Mme VOCELLE (née REMOND) Claude, Mme MONNIER (née REMOND) Josseline, M. REMOND Patrice et Mme REMOND Martine
AI 0220	0 ha 32 a 67 ca	Mme VOCELLE (née REMOND) Claude, Mme MONNIER (née REMOND) Josseline, M. REMOND Patrice et Mme REMOND Martine
AI 0191	0 ha 62 a 38 ca	Mme VOCELLE (née REMOND) Claude, Mme MONNIER (née REMOND) Josseline, M. REMOND Patrice et Mme REMOND Martine
AI 0187	0 ha 23 a 63 ca	Mme VOCELLE (née REMOND) Claude, Mme MONNIER (née REMOND) Josseline, M. REMOND Patrice et Mme REMOND Martine
AI 0009	0 ha 16 a 70 ca	Mme VOCELLE (née REMOND) Claude, Mme MONNIER (née REMOND) Josseline, M. REMOND Patrice et Mme REMOND Martine
AI 0137	0 ha 78 a 48 ca	Mme VOCELLE (née REMOND) Claude, Mme MONNIER (née REMOND) Josseline, M. REMOND Patrice et Mme REMOND Martine
AI 0144	0 ha 60 a 60 ca	Mme VOCELLE (née REMOND) Claude, Mme MONNIER (née REMOND) Josseline, M. REMOND Patrice et Mme REMOND Martine
AI 0174	0 ha 36 a 58 ca	Mme VOCELLE (née REMOND) Claude, Mme MONNIER (née REMOND) Josseline, M. REMOND Patrice et Mme REMOND Martine
AI 0175	0 ha 33 a 30 ca	Mme VOCELLE (née REMOND) Claude, Mme MONNIER (née REMOND) Josseline, M. REMOND Patrice et Mme REMOND Martine
<b>Commune de BRIOD</b>		
ZA 0014	9 ha 03 a 80 ca	M. MARTIN Nicolas
<b>Commune de PERRIGNY</b>		
AN 0055	0 ha 16 a 80 ca	M. DESFARGES Jacques
AN 0054	0 ha 11 a 31 ca	M. DESFARGES Jacques
AN 0051	0 ha 07 a 82 ca	M. DESFARGES Jacques
AN 0050	0 ha 11 a 27 ca	M. DESFARGES Jacques
AN 0049	0 ha 05 a 20 ca	M. DESFARGES Jacques
AN 0048	0 ha 23 a 12 ca	M. DESFARGES Jacques
AN 0015	0 ha 07 a 60 ca	M. DESFARGES Jacques
AN 0021	0 ha 44 a 45 ca	M. DESFARGES Jacques
AN 0019	0 ha 13 a 43 ca	M. DESFARGES Jacques
AN 0208	0 ha 41 a 88 ca	M. DESFARGES Jacques
AN 0207	0 ha 12 a 02 ca	M. DESFARGES Jacques
AN 0010	0 ha 10 a 94 ca	M. DESFARGES Jacques
AN 0012	0 ha 14 a 42 ca	M. DESFARGES Jacques
AN 0009	0 ha 09 a 73 ca	M. DESFARGES Jacques
AN 0014	0 ha 07 a 52 ca	M. DESFARGES Jacques
AC 0125	0 ha 24 a 20 ca	M. DESFARGES Jacques
AC 0126	0 ha 16 a 20 ca	M. DESFARGES Jacques
AC 0127	0 ha 07 a 48 ca	M. DESFARGES Jacques

AC 0128	0 ha 06 a 34 ca	M. DESFARGES Jacques
AC 0133	0 ha 27 a 35 ca	M. DESFARGES Jacques
AO 0170	0 ha 25 a 30 ca	M. DESFARGES Jacques
AO 0171	0 ha 34 a 75 ca	M. DESFARGES Jacques
AO 0183	0 ha 07 a 54 ca	M. DESFARGES Jacques
AO 0182	0 ha 22 a 55 ca	M. DESFARGES Jacques
AO 0181	0 ha 13 a 91 ca	M. DESFARGES Jacques
AO 0180	0 ha 01 a 22 ca	M. DESFARGES Jacques
AO 0190	1 ha 04 a 93 ca	M. DESFARGES Jacques
AO 0219	0 ha 12 a 30 ca	M. DESFARGES Jacques
AO 0224	0 ha 03 a 26 ca	M. DESFARGES Jacques
AO 0225	0 ha 03 a 95 ca	M. DESFARGES Jacques
AO 0228	0 ha 25 a 97 ca	M. DESFARGES Jacques
AO 0239	0 ha 45 a 35 ca	M. DESFARGES Jacques
AO 0177	0 ha 01 a 39 ca	M. DESFARGES Jacques
AO 0011	0 ha 16 a 05 ca	M. DESFARGES Jacques



Direction départementale des territoires du Jura

BFC-2025-11-27-00016

accusé réception complet autorisation exploiter  
GAEC DES LONGS SENTIERS



**PRÉFET  
DU JURA**

*Liberté  
Égalité  
Fraternité*

**Direction  
départementale  
des territoires**

## Le directeur

Service Économie Agricole  
Bureau des sociétés et fonciers agricoles  
Affaire suivie par :  
Marie BOISSOT - Christelle VACELET  
Tél : 03 84 86 81 04 – 03 84 86 81 69  
Courriel : [marie.boissot@jura.gouv.fr](mailto:marie.boissot@jura.gouv.fr) –  
[christelle.vacelet@jura.gouv.fr](mailto:christelle.vacelet@jura.gouv.fr)

GAEC DES LONGS SENTIERS  
56 hameaux d'orcières  
39400 LONGCHAUMOIS

Lons-le-Saunier, le **27 NOV. 2025**

Messieurs,

Vous avez déposé auprès de mes services, le 20 novembre 2025 une demande d'autorisation d'exploiter pour 6 ha 89 a 20 ca sur la commune de LONGCHAUMOIS.

**Votre dossier a été enregistré complet au 20 novembre 2025.**

Le délai d'instruction de votre demande est de 4 mois, susceptible d'être prolongé à 6 mois, conformément à l'article R331-6 du Code Rural et de la Pêche Maritime, à compter de la date mentionnée ci-dessus. Durant ce délai, des informations supplémentaires sont susceptibles de vous être demandées, sans que cela puisse toutefois interrompre le délai d'instruction.

À défaut de notification d'une décision expresse au terme de ce délai, soit, au plus tard, **le 20 mars 2026, vous bénéficierez d'une autorisation implicite d'exploiter.**

Dans ce cas, vous aurez la possibilité de solliciter, auprès du service instructeur mentionné sous le présent timbre, une attestation, conformément aux dispositions de l'article L.232-3 du code des relations entre le public et l'administration.

**J'attire votre attention sur le fait que le présent accusé de réception de votre demande ne vous autorise pas à mettre en valeur les parcelles qui en font l'objet.**

Je vous prie d'agréer, Messieurs, l'expression de ma considération distinguée.

Le directeur départemental des territoires  
par délégation  
L'adjointe au chef du service économie agricole

  
Marie-FRAY

Direction départementale des territoires du Jura  
Adresse postale : 8 rue de la préfecture - CS 60648 - 39030 Lons-le-Saunier CEDEX  
Adresse physique : 4, rue du Curé Marion – 39030 Lons-le-Saunier  
Horaires d'ouverture 9h00-11h30 ou sur rendez-vous Tél : 03 84 86 80 00 - courriel : [ddt@jura.gouv.fr](mailto:ddt@jura.gouv.fr) – <http://www.jura.gouv.fr>

1/1

DEMANDEUR : GAEC DES LONGS SENTIERS  
DESCRIPTION DU PROJET : Agrandissement  
IDENTIFICATION DES BIENS :

Commune de LONGCHAUMOIS		
Réf. Cadastrale	Surface	Propriétaires
ZD 0052	2 ha 17 a 70 ca	COMMUNE DE LONGCHAUMOIS
ZD 0056	0 ha 09 a 70 ca	COMMUNE DE LONGCHAUMOIS
ZB 0129	4 ha 61 a 80 ca	COMMUNE DE LONGCHAUMOIS

Direction départementale des territoires du Jura

BFC-2025-12-12-00006

accusé réception complet autorisation exploiter  
GAEC DU BINAN



**PRÉFET  
DU JURA**

*Liberté  
Égalité  
Fraternité*

**Direction  
départementale  
des territoires**

## Le directeur

Service Économie Agricole  
Bureau des sociétés et fonciers agricoles  
Affaire suivie par :  
Marie BOISSOT - Christelle VACELET  
Tél : 03 84 86 81 04 – 03 84 86 81 69  
Courriel : [marie.boissot@jura.gouv.fr](mailto:marie.boissot@jura.gouv.fr) –  
[christelle.vacelet@jura.gouv.fr](mailto:christelle.vacelet@jura.gouv.fr)

GAEC DE BINAN  
146 chemin de Binan  
71480 CONDAL

Lons-le-Saunier, le 12 décembre 2025

Messieurs,

Vous avez déposé auprès dans mes services le 28 novembre 2025 une demande d'autorisation d'exploiter pour 4 ha 68 a 20 ca situés sur la commune de Les-Trois-Châteaux, exploités par M. BURDEYRON Jean-Luc.

**Votre dossier a été enregistré complet au 28 novembre 2025.**

Le délai d'instruction de votre demande est de 4 mois, susceptible d'être prolongé à 6 mois, conformément à l'article R331-6 du Code Rural et de la Pêche Maritime, à compter de la date mentionnée ci-dessus. Durant ce délai, des informations supplémentaires sont susceptibles de vous être demandées, sans que cela puisse toutefois interrompre le délai d'instruction.

À défaut de notification d'une décision expresse au terme de ce délai, soit, au plus tard, **le 28 mars 2026, vous bénéficierez d'une autorisation implicite d'exploiter.**

Dans ce cas, vous aurez la possibilité de solliciter, auprès du service instructeur mentionné sous le présent timbre, une attestation, conformément aux dispositions de l'article L.232-3 du code des relations entre le public et l'administration.

**J'attire votre attention sur le fait que le présent accusé de réception de votre demande ne vous autorise pas à mettre en valeur les parcelles qui en font l'objet.**

Je vous prie d'agréer, Messieurs, l'expression de ma considération distinguée.

Le directeur départemental des territoires  
par délégation  
L'adjointe au chef du service économie agricole

  
Marie FRAY

Direction départementale des territoires du Jura

Adresse postale : 8 rue de la préfecture - CS 60648 - 39030 Lons-le-Saunier CEDEX

Adresse physique : 4, rue du Curé Marion – 39030 Lons-le-Saunier

Horaires d'ouverture 9h00-11h30 ou sur rendez-vous Tél : 03 84 86 80 00 - courriel : [ddt@jura.gouv.fr](mailto:ddt@jura.gouv.fr) – <http://www.jura.gouv.fr>

1/1

DEMANDEUR : GAEC DE BINAN  
DESCRIPTION DU PROJET : Agrandissement  
IDENTIFICATION DES BIENS :

Commune de LES TROIS CHATEAUX		
Réf. Cadastrale	Surface	Propriétaires
ZA 0092	0 ha 20 a 80 ca	M. BURDEYRON Jean-Luc
ZA 0096	1 ha 46 a 80 ca	M. BURDEYRON Jean-Luc
ZA 0102	2 ha 39 a 40 ca	M. BURDEYRON Jean-Luc
ZA 0093	0 ha 31 a 20 ca	M. RORHER Jean-Marc
ZA 0095	0 ha 30 a 00 ca	M. MARECHAL Didier

Direction départementale des territoires du Jura

BFC-2025-10-30-00004

accusé réception complet autorisation exploiter  
GAEC PAGET EXPLOITATION



**PRÉFET  
DU JURA**

*Liberté  
Égalité  
Fraternité*

**Direction  
départementale  
des territoires**

## Le directeur

Service Économie Agricole  
Bureau des sociétés et fonciers agricoles  
Affaire suivie par :  
Marie BOISSOT - Christelle VACELET  
Tél : 03 84 86 81 04 – 03 84 86 81 69  
Courriel : [marie.boissot@jura.gouv.fr](mailto:marie.boissot@jura.gouv.fr) –  
[christelle.vacelet@jura.gouv.fr](mailto:christelle.vacelet@jura.gouv.fr)

GAEC PAGET EXPLOITATION  
20 RUE DE LA CONFRERIE  
39300 LOULLE

Lons-le-Saunier, le **30 OCT. 2025**

Messieurs,

Vous avez déposé auprès de mes services, le 22 septembre 2025 une demande d'autorisation d'exploiter pour 5 ha 01 a 27 ca sur la commune de LOULLE.

**Votre dossier a été enregistré complet au 23 octobre 2025.**

Le délai d'instruction de votre demande est de 4 mois, susceptible d'être prolongé à 6 mois, conformément à l'article R331-6 du Code Rural et de la Pêche Maritime, à compter de la date mentionnée ci-dessus. Durant ce délai, des informations supplémentaires sont susceptibles de vous être demandées, sans que cela puisse toutefois interrompre le délai d'instruction.

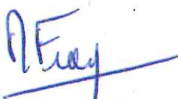
À défaut de notification d'une décision expresse au terme de ce délai, soit, au plus tard, **le 23 février 2026, vous bénéficierez d'une autorisation implicite d'exploiter.**

Dans ce cas, vous aurez la possibilité de solliciter, auprès du service instructeur mentionné sous le présent timbre, une attestation, conformément aux dispositions de l'article L.232-3 du code des relations entre le public et l'administration.

**J'attire votre attention sur le fait que le présent accusé de réception de votre demande ne vous autorise pas à mettre en valeur les parcelles qui en font l'objet.**

Je vous prie d'agréer, Messieurs, l'expression de ma considération distinguée.

Le directeur départemental des territoires  
par délégation  
L'adjointe au chef du service économie agricole

  
Marie FRAY

Direction départementale des territoires du Jura  
Adresse postale : 8 rue de la préfecture - CS 60648 - 39030 Lons-le-Saunier CEDEX  
Adresse physique : 4, rue du Curé Marion – 39030 Lons-le-Saunier  
Horaires d'ouverture 9h00-11h30 ou sur rendez-vous Tél : 03 84 86 80 00 - courriel : [ddt@jura.gouv.fr](mailto:ddt@jura.gouv.fr) – <http://www.jura.gouv.fr>  
1/1

DEMANDEUR : GAEC PAGET EXPLOITATION  
DESCRIPTION DU PROJET : Agrandissement  
IDENTIFICATION DES BIENS :

Commune de LOULLE		
Réf. Cadastrale	Surface	Propriétaires
ZA 0032	1 ha 45 a 00 ca	CEN FRANCHE-COMTE
ZA 0058	0 ha 57 a 40 ca	CEN FRANCHE-COMTE
ZA 0059	0 ha 34 a 45 ca	CEN FRANCHE-COMTE
ZA 0062	0 ha 82 a 42 ca	CEN FRANCHE-COMTE
ZA 0004	1 ha 82 a 00 ca	CEN FRANCHE-COMTE

Direction départementale des territoires du Jura

BFC-2025-10-30-00005

accusé réception complet autorisation exploiter  
ROUSSELOT-PAILLEY Françoise



**PRÉFET  
DU JURA**

*Liberté  
Égalité  
Fraternité*

**Direction  
départementale  
des territoires**

## Le directeur

Service Économie Agricole  
Bureau des sociétés et fonciers agricoles  
Affaire suivie par :  
Marie BOISSOT - Christelle VACELET  
Tél : 03 84 86 81 04 – 03 84 86 81 69  
Courriel : [marie.boissot@jura.gouv.fr](mailto:marie.boissot@jura.gouv.fr) –  
[christelle.vacelet@jura.gouv.fr](mailto:christelle.vacelet@jura.gouv.fr)

Mme ROUSSELOT-PAILLEY Françoise  
2 rue principale  
39800 MIERY

Lons-le-Saunier, le **30 OCT. 2025**

Madame,

Vous avez déposé auprès de mes services, le 24 octobre 2025 une demande d'autorisation d'exploiter pour 0 ha 44 a 80 ca sur la commune de LAVIGNY et exploités par M. ROUSSELOT-PAILLEY Christophe.

**Votre dossier a été enregistré complet au 24 octobre 2025.**

Le délai d'instruction de votre demande est de 4 mois, susceptible d'être prolongé à 6 mois, conformément à l'article R331-6 du Code Rural et de la Pêche Maritime, à compter de la date mentionnée ci-dessus. Durant ce délai, des informations supplémentaires sont susceptibles de vous être demandées, sans que cela puisse toutefois interrompre le délai d'instruction.


À défaut de notification d'une décision expresse au terme de ce délai, soit, au plus tard, **le 24 février 2026, vous bénéficierez d'une autorisation implicite d'exploiter.**

Dans ce cas, vous aurez la possibilité de solliciter, auprès du service instructeur mentionné sous le présent timbre, une attestation, conformément aux dispositions de l'article L.232-3 du code des relations entre le public et l'administration.

**J'attire votre attention sur le fait que le présent accusé de réception de votre demande ne vous autorise pas à mettre en valeur les parcelles qui en font l'objet.**

Je vous prie d'agréer, Madame, l'expression de ma considération distinguée.

Le directeur départemental des territoires  
par délégation  
L'adjointe au chef du service économie agricole

  
Marie FRAY

Direction départementale des territoires du Jura  
Adresse postale : 8 rue de la préfecture - CS 60648 - 39030 Lons-le-Saunier CEDEX  
Adresse physique : 4, rue du Curé Marion – 39030 Lons-le-Saunier  
Horaires d'ouverture 9h00-11h30 ou sur rendez-vous Tél : 03 84 86 80 00 - courriel : [ddt@jura.gouv.fr](mailto:ddt@jura.gouv.fr) – <http://www.jura.gouv.fr>

1/1

DEMANDEUR : Mme ROUSSELOT-PAILLEY Françoise  
DESCRIPTION DU PROJET : Agrandissement  
IDENTIFICATION DES BIENS :

Commune de LAVIGNY		
Réf. Cadastrale	Surface	Propriétaires
AE 0031	0 ha 44 a 80 ca	Mme ROUSSELOT-PAILLEY Françoise

Direction départementale des territoires du Jura

BFC-2025-12-15-00024

accusé réception complet autorisation exploiter  
SCEA DU PRE RANFROY



**PRÉFET  
DU JURA**

*Liberté  
Égalité  
Fraternité*

**Direction  
départementale  
des territoires**

## Le directeur

Service Économie Agricole

Bureau des sociétés et fonciers agricoles

Affaire suivie par : Mesdames VACELET Christelle et  
BOISSOT Marie

Tél : 03 84 86 81 69 – 03 84 86 81 04

Courriel : [ddt-structures@jura.gouv.fr](mailto:ddt-structures@jura.gouv.fr)

SCEA DU PRE RANFROY

19 rue le pont boudot

39140 VILLVIEUX

Lons-le-Saunier, le **15 DEC. 2025**

Messieurs,

Vous avez déposé auprès de mes services, le 21 novembre 2025 une demande d'autorisation d'exploiter pour 95 ha 95 a 94 ca sur les communes de LARNAUD, VILLEVIEUX et ARLAY , exploités la SCEA CHALUMEAU.

**Votre dossier a été enregistré complet au 21 novembre 2025.**

Le délai d'instruction de votre demande est de 4 mois, susceptible d'être prolongé à 6 mois, conformément à l'article R331-6 du Code Rural et de la Pêche Maritime, à compter de la date mentionnée ci-dessus. Durant ce délai, des informations supplémentaires sont susceptibles de vous être demandées, sans que cela puisse toutefois interrompre le délai d'instruction.

À défaut de notification d'une décision expresse au terme de ce délai, soit, au plus tard, **le 21 mars 2026, vous bénéficierez d'une autorisation implicite d'exploiter.**

Dans ce cas, vous aurez la possibilité de solliciter, auprès du service instructeur mentionné sous le présent timbre, une attestation, conformément aux dispositions de l'article L.232-3 du code des relations entre le public et l'administration.

**J'attire votre attention sur le fait que le présent accusé de réception de votre demande ne vous autorise pas à mettre en valeur les parcelles qui en font l'objet.**

Je vous prie d'agréer, Messieurs, l'expression de ma considération distinguée.

Le directeur départemental des territoires  
par délégation  
L'adjointe au chef du service économie agricole

  
Marie FRAY

Direction départementale des territoires du Jura

Adresse postale : 8 rue de la préfecture - CS 60648 - 39030 Lons-le-Saunier CEDEX

Adresse physique : 4, rue du Curé Marion – 39030 Lons-le-Saunier

Horaires d'ouverture 9h00-11h30 ou sur rendez-vous Tél : 03 84 86 80 00 - courriel : [ddt@jura.gouv.fr](mailto:ddt@jura.gouv.fr) – <http://www.jura.gouv.fr>

1/1

DEMANDEUR : SCEA DU PRE RANFROY  
 DESCRIPTION DU PROJET : Agrandissement  
 IDENTIFICATION DES BIENS :

<b>Commune de LARNAUD</b>		
Réf. Cadastrale	Surface	Propriétaires
ZC 0036	7 ha 88 a 50 ca	SCI DE LA PETITE FIN
ZC 0037	1 ha 65 a 20 ca	SCI DE LA PETITE FIN
ZC 0039	0 ha 32 a 90 ca	SCI DE LA PETITE FIN
ZC 0043	2 ha 83 a 80 ca	SCI DE LA PETITE FIN
ZC 0044	2 ha 34 a 90 ca	SCI DE LA PETITE FIN
ZC 0056	0 ha 64 a 64ca	SCI DE LA PETITE FIN
ZC 0006	1 ha 40 a 20 ca	ECLAT régie EAU
ZC 0007	2 ha 96 a 10 ca	ECLAT régie EAU
ZC 0008	0 ha 46 a 40 ca	ECLAT régie EAU
ZC 0009	0 ha 73 a 50 ca	ECLAT régie EAU
ZC 0010	1 ha 33 a 50 ca	ECLAT régie EAU
<b>Commune de VILLEVIEUX</b>		
ZH 0039	0 ha 84 a 50 ca	Association Foncière de Villevieux
ZH 0088	4 ha 65 a 85 ca	ECLAT régie EAU
ZH 0089	11 ha 80 a 15 ca	ECLAT régie EAU
ZH 0090	5 ha 07 a 25 ca	ECLAT régie EAU
ZH 0091	16 ha 17 a 45 ca	ECLAT régie EAU
<b>Commune de ARLAY</b>		
AB 0167	0 ha 07 a 02 ca	GFA DOMAINE DU CHATEAU D'ARLAY ET DE PROBY
AB 0168	2 ha 87 a 20 ca	GFA DOMAINE DU CHATEAU D'ARLAY ET DE PROBY
ZE 0111	7 ha 69 a 37 ca	GFA DOMAINE DU CHATEAU D'ARLAY ET DE PROBY
ZH 0101	8 ha 04 a 72 ca	GFA DOMAINE DU CHATEAU D'ARLAY ET DE PROBY
ZH 0109	0 ha 02 a 01 ca	GFA DOMAINE DU CHATEAU D'ARLAY ET DE PROBY
ZI 0007	0 ha 08 a 80 ca	GFA DOMAINE DU CHATEAU D'ARLAY ET DE PROBY
ZI 0020	4 ha 79 a 85 ca	GFA DOMAINE DU CHATEAU D'ARLAY ET DE PROBY
ZI 0022	1 ha 18 a 63 ca	GFA DOMAINE DU CHATEAU D'ARLAY ET DE PROBY
ZI 0023	2 ha 27 a 26 ca	GFA DOMAINE DU CHATEAU D'ARLAY ET DE PROBY
ZI 0027	2 ha 26 a 10 ca	GFA DOMAINE DU CHATEAU D'ARLAY ET DE PROBY
ZN 0008	5 ha 50 a 18 ca	GFA DOMAINE DU CHATEAU D'ARLAY ET DE PROBY

Direction départementale des territoires du Jura

BFC-2026-04-01-00006

décision de modification favorable autorisation  
exploiter EARL LE POTAGER



**PRÉFET  
DE LA RÉGION  
BOURGOGNE-  
FRANCHE-COMTÉ**

*Liberté  
Égalité  
Fraternité*

**Direction régionale de l'alimentation,  
de l'agriculture et de la forêt**

**Service régional de l'économie agricole et forestière**

Affaire suivie par : FRAY Marie et BOISSOT Marie

Tél : 03 84 86 81 05 – 03 84 86 81 04

mél : marie.boissot@jura.gouv.fr

foncier.draaf-bourgogne-franche-comte@agriculture.gouv.fr

Dijon, le 01/04/2026

**Arrêté N°**

**modifiant l'arrêté N°BFC-2025-07-04-00017 du 4 juillet 2025 et portant autorisation d'exploiter au titre du contrôle des structures agricoles au bénéfice de l'EARL LE POTAGER**

**VU** le Code rural et de la pêche maritime et notamment ses articles L.312.1, L.331.1 à L.331.10, R.312.1 à R.312.3 et R.331.1 à R.331.12 relatifs au contrôle des structures des exploitations agricoles ;

**VU** le Code des relations entre le public et l'administration et notamment ses articles L.243-1 et suivants ;

**VU** l'arrêté préfectoral n° DRAAF/SREA-2024-21 du 12/09/2024 portant schéma directeur régional des exploitations agricoles pour la région Bourgogne-Franche-Comté ;

**VU** l'arrêté préfectoral n° 26-21 BAG du 2 mars 2026 portant délégation de signature à Monsieur Björn DESMET, directeur régional de l'alimentation, de l'agriculture et de la forêt de Bourgogne-Franche-Comté, pour les compétences administratives générales ;

**VU** la demande déposée et appréciée complète le 27 mars 2025 à la DDT du JURA concernant :

DEMANDEUR	NOM	<b>EARL LE POTAGER</b>
	Commune	CHOISEY (39100)
CARACTÉRISTIQUES DE LA DEMANDE	Cédants	M. DAUBIGNEY Philippe
	Surface demandée	50 ha 85 a 93 ca dont 10 ha 98 a 60 ca en concurrence
	Dans les communes	MOLAY (39500), SAINT-AUBIN (39410), TAVAUUX (39500)

**VU** l'arrêté N°BFC-2025-07-04-00017 du 4 juillet 2025 portant autorisation partielle d'exploiter au titre du contrôle des structures agricoles à l'EARL LE POTAGER ;

Direction régionale de l'alimentation, de l'agriculture et de la forêt

4 bis rue Hoche – BP 87865 – 21078 Dijon Cedex

tél : 03 39 59 40 00 - mèl : [foncier.draaf-bourgogne-franche-comte@agriculture.gouv.fr](mailto:foncier.draaf-bourgogne-franche-comte@agriculture.gouv.fr)

**VU** l'arrêté N°BFC-2025-07-04-00016 du 4 juillet 2025 portant autorisation partielle d'exploiter au titre du contrôle des structures agricoles à l'EARL LE PELLETON ;

**VU** le courrier reçu le 2 mars 2026 à la Direction départementale des territoires du JURA par lequel l'EARL LE PELLETON indique ne plus vouloir bénéficier de son autorisation d'exploiter obtenue sur 6 ha 55 a 30 ca par arrêté n°BFC-2025-07-04-00016 en date du 04/07/2025 ;

**CONSIDÉRANT** que l'opération présentée par le demandeur, constituant **un agrandissement**, est soumise à AUTORISATION PRÉALABLE D'EXPLOITER en application de l'article L331-2 alinéa 2° du Code rural et de la pêche maritime, compte tenu que la surface totale que le demandeur envisage de mettre en valeur excède le seuil fixé par le Schéma Directeur Régional des Exploitations Agricoles ;

**CONSIDÉRANT** que la demande déposée complète le 27 mars 2025 par l'EARL LE POTAGER s'est vue opposer un refus pour une surface de 6 ha 55 a 30 ca, au regard de l'article L.331-3-1 du Code rural et de la pêche maritime au motif qu'il existe un candidat à la reprise répondant à un rang de priorité supérieur au regard du SDREA de Bourgogne-Franche-Comté ;

**CONSIDÉRANT** que l'EARL LE PELLETON a indiqué renoncer à l'autorisation d'exploiter obtenue le 04 juillet 2025 ;

**CONSIDÉRANT** par conséquent, que la demande de l'EARL LE POTAGER ne présente plus de concurrence, et par conséquent plus de motif de refus prévus à l'article L.331-3-1 du Code rural et de la pêche maritime ;

**CONSIDÉRANT** que, aux termes de l'article L.243-1 du Code des relations entre le public et l'administration, « *Un acte réglementaire ou un acte non réglementaire non créateur de droits peut, pour tout motif et sans condition de délai, être modifié ou abrogé sous réserve, le cas échéant, de l'édition de mesures transitoires dans les conditions prévues à l'article L. 221-6.* » ;

**CONSIDÉRANT** qu'en conséquence, il convient de modifier l'arrêté préfectoral N°BFC-2025-07-04-00017 du 4 juillet 2025 en ce qu'il refuse l'autorisation d'exploiter à l'EARL LE POTAGER sur une surface de 06 ha 55 a 30 ca, pour laquelle il n'existe plus de motifs de refus ;

Sur proposition du Directeur régional de l'alimentation, de l'agriculture et de la forêt de la région Bourgogne-Franche-Comté :

## ARRÊTE

### ARTICLE 1 :

L'article 1<sup>er</sup> de l'arrêté N°BFC-2025-07-04-00017 du 4 juillet 2025 portant autorisation partielle d'exploiter au titre du contrôle des structures agricoles à l'encontre de l'EARL LE POTAGER est modifié comme suit :

Direction régionale de l'alimentation, de l'agriculture et de la forêt  
4 bis rue Hoche – BP 87865 – 21078 Dijon Cedex  
tél : 03 39 59 40 00 - mèl : foncier.draaf-bourgogne-franche-comte@agriculture.gouv.fr

**L'EARL LE POTAGER est autorisée** à exploiter les parcelles suivantes situées sur le territoire de la commune de TAVAUX rattachée au département du JURA :

Référence Cadastre commune de TAVAUX	Surface
ZB 0021	1 ha 89 a 70 ca
ZB 0024	1 ha 82 a 70 ca
ZH 0037	0 ha 42 a 30 ca
ZH 0039	2 ha 40 a 60 ca

Soit une surface totale de **6 ha 55 a 30 ca**.

**ARTICLE 2 :**

Les autres articles de l'arrêté préfectoral N°BFC-2025-07-04-00017 du 4 juillet 2025 portant autorisation partielle d'exploiter au titre du contrôle des structures agricoles à l'encontre de l'EARL LE POTAGER demeurent inchangés.

**ARTICLE 3 :**

La présente décision peut faire l'objet d'un recours devant la juridiction administrative territorialement compétente dans un délai de deux mois à compter de sa notification.

**ARTICLE 4 :**

Le Directeur régional de l'alimentation, de l'agriculture et de la forêt de la région Bourgogne-Franche-Comté et le directeur départemental des territoires du JURA sont chargés, chacun en ce qui les concerne, de l'exécution du présent arrêté qui sera notifié au demandeur ainsi qu'aux propriétaires des parcelles, transmis pour affichage à la commune concernée et publié au recueil des actes administratifs de la préfecture de la région Bourgogne-Franche-Comté.

Pour le préfet de la région Bourgogne-Franche-Comté  
et par subdélégation,

Le Directeur Régional Adjoint  
de l'Alimentation,  
de l'Agriculture, et de la Forêt

Christophe BLANC





Direction départementale des territoires du Jura

BFC-2026-04-01-00005

décision favorable autorisation exploiter GAEC  
DU BOIS JOLI



**PRÉFET  
DE LA RÉGION  
BOURGOGNE-  
FRANCHE-COMTÉ**

*Liberté  
Égalité  
Fraternité*

**Direction régionale de l'alimentation,  
de l'agriculture et de la forêt**

**Service régional de l'économie agricole et forestière**

Affaire suivie par : FRAY Marie et BOISSOT Marie

Tél : 03 84 86 81 05 – 03 84 86 81 04

mél : marie.boissot@jura.gouv.fr

foncier.draaf-bourgogne-franche-comte@agriculture.gouv.fr

Dijon, le 01/04/2026

**Arrêté N°  
portant autorisation d'exploiter au titre du contrôle des structures agricoles**

**VU** le Code rural et de la pêche maritime et notamment ses articles L.312.1, L.331.1 à L.331.10, R.312.1 à R.312.3 et R.331.1 à R.331.12 relatifs au contrôle des structures des exploitations agricoles ;

**VU** l'arrêté préfectoral n° DRAAF/SREA-2024-21 du 12/09/2024 portant schéma directeur régional des exploitations agricoles pour la région Bourgogne-Franche-Comté ;

**VU** l'arrêté préfectoral n° 26-21 BAG du 2 mars 2026 portant délégation de signature à Monsieur Björn DESMET, directeur régional de l'alimentation, de l'agriculture et de la forêt de Bourgogne-Franche-Comté, pour les compétences administratives générales ;

**VU** la demande déposée et appréciée complète le 19 décembre 2025 à la DDT de JURA concernant :

DEMANDEUR	NOM Commune	<b>GAEC DU BOIS JOLI</b> FAY-EN-MONTAGNE (39800)
CARACTÉRISTIQUES DE LA DEMANDE	Cédant Surface demandée Dans la commune	M. CRINQUAND Jean-Pierre <b>19 ha 20 a 79 ca</b> HAUTEROCHE (39570 - GRANGES-SUR-BAUMES)

**CONSIDÉRANT** que l'opération présentée par le demandeur, constituant un agrandissement, est soumise à **AUTORISATION PRÉALABLE D'EXPLOITER** en application de l'article L331-2 alinéa 2° du Code rural et de la pêche maritime, compte tenu que la surface totale que le demandeur envisage de mettre en valeur excède le seuil fixé par le schéma Directeur Régional des Exploitations Agricoles ;

**CONSIDÉRANT** qu'aucune demande concurrente n'a été présentée au terme du délai de publicité fixé au 9 mars 2026 ;

Direction régionale de l'alimentation, de l'agriculture et de la forêt  
4 bis rue Hoche – BP 87865 – 21078 Dijon Cedex  
tél : 03 39 59 40 00 - mél : foncier.draaf-bourgogne-franche-comte@agriculture.gouv.fr

Sur proposition du Directeur régional de l'alimentation, de l'agriculture et de la forêt de la région Bourgogne-Franche-Comté :

## ARRÊTE

### ARTICLE 1 :

Le **GAEC DU BOIS JOLI** est autorisé à exploiter les parcelles suivantes situées sur le territoire de commune de HAUTEROUCHE (39570), rattachée au département du JURA ;

Référence Cadastre commune de HAUTEROUCHE (GRANGES-SUR-BAUMES)	Surface
ZE 0015	8 ha 16 a 57 ca
ZE 0049	3 ha 63 a 89 ca
ZH 0076	7 ha 40 a 33 ca

Soit une surface totale de 19 ha 20 a 79 ca.

### ARTICLE 2 :

La présente décision peut faire l'objet d'un recours devant la juridiction administrative territorialement compétente dans un délai de deux mois à compter de sa notification.


### ARTICLE 3 :

Le Directeur régional de l'alimentation, de l'agriculture et de la forêt de la région Bourgogne-Franche-Comté et le Directeur départemental des territoires du JURA sont chargés, chacun en ce qui les concerne, de l'exécution du présent arrêté qui sera notifié au demandeur ainsi qu'aux propriétaires des parcelles, transmis pour affichage à la commune concernée et publié au recueil des actes administratifs de la préfecture de la région Bourgogne-Franche-Comté.

Pour le Préfet de la région Bourgogne-Franche-Comté  
et par subdélégation,

Le Directeur Régional Adjoint  
de l'Alimentation,  
de l'Agriculture, et de la Forêt

Christophe BLANC



Direction régionale de l'alimentation, de l'agriculture et de la forêt  
4 bis rue Hoche - BP 87865 - 21078 Dijon Cedex  
tél : 03 39 59 40 00 - mèl : foncier.draaf-bourgogne-franche-comte@agriculture.gouv.fr

Direction départementale des territoires du Jura

BFC-2026-03-31-00011

décision favorable autorisation exploiter GAEC  
DU BELVEDERE



**PRÉFET  
DE LA RÉGION  
BOURGOGNE-  
FRANCHE-COMTÉ**

*Liberté  
Égalité  
Fraternité*

**Direction régionale de l'alimentation,  
de l'agriculture et de la forêt**

**Service régional de l'économie agricole et forestière**

Affaire suivie par : FRAY Marie et BOISSOT Marie

Tél : 03 84 86 81 05 – 03 84 86 81 04

mél : marie.boissot@jura.gouv.fr

foncier.draaf-bourgogne-franche-comte@agriculture.gouv.fr

Dijon, le 31/03/2026

**Arrêté N°  
portant autorisation d'exploiter au titre du contrôle des structures agricoles**

**VU** le Code rural et de la pêche maritime et notamment ses articles L.312.1, L.331.1 à L.331.10, R.312.1 à R.312.3 et R.331.1 à R.331.12 relatifs au contrôle des structures des exploitations agricoles ;

**VU** l'arrêté préfectoral n° DRAAF/SREA-2024-21 du 12/09/2024 portant schéma directeur régional des exploitations agricoles pour la région Bourgogne-Franche-Comté ;

**VU** l'arrêté préfectoral n° 26-21 BAG du 2 mars 2026 portant délégation de signature à Monsieur Björn DESMET, directeur régional de l'alimentation, de l'agriculture et de la forêt de Bourgogne-Franche-Comté, pour les compétences administratives générales ;

**VU** la demande déposée et appréciée complète le 3 février 2026 à la DDT du JURA concernant :

<b>DEMANDEUR</b>	<b>NOM</b>	<b>GAEC DU BELVEDERE</b>
	Commune	39190 GIZIA
<b>CARACTÉRISTIQUES DE LA DEMANDE</b>	Cédant	GAEC DU CHAMP CARRAT
	Surface demandée	26 ha 40 a 26 ca
	Dans la commune	CHEVREUX (39190), CUISEAUX (71480)

**VU** l'autorisation d'exploiter obtenue par l'EARL AGRO GF en date du 13/02/2026 pour une surface de 203,87 ha ;

**CONSIDÉRANT** que l'opération présentée par le demandeur, constituant un agrandissement est soumise à **AUTORISATION PRÉALABLE D'EXPLOITER** en application de l'article L331-2 alinéa 2 du Code rural et de la pêche maritime, compte tenu que la surface totale que le demandeur envisage de mettre en valeur excède le seuil fixé par le Schéma Directeur Régional des Exploitations Agricoles ;

Direction régionale de l'alimentation, de l'agriculture et de la forêt

4 bis rue Hoche – BP 87865 – 21078 Dijon Cedex

tél : 03 39 59 40 00 - mél : foncier.draaf-bourgogne-franche-comte@agriculture.gouv.fr

Site internet : <http://draaf.bourgogne-franche-comte.agriculture.gouv.fr/>

1/5

**CONSIDÉRANT** que le terme du délai de publicité de la demande de l'EARL AGRO GF était fixé au 15/12/2025 ;

**CONSIDÉRANT** que la demande présentée par le GAEC DU BELVEDERE est successive à la demande de l'EARL AGRO GF pour une surface totale de 26 ha 40 a 26 ca ;

**CONSIDÉRANT** que, au regard du SDREA de Bourgogne-Franche-Comté, l'ordre de priorité des candidats s'établit comme suit :

- la demande du **GAEC DU BELVEDERE** a été déposée dans le cadre de l'agrandissement, en priorité 2 après reprise :

- SAU pondérée /UTA après reprise supérieure à 110 ha /UTA et inférieure à 165 ha/UTA (119 ha 18 a 90 ca/UTA) ;

- distance vis-à-vis du siège d'exploitation inférieur à 10 km ;

- la demande de **L'EARL AGRO GF** a été déposée dans le cadre de l'installation, en priorité 5 après reprise :

- SAU pondérée /UTA après reprise supérieure à 220 ha /UTA (402 ha 10 a 24 ca/UTA) ;

**CONSIDÉRANT** qu'au regard du SDREA de Bourgogne-Franche-Comté, la demande du GAEC DU BELVEDERE répond à un ordre de **priorité supérieur** à celui de la demande de l'EARL AGRO GF ;

Sur proposition du Directeur régional de l'alimentation, de l'agriculture et de la forêt de la région Bourgogne-Franche-Comté :

## ARRÊTE

### ARTICLE 1 :

**Le GAEC DU BELVEDERE est autorisé** à exploiter les parcelles suivantes situées sur le territoire des communes de CHEVREUX (39190), CUISEAUX (71480) rattachées au département du JURA :

Référence Cadastre commune de CHEVREUX	Surface
A 0932	0 ha 32 a 80 ca
A 0941	0 ha 30 a 30 ca
A 0969	0 ha 19 a 10 ca
A 0970	0 ha 35 a 70 ca
A 0971	0 ha 03 a 00 ca
A 0974	0 ha 05 a 55 ca
A 0975	0 ha 02 a 65 ca
A 0976	0 ha 14 a 20 ca
A 0982	0 ha 14 a 00 ca
A 0986	0 ha 26 a 30 ca

Direction régionale de l'alimentation, de l'agriculture et de la forêt

4 bis rue Hoche – BP 87865 – 21078 Dijon Cedex

tél : 03 39 59 40 00 - mèl : foncier.draaf-bourgogne-franche-comte@agriculture.gouv.fr

Site internet : <http://draaf.bourgogne-franche-comte.agriculture.gouv.fr/>

2/5

A 0977	0 ha 22 a 70 ca
A 0985	0 ha 16 a 15 ca
A 0981	0 ha 11 a 80 ca
A 0978	0 ha 05 a 60 ca
A 0980	0 ha 27 a 65 ca
A 0987	0 ha 51 a 30 ca
A 0988	0 ha 06 a 10 ca
A 0989	0 ha 07 a 30 ca
A 0990	0 ha 29 a 00 ca
A 1007 en partie	0 ha 64 a 55 ca
A 0858	0 ha 11 a 48 ca
A 0859	0 ha 24 a 70 ca
A 0860	0 ha 19 a 40 ca
A 0861	0 ha 27 a 78 ca
A 0862	0 ha 39 a 58 ca
A 0938	0 ha 23 a 70 ca
A 0942	0 ha 80 a 45 ca
A 0948	0 ha 15 a 30 ca
A 0951	0 ha 03 a 60 ca
A 0952	0 ha 03 a 40 ca
A 0954	0 ha 06 a 90 ca
A 0957	0 ha 34 a 70 ca
A 0958	0 ha 04 a 70 ca
A 0959	0 ha 09 a 00 ca
A 0961	0 ha 17 a 80 ca
A 0963	0 ha 65 a 15 ca
A 0966	0 ha 03 a 30 ca
A 0967	0 ha 36 a 80 ca
A 0968	0 ha 17 a 30 ca
A 0972	0 ha 10 a 35 ca
A 0984	0 ha 00 a 65 ca
A 0949	0 ha 11 a 00 ca
A 0953	0 ha 46 a 80 ca
A 0962	0 ha 10 a 90 ca
<b>Référence Cadastre commune de CUISEAUX</b>	<b>Surface</b>
AS 0084	0 ha 08 a 79 ca
AS 0086	0 ha 14 a 40 ca
AS 0089	0 ha 61 a 30 ca

Direction régionale de l'alimentation, de l'agriculture et de la forêt  
4 bis rue Hoche – BP 87865 – 21078 Dijon Cedex  
tél : 03 39 59 40 00 - mèl : foncier.draaf-bourgogne-franche-comte@agriculture.gouv.fr  
Site internet : <http://draaf.bourgogne-franche-comte.agriculture.gouv.fr/>

3/5

AS 0091	0 ha 43 a 64 ca
AS 0096	2 ha 50 a 80 ca
AS 0098	0 ha 64 a 67 ca
AS 0105 en partie	0 ha 35 a 23 ca
AS 0132	0 ha 73 a 27 ca
AS 0135	0 ha 25 a 79 ca
AS 0136	0 ha 09 a 29 ca
AS 0133	0 ha 12 a 35 ca
AS 0134	0 ha 14 a 99 ca
AS 0137	0 ha 06 a 72 ca
AS 0093	0 ha 63 a 80 ca
AS 0064	0 ha 16 a 44 ca
AS 0069	0 ha 30 a 60 ca
AS 0070	0 ha 49 a 10 ca
AS 0074	0 ha 06 a 74 ca
AS 0075	0 ha 06 a 90 ca
AS 0077	0 ha 06 a 82 ca
AS 0080	0 ha 10 a 39 ca
AS 0124	1 ha 74 a 60 ca
AS 0085	0 ha 21 a 80 ca
AS 0087	1 ha 43 a 20 ca
AS 0088	0 ha 29 a 90 ca
AS 0090	0 ha 62 a 00 ca
AS 0097	0 ha 33 a 37 ca
AS 0101	0 ha 13 a 94 ca
AS 0104	1 ha 26 a 13 ca
AS 0004	0 ha 51 a 30 ca
AS 0008	0 ha 18 a 10 ca
AS 0063	0 ha 68 a 70 ca
AS 0072	0 ha 63 a 73 ca
AS 0073	0 ha 22 a 57 ca
AS 0076	0 ha 28 a 00 ca
AS 0079	0 ha 20 a 40 ca

**Soit une surface totale de 26 ha 40 a 26 ca.**

**ARTICLE 2:**

La présente décision peut faire l'objet d'un recours devant la juridiction administrative territorialement compétente dans un délai de deux mois à compter de sa notification.

Direction régionale de l'alimentation, de l'agriculture et de la forêt  
4 bis rue Hoche – BP 87865 – 21078 Dijon Cedex  
tél : 03 39 59 40 00 - mèl : foncier.draaf-bourgogne-franche-comte@agriculture.gouv.fr  
Site internet : <http://draaf.bourgogne-franche-comte.agriculture.gouv.fr/>

**ARTICLE 3 :**

Le Directeur régional de l'alimentation, de l'agriculture et de la forêt de la région Bourgogne-Franche-Comté et le directeur départemental des territoires du JURA sont chargés, chacun en ce qui les concerne, de l'exécution du présent arrêté qui sera notifié au demandeur ainsi qu'aux propriétaires des parcelles, transmis pour affichage aux communes concernées et publié au recueil des actes administratifs de la préfecture de la région Bourgogne-Franche-Comté.

Pour le Préfet de la région Bourgogne-Franche-Comté  
et par subdélégation,

Le Directeur Régional Adjoint  
de l'Alimentation,  
de l'Agriculture, et de la Forêt

**Christophe BLANC**

A handwritten signature in black ink, appearing to be 'CB', is written over a horizontal line that extends across the page.

Direction régionale de l'alimentation, de l'agriculture et de la forêt  
4 bis rue Hoche – BP 87865 – 21078 Dijon Cedex  
tél : 03 39 59 40 00 - mèl : foncier.draaf-bourgogne-franche-comte@agriculture.gouv.fr  
Site internet : <http://draaf.bourgogne-franche-comte.agriculture.gouv.fr/>

5/5



Direction départementale des territoires du Jura

BFC-2026-03-31-00012

décision favorable autorisation exploiter NICOT  
Gwendoline



**PRÉFET  
DE LA RÉGION  
BOURGOGNE-  
FRANCHE-COMTÉ**

*Liberté  
Égalité  
Fraternité*

**Direction régionale de l'alimentation,  
de l'agriculture et de la forêt**

**Service régional de l'économie agricole et forestière**

Affaire suivie par : FRAY Marie et BOISSOT Marie

Tél : 03 84 86 81 05 – 03 84 86 81 04

mél : marie.boissot@jura.gouv.fr

foncier.draaf-bourgogne-franche-comte@agriculture.gouv.fr

Dijon, le 31/03/2026

**Arrêté N°  
portant autorisation d'exploiter au titre du contrôle des structures agricoles**

**VU** le Code rural et de la pêche maritime et notamment ses articles L.312.1, L.331.1 à L.331.10, R.312.1 à R.312.3 et R.331.1 à R.331.12 relatifs au contrôle des structures des exploitations agricoles ;

**VU** l'arrêté préfectoral n° DRAAF/SREA-2024-21 du 12/09/2024 portant schéma directeur régional des exploitations agricoles pour la région Bourgogne-Franche-Comté ;

**VU** l'arrêté préfectoral n° 26-21 BAG du 2 mars 2026 portant délégation de signature à Monsieur Björn DESMET, directeur régional de l'alimentation, de l'agriculture et de la forêt de Bourgogne-Franche-Comté, pour les compétences administratives générales ;

**VU** la demande déposée et appréciée complète le 26 janvier 2026 à la DDT du JURA concernant :

DEMANDEUR	NOM	<b>Mme NICOT Gwendoline</b>
	Commune	39190 CHEVREUX
CARACTÉRISTIQUES DE LA DEMANDE	Cédant	GAEC DU CHAMP CARRAT
	Surface demandée	10 ha 34 a 65 ca
	Dans la commune	CHEVREUX (39190), CUISEUX (71480)

**VU** l'autorisation d'exploiter obtenue par l'EARL AGRO GF en date du 13/02/2026 pour une surface de 203,87 hectares ;

**CONSIDÉRANT** que l'opération présentée par le demandeur, constituant une installation, est soumise à **AUTORISATION PRÉALABLE D'EXPLOITER**, en application de l'article L331-2 alinéa 1 du Code rural et de la pêche maritime, compte tenu que la surface totale que le demandeur envisage de mettre en valeur excède le seuil fixé par le Schéma Directeur Régional des Exploitations Agricoles ;

Direction régionale de l'alimentation, de l'agriculture et de la forêt

4 bis rue Hoche – BP 87865 – 21078 Dijon Cedex

tél : 03 39 59 40 00 - mèl : foncier.draaf-bourgogne-franche-comte@agriculture.gouv.fr

Site internet : <http://draaf.bourgogne-franche-comte.agriculture.gouv.fr/>

1/3

**CONSIDÉRANT** que le terme du délai de publicité de la demande de l'EARL AGRO GF était fixé au 15/12/2025 ;

**CONSIDÉRANT** que la demande présentée par Mme NICOT Gwendoline est successive à la demande de l'EARL AGRO GF, réputée complète le 13/10/2025, pour une surface totale de 10 ha 34 a 65 ca ;

**CONSIDÉRANT** que, au regard du SDREA de Bourgogne-Franche-Comté, l'ordre de priorité des candidats s'établit comme suit :

- la demande de Mme NICOT Gwendoline a été déposée dans le cadre de l'installation, en priorité 1 après reprise :
  - SAU pondérée /UTA après reprise inférieure à 110 ha /UTA (25 ha 86 a 65 ca/UTA) ;
  
- la demande de L'EARL AGRO GF a été déposée dans le cadre de l'installation, en priorité 5 après reprise :
  - SAU pondérée /UTA après reprise supérieure à 220 ha /UTA (402 ha 10 a 24 ca/UTA) ;

**CONSIDÉRANT** qu'au regard du SDREA de Bourgogne-Franche-Comté, la demande de Mme NICOT Gwendoline répond à un ordre de **priorité supérieur** à celui de la demande de l'EARL AGRO GF ;

Sur proposition du Directeur régional de l'alimentation, de l'agriculture et de la forêt de la région Bourgogne-Franche-Comté :

## ARRÊTE

### ARTICLE 1 :

**Mme NICOT Gwendoline est autorisée** à exploiter les parcelles suivantes situées sur le territoire des communes de CHEVREUX (39190), CUISEAUX (71480) rattachées au département du JURA :

Référence Cadastre commune de CHEVREUX	Surface
A 0836	0 ha 30 a 70 ca
A 1001	0 ha 05 a 00 ca
A 0789	3 ha 34 a 85 ca
A 0788	0 ha 23 a 00 ca
A 0787	1 ha 65 a 80 ca
A 0865	0 ha 36 a 10 ca
Référence Cadastre commune de CUISEAUX	Surface
AS 0050	3 ha 44 a 00 ca
AS 0120	0 ha 51 a 30 ca
AS 0051	0 ha 43 a 90 ca

**Soit une surface totale de 10 ha 34 a 65 ca.**

Direction régionale de l'alimentation, de l'agriculture et de la forêt  
4 bis rue Hoche – BP 87865 – 21078 Dijon Cedex  
tél : 03 39 59 40 00 - mèl : foncier.draaf-bourgogne-franche-comte@agriculture.gouv.fr  
Site internet : <http://draaf.bourgogne-franche-comte.agriculture.gouv.fr/>

2/3

**ARTICLE 2:**

La présente décision peut faire l'objet d'un recours devant la juridiction administrative territorialement compétente dans un délai de deux mois à compter de sa notification.

**ARTICLE 3 :**

Le Directeur régional de l'alimentation, de l'agriculture et de la forêt de la région Bourgogne-Franche-Comté et le directeur départemental des territoires du JURA sont chargés, chacun en ce qui les concerne, de l'exécution du présent arrêté qui sera notifié au demandeur ainsi qu'aux propriétaires des parcelles, transmis pour affichage aux communes concernées et publié au recueil des actes administratifs de la préfecture de la région Bourgogne-Franche-Comté.

Pour le Préfet de la région Bourgogne-Franche-Comté  
et par subdélégation,

Le Directeur Régional Adjoint  
de l'Alimentation,  
de l'Agriculture, et de la Forêt

Christophe BLANC





Direction régionale de l'économie, de l'emploi,  
du travail et des solidarités Bourgogne  
Franche-Comté

BFC-2026-03-27-00006

Arrêté relatif à l'agrément de l'organisme MB2S  
CONSULTANTS assurant la formation santé,  
sécurité et conditions de travail des membres de  
la délégation du personnel au sein des Comités  
Sociaux et Économiques



Arrêté relatif à l'agrément d'un organisme assurant la formation santé, sécurité et conditions de travail des membres de la délégation du personnel au sein des Comités Sociaux et Économiques

---

Le préfet de la région Bourgogne-Franche-Comté  
Préfet de la Côte-d'Or

**VU** l'article L.2315-18 du code du travail relatif à la formation économique des représentants du personnel aux Comités Sociaux et Économiques ;

**VU** l'article R.2315-8 du code du travail relatif à la liste des organismes de formation arrêtée par le Préfet de Région ;

**VU** la demande de l'organisme de formation MB2S CONSULTANTS sis à Gourdon (71) en date du 28 novembre 2025 ;

**VU** l'avis de la commission « formation professionnelle » du Comité Régional de l'Emploi, de la Formation et de l'Orientation Professionnelle du 11 mars 2026 ;

## **ARRÊTE**

**Article 1er** : L'organisme de formation figurant ci-dessous est ajouté à la liste des organismes autorisés à dispenser la formation santé, sécurité et conditions de travail des représentants du personnel, membres des Comités Sociaux et Économiques :

**MB2S CONSULTANTS**  
**SIRET : 813.089.992.00032**  
**Lieu-dit Bost**  
**71300 GOURDON**

**Article 2** : La liste régionale des organismes autorisés à dispenser la formation santé, sécurité et conditions de travail des membres des Comités Sociaux et Économiques, modifiée en conséquence, est jointe en annexe du présent arrêté.

**Article 3** : L'agrément pourra être retiré à un organisme de formation en cas de manquement constaté.

**Article 4** : Le directeur régional de l'Économie, de l'Emploi, du Travail et des Solidarités de Bourgogne-Franche-Comté est chargé de l'exécution du présent arrêté qui sera publié au recueil des actes administratifs de la préfecture de la région Bourgogne-Franche-Comté.

Fait à Dijon, le **27 MARS 2026**

Pour le préfet de la région  
Bourgogne-Franche-Comté  
et par délégation  
La secrétaire générale  
pour les affaires régionales

Perrine SERRE



**Organismes de formation bénéficiant d'un agrément du préfet de Bourgogne-Franche-Comté leur permettant de dispenser la formation santé, sécurité et conditions de travail des membres des CSE et des CSSCT prévue à l'article L.2315-18 du code du travail**

<b>ORGANISME</b>	<b>ADRESSE</b>	<b>OBSERVATIONS</b>
AGNES GRANDJEAN	7, rue des Etourneaux 71000 MACON	Cet organisme de formation est agréé pour la formation initiale des membres des CSE et CSSCT
CABESTAN	34, rue Victor Hugo 90000 BELFORT	
FORMACCORD	9 B, rue des Champs de Côtes 90300 SERMAMAGNY	Cet organisme de formation est agréé pour la formation des membres CSE et CSSCT des entreprises de moins de 300 salariés uniquement
3 P CONSEIL	2, allée du Limousin 68440 LANDSER	
ACTESUR	Zac des Tourelles 90120 MORVILLARS	
AFPI Bourgogne (21 et 71)	10, allée Bourland Parc de la Toison d'Or BP 87401 21074 DIJON	Site Chalon sur Saône : 75, grande Rue Saint-Cosme BP 90007 71102 CHALON SUR SAONE
AGMS	54, avenue du Général de Gaulle 21110 SENLIS	

APAVE Alsacienne	2, chemin de Palente 25000 BESANCON 6, rue Du Rhône 90000 BELFORT	
C. PRO FORMATION	Le Trait d'Union Allée du Petit Prince 69220 BELLEVILLE	
Cabinet Marianne RASPILLER	Hameau de Cliret 2, rue de l'Orme 21150 LA ROCHE-VANNEAU	
CAMMAE	1, Grande Rue 70190 CROMARY	
CCI Saône et Loire	28, boulevard de la République 71100 CHALON SUR SAONE	
CHAPEL Formation/Conseil	8, rue du Bas des Hous 25410 ROSET-FLUANS	
CONTAMIN Consultant	ZA de la petite Champagne 24, rue des Cerisiers 21640 GILLY LES CITEAUX	
ECOBA	17, rue des Champs Moreaux 21121 DAIX	
EUROCEDRES	16, rue Victor Hugo 70100 GRAY	
FIRE SAFETY	3, rue Guichenon 71000 MACON	
FORMATION CONSEIL SECURITE	1, rue Mont Cœur 71390 MOROGES	
FULL FORMATION Pascal DAUVERGNE	8, rue Laure Diebold 71130 GUEUGNON	

GPS PREVENTION	21, chemin du Defois 39100 DOLE	
GRETA 58	9, boulevard Saint-Exupéry 58000 NEVERS	
GRETA 89	44, boulevard Lyautey BP 80053 89010 AUXERRE Cedex	
GROUPES FORCES	Antenne Bourgogne / Siège social : 83, rue André Derain ZAC Grand Sud 71000 MACON	Antenne Franche-Comté : ZI des Grands Vaubrenots 6, rue Robert Schuman 25410 SAINT VIT
HERBIGNEAUX CONSEIL	3, rue Principale 21110 TART LE HAUT	
HYGEA Formation Conseil	17, chemin de la Prairie 25170 CHAMPAGNEY	
ICEFB Bourgogne	5, rue Guynemer 71200 LE CREUSOT	
KERO FORMATION	Parc Tertiaire CAP VERT 14, rue du Cap Vert 21800 QUETIGNY	
ASSIC (anciennement Pôle Formation 58-89)	6, route de Monéteau BP 303 89005 AUXERRE Cedex	
OPEVI Martine CHAUCHARD	26, rue du Château d'Eau 21000 DIJON	
PREV CONSULT - CAPICONSUL	1, place Jacques Prévert 21000 DIJON	
PROTACTION FORMATION	2, rue de l'Eglise 71420 PERRECY LES FORGES	

DREETS Bourgogne-Franche-Comté - Mars 2026

RH FORMATION 39	3, rue du Cornet 39260 MEUSSIA	
SARL SOGEFOR CONSEIL	1, rue Jean Monnet 21300 CHENOVE	
Sébastien PODOGORSKA	Hameau La Chaleur 21540 VIEILMOULIN	
SIFCO	CCI du Doubs 46, avenue Villarceau 25042 BESANCON Cedex	
DEFI2 CONSEIL	Maison des Entreprises 6, allée André Bourland 21000 DIJON	
SOHIE MORIN CONSEIL	Rue Basse 21340 BAUBIGNY	
FORQA FORMATION 89	10, rue des Isles 89470 MONETEAU	
JEREMY EXBRAYAT	1605, route du Bois de Loyse 71570 LA CHAPELLE DE GUINCHAY	
AFPI FRANCHE-COMTE	5, rue du Château 25400 EXINCOURT	
CONSEIL FORMATION DROIT SOCIAL (CFDS)	4, rue Simone Veil 21800 QUETIGNY	
AMELLIS	8 à 12, rue de la Poyat 39200 SAINT-CLAUDE	
CONSILIUM	1, rue des Amandiers 71100 SAINT-REMY	
NA CONSEILS	3 D, rue de Fromentelles 25320 CHEMAUDIN ET VAUX	

<b>MB2S CONSULTANTS</b>	<b>Lieu-dit Bost 71300 GOURDON</b>	
-------------------------	--	--

DRAAF Bourgogne Franche-Comté

BFC-2026-04-07-00001

Arrêté portant autorisation d'exploiter au titre  
du contrôle des structures des exploitations  
agricoles - GAEC DE DRAZILLY



**PRÉFET  
DE LA RÉGION  
BOURGOGNE-  
FRANCHE-COMTÉ**

*Liberté  
Égalité  
Fraternité*

**Direction régionale de l'alimentation,  
de l'agriculture et de la forêt**

**Service régional de l'économie agricole et forestière**

Dijon, le 07/04/2026

Affaire suivie par : Sophie PITOCCHI / Christelle LEVRAULT

Tél : 03 58 12 64 04

mél : ddt-sea@nievre.gouv.fr / foncier.draaf-bourgogne-franche-comte@agriculture.gouv.fr

**Arrêté N° BFC-2026-04-07-00001**

**portant autorisation d'exploiter au GAEC de DRAZILLY au titre du contrôle des structures agricoles**

**VU** le Code rural et de la pêche maritime et notamment ses articles L.312.1, L.331.1 à L.331.10, R.312.1 à R.312.3 et R.331.1 à R.331.12 relatifs au contrôle des structures des exploitations agricoles ;

**VU** l'arrêté préfectoral n° DRAAF/SREA-2024-21 du 12/09/2024 portant schéma directeur régional des exploitations agricoles pour la région Bourgogne-Franche-Comté ;

**VU** l'arrêté préfectoral n° 26-21 BAG du 2 mars 2026 portant délégation de signature à Monsieur Björn DESMET, directeur régional de l'alimentation, de l'agriculture et de la forêt de Bourgogne-Franche-Comté, pour les compétences administratives générales ;

**VU** la demande déposée et appréciée complète le 13/11/2025 à la DDT de la Nièvre concernant :

<b>DEMANDEUR</b>	<b>NOM</b>	<b>GAEC de DRAZILLY</b> BEUGNON Magalie, Thierry et Simon
	Commune	MONTARON
<b>CARACTÉRISTIQUES DE LA DEMANDE</b>	Cédant 1	<b>EARL de DRAZILLY</b>
	Surface demandée	184,30 ha
	Cédant 2	<b>GAEC CHARLES LOUIS</b> SIMONET Christian et Didier
	Surface demandée	133,50 ha
	Dans les communes de	BRINAY, MONTARON, TAMNAY-EN-BAZOIS et VANDENESSE

Direction régionale de l'alimentation, de l'agriculture et de la forêt

4 bis rue Hoche - BP 87865 - 21078 Dijon Cedex

tél : 03 39 59 40 00 - mél : foncier.draaf-bourgogne-franche-comte@agriculture.gouv.fr

Site internet : <http://draaf.bourgogne-franche-comte.agriculture.gouv.fr/>

1/4

**VU** la prorogation du délai d’instruction signée le 03/02/2026 par le préfet de région Bourgogne-Franche-Comté ;

**CONSIDÉRANT** que l’opération présentée par le demandeur, constituant une installation, est soumise à autorisation préalable d’exploiter, en application de l’article L331-2 du Code rural et de la pêche maritime ;

**CONSIDÉRANT** qu’au terme du délai de publicité fixé au 18/01/2026, le dossier présenté par GAEC de DRAZILLY est en concurrence avec la demande d’agrandissement présentée par le GAEC Olivier LAPORTE et la demande de M. THOMAS Kévin :

Demandeurs	Date ARC	Prorogé jusqu’au	Date de fin de publicité	Surface demandée en hectares	Surface en concurrence en hectares
GAEC de DRAZILLY	13/11/25	13/05/26	18/01/26	317,8	117,95 avec THOMAS Kévin et 8,70 avec LAPORTE Thomas
GAEC Olivier LAPORTE	14/01/26	----	03/03/26	16,90	8,70
THOMAS Kévin	16/01/26	----	06/03/26	132,85	117,95

**CONSIDÉRANT** les calculs réalisés de la dimension économique, après reprise, sur la base d’informations communiquées par les candidats :

Demandeurs	Dimension économique (SAUp/Valeur actif)
GAEC de DRAZILLY	<b>102,60</b> hectares / UTA
GAEC Olivier LAPORTE	<b>53,95</b> hectares / UTA
THOMAS Kévin	<b>145,91</b> hectares / UTA

**CONSIDÉRANT** que le SDREA de Bourgogne-Franche-Comté place :

- dans le cadre d’une installation ou d’un agrandissement, en priorité 1, une exploitation ayant une dimension économique inférieure à 110 ha/UTA ;
- dans le cadre d’un agrandissement, en priorité 2, une exploitation ayant une dimension économique supérieure à 110 ha/UTA et inférieure à 165 ha/UTA lorsque les parcelles objet de la demande se situent à moins de 10 km du siège d’exploitation ;

**CONSIDÉRANT** que, compte tenu de ce qui précède,

- la candidature de GAEC de DRAZILLY répond au rang de **priorité 1**,
- la candidature du GAEC Olivier LAPORTE répond au rang de **priorité 1** ;

Direction régionale de l’alimentation, de l’agriculture et de la forêt  
 4 bis rue Hoche – BP 87865 – 21078 Dijon Cedex  
 tél : 03 39 59 40 00 - mèl : foncier.draaf-bourgogne-franche-comte@agriculture.gouv.fr  
 Site internet : <http://draaf.bourgogne-franche-comte.agriculture.gouv.fr/>

- la candidature de THOMAS Kévin répond au rang de **priorité 2** ;

**CONSIDÉRANT** les motifs de refus renseignés à l'article L331-3-1 du Code rural de la pêche maritime et le 1<sup>er</sup> alinéa de cet article, qui précise qu'une autorisation peut être refusée lorsqu'il existe un candidat à la reprise ou un preneur en place répondant à un rang de priorité supérieur au regard du schéma directeur régional des structures agricoles mentionné à l'article L312-1 ;

**CONSIDÉRANT** qu'en conséquence, la demande du GAEC de DRAZILLY est reconnue **plus prioritaire** par rapport à celle de M. THOMAS Kévin et du même niveau de priorité que le GAEC Olivier LAPORTE ;

**CONSIDÉRANT** que le SDREA de Bourgogne-Franche-Comté dispose que pour départager les candidatures présentes dans le même rang de priorité le plus élevé, l'autorité administrative, sur proposition du Préfet du département concerné, et après information de la Commission Départementale d'Orientation de l'Agriculture, attribue à chacune des candidatures les points de la grille d'appréciation fixée à l'annexe 4 de l'arrêté préfectoral n°DRAAF/SREA 2024-21 du 12/09/2024 portant schéma directeur régional des exploitations agricoles pour la région Bourgogne-Franche-Comté ;

**CONSIDÉRANT** que le GAEC de DRAZILLY comptabilise un total de 40 points après application de la grille de sélection ;

**CONSIDÉRANT** que le GAEC Olivier LAPORTE comptabilise un total de 60 points après application de la grille de sélection ;

**CONSIDÉRANT** que le SDREA de Bourgogne-Franche-Comté dispose que si l'écart des points obtenus par les candidats concurrents est inférieur ou égal à 30 points, l'autorité administrative compétente délivre plusieurs autorisations. Dans les autres cas, l'autorisation est accordée à la demande ayant obtenu la note la plus élevée ;

Sur proposition du Directeur régional de l'alimentation, de l'agriculture et de la forêt de la région Bourgogne-Franche-Comté :

## ARRÊTE

### ARTICLE 1 :

**Le GAEC de DRAZILLY est autorisé à exploiter les parcelles situées sur le territoire des communes de BRINAY, MONTARON, TAMNAY-EN-BAZOIS et VANDENESSE** rattachées au département de la Nièvre :

<i>Commune</i>	<i>Références</i>
BRINAY	A 178-181-182-184-25-31-46-77
MONTARON	A 444-373-380-296-298-378 ZC 53-68-69 ZB 6-13-14-59-61-7-48 ZH 10-104

Direction régionale de l'alimentation, de l'agriculture et de la forêt  
4 bis rue Hoche – BP 87865 – 21078 Dijon Cedex  
tél : 03 39 59 40 00 - mèl : [foncier.draaf-bourgogne-franche-comte@agriculture.gouv.fr](mailto:foncier.draaf-bourgogne-franche-comte@agriculture.gouv.fr)  
Site internet : <http://draaf.bourgogne-franche-comte.agriculture.gouv.fr/>

	<b>ZM 18.</b> <b>ZA 74-17</b>
<b>TAMNAY-EN-BAZOIS</b>	<b>B 731-778-708-710-777-510-523-524-680-375-376-509-536-626-93-113-188-348-349-433-622-623-625-178-187-189-386-434-506-627-631-632-634-639-677-681-682-768-808-649-821-635-330-108-165-182-184-185-186-309-327-328-352-355-368-383-384-507-512-514-516-520-633-636-637-638-650-651-756-757-767-769-771-772-773-779-793-755-307-308-331-332-505-517-629-838-918-70-109-118-120-121-125-126-127-128-129-147-148-149-150-158-159-160-174-247-337-340-341-342-356-357-358-361-364-365-368-369-370-371-373-374-380-385-462-464-465-482-513-533-593-630-652-656-657-663-664-666-667-672-674-675-711-712-714-717-720-724-729-730-735-736-738-752-753-758-776-782-892-894-896-990-992-238-515--531-538-661-77-78-95-96-122-173-230-231-234-235-310-325-336-344-359-360-382-450-485-508-527-530-553-594-595-605-640-655-662-678-750-754-759-760-781-794-798-898-935-937-343-346-350-381-463-480-481-483-484-486-487-493-519-521-525-528-529-603-604-770-831-244-245-246-248-532-534-555-556-829-975</b> <b>A 381-140-220-359-221</b>
<b>VANDENESSE</b>	<b>ZH 49</b> <b>ZE 14-17-18-19-62-73-48-57-61-10-11-46</b> <b>ZK 51-50-34-35-36</b> <b>ZI 5</b> <b>C 514-515</b>

Soit une surface totale de 317,80 ha

**ARTICLE 2:**

La présente décision peut faire l'objet d'un recours devant la juridiction administrative territorialement compétente dans un délai de deux mois à compter de sa notification.

**ARTICLE 3 :**

Le Directeur régional de l'alimentation, de l'agriculture et de la forêt de la région Bourgogne-Franche-Comté et le Directeur départemental des territoires de la Nièvre sont chargés, chacun en ce qui les concerne, de l'exécution du présent arrêté qui sera notifié au demandeur ainsi qu'aux propriétaires des parcelles, transmis pour affichage aux communes concernées et publié au recueil des actes administratifs de la préfecture de la région Bourgogne-Franche-Comté.

Pour le Préfet de la région Bourgogne-Franche-Comté  
et par subdélégation,

**Le Directeur Régional**  
de l'Alimentation,  
de l'Agriculture et de la Forêt

**Björn DESMET**



Direction régionale de l'alimentation, de l'agriculture et de la forêt  
4 bis rue Hoche – BP 87865 – 21078 Dijon Cedex  
tél : 03 39 59 40 00 - mèl : foncier.draaf-bourgogne-franche-comte@agriculture.gouv.fr  
Site internet : <http://draaf.bourgogne-franche-comte.agriculture.gouv.fr/>

4/4

DRAAF Bourgogne Franche-Comté

BFC-2026-04-07-00002

Arrêté portant autorisation d'exploiter au titre  
du contrôle des structures des exploitations  
agricoles - GAEC Olivier LAPORTE



**PRÉFET  
DE LA RÉGION  
BOURGOGNE-  
FRANCHE-COMTÉ**

*Liberté  
Égalité  
Fraternité*

**Direction régionale de l'alimentation,  
de l'agriculture et de la forêt**

**Service régional de l'économie agricole et forestière**

Affaire suivie par : Sophie PITOCCHI / Christelle LEVRAULT

Tél : 03 58 12 64 04

mél : ddt-sea@nievre.gouv.fr / foncier.draaf-bourgogne-franche-comte@agriculture.gouv.fr

Dijon, le 07/04/2026

**Arrêté N° BFC-2026-04-07-00002**

**portant autorisation d'exploiter au GAEC Olivier LAPORTE au titre du contrôle des structures agricoles**

**VU** le Code rural et de la pêche maritime et notamment ses articles L.312.1, L.331.1 à L.331.10, R.312.1 à R.312.3 et R.331.1 à R.331.12 relatifs au contrôle des structures des exploitations agricoles ;

**VU** l'arrêté préfectoral n° DRAAF/SREA-2024-21 du 12/09/2024 portant schéma directeur régional des exploitations agricoles pour la région Bourgogne-Franche-Comté ;

**VU** l'arrêté préfectoral n° 26-21 BAG du 2 mars 2026 portant délégation de signature à Monsieur Björn DESMET, directeur régional de l'alimentation, de l'agriculture et de la forêt de Bourgogne-Franche-Comté, pour les compétences administratives générales ;

**VU** la demande déposée et appréciée complète le 14/01/2026 à la DDT de la Nièvre concernant :

<b>DEMANDEUR</b>	<b>NOM</b>	<b>GAEC Olivier LAPORTE</b> LAPORTE Olivier, Valérie et Luc
	Commune	MAUX
<b>CARACTÉRISTIQUES DE LA DEMANDE</b>	Cédant	<b>EARL de DRAZILLY</b>
	Surface demandée	16,90 ha
	Dans les communes de	BRINAY et TAMNAY-EN-BAZOIS

**CONSIDÉRANT** que l'opération présentée par le demandeur, constituant un agrandissement, est soumise à autorisation préalable d'exploiter, en application de l'article L331-2 du Code rural et de la pêche maritime ;

Direction régionale de l'alimentation, de l'agriculture et de la forêt

4 bis rue Hoche - BP 87865 - 21078 Dijon Cedex

tél : 03 39 59 40 00 - mél : foncier.draaf-bourgogne-franche-comte@agriculture.gouv.fr

Site internet : <http://draaf.bourgogne-franche-comte.agriculture.gouv.fr/>

1/3

**CONSIDÉRANT** qu'au terme du délai de publicité fixé au 03/03/2026, le dossier présenté par le GAEC Olivier LAPORTE est en concurrence avec la demande présentée par le GAEC de DRAZILLY :

Demands	Date ARC	Prorogé jusqu'au	Date de fin de publicité	Surface demandée en hectares	Surface en concurrence en hectares
GAEC de DRAZILLY	13/11/25	13/05/26	18/01/26	317,8	8,70
GAEC Olivier LAPORTE	14/01/26	---	03/03/26	16,90	8,70

**CONSIDÉRANT** les calculs réalisés de la dimension économique, après reprise, sur la base d'informations communiquées par les candidats :

Demands	Dimension économique (SAUp/Valeur actif)
GAEC de DRAZILLY	102,60 hectares / UTA
GAEC Olivier LAPORTE	53,95 hectares / UTA

**CONSIDÉRANT** que le SDREA de Bourgogne-Franche-Comté place, dans le cadre d'une installation ou d'un agrandissement, en priorité 1, une exploitation ayant une dimension économique inférieure à 110 ha/UTA ;

**CONSIDÉRANT** que, compte tenu de ce qui précède,

- la candidature de GAEC de DRAZILLY répond au rang de **priorité 1**,
- la candidature du GAEC Olivier LAPORTE répond au rang de **priorité 1** ;

**CONSIDÉRANT** que les demandes du GAEC Olivier LAPORTE et du GAEC de DRAZILLY relèvent du même rang de priorité ;

**CONSIDÉRANT** que le SDREA de Bourgogne-Franche-Comté dispose que pour départager les candidatures présentes dans le même rang de priorité le plus élevé, l'autorité administrative, sur proposition du Préfet du département concerné, et après information de la Commission Départementale d'Orientation de l'Agriculture, attribue à chacune des candidatures les points de la grille d'appréciation fixée à l'annexe 4 de l'arrêté préfectoral n°DRAAF/SREA 2024-21 du 12/09/2024 portant schéma directeur régional des exploitations agricoles pour la région Bourgogne-Franche-Comté ;

**CONSIDÉRANT** que le GAEC Olivier LAPORTE comptabilise un total de 60 points après application de la grille de sélection ;

**CONSIDÉRANT** que le GAEC de DRAZILLY comptabilise un total de 40 points après application de la grille de sélection ;

Direction régionale de l'alimentation, de l'agriculture et de la forêt  
 4 bis rue Hoche - BP 87865 - 21078 Dijon Cedex  
 tél : 03 39 59 40 00 - mèl : foncier.draaf-bourgogne-franche-comte@agriculture.gouv.fr  
 Site internet : <http://draaf.bourgogne-franche-comte.agriculture.gouv.fr/>

**CONSIDÉRANT** que le SDREA de Bourgogne-Franche-Comté dispose que si l'écart des points obtenus par les candidats concurrents est inférieur ou égal à 30 points, l'autorité administrative compétente délivre plusieurs autorisations. Dans les autres cas, l'autorisation est accordée à la demande ayant obtenu la note la plus élevée ;

Sur proposition du Directeur régional de l'alimentation, de l'agriculture et de la forêt de la région Bourgogne-Franche-Comté :

### ARRÊTE

#### ARTICLE 1 :

**Le GAEC Olivier LAPORTE est autorisé** à exploiter les parcelles situées sur le territoire des communes de **Brinay et Tamnay-en-Bazois** rattachées au département de la Nièvre

<i>Commune</i>	<i>Références</i>
BRINAY	A 142 – 155 – 178 – 181 – 182 – 184 – 250
TAMNAY-EN-BAZOIS	B 731 – 778 – 708 – 710 – 777

Soit une surface totale de 16,90 ha.

#### ARTICLE 2 :

La présente décision peut faire l'objet d'un recours devant la juridiction administrative territorialement compétente dans un délai de deux mois à compter de sa notification.

#### ARTICLE 3 :

Le Directeur régional de l'alimentation, de l'agriculture et de la forêt de la région Bourgogne-Franche-Comté et le Directeur départemental des territoires de la Nièvre sont chargés, chacun en ce qui les concerne, de l'exécution du présent arrêté qui sera notifié au demandeur ainsi qu'aux propriétaires des parcelles, transmis pour affichage aux communes concernées et publié au recueil des actes administratifs de la préfecture de la région Bourgogne-Franche-Comté.

Pour le Préfet de la région Bourgogne-Franche-Comté  
et par subdélégation,  
**Le Directeur Régional**  
de l'Alimentation,  
de l'Agriculture et de la Forêt

Björn DESMET



Direction régionale de l'alimentation, de l'agriculture et de la forêt  
4 bis rue Hoche – BP 87865 – 21078 Dijon Cedex  
tél : 03 39 59 40 00 - mèl : [foncier.draaf-bourgogne-franche-comte@agriculture.gouv.fr](mailto:foncier.draaf-bourgogne-franche-comte@agriculture.gouv.fr)  
Site internet : <http://draaf.bourgogne-franche-comte.agriculture.gouv.fr/>

3/3



DRAAF Bourgogne Franche-Comté

BFC-2026-04-07-00004

Arrêté portant autorisation partielle d'exploiter à  
l'EARL LES MARTINETS 70240 MOLLANS



**PRÉFET  
DE LA RÉGION  
BOURGOGNE-  
FRANCHE-COMTÉ**

*Liberté  
Égalité  
Fraternité*

**Direction régionale de l'alimentation,  
de l'agriculture et de la forêt**

**Service régional de l'économie agricole et forestière**  
Affaire suivie par : Camille COURTOISIER  
Tél : 03 63 37 92 33  
mél : foncier.draaf-bourgogne-franche-comte@agriculture.gouv.fr

Dijon, le 07/04/2026

**Arrêté N°  
Portant autorisation partielle d'exploiter au titre du contrôle des structures agricoles**

**VU** le Code rural et de la pêche maritime et notamment ses articles L.312.1, L.331.1 à L.331.10, R.312.1 à R.312.3 et R.331.1 à R.331.12 relatifs au contrôle des structures des exploitations agricoles ;

**VU** le Code des relations entre le public et l'administration et notamment son article L242-1 ;

**VU** l'arrêté préfectoral n° DRAAF/SREA-2024-21 du 12/09/2024 portant schéma directeur régional des exploitations agricoles pour la région Bourgogne-Franche-Comté ;

**VU** l'arrêté préfectoral n° 26-21 BAG du 2 mars 2026 portant délégation de signature à Monsieur Björn DESMET, directeur régional de l'alimentation, de l'agriculture et de la forêt de Bourgogne-Franche-Comté, pour les compétences administratives générales ;

**VU** la demande déposée et appréciée complète le 28/01/2026 à la DDT de Haute-Saône concernant :

<b>DEMANDEUR</b>	<b>NOM</b> Commune	<b>EARL LES MARTINETS</b> MOLLANS (70)
<b>CARACTÉRISTIQUES DE LA DEMANDE</b>	Preneur en place	GAEC HENZ
	Surface demandée	<b>52 ha 93 a 93 ca dont 45 ha 91 a 32 ca avec présence d'un preneur en place</b>
	Dans la (ou les) commune(s)	ARPENANS (70) BOREY (70) MONTJUSTIN-ET-VELOTTE (70)

**VU** l'avis de la Commission Départementale d'Orientation de l'Agriculture de Haute-Saône en date du 19/03/2026 ;

**CONSIDÉRANT** que l'opération présentée par le demandeur, constituant un agrandissement, est soumise à **AUTORISATION PRÉALABLE D'EXPLOITER** en application de l'article L331-2 alinéa 3 du Code rural et de la pêche maritime, du fait de la surface totale qu'il est envisagé de mettre en valeur excédant le seuil fixé par le SDREA de Bourgogne-Franche-Comté ;

Direction régionale de l'alimentation, de l'agriculture et de la forêt  
4 bis rue Hoche – BP 87865 – 21078 Dijon Cedex  
tél : 03 39 59 40 00 - mél : foncier.draaf-bourgogne-franche-comte@agriculture.gouv.fr  
Site internet : <http://draaf.bourgogne-franche-comte.agriculture.gouv.fr/>

**CONSIDÉRANT** qu'aucune demande concurrente n'a été présentée au terme du délai de publicité fixé au 30/03/2026 ;

**CONSIDÉRANT** que le GAEC HENZ déclare être preneur en place pour une surface de 45 ha 91 a 32 ca ;

**CONSIDÉRANT** que la déclaration du GAEC HENZ en tant que preneur en place est corroborée par l'existence d'un bail, signé le 20/07/1991, qui a pris effet le 01/07/1991 pour les parcelles référencées ZE0049, ZC0034, ZC0035, ZD0022 sises sur la commune de Montjustin-et-Velotte, ZL0036 sise sur la commune d'Arpenans, et ZH0003, ZH0004 ZH0025, sises sur la commune de Borey soit une surface de 45 ha 91 a 32 ca ;

**CONSIDÉRANT** dès lors que l'opération projetée par le demandeur consiste à déposer une demande d'autorisation d'exploiter sur des terres non libres concernant la surface de 45 ha 91 a 32 ca demandée ;

**CONSIDÉRANT** que l'article R331-6 II du Code rural et de la pêche maritime, dispose que la décision d'autorisation ou de refus d'autorisation d'exploiter prise par le préfet de région doit être motivée au regard du SDREA et des motifs de refus énumérés à l'article L. 331-3-1 du Code rural et de la pêche maritime ;

**CONSIDÉRANT** les motifs de refus renseignés à l'article L331-3-1 du Code rural et de la pêche maritime qui précise qu'une autorisation peut être refusée lorsqu'il existe un candidat à la reprise ou un preneur en place répondant à un rang de priorité supérieur au regard du schéma directeur régional des structures agricoles mentionné à l'article L312-1 ;

**CONSIDÉRANT** que le SDREA de Bourgogne-Franche-Comté fixe 5 rangs de priorités répartis sous la forme d'une grille multifactorielle prenant en considération :

- la nature de l'opération ;
- l'existence d'un preneur en place pour les parcelles objet de la demande ;
- une situation appréciée comme un cas de force majeure au sens du SDREA ;
- le degré d'atteinte de la dimension économique viable (DEV) ;
- la distance séparant le siège d'exploitation de la parcelle la plus éloignée objet de la demande ;

**CONSIDÉRANT** que, au regard du SDREA de Bourgogne-Franche-Comté, la Dimension Économique Viable (DEV) est fixée à **110 ha de SAUp** (Surface Agricole Utile Pondérée) par UTA (Unité de Travail Actif), l'ordre de priorités des candidats s'établit comme suit :

**\* l'EARL LES MARTINETS et son projet d'agrandissement avec installation : rang de priorité 2**

207,10 ha de SAUp avec 1 UTA – soit une dimension économique de **207,10** (SAUp/Valeur actif) avant reprise ;

255,10 ha de SAUp avec 1,8 UTA – soit une dimension économique de **141,72** (SAUp/Valeur actif) après reprise et une reprise de parcelles situées à moins de 10 km du siège d'exploitation ;

**\* le GAEC HENZ et sa situation de preneur en place : rang de priorité 1**

Direction régionale de l'alimentation, de l'agriculture et de la forêt  
4 bis rue Hoche – BP 87865 – 21073 Dijon Cedex  
tél : 03 39 59 40 00 - mèl : [foncier.draaf-bourgogne-franche-comte@agriculture.gouv.fr](mailto:foncier.draaf-bourgogne-franche-comte@agriculture.gouv.fr)  
Site internet : <http://draaf.bourgogne-franche-comte.agriculture.gouv.fr/>

192 ha de SAUp avec 2,5 UTA – soit une dimension économique de **76,80** (SAUp/Valeur actif) avant reprise ;

143 ha de SAUp avec 2,5 UTA – soit une dimension économique de **57,20** (SAUp/Valeur actif) après reprise ;

**CONSIDÉRANT** que la demande de l'EARL LES MARTINETS répond à un rang de priorité inférieur à celui de la demande du GAEC HENZ ;

Sur proposition du Directeur régional de l'alimentation, de l'agriculture et de la forêt de la région Bourgogne-Franche-Comté :

## ARRÊTE

### ARTICLE 1er :

**L'EARL LES MARTINETS n'est pas autorisée** à exploiter les parcelles suivantes, pour lesquelles le GAEC HENTZ est preneur en place, situées sur le territoire des communes de ARPENANS, BOREY et MONTJUSTIN-ET-VELOTTE, rattachées au département de la Haute-Saône :

Communes	Références cadastrales	Surfaces (en ha)	Propriétaires
MONJUSTIN ET VELOTTE	ZE 0049	1,8963	Monsieur Jean-Pierre VARON Madame Agnès MARTINET
MONJUSTIN ET VELOTTE	ZC 0034	2,9130	Monsieur Jean-Pierre VARON Madame Agnès MARTINET
MONJUSTIN ET VELOTTE	ZC 0035	5,4060	Monsieur Jean-Pierre VARON Madame Agnès MARTINET
MONJUSTIN ET VELOTTE	ZD 0022	8,3400	Monsieur Jean-Pierre VARON Madame Agnès MARTINET
ARPENANS	ZL 0036	10,5678	Monsieur Jean-Pierre VARON Madame Agnès MARTINET
BOREY	ZH 0003	10,3613	Monsieur Jean-Pierre VARON Madame Agnès MARTINET
BOREY	ZH 0004	1,9536	Monsieur Jean-Pierre VARON Madame Agnès MARTINET
BOREY	ZH 0025	4,4752	Monsieur Jean-Pierre VARON Madame Agnès MARTINET

Soit une surface totale de **45 ha 91 a 32 ca.**

### ARTICLE 2 :

**L'EARL LES MARTINETS est autorisée** à exploiter les parcelles suivantes, sans concurrence, situées sur le territoire des communes de MOIMAY et MONTJUSTIN-ET-VELOTTE, rattachées au département de la Haute-Saône :

Communes	Références cadastrales	Surfaces (en ha)	Propriétaires
MONJUSTIN ET VELOTTE	D 0074	0,1431	Monsieur Jean-Pierre VARON Madame Agnès MARTINET
MONJUSTIN ET VELOTTE	ZK 0036	0,4650	Monsieur Jean-Pierre VARON Madame Agnès MARTINET
MOIMAY	ZH 0021	0,1480	Monsieur Louis MARTHEY
MOIMAY	ZD 0022	5,2700	Monsieur Louis MARTHEY
MOIMAY	ZD 0023	1,0000	Monsieur Louis MARTHEY

Soit une surface totale de **07 ha 02 a 61 ca.**

Direction régionale de l'alimentation, de l'agriculture et de la forêt  
4 bis rue Hoche – BP 87865 – 21078 Dijon Cedex  
tél : 03 39 59 40 00 - mèl : foncier.draaf-bourgogne-franche-comte@agriculture.gouv.fr  
Site internet : <http://draaf.bourgogne-franche-comte.agriculture.gouv.fr/>

**ARTICLE 3 :**

La présente décision peut faire l'objet d'un recours devant la juridiction administrative territorialement compétente dans un délai de deux mois à compter de sa notification.

**ARTICLE 4 :**

Le Directeur régional de l'alimentation, de l'agriculture et de la forêt de la région Bourgogne-Franche-Comté et le Directeur départemental des territoires du département de la Haute-Saône sont chargés, chacun en ce qui les concerne, de l'exécution du présent arrêté qui sera notifié au demandeur ainsi qu'au(x) propriétaire(s) des parcelles, transmis pour affichage aux communes concernées et publié au recueil des actes administratifs de la préfecture de la région Bourgogne-Franche-Comté.

Pour le préfet de la région Bourgogne-Franche-Comté,  
et par subdélégation,

**Le Directeur Régional  
de l'Alimentation,  
de l'Agriculture et de la Forêt**

Björn DESMET



DRAAF Bourgogne Franche-Comté

BFC-2026-04-07-00003

Arrêté portant autorisation partielle d'exploiter  
au titre du contrôle des structures des  
exploitations agricoles - THOMAS Kevin



**PRÉFET  
DE LA RÉGION  
BOURGOGNE-  
FRANCHE-COMTÉ**

*Liberté  
Égalité  
Fraternité*

**Direction régionale de l'alimentation,  
de l'agriculture et de la forêt**

**Service régional de l'économie agricole et forestière**

Affaire suivie par : Sophie PITOCCHI / Christelle LEVRAULT

Tél : 03 58 12 64 04

mél : ddt-sea@nievre.gouv.fr / foncier.draaf-bourgogne-franche-comte@agriculture.gouv.fr

Dijon, le 07/04/2026

**Arrêté N° BFC-2026-04-07-00003**

**portant autorisation partielle d'exploiter à THOMAS Kévin au titre du contrôle des structures agricoles**

**VU** le Code rural et de la pêche maritime et notamment ses articles L.312.1, L.331.1 à L.331.10, R.312.1 à R.312.3 et R.331.1 à R.331.12 relatifs au contrôle des structures des exploitations agricoles ;

**VU** l'arrêté préfectoral n° DRAAF/SREA-2024-21 du 12/09/2024 portant schéma directeur régional des exploitations agricoles pour la région Bourgogne-Franche-Comté ;

**VU** l'arrêté préfectoral n° 26-21 BAG du 2 mars 2026 portant délégation de signature à Monsieur Björn DESMET, directeur régional de l'alimentation, de l'agriculture et de la forêt de Bourgogne-Franche-Comté, pour les compétences administratives générales ;

**VU** la demande déposée et appréciée complète le 16/01/2026 à la DDT de la Nièvre concernant :

<b>DEMANDEUR</b>	<b>NOM</b>	<b>THOMAS Kévin</b>
	Commune	Maux
<b>CARACTÉRISTIQUES DE LA DEMANDE</b>	Cédant	GAEC CHARLES LOUIS
	Surface demandée	132,85 ha
	Dans les communes de	BRINAY et TAMNAY-EN-BAZOIS

**CONSIDÉRANT** que l'opération présentée par le demandeur, constituant un agrandissement, est soumise à autorisation préalable d'exploiter, en application de l'article L331-2 du Code rural et de la pêche maritime ;

Direction régionale de l'alimentation, de l'agriculture et de la forêt

4 bis rue Hoche – BP 87865 – 21078 Dijon Cedex

tél : 03 39 59 40 00 - mél : foncier.draaf-bourgogne-franche-comte@agriculture.gouv.fr

Site internet : <http://draaf.bourgogne-franche-comte.agriculture.gouv.fr/>

1/4

**CONSIDÉRANT** qu'au terme du délai de publicité fixé au 06/03/2026, le dossier présenté par M. THOMAS Kévin est en concurrence avec la demande d'agrandissement présentée par le GAEC de DRAZILLY :

Demandeurs	Date ARC	Prorogé jusqu'au	Date de fin de publicité	Surface demandée en hectares	Surface en concurrence en hectares
THOMAS Kévin	16/01/26	---	06/03/26	132,85	117,95
GAEC de DRAZILLY	13/11/26	13/05/26	18/01/26	317,8	117,95

**CONSIDÉRANT** les calculs réalisés de la dimension économique, après reprise, sur la base d'informations communiquées par les candidats :

Demandeurs	Dimension économique (SAUp/Valeur actif)
THOMAS Kévin	<b>145,91</b> hectares / UTA
GAEC de DRAZILLY	<b>102,60</b> hectares / UTA

**CONSIDÉRANT** que le SDREA de Bourgogne-Franche-Comté place :

- dans le cadre d'une installation, en priorité 1, une exploitation ayant une dimension économique inférieure à 110 ha/UTA ;
- dans le cadre d'un agrandissement, en priorité 2, une exploitation ayant une dimension économique supérieure à 110 ha/UTA et inférieure à 165 ha/UTA lorsque les parcelles objet de la demande se situent à moins de 10 km du siège d'exploitation ;

**CONSIDÉRANT** que, compte tenu de ce qui précède,

- la candidature de M. THOMAS Kévin répond au rang de **priorité 2**,
- la candidature du GAEC de DRAZILLY répond au rang de **priorité 1** ;

**CONSIDÉRANT** les motifs de refus renseignés à l'article L331-3-1 du Code rural de la pêche maritime et le 1<sup>er</sup> alinéa de cet article, qui précise qu'une autorisation peut être refusée lorsqu'il existe un candidat à la reprise ou un preneur en place répondant à un rang de priorité supérieur au regard du schéma directeur régional des structures agricoles mentionné à l'article L312-1 ;

**CONSIDÉRANT** qu'en conséquence, la demande de THOMAS Kévin est reconnue **moins prioritaire** par rapport à celle du GAEC de DRAZILLY ;

Sur proposition du Directeur régional de l'alimentation, de l'agriculture et de la forêt de la région Bourgogne-Franche-Comté :

Direction régionale de l'alimentation, de l'agriculture et de la forêt  
 4 bis rue Hoche – BP 87865 – 21078 Dijon Cedex  
 tél : 03 39 59 40 00 - mèl : foncier.draaf-bourgogne-franche-comte@agriculture.gouv.fr  
 Site internet : <http://draaf.bourgogne-franche-comte.agriculture.gouv.fr/>

## ARRÊTE

### ARTICLE 1 :

**THOMAS Kévin n'est pas autorisé à exploiter les parcelles suivantes, situées sur le territoire des communes de TAMNAY-EN-BAZOIS et BRINAY rattachées au département de la Nièvre :**

<i>Commune</i>	<i>Références</i>
TAMNAY-EN-BAZOIS	<b>A</b> 221 – 220 – 359 – 140 – 381 <b>B</b> – 343 – 346 – 350 – 381 – 463 – 480 – 481 – 493 – 484 – 486 – 487 – 493 – 519 – 521 – 525 – 529 – 603 – 604 – 758 – 770 – 776 – 782 – 892 – 894 – 896 – 990 – 992 – 77 – 78 – 96 – 122 – 173 – 230 – 231 – 234 – 235 – 238 – 244 – 245 – 246 – 248 – 310 – 325 – 336 – 344 – 359 – 360 – 382 – 450 – 485 – 515 – 531 – 532 – 534 – 538 – 555 – 556 – 661 – 829 – 831 – 975 – 70 – 109 – 118 – 120 – 121 – 125 – 126 – 127 – 128 – 129 – 147 – 148 – 149 – 150 – 158 – 159 – 160 – 174 – 247 – 307 – 308 – 331 – 332 – 337 – 340 – 341 – 342 – 356 – 357 – 358 – 361 – 364 – 365 – 368 – 369 – 370 – 371 – 373 – 374 – 380 – 385 – 462 – 464 – 465 – 482 – 505 – 508 – 513 – 517 – 527 – 530 – 533 – 593 – 594 – 595 – 605 – 629 – 630 – 640 – 652 – 655 – 656 – 657 – 662 – 663 – 664 – 666 – 667 – 672 – 674 – 675 – 678 – 711 – 712 – 714 – 717 – 720 – 724 – 729 – 730 – 735 – 736 – 738 – 750 – 752 – 753 – 754 – 759 – 760 – 781 – 794 – 798 – 838 – 898 – 918 – 935 – 937 – 510 – 523 – 524 – 680 – 093 – 113 – 188 – 348 – 349 – 433 – 622 – 623 – 625 – 626 – 375 – 376 – 509 – 536 – 178 – 187 – 189 – 386 – 434 – 506 – 627 – 631 – 632 – 634 – 639 – 649 – 677 – 681 – 682 – 768 – 808 – 821 – 108 – 165 – 182 – 184 – 185 – 186 – 309 – 327 – 328 – 330 – 352 – 355 – 368 – 383 – 384 – 507 – 512 – 514 – 516 – 520 – 633 – 635 – 636 – 637 – 638 – 650 – 651 – 755 – 756 – 757 – 767 – 769 – 771 – 772 – 773 – 779 – 793
BRINAY	<b>A</b> 25 – 31 – 46 – 77

Soit une surface totale de 117,95 ha.

### ARTICLE 2 :

**THOMAS Kévin est autorisé à exploiter les parcelles suivantes situées sur le territoire de la commune de TAMNAY-EN-BAZOIS rattachée au département de la Nièvre et d'une surface totale 14,90 ha :**

<i>Commune</i>	<i>Références</i>
TAMNAY-EN-BAZOIS	<b>A</b> 367 <b>B</b> 718 – 72 – 73 – 144 – 145 – 146 – 151 – 322 – 363 – 499 – 665 – 719 – 839 – 900 – 553 – 351 – 367 – 468 – 526 – 628 – 715 – 746 – 747 – 763 – 764 – 834

Direction régionale de l'alimentation, de l'agriculture et de la forêt  
4 bis rue Hoche – BP 87865 – 21078 Dijon Cedex  
tél : 03 39 59 40 00 - mèl : [foncier.draaf-bourgogne-franche-comte@agriculture.gouv.fr](mailto:foncier.draaf-bourgogne-franche-comte@agriculture.gouv.fr)  
Site internet : <http://draaf.bourgogne-franche-comte.agriculture.gouv.fr/>  
3/4

**ARTICLE 3:**

La présente décision peut faire l'objet d'un recours devant la juridiction administrative territorialement compétente dans un délai de deux mois à compter de sa notification.

**ARTICLE 4 :**

Le Directeur régional de l'alimentation, de l'agriculture et de la forêt de la région Bourgogne-Franche-Comté et le Directeur départemental des territoires de la Nièvre sont chargés, chacun en ce qui les concerne, de l'exécution du présent arrêté qui sera notifié au demandeur ainsi qu'aux propriétaires des parcelles, transmis pour affichage aux communes concernées et publié au recueil des actes administratifs de la préfecture de la région Bourgogne-Franche-Comté.

Pour le Préfet de la région Bourgogne-Franche-Comté  
et par subdélégation,

**Le Directeur Régional  
de l'Alimentation,  
de l'Agriculture et de la Forêt**

**Björn DESMET**



DRAAF Bourgogne Franche-Comté

BFC-2026-03-30-00010

Contrôle des structures agricoles : courrier de  
non soumission : Monsieur GROSSETETE  
Jean-Baptiste 70120 LAVIGNEY



**PRÉFET  
DE LA RÉGION  
BOURGOGNE-  
FRANCHE-COMTÉ**

*Liberté  
Égalité  
Fraternité*

**Direction régionale de l'alimentation,  
de l'agriculture et de la forêt**

**Service régional de l'économie agricole et forestière**

Affaire suivie par : Camille COURTOISIER

Tél : 03.63.37.92.33

mél : camille.courtoisier@haute-saone.gouv.fr

foncier.draaf-bourgogne-franche-comte@agriculture.gouv.fr

Dijon, le 30/03/2026

Monsieur,

Vous avez déposé une demande d'autorisation d'exploiter relatif à une installation sur les communes de CINTREY, MOLAY et PREIGNEY (Haute-Saône) pour une surface de **70 ha 18 a 28 ca**, portant sur les parcelles référencées ci-dessous :

<b>Communes</b>	<b>Références cadastrales</b>	<b>Surface (en ha)</b>	<b>Propriétaires</b>
MOLAY	ZE 0014	0,701	Commune de Cintrey
MOLAY	ZE 0015	0,1420	Monsieur Charles JACQUINOT
MOLAY	ZE 0005	0,2170	Monsieur Martial GROSSETETE
MOLAY	ZH 0003	1,6740	Monsieur Martial GROSSETETE
MOLAY	ZH 0004	4,3500	Monsieur Martial GROSSETETE
PREIGNEY	ZH 0002	2,3470	Monsieur Martial GROSSETETE
CINTREY	ZB 0014	5,9690	Madame Lydie GUILLAUME
CINTREY	ZB 0015	0,2260	Monsieur Michel DAUTRICHE
CINTREY	ZE 0013	3,699	Monsieur Michel DAUTRICHE
CINTREY	ZE 0010	9,5250	Madame Lydie GUILLAUME
CINTREY	ZE 0057	0,5159	Monsieur Martial GROSSETETE
CINTREY	ZE 0059	8,8548	Monsieur Martial GROSSETETE
CINTREY	ZE 0001	1,1950	Monsieur Martial GROSSETETE
CINTREY	ZI 0023	0,4030	Monsieur Patrick GIRARDOT
CINTREY	ZI 0024	0,4860	Monsieur Patrick GIRARDOT
CINTREY	ZI 0012	5,4930	Monsieur Martial GROSSETETE
CINTREY	ZI 0015	3,762	Monsieur Martial GROSSETETE
CINTREY	ZI 0016	2,0050	Monsieur Martial GROSSETETE
CINTREY	ZI 0018	2,1320	Monsieur Martial GROSSETETE
CINTREY	ZI 0019	0,5250	Monsieur Martial GROSSETETE
CINTREY	ZI 0021	7,0390	Monsieur Martial GROSSETETE
CINTREY	ZI 0022	0,6630	Monsieur Martial GROSSETETE
CINTREY	ZI 0063	2,0988	Monsieur Martial GROSSETETE
CINTREY	ZI 0065	1,0835	Monsieur Martial GROSSETETE
CINTREY	ZI 0067	2,8183	Monsieur Martial GROSSETETE
CINTREY	ZI 0069	2,2585	Monsieur Martial GROSSETETE

Direction régionale de l'alimentation, de l'agriculture et de la forêt

4 bis rue Hoche – BP 87865 – 21078 Dijon Cedex

tél : 03 39 59 40 00 - mél : foncier.draaf-bourgogne-franche-comte@agriculture.gouv.fr

Site internet : <http://draaf.bourgogne-franche-comte.agriculture.gouv.fr/>

1/2

Ce dossier a été accusé réception complet au 24 mars 2026, par la Direction Départementale des Territoires de Haute-Saône et enregistré sous les références suivantes : 70-2026-034.

J'ai l'honneur de vous informer que, au vu des éléments que vous m'avez communiqués, **cette opération n'est pas soumise à autorisation préalable** au titre de la réglementation relative au contrôle des structures.

**Vous pouvez donc réaliser cette opération, vous précisant toutefois que vous devez :**

- s'il s'agit de l'exploitation de terres, être en possession d'un droit de jouissance (bail, titre de propriété, acte de mise à disposition,...) ;
- s'il s'agit d'un atelier hors-sol, être en règle au regard de la législation sur les installations classées pour la protection de l'environnement.


Je vous prie d'agréer, Monsieur, l'expression de mes salutations distinguées.

Pour le Préfet de région Bourgogne-Franche-Comté  
et par subdélégation,

**Monsieur Jean-Baptiste GROSSETETE**  
4 rue de la Maisonnette  
70120 LAVIGNEY

Le Directeur Régional Adjoint  
de l'Alimentation,  
de l'Agriculture, et de la Forêt

**Christophe BLANC**



Direction régionale de l'alimentation, de l'agriculture et de la forêt  
4 bis rue Hoche – BP 87865 – 21078 Dijon Cedex  
tél : 03 39 59 40 00 - mèl : [foncier.draaf-bourgogne-franche-comte@agriculture.gouv.fr](mailto:foncier.draaf-bourgogne-franche-comte@agriculture.gouv.fr)  
Site internet : <http://draaf.bourgogne-franche-comte.agriculture.gouv.fr/>

2/2

DRAAF Bourgogne Franche-Comté

BFC-2026-03-30-00011

Contrôle des structures agricoles : courrier de  
non soumission : Monsieur METTETAL Pierre  
70400 CHAGEY



**PRÉFET  
DE LA RÉGION  
BOURGOGNE-  
FRANCHE-COMTÉ**

*Liberté  
Égalité  
Fraternité*

**Direction régionale de l'alimentation,  
de l'agriculture et de la forêt**

**Service régional de l'économie agricole et forestière**

Affaire suivie par : Camille COURTOISIER

Tél : 03.63.37.92.33

mél : camille.courtoisier@haute-saone.gouv.fr

foncier.draaf-bourgogne-franche-comte@agriculture.gouv.fr

Dijon, le 30/03/2026

Monsieur,

Vous avez déposé une demande d'autorisation d'exploiter relatif à une installation sur les communes de CHAGEY et LUZE (Haute-Saône) pour une surface de **18 ha 19 a 39 ca**, portant sur les parcelles référencées ci-dessous :

<b>Communes</b>	<b>Références cadastrales</b>	<b>Surface (en ha)</b>	<b>Propriétaires</b>
LUZE	ZC 0023	10	Monsieur Etienne SURLEAU
LUZE	ZC 0071	0,4422	Monsieur Etienne SURLEAU
LUZE	ZC 0072	3,1359	Monsieur Jean-Marie CARMEN
LUZE	ZC 0070	0,0902	Monsieur Jean-Marie CARMEN
CHAGEY	ZA 0076	0,4072	Monsieur Michel REBERT
CHAGEY	ZA 0071	0,2386	Madame Anne PERIAT
CHAGEY	A 0423	0,1720	Monsieur Etienne SURLEAU
CHAGEY	ZA 0079	0,2900	Monsieur Etienne SURLEAU
CHAGEY	A 0224	0,2205	Monsieur Christian WITZ
CHAGEY	A 0239	0,2735	Monsieur Christian WITZ
CHAGEY	A 0721	0,1650	Monsieur Christian WITZ
CHAGEY	A 0748	0,1145	Monsieur Christian WITZ
CHAGEY	A 0758	0,1415	Monsieur Christian WITZ
CHAGEY	A 0422	0,1272	Groupement forestier des Vosges Saônoise 70
CHAGEY	ZA 0077	0,1400	Monsieur Jean-Marie CORBAT
CHAGEY	A 0847	0,1696	Monsieur Jacques ABRY
CHAGEY	A 0222	0,205	Madame Aimée COULON
CHAGEY	A 0230	0,0880	Madame Aimée COULON
CHAGEY	A 0379	0,1168	Madame Aimée COULON
CHAGEY	A 0621	0,1955	Madame Aimée COULON
CHAGEY	A 0860	0,1980	Madame Aimée COULON
CHAGEY	ZA 0150	1,0707	Madame Aimée COULON
CHAGEY	A 0848	0,1920	Monsieur Louis GUYOT

Ce dossier a été accusé réception complet au 25 mars 2026, par la Direction Départementale des Territoires de Haute-Saône et enregistré sous les références suivantes : 70-2026-036.

Direction régionale de l'alimentation, de l'agriculture et de la forêt

4 bis rue Hoche - BP 87865 - 21078 Dijon Cedex

tél : 03 39 59 40 00 - mél : foncier.draaf-bourgogne-franche-comte@agriculture.gouv.fr

Site internet : <http://draaf.bourgogne-franche-comte.agriculture.gouv.fr/>

1/2

J'ai l'honneur de vous informer que, au vu des éléments que vous m'avez communiqués, **cette opération n'est pas soumise à autorisation préalable** au titre de la réglementation relative au contrôle des structures.

**Vous pouvez donc réaliser cette opération, vous précisant toutefois que vous devez :**

- s'il s'agit de l'exploitation de terres, être en possession d'un droit de jouissance (bail, titre de propriété, acte de mise à disposition,...) ;
- s'il s'agit d'un atelier hors-sol, être en règle au regard de la législation sur les installations classées pour la protection de l'environnement.

Je vous prie d'agréer, Monsieur, l'expression de mes salutations distinguées.

Pour le Préfet de région Bourgogne-Franche-Comté  
et par subdélégation,

Le Directeur Régional Adjoint  
de l'Alimentation,  
de l'Agriculture, et de la Forêt

Christophe BLANC

Monsieur Pierre **METTETAL**  
3 rue du Fournil  
70400 CHAGEY



Direction régionale de l'alimentation, de l'agriculture et de la forêt  
4 bis rue Hoche - BP 87865 - 21078 Dijon Cedex  
tél : 03 39 59 40 00 - mèl : foncier.draaf-bourgogne-franche-comte@agriculture.gouv.fr  
Site internet : <http://draaf.bourgogne-franche-comte.agriculture.gouv.fr/>

2/2