



Liberté • Égalité • Fraternité
RÉPUBLIQUE FRANÇAISE

CENTRE-VAL DE LOIRE

RECUEIL DES ACTES
ADMINISTRATIFS SPÉCIAL
N°R24-2018-037

PUBLIÉ LE 8 FÉVRIER 2018

Sommaire

Préfecture de la région Centre-Val de Loire et du Loiret

R24-2018-02-05-005 - Arrêté portant inscription au titre des monuments historiques du gisement paléolithique de la Roche-Cotard à LANGEAIS (Indre-et-Loire) (4 pages)	Page 3
R24-2018-02-08-002 - Arrêté portant modification de la composition du CREFOP (1 page)	Page 8
R24-2018-02-07-002 - ARRÊTÉ PORTANT RÉGLEMENTATION DE CIRCULATION ROUTIÈRE N°18-16 (6 pages)	Page 10
R24-2018-02-07-003 - ARRÊTÉ PORTANT RÉGLEMENTATION DE CIRCULATION ROUTIÈRE N°18-17 (7 pages)	Page 17
R24-2018-02-07-004 - ARRÊTÉ PORTANT RÉGLEMENTATION DE CIRCULATION ROUTIÈRE N°18-18 (6 pages)	Page 25
R24-2018-02-08-001 - ARRÊTÉ PORTANT RÉGLEMENTATION DE CIRCULATION ROUTIÈRE N°18-19 (2 pages)	Page 32

Préfecture de la région Centre-Val de Loire et du Loiret

R24-2018-02-05-005

Arrêté portant inscription au titre des monuments
historiques
du gisement paléolithique de la Roche-Cotard à
LANGEAIS (Indre-et-Loire)

**SECRETARIAT GENERAL POUR
LES AFFAIRES REGIONALES**

**Arrêté portant inscription au titre des monuments historiques
du gisement paléolithique de la Roche-Cotard à LANGEAIS (Indre-et-Loire)**

Le préfet de la région Centre-Val de Loire
Préfet du Loiret,
Chevalier de la Légion d'Honneur
Officier de l'Ordre National du Mérite

Vu le code du patrimoine et notamment son livre VI, titres 1 et 2 ;

Vu le décret n° 2004.374 du 29 avril 2004 relatif aux pouvoirs des préfets, à l'organisation et à l'action des services de l'État dans les départements et les régions ;

La commission régionale du patrimoine et des sites de la région Centre ayant été entendue en sa séance du 22 mars 2016 ;

Vu les autres pièces produites et jointes au dossier ;

Considérant l'intérêt scientifique et patrimonial du gisement préhistorique de la Roche-Cotard à LANGEAIS (Indre-et-Loire), dont la stratigraphie forme référence à l'échelle régionale et de la "grotte d'Achon" qui a livré d'exceptionnelles représentations pariétales datées du Paléolithique moyen ;

CONSIDÉRANT la nécessité de ne pas laisser cet ensemble sans protection juridique quelle que soit la suite donnée à la mesure proposée de classement ;

ARRÊTE

Article 1^{er} : Le gisement paléolithique de la Roche-Cotard à LANGEAIS (Indre-et-Loire) incluant la grotte ornée dite 'Grotte d'Achon', son réseau souterrain, l'ensemble des cavités et réseaux karstiques, la falaise et son talus pour le sol, le sous-sol et, en conséquence, l'ensemble des vestiges archéologiques sont inscrits en totalité au titre des monuments historiques, tels qu'ils sont délimités sur le plan annexé au présent arrêté.

Cet ensemble figure au cadastre de la commune de Langeais, section BI,

parcelles n° :	21	d'une contenance de :	35 a 35 ca
	124	:	3 a 38 ca
	126	:	2 a 77 ca
	128	:	4 a 53 ca
	130	:	2 a 05 ca
	132	:	4 a 05 ca
	164	:	43 ca
	166	:	5 ha 22 a 58 ca
	199	:	5 a 12 ca
	202	:	39 a 09 ca
	204	:	25 a 06 ca
	206	:	2 a 72 ca
	208	:	17 a 82 ca
	210	:	6 a 59 ca
	212	:	5 a 56 ca

Les parcelles **BI 21, 124, 126, 130, 132, 164, 166, 199, 202, 204, 206, 208 210 et 212** appartiennent à la S.C.I. LA ROCHE COTARD dont le siège social est à LANGEAIS (37 130) au château de la Roche Cotard, immatriculée le 20 septembre 1996 au registre du commerce et des sociétés de TOURS sous le n°408 990 794, représentée par Monsieur Fernand MENASSANCH, gérant de la société, demeurant au château de la Roche Cotard à LANGEAIS.

Elle est propriétaire des parcelles **BI 21, 124 et 166, 199, 202, 204, 206, 208 et 210** par un acte du 17 juillet 1996 passé devant Maître MORENO notaire à LANGEAIS et publié le 5 septembre 1996 au service de la publicité foncière de CHINON, volume 1996 P n°3365.

Elle est propriétaire des parcelles **BI 126, 130, 132, 164 et 212** par un acte du 22 mars 2001 passé devant Maître MORENO notaire susnommé et publié le 2 mai 2001 au service de la publicité foncière de CHINON, volume 2001 P n°1603.

La parcelle **BI 128** appartient à Monsieur Bernard André MENASSANCH, né le 1^{er} août 1965 à NEUILLY-SUR-SEINE (92200), époux de Madame Sophie TROADEC et demeurant au château de la Roche Cotard à LANGEAIS.

Il en est propriétaire par un acte du 6 octobre 1993 passé devant Maître MILLET notaire à LANGEAIS et publié le 27 octobre 1993 au service de la publicité foncière de CHINON, volume 1993 P n°3082.

Article 2 : Le présent arrêté, dont une copie sera adressée sans délai au ministre chargé de la culture, sera publié au fichier immobilier de la situation de l'immeuble inscrit et au recueil des actes administratifs de l'État en région.

Article 3 : Il sera notifié au préfet du département, au maire de la commune et aux propriétaires, intéressés qui sont responsables, chacun en ce qui le concerne, de son exécution.


Fait à Orléans, le 05 février 2018
Le Préfet de la région Centre-Val de Loire
Signé : Jean-Marc FALCONE

Arrêté n° 18.021 enregistré le 08 février 2018.

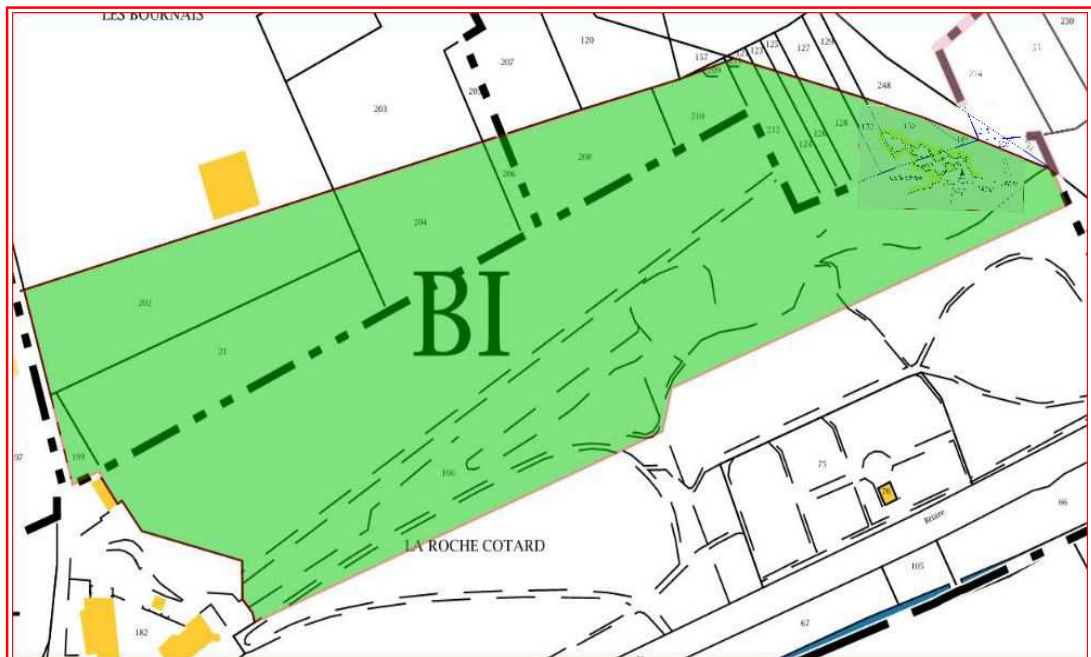
Plan annexé à l'arrêté du 05 février 2018

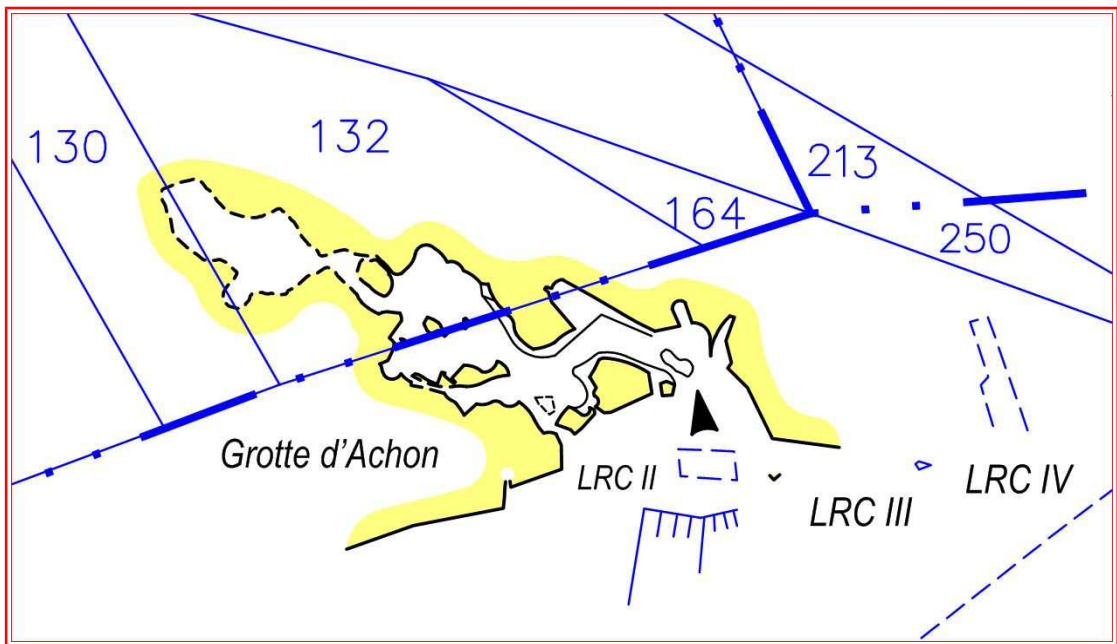
enregistré le 08 février 2018 sous le n°18.021

portant inscription au titre des monuments historiques du gisement paléolithique
de la Roche Cotard à Langeais (Indre-et-Loire)

 délimitation des parties inscrites

fait à Orléans, le 05 février 2018
Le Préfet de la région Centre-Val de Loire
Signé : Jean-Marc FALCONE





Détail des cavités constituant la Grotte d'Achon

Préfecture de la région Centre-Val de Loire et du Loiret

R24-2018-02-08-002

Arrêté portant modification de la composition du CREFOP

**SECRETARIAT GÉNÉRAL POUR
LES AFFAIRES RÉGIONALES**

ARRÊTÉ

portant modification de la composition du CREFOP

**LE PREFET DE LA REGION CENTRE-VAL DE LOIRE
PREFET DU LOIRET**

Chevalier dans l'Ordre de la Légion d'Honneur
Officier dans l'Ordre National du Mérite

VU le code du travail, notamment ses articles L. 6123-3, R. 6123-3-3 et R. 6123-3-5 ;

VU l'arrêté préfectoral n°17-269 du 11 décembre 2017 portant renouvellement du CREFOP et de son bureau ;

VU la communication en date du 6 février 2018 portant désignation de ses représentants, opéré par AGEFIPH Centre-Val de Loire ;

SUR propositions du Secrétaire général pour les affaires régionales (SGAR).

ARRÊTE

Article 1^{er} : Monsieur **Arnaud LEVEQUE** est nommé membre titulaire du CREFOP au titre de l'AGEFIPH.

Article 2 : L'article 7 de l'arrêté n°17-269 du 11 décembre 2017 est complété. Le reste sans changement.

Article 3 : Le Secrétaire régional pour les affaires régionales et le Directeur régional des entreprises, de la concurrence, de la consommation, du travail et de l'emploi sont chargés, chacun en ce qui le concerne, de l'exécution du présent arrêté qui sera publié au recueil des actes administratifs de la préfecture de la région Centre-Val de Loire.

Fait à Orléans, le 08 février 2018
Pour le Préfet de région et par délégation
Le Secrétaire général pour les affaires régionales
Signé : Claude FLEUTIAUX

Arrêté n° 18.020 enregistré le 08 février 2018.

Dans un délai de deux mois à compter de la date de la notification ou de la publication du présent arrêté au recueil des actes administratifs de la préfecture, les recours suivants peuvent être introduits conformément aux dispositions des articles R. 421-1 et suivants du code de justice administrative :

- un **recours gracieux**, adressé à : **M. le Préfet de la région Centre-Val de Loire**
Secrétariat général pour les affaires régionales
181, rue de Bourgogne 45042 ORLEANS CEDEX ;
- un **recours hiérarchique**, adressé : **au(x) ministre(s) concerné(s)** ;
- un **recours contentieux**, en saisissant le : **Tribunal Administratif**
28, rue de la Bretonnerie 45057 ORLEANS CEDEX 1.

Dans les deux premiers cas, le silence de l'administration vaut rejet implicite au terme d'un délai de deux mois. Après un recours gracieux ou hiérarchique, le délai du recours contentieux ne court qu'à compter du rejet explicite ou implicite de l'un de ces recours.

Préfecture de la région Centre-Val de Loire et du Loiret

R24-2018-02-07-002

**ARRÊTÉ PORTANT RÉGLEMENTATION DE
CIRCULATION ROUTIÈRE**

N°18-16

**PRÉFECTURE DE LA ZONE DE DÉFENSE
ET DE SÉCURITÉ OUEST**

**ARRÊTÉ PORTANT RÉGLEMENTATION DE CIRCULATION ROUTIÈRE
N°18-16**

Vu le code de la sécurité intérieure, et notamment les articles R.122-1 et suivants relatif aux pouvoirs des préfets de zone de défense et de sécurité ;

Vu le code général des collectivités territoriales ;

Vu le code de la route, et notamment l'article R.411-18 ;

Vu la loi n° 2004-811 du 13 août 2004 modifiée de modernisation de la sécurité civile ;

Vu l'arrêté du 29 mai 2009 modifié relatif au transport des matières dangereuses par voies terrestres ;

Vu l'arrêté du 2 mars 2015 relatif à l'interdiction de circulation des véhicules de transport de marchandises à certaines périodes ;

Vu l'arrêté du Préfet de la zone de défense et de sécurité Ouest n°18-08 du 31 janvier 2018 donnant délégation de signature à M. Patrick Dallennes, préfet délégué pour la défense et la sécurité ;

Vu l'arrêté du Préfet de la zone de défense et de sécurité Ouest n°16-182 du 10 octobre 2016 portant organisation de la gestion de crises routières de niveau zonal ;

Vu l'arrêté du Préfet de la zone de défense et de sécurité Ouest n°16-190 du 30 décembre 2016 portant approbation du plan intempéries de la zone de défense et de sécurité Ouest (PIZO) ;

Considérant les difficultés de circulation liées aux intempéries dans les départements du Cher (18), de l'Eure (27), de l'Eure-et-Loir (28), de l'Indre (36), de l'Indre-et-Loire (37), du Loir-et-Cher (41), du Loiret (45), du Maine-et-Loire (49), de la Mayenne (53), de l'Orne (61) et de la Sarthe (72), et la nécessité d'assurer la sécurité de la circulation routière dans l'intérêt de l'ordre public ;

Considérant l'arrêté n°2018-00082 du préfet de police de Paris portant interdiction de la circulation des véhicules et ensembles de véhicules destinés au transport de marchandises dont le poids total autorisé en charge (PTAC) est supérieur à 7,5 tonnes sur le réseau routier du périmètre du PNVIF

Considérant l'activation du **niveau 2** du **PIZO** dans les départements suivants (message PIZO 7/02 - 10h) :

14 18 27 28 29 35 36 37 41 44 45 49 50 53 56 61
 72 76 85

Considérant l'activation du **niveau 3** du **PIZO** dans les départements suivants (message PIZO 7/02 - 10h) :

14 18 27 28 29 35 36 37 41 44 45 49 50 53 56 61
 72 76 85

Considérant l'activation du Poste de Commandement de Circulation en Zone Ouest (PCCZO) le 06 février 2018 à 09h30 ;

ARRÊTE

Article 1^{er} : Abrogation

L'arrêté du Préfet de la zone de défense et de sécurité Ouest n°18-15 du 6 février 2018 à 21h20 portant réglementation de la circulation routière est abrogé à compter de l'entrée en vigueur du présent arrêté (cf. article 9).

Article 2 : Interdiction de dépassement

Les véhicules et ensembles de véhicules dont le poids total autorisé en charge (PTAC) est supérieur à 7,5 tonnes, ne sont pas autorisés à effectuer de manœuvres de dépassement sur les axes routiers suivants :

Région	Département	Route	Gestionnaires
Centre-Val de Loire	18	A20	DIRCO
		A71	APRR
		A71	COFIROUTE
	36	A20	DIRCO
	37	A10	COFIROUTE
		A28	COFIROUTE
		A85	COFIROUTE
		D37	CD37
		D751	CD37
	41	A10	COFIROUTE
		A71	COFIROUTE
		A85	COFIROUTE
	45	A10	COFIROUTE
		A19	COFIROUTE
		A71	COFIROUTE
A77		APRR	
Normandie	28	A10	COFIROUTE
		A11	COFIROUTE
		N1154	DIRNO
		N12	DIRNO
		N123	DIRNO
		N154	DIRNO
		N254	DIRNO
	61	A28	COFIROUTE
		A28	ROUTALIS
		A88	ROUTALIS
		N12	DIRNO
	27	A13	SAPN
		A131	SAPN
		A154	SAPN
		A28	ROUTALIS
		N12	DIRNO
		N13	DIRNO
		N154	DIRNO
Pays-de-la-Loire	49	A11	ASF
		A11	COFIROUTE
		A85	COFIROUTE
		A87	ASF
		N249	DIRO
	53	A81	COFIROUTE
	72	A11	ASF
		A11	COFIROUTE
		A28	COFIROUTE
A81		COFIROUTE	

Article 3 : Limitation de vitesse

La vitesse des véhicules et ensembles de véhicules dont le PTAC est supérieur à 7,5 tonnes est

limitée à 80 km/h, sans préjudice de limitations de vitesse plus restrictives sur les axes routiers mentionnés à l'article 2 du présent arrêté.

Article 4 : Interdiction de circulation

– Interdiction :

Dans le cadre du contournement Île-de-France, est **interdite la circulation** des véhicules et ensembles de véhicules dont le PTAC est supérieur à 7,5 tonnes de PTAC affectés au transport de marchandises sur les axes routiers suivants :

Axe routier	Sens de circulation	
A13	Caen vers Paris (sens 2)	
A10	Orléans vers Paris (sens 2)	
A11	Chartres vers Paris (sens 2)	
N10	Tours vers Paris (sens 2)	

Dans le cadre de la viabilité du réseau routier PIZO, est **interdite la circulation** des véhicules et ensembles de véhicules dont le PTAC est supérieur à 7,5 tonnes de PTAC sur les axes routiers suivants :

Axe routier	Sens de circulation	Secteur
N12	Dans les 2 sens de circulation	Entre la jonction A28/N12 (Alençon) et la limite avec la région Île-de-France
N154	Dans les 2 sens de circulation	Entre la jonction A10/N154 (échangeur n°12 de l'A10 - dépt 28) et la jonction N154/N13 (Evreux – dépt 27)

Article 5 : Zone de stockage des véhicules poids lourds

voir infra article 7

Article 6 : Zone de tri des véhicules poids lourds

Sans objet.

Article 7 : Contournement de la région Île-de-France pour les véhicules poids lourds affectés au transport de marchandise et transport de matières dangereuses

Des itinéraires de déviation sont **recommandés** afin que les véhicules et ensembles de véhicules dont le PTAC est supérieur à 7,5 tonnes contournent la région Île-de-France, à savoir :

- depuis Le Mans par le nord : A28, A13, A131, N182 (pont de Tancarville), A131, A29, A28 et A29 ;
- depuis Le Mans par le sud : A28, A10, A19.

Pour les véhicules et ensembles de véhicules dont le PTAC est supérieur à 7,5 tonnes se dirigeant vers la région Île-de-France, sont activées les zones de stockage **obligatoires** portant

les références suivantes :

Code	Axe	Gestionnaire	Dépt	Pr Début	Pr Fin	Sens	Sens (itinéraire)	Longueur	Capacité	Lieux
A13_SAPN27_PR63_2	A13	SAPN	27	63+000	90+000	2	Caen-Paris	27 000	2 700	Heudebouville à Chaufour les Bonnières
A10_COF28_PR57_2	A10	COFIROUTE	28	57+000	62+000	2	Orléans-Paris	5 000	750	Neuvy en beauce (Aire de Val Neuvy)
A11_COF28_PR47_2	A11	COFIROUTE	28	47+000	53+000	2	Le Mans-Paris	6 000	750	Gasville Oiseme-Coltainville-Champseru
N12_DIRNO28_PR29_2	N12	DIRNO	28	29+235	10+300	2	Alençon-Paris	5 000	250	Dampère sur Avre-Acon
N154_DIRNO28_PR73_2	N154	DIRNO	28	73+900	76+200	2	Dreux-Chartres	2 300	110	Serazereux-Tremblay les villages-Challet
N154_DIRNO28_PR76_1	N154	DIRNO	28	76+300	74+300	1	Chartres-Dreux	2 000	100	Serazereux-Tremblay les villages-Challet

Article 8 : Dérogation

Les interdictions de circulation visées aux articles 4 et 7 ne sont pas applicables aux :

- transport en commun de personne,
- véhicules et engins de secours,
- véhicules et engins d'intervention (engins d'exploitation des gestionnaires routiers, transport de sel de déneigement et fondants routiers, engins des gestionnaires de réseaux électriques et gaziers),
- véhicules non articulés affectés au transport d'animaux vivants,
- véhicules affectés à la collecte de lait, à la livraison de nutrition animale, au transport de denrées périssables, etc.

Article 9 : Application

Les dispositions définies aux articles précédents prennent effet **à compter du 7 février 2018 à 12h30**,

Les gestionnaires routiers concernés mettent en œuvre les moyens utiles à la bonne application des mesures, et l'information routière correspondante (PMV, radios autoroutières, etc.).

Article 10 : Infraction

Toute infraction aux dispositions du présent arrêté sera constatée et poursuivie conformément aux lois et règlements en vigueur.

Article 11 : Exécution

Sont chargés, chacun en ce qui le concerne, de l'exécution du présent arrêté,

– les préfets des départements concernés :

14 18 22 27 28 29 35 36 37 41
 44 45 49 50 53 56 61 72 76 85

– les gestionnaires routiers suivants :

APRR ASF CCI SE CD 37 APRR COFIROUTE
 DIRCO DIRNO DIRO SANEF SAPN ROTALIS
 ROUEN METROPOLE

Article 12 : Publication

Le présent arrêté sera publié au recueil des actes administratifs de l'État et copie en sera adressée aux services visés à l'article précédent, ainsi qu'aux préfetures de zones de défense et de sécurité limitrophes suivantes le cas échéant : Nord Paris Est
 Sud-Est Sud-Ouest

À Rennes, le 7 février 2018 à 12h15

Pour le Préfet de la zone de défense et de sécurité Ouest,
Le préfet délégué pour la défense et la sécurité
auprès du Préfet de la zone de défense et de sécurité Ouest
Signé : Patrick DALLENNES

Préfecture de la région Centre-Val de Loire et du Loiret

R24-2018-02-07-003

**ARRÊTÉ PORTANT RÉGLEMENTATION DE
CIRCULATION ROUTIÈRE**

N°18-17

**PRÉFECTURE DE LA ZONE DE DÉFENSE
ET DE SÉCURITÉ OUEST**

**ARRÊTÉ PORTANT RÉGLEMENTATION DE CIRCULATION ROUTIÈRE
N°18-17**

Vu le code de la sécurité intérieure, et notamment les articles R.122-1 et suivants relatif aux pouvoirs des préfets de zone de défense et de sécurité ;

Vu le code général des collectivités territoriales ;

Vu le code de la route, et notamment l'article R.411-18 ;

Vu la loi n° 2004-811 du 13 août 2004 modifiée de modernisation de la sécurité civile ;

Vu l'arrêté du 29 mai 2009 modifié relatif au transport des matières dangereuses par voies terrestres ;

Vu l'arrêté du 2 mars 2015 relatif à l'interdiction de circulation des véhicules de transport de marchandises à certaines périodes ;

Vu l'arrêté du Préfet de la zone de défense et de sécurité Ouest n°18-08 du 31 janvier 2018 donnant délégation de signature à M. Patrick Dallennes, préfet délégué pour la défense et la sécurité ;

Vu l'arrêté du Préfet de la zone de défense et de sécurité Ouest n°16-182 du 10 octobre 2016 portant organisation de la gestion de crises routières de niveau zonal ;

Vu l'arrêté du Préfet de la zone de défense et de sécurité Ouest n°16-190 du 30 décembre 2016 portant approbation du plan intempéries de la zone de défense et de sécurité Ouest (PIZO) ;

Considérant les difficultés de circulation liées aux intempéries dans les départements du Cher (18), de l'Eure (27), de l'Eure-et-Loir (28), de l'Indre (36), de l'Indre-et-Loire (37), du Loir-et-Cher (41), du Loiret (45), du Maine-et-Loire (49), de la Mayenne (53), de l'Orne (61) et de la Sarthe (72), et la nécessité d'assurer la sécurité de la circulation routière dans l'intérêt de l'ordre public ;

Considérant l'arrêté n°2018-00085 du préfet de police de Paris portant interdiction de la circulation des véhicules et ensembles de véhicules destinés au transport de marchandises dont le poids total autorisé en charge (PTAC) est supérieur à 7,5 tonnes sur le réseau routier du périmètre du PNVIF

Considérant l'activation du **niveau 2** du **PIZO** dans les départements suivants (message PIZO 7/02 - 10h) :

14 18 27 28 29 35 36 37 41 44 45 49 50 53 56 61 72
 76 85

Considérant l'activation du **niveau 3** du **PIZO** dans les départements suivants (message PIZO 7/02 - 10h) :

14 18 27 28 29 35 36 37 41 44 45 49 50 53 56 61 72
 76 85

Considérant l'activation du Poste de Commandement de Circulation en Zone Ouest (PCCZO) le 06 février 2018 à 09h30 ;

ARRÊTE

Article 1^{er} : Abrogation

L'arrêté du Préfet de la zone de défense et de sécurité Ouest n°18-16 du 6 février 2018 à 12h15 portant réglementation de la circulation routière est abrogé à compter de l'entrée en vigueur du présent arrêté (cf. article 9).

Article 2 : Interdiction de dépassement

Les véhicules et ensembles de véhicules dont le poids total autorisé en charge (PTAC) est supérieur à 7,5 tonnes, ne sont pas autorisés à effectuer de manœuvres de dépassement sur les axes routiers suivants :

Région	Département	Route	Gestionnaires
Centre-Val de Loire	18	A20	DIRCO
		A71	APRR
		A71	COFIROUTE
	36	A20	DIRCO
	37	A10	COFIROUTE
		A28	COFIROUTE
		A85	COFIROUTE
		D37	CD37
		D751	CD37
	41	A10	COFIROUTE
		A71	COFIROUTE
		A85	COFIROUTE
	45	A10	COFIROUTE
		A19	COFIROUTE
A71		COFIROUTE	
A77		APRR	
Normandie	28	A10	COFIROUTE
		A11	COFIROUTE
		N1154	DIRNO
		N12	DIRNO
		N123	DIRNO
		N154	DIRNO
		N254	DIRNO
	61	A28	COFIROUTE
		A28	ROUTALIS
		A88	ROUTALIS
	27	N12	DIRNO
		A13	SAPN
		A131	SAPN
		A154	SAPN
		A28	ROUTALIS
		N12	DIRNO
		N13	DIRNO
N154	DIRNO		
Pays-de-la-Loire	49	A11	ASF
		A11	COFIROUTE
		A85	COFIROUTE
		A87	ASF
		N249	DIRO
	53	A81	COFIROUTE
	72	A11	ASF
		A11	COFIROUTE
A28		COFIROUTE	
		A81	COFIROUTE

Article 3 : Limitation de vitesse

La vitesse des véhicules et ensembles de véhicules dont le PTAC est supérieur à 7,5 tonnes est limitée à 80 km/h, sans préjudice de limitations de vitesse plus restrictives sur les axes routiers mentionnés à l'article 2 du présent arrêté.

Article 4 : Interdiction de circulation

– Interdiction : Contournement Ile de France

Dans le cadre du contournement Île-de-France et des mesures d'interdiction qui s'appliqueront à compter de 17h mercredi 7 février,

Est **interdite la circulation** à compter de l'entrée en vigueur de l'arrêté ce jour des véhicules et ensembles de véhicules dont le PTAC est supérieur à 7,5 tonnes de PTAC affectés au transport de marchandises sur les axes routiers suivants :

Axe routier	Sens de circulation	Secteur
A11	Chartres vers Paris (sens 2)	Entre l'échangeur n°2 (Chartres) et la limite avec la région Île-de-France
N10	Tours vers Paris (sens 2)	Entre jonction N10/A10 (échangeur n°18) et la limite avec la région Île-de-France (comprend D910 entre Chartres et Île-de-France)

Est **interdite la circulation** à compter de 17h ce jour des véhicules et ensembles de véhicules dont le PTAC est supérieur à 7,5 tonnes de PTAC affectés au transport de marchandises sur les axes routiers suivants :

Axe routier	Sens de circulation	Secteur
A13	Caen vers Paris (sens 2)	Entre l'échangeur n°18 et la limite avec la région Île-de-France

Est **interdite la circulation** à compter de 18h ce jour des véhicules et ensembles de véhicules dont le PTAC est supérieur à 7,5 tonnes de PTAC affectés au transport de marchandises sur les axes routiers suivants :

Axe routier	Sens de circulation	Secteur
A10	Orléans vers Paris (sens 2)	Entre l'échangeur A10 /A19 et la limite avec la région Île-de-France <i>nota : déviations obligatoires mises en place à l'échangeur A10/A19</i>

– Interdiction : Intempéries zone Ouest

Dans le cadre de la viabilité du réseau routier PIZO,

Est **interdite la circulation** à compter de 17h ce jour des véhicules et ensembles de véhicules dont le PTAC est supérieur à 7,5 tonnes de PTAC sur les axes routiers suivants :

Axe routier	Sens de circulation	Secteur
N12	Dans les 2 sens de circulation	Entre la jonction A28/N12 (Alençon) et la limite avec la région Île-de-France
N154	Dans les 2 sens de circulation	Entre la jonction A10/N154 (échangeur n°12 de l'A10 - dépt 28) et la jonction N154/N13 (Evreux – dépt 27)

Article 5 : Zone de stockage des véhicules poids lourds

voir infra article 7

Article 6 : Zone de tri des véhicules poids lourds

Sans objet.

Article 7 : Contournement de la région Île-de-France pour les véhicules poids lourds affectés au transport de marchandise et transport de matières dangereuses

Des itinéraires de déviation sont **recommandés** afin que les véhicules et ensembles de véhicules dont le PTAC est supérieur à 7,5 tonnes contournent la région Île-de-France, à savoir :

- depuis Le Mans par le nord : A28, A13, A131, N182 (pont de Tancarville), A131, A29, A28 et A29 ;
- depuis Le Mans par le sud : A28, A10, A19.

Pour les véhicules et ensembles de véhicules dont le PTAC est supérieur à 7,5 tonnes se dirigeant vers la région Île-de-France, sont activées les zones de stockage **obligatoires** portant les références suivantes : voir annexe

Article 8 : Dérogation

Les interdictions de circulation visées aux articles 4 et 7 ne sont pas applicables aux :

- transport en commun de personne,
- véhicules et engins de secours,
- véhicules et engins d'intervention (engins d'exploitation des gestionnaires routiers, transport de sel de déneigement et fondants routiers, engins des gestionnaires de réseaux électriques et gaziers),
- véhicules non articulés affectés au transport d'animaux vivants,
- véhicules affectés à la collecte de lait, à la livraison de nutrition animale, au transport de denrées périssables, etc.

Article 9 : Application

Les dispositions définies aux articles précédents prennent effet **à compter du 7 février 2018 à 16h**, Les gestionnaires routiers concernés mettent en œuvre les moyens utiles à la bonne application des mesures, et l'information routière correspondante (PMV, radios autoroutières, etc.).

Article 10 : Infraction

Toute infraction aux dispositions du présent arrêté sera constatée et poursuivie conformément aux lois et règlements en vigueur.

Article 11 : Exécution

Sont chargés, chacun en ce qui le concerne, de l'exécution du présent arrêté,

– les préfets des départements concernés :

14 18 22 27 28 29 35 36 37 41
 44 45 49 50 53 56 61 72 76 85

– les gestionnaires routiers suivants :

APRR ASF CCI SE CD 37 APRR COFIROUTE
 DIRCO DIRNO DIRO SANEF SAPN ROTALIS
 ROUEN METROPOLE

Article 12 : Publication

Le présent arrêté sera publié au recueil des actes administratifs de l'État et copie en sera adressée aux services visés à l'article précédent, ainsi qu'aux préfetures de zones de défense et de sécurité limitrophes suivantes le cas échéant : Nord Paris Est Sud-Est Sud-Ouest

À Rennes, le 7 février 2018 à 15h30

Pour le Préfet de la zone de défense et de sécurité Ouest,

Le préfet délégué pour la défense et la sécurité
auprès du Préfet de la zone de défense et de sécurité Ouest

Signé : Patrick DALLENNES

Annexe – zones de stockage PL zone Ouest

Code	Axe	Gestionnaire	Dépt	Pr Début	Pr Fin	Sens	Sens (itinéraire)	Longueur	Capacité	Lieux	Activation
A71_APRR18_PR209_3	A71	APRR	18	209+780	-	3	Paris-Clermont		235	Bourges-centre routier	7/02 – 17h
A13_SAPN27_PR63_2	A13	SAPN	27	63+000	90+000	2	Caen-Paris	27 000	2 700	Heudebouville à Chaufour les Bonnières	7/02 – 17h
A10_COF28_PR57_2	A10	COFIROUTE	28	57+000	62+000	2	Orléans-Paris	5 000	750	Neuvy en beauce (Aire de Val Neuvy)	7/02 – 17h
A10_COF28_PR57_2	A10	COFIROUTE	28	62+000	71+000	2	Orléans-Paris	9 000	600	Neuvy en beauce / extension	7/02 – 17h
A11_COF28_PR47_2	A11	COFIROUTE	28	47+000	53+000	2	Le Mans-Paris	6 000	750	Gasville Oiseme-Coltainville-Champseru	Active depuis 6/02
N12_DIRNO28_PR29_2	N12	DIRNO	28	29+235	10+300	2	Alençon-Paris	5 000	250	Dampère sur Avre-Acon	7/02 – 17h
N154_DIRNO28_PR73_2	N154	DIRNO	28	73+900	76+200	2	Dreux-Chartres	2 300	110	Serazereux-Tremblay les villages-Chalet	7/02 – 17h
N154_DIRNO28_PR76_1	N154	DIRNO	28	76+300	74+300	1	Chartres-Dreux	2 000	100	Serazereux-Tremblay les villages-Chalet	7/02 – 17h
A10_COF37_PR183_2	A10	COFIROUTE	37	183+000	193+000	2	Tours-Paris		1 000	Monnaie (barrière de péage)	7/02 – 18h
A71_COF41_PR161_2	A71	COFIROUTE	41	161+000	167+000	2	Bourges-Orléans	6 000	300	Salbris-Theillay	7/02 – 18h

Préfecture de la région Centre-Val de Loire et du Loiret

R24-2018-02-07-004

**ARRÊTÉ PORTANT RÉGLEMENTATION DE
CIRCULATION ROUTIÈRE**

N°18-18

**PRÉFECTURE DE LA ZONE DE DÉFENSE
ET DE SÉCURITÉ OUEST**

**ARRÊTÉ PORTANT RÉGLEMENTATION DE CIRCULATION ROUTIÈRE
N°18-18**

Vu le code de la sécurité intérieure, et notamment les articles R.122-1 et suivants relatif aux pouvoirs des préfets de zone de défense et de sécurité ;

Vu le code général des collectivités territoriales ;

Vu le code de la route, et notamment l'article R.411-18 ;

Vu la loi n° 2004-811 du 13 août 2004 modifiée de modernisation de la sécurité civile ;

Vu l'arrêté du 29 mai 2009 modifié relatif au transport des matières dangereuses par voies terrestres ;

Vu l'arrêté du 2 mars 2015 relatif à l'interdiction de circulation des véhicules de transport de marchandises à certaines périodes ;

Vu l'arrêté du Préfet de la zone de défense et de sécurité Ouest n°18-08 du 31 janvier 2018 donnant délégation de signature à M. Patrick Dallennes, préfet délégué pour la défense et la sécurité ;

Vu l'arrêté du Préfet de la zone de défense et de sécurité Ouest n°16-182 du 10 octobre 2016 portant organisation de la gestion de crises routières de niveau zonal ;

Vu l'arrêté du Préfet de la zone de défense et de sécurité Ouest n°16-190 du 30 décembre 2016 portant approbation du plan intempéries de la zone de défense et de sécurité Ouest (PIZO) ;

Considérant les difficultés de circulation liées aux intempéries dans les départements du Cher (18), de l'Eure (27), de l'Eure-et-Loir (28), de l'Indre (36), de l'Indre-et-Loire (37), du Loir-et-Cher (41), du Loiret (45), du Maine-et-Loire (49), de la Mayenne (53), de l'Orne (61) et de la Sarthe (72), et la nécessité d'assurer la sécurité de la circulation routière dans l'intérêt de l'ordre public ;

Considérant l'arrêté n°2018-00085 du préfet de police de Paris portant interdiction de la circulation des véhicules et ensembles de véhicules destinés au transport de marchandises dont le poids total autorisé en charge (PTAC) est supérieur à 7,5 tonnes sur le réseau routier du périmètre du PNVIF

Considérant l'activation du **niveau 2** du **PIZO** dans les départements suivants (message PIZO 7/02 - 10h) :

14 18 27 28 29 35 36 37 41 44 45 49 50 53 56 61
 72 76 85

Considérant l'activation du **niveau 3** du **PIZO** dans les départements suivants (message PIZO 7/02 - 10h) :

14 18 27 28 29 35 36 37 41 44 45 49 50 53 56 61
 72 76 85

Considérant l'activation du Poste de Commandement de Circulation en Zone Ouest (PCCZO) le 06 février 2018 à 09h30 ;

ARRÊTE

Article 1^{er} : Abrogation

L'arrêté du Préfet de la zone de défense et de sécurité Ouest n°18-17 du 6 février 2018 à 15h45 portant réglementation de la circulation routière est abrogé à compter de l'entrée en vigueur du présent arrêté (cf. article 9).

Article 2 : Interdiction de dépassement

Les véhicules et ensembles de véhicules dont le poids total autorisé en charge (PTAC) est supérieur à 7,5 tonnes, ne sont pas autorisés à effectuer de manœuvres de dépassement sur les axes routiers suivants :

Région	Département	Route	Gestionnaires
Centre-Val de Loire	18	A20	DIRCO
		A71	APRR
		A71	COFIROUTE
	36	A20	DIRCO
	37	A10	COFIROUTE
		A28	COFIROUTE
		A85	COFIROUTE
		D37	CD37
		D751	CD37
	41	A10	COFIROUTE
		A71	COFIROUTE
		A85	COFIROUTE
	45	A10	COFIROUTE
		A19	COFIROUTE
		A71	COFIROUTE
A77		APRR	
Normandie	28	A10	COFIROUTE
		A11	COFIROUTE
		N1154	DIRNO
		N12	DIRNO
		N123	DIRNO
		N154	DIRNO
		N254	DIRNO
	61	A28	COFIROUTE
		A28	ROUTALIS
		A88	ROUTALIS
		N12	DIRNO
	27	A13	SAPN
		A131	SAPN
		A154	SAPN
		A28	ROUTALIS
		N12	DIRNO
		N13	DIRNO
		N154	DIRNO
Pays-de-la-Loire	49	A11	ASF
		A11	COFIROUTE
		A85	COFIROUTE
		A87	ASF
		N249	DIRO
	53	A81	COFIROUTE
	72	A11	ASF
		A11	COFIROUTE
		A28	COFIROUTE
A81		COFIROUTE	

Article 3 : Limitation de vitesse

La vitesse des véhicules et ensembles de véhicules dont le PTAC est supérieur à 7,5 tonnes est

limitée à 80 km/h, sans préjudice de limitations de vitesse plus restrictives sur les axes routiers mentionnés à l'article 2 du présent arrêté.

Article 4 : Interdiction de circulation

– Interdiction : Contournement Île-de-France

Dans le cadre du contournement Île-de-France et des mesures d'interdiction appliquées sur la région parisienne,

Est **interdite la circulation** des véhicules et ensembles de véhicules dont le PTAC est supérieur à 7,5 tonnes de PTAC affectés au transport de marchandises sur les axes routiers suivants :

Axe routier	Sens de circulation	Secteur
A11	Chartres vers Paris (sens 2)	Entre l'échangeur n°2 (Chartres) et la limite avec la région Île-de-France
N10	Tours vers Paris (sens 2)	Entre jonction N10/A10 (échangeur n°18) et la limite avec la région Île-de-France (comprend D910 entre Chartres et Île-de-France)
A13	Caen vers Paris (sens 2)	Entre l'échangeur n°18 et la limite avec la région Île-de-France
A10	Orléans vers Paris (sens 2)	Entre l'échangeur A10 /A19 et la limite avec la région Île-de-France
A71	Vierzon vers Orléans (sens 2)	De l'échangeur n°4 (Salbris) à la jonction avec l'A10 (Orléans)
A10	Tours vers Orléans (sens 2)	De la jonction avec l'A28 (au nord de Tours) à la jonction avec l'A71 (Orléans)

– Interdiction : Intempéries zone Ouest

Dans le cadre de la viabilité du réseau routier PIZO,

Est **interdite la circulation** ce jour des véhicules et ensembles de véhicules dont le PTAC est supérieur à 7,5 tonnes de PTAC sur les axes routiers suivants :

Axe routier	Sens de circulation	Secteur
N12	Dans les 2 sens de circulation	Entre la jonction A28/N12 (Alençon) et la limite avec la région Île-de-France
N154	Dans les 2 sens de circulation	Entre la jonction A10/N154 (échangeur n°12 de l'A10 - dépt 28) et la jonction N154/N13 (Evreux – dépt 27)

Article 5 : Zone de stockage des véhicules poids lourds

voir infra article 7

Article 6 : Zone de tri des véhicules poids lourds

Sans objet.

Article 7 : Contournement de la région Île-de-France pour les véhicules poids lourds affectés au transport de marchandise et transport de matières dangereuses

Des itinéraires de déviation sont **recommandés** afin que les véhicules et ensembles de véhicules dont le PTAC est supérieur à 7,5 tonnes contournent la région Île-de-France, à savoir :

- depuis Le Mans par le nord : A28, A13, A131, N182 (pont de Tancarville), A131, A29, A28 et A29 ;
- depuis Le Mans par le sud : A28, A10, A19.

Pour les véhicules et ensembles de véhicules dont le PTAC est supérieur à 7,5 tonnes se dirigeant vers la région Île-de-France, sont activées les zones de stockage **obligatoires** portant les références suivantes :

Code	Axe	Gestionnaire	Dépt	Pr Début	Pr Fin	Sens	Sens (itinéraire)	Longueur	Capacité	Lieux
A71_APRR18_PR209_3	A71	APRR	18	209+780	-	3	Paris-Clermont		235	Bourges-centre routier
A13_SAPN27_PR63_2	A13	SAPN	27	63+000	90+000	2	Caen-Paris	27 000	2 700	Heudebouville à Chaufour les Bonnières
A10_COF28_PR57_2	A10	COFIROUTE	28	57+000	62+000	2	Orléans-Paris	5 000	750	Neuvy en beauce (Aire de Val Neuvy)
A10_COF28_PR57_2	A10	COFIROUTE	28	62+000	71+000	2	Orléans-Paris	9 000	600	Neuvy en beauce / extension
A11_COF28_PR47_2	A11	COFIROUTE	28	47+000	53+000	2	Le Mans-Paris	6 000	750	Gasville Oiseme-Coltainville-Champsereu
N12_DIRNO28_PR29_2	N12	DIRNO	28	29+235	10+300	2	Alençon-Paris	5 000	250	Dampère sur Avre-Acon
N154_DIRNO28_PR73_2	N154	DIRNO	28	73+900	76+200	2	Dreux-Chartres	2 300	110	Serazereux-Tremblay les villages-Challet
N154_DIRNO28_PR76_1	N154	DIRNO	28	76+300	74+300	1	Chartres-Dreux	2 000	100	Serazereux-Tremblay les villages-Challet
A10_COF37_PR183_2	A10	COFIROUTE	37	183+000	193+000	2	Tours-Paris		1 000	Monnaie (barrière de péage)
A71_COF41_PR161_2	A71	COFIROUTE	41	161+000	167+000	2	Bourges-Orléans	6 000	300	Salbris-Theillay

Pour la bonne gestion des zones de stockages, des convois de poids-lourds pourront être organisés par les forces de l'ordre, pour le transfert de véhicules (PL) d'une zone de stockage à une autre.

Article 8 : Dérogation

Les interdictions de circulation visées aux articles 4 et 7 ne sont pas applicables aux :

- transport en commun de personne,
- véhicules et engins de secours,
- véhicules et engins d'intervention (engins d'exploitation des gestionnaires routiers, transport de sel de déneigement et fondants routiers, engins des gestionnaires de réseaux électriques et gaziers),
- véhicules non articulés affectés au transport d'animaux vivants,
- véhicules affectés à la collecte de lait, à la livraison de nutrition animale, au transport de denrées périssables.

Article 9 : Application

Les dispositions définies aux articles précédents prennent effet **à compter du 7 février 2018 à 20h.**

Les gestionnaires routiers concernés mettent en œuvre les moyens utiles à la bonne application des mesures, et l'information routière correspondante (PMV, radios autoroutières, etc.).

Article 10 : Infraction

Toute infraction aux dispositions du présent arrêté sera constatée et poursuivie conformément aux lois et règlements en vigueur.

Article 11 : Exécution

Sont chargés, chacun en ce qui le concerne, de l'exécution du présent arrêté,

– les préfets des départements concernés :

14 18 22 27 28 29 35 36 37 41
 44 45 49 50 53 56 61 72 76 85

– les gestionnaires routiers suivants :

APRR ASF CCI SE CD 37 APRR COFIROUTE
 DIRCO DIRNO DIRO SANEF SAPN ROTALIS
 ROUEN METROPOLE

Article 12 : Publication

Le présent arrêté sera publié au recueil des actes administratifs de l'État et copie en sera adressée aux services visés à l'article précédent, ainsi qu'aux préfetures de zones de défense et de sécurité limitrophes suivantes le cas échéant : Nord Paris Est
 Sud-Est Sud-Ouest

À Rennes, le 7 février 2018 à 19h15
Pour le Préfet de la zone de défense et de sécurité Ouest,
Le chef d'état-major
Signé : Le Général Patrick BAUTHEAC

Préfecture de la région Centre-Val de Loire et du Loiret

R24-2018-02-08-001

**ARRÊTÉ PORTANT RÉGLEMENTATION DE
CIRCULATION ROUTIÈRE**

N°18-19

**PRÉFECTURE DE LA ZONE DE DÉFENSE
ET DE SÉCURITÉ OUEST**

**ARRÊTÉ PORTANT RÉGLEMENTATION DE CIRCULATION ROUTIÈRE
N°18-19**

Vu le code de la sécurité intérieure, et notamment les articles R.122-1 et suivants relatif aux pouvoirs des préfets de zone de défense et de sécurité ;

Vu le code général des collectivités territoriales ;

Vu le code de la route, et notamment l'article R.411-18 ;

Vu la loi n° 2004-811 du 13 août 2004 modifiée de modernisation de la sécurité civile ;

Vu l'arrêté du 29 mai 2009 modifié relatif au transport des matières dangereuses par voies terrestres ;

Vu l'arrêté du 2 mars 2015 relatif à l'interdiction de circulation des véhicules de transport de marchandises à certaines périodes ;

Vu l'arrêté du Préfet de la zone de défense et de sécurité Ouest n°18-08 du 31 janvier 2018 donnant délégation de signature à M. Patrick Dallennes, préfet délégué pour la défense et la sécurité ;

Vu l'arrêté du Préfet de la zone de défense et de sécurité Ouest n°16-182 du 10 octobre 2016 portant organisation de la gestion de crises routières de niveau zonal ;

Vu l'arrêté du Préfet de la zone de défense et de sécurité Ouest n°16-190 du 30 décembre 2016 portant approbation du plan intempéries de la zone de défense et de sécurité Ouest (PIZO) ;

Considérant les difficultés de circulation liées aux intempéries dans les départements du Cher (18), de l'Eure (27), de l'Eure-et-Loir (28), de l'Indre (36), de l'Indre-et-Loire (37), du Loir-et-Cher (41), du Loiret (45), du Maine-et-Loire (49), de la Mayenne (53), de l'Orne (61) et de la Sarthe (72), et la nécessité d'assurer la sécurité de la circulation routière dans l'intérêt de l'ordre public ;

Considérant l'arrêté n°2018-00085 du préfet de police de Paris portant interdiction de la circulation des véhicules et ensembles de véhicules destinés au transport de marchandises dont le poids total autorisé en charge (PTAC) est supérieur à 7,5 tonnes sur le réseau routier du périmètre du PNVIF

Considérant l'activation du **niveau 2** du **PIZO** dans les départements suivants (message PIZO 7/02 - 10h) :

14 18 27 28 29 35 36 37 41 44 45 49 50 53 56 61
 72 76 85

Considérant l'activation du **niveau 3** du **PIZO** dans les départements suivants (message PIZO 7/02 - 10h) :

14 18 27 28 29 35 36 37 41 44 45 49 50 53 56 61
 72 76 85

Considérant l'activation du Poste de Commandement de Circulation en Zone Ouest (PCCZO) le 06 février 2018 à 09h30 ;

ARRÊTE

Article 1^{er} : Abrogation

L'arrêté du Préfet de la zone de défense et de sécurité Ouest n°18-18 du 7 février 2018 à 19h15 portant réglementation de la circulation routière est abrogé à compter de l'entrée en vigueur du présent arrêté (cf. article 9).

Article 2 : Application

Les dispositions définies aux articles précédents prennent effet **à compter du 8 février 2018 à 10h30.**

Les gestionnaires routiers concernés mettent en œuvre les moyens utiles à la bonne application des mesures, et l'information routière correspondante (PMV, radios autoroutières, etc.).

Article 3 : Infraction

Toute infraction aux dispositions du présent arrêté sera constatée et poursuivie conformément aux lois et règlements en vigueur.

Article 4 : Exécution

Sont chargés, chacun en ce qui le concerne, de l'exécution du présent arrêté,

– les préfets des départements concernés :

14 18 22 27 28 29 35 36 37 41
 44 45 49 50 53 56 61 72 76 85

– les gestionnaires routiers suivants :

APRR ASF CCI SE CD 37 APRR COFIROUTE
 DIRCO DIRNO DIRO SANEF SAPN ROTALIS
 ROUEN METROPOLE

Article 5 : Publication

Le présent arrêté sera publié au recueil des actes administratifs de l'État et copie en sera adressée aux services visés à l'article précédent, ainsi qu'aux préfetures de zones de défense et de sécurité limitrophes suivantes le cas échéant : Nord Paris Est Sud-Est
 Sud-Ouest

À Rennes, le 8 février 2018 à 10h30
Pour le Préfet de la zone de défense et de sécurité Ouest,
Le préfet délégué pour la défense et la sécurité
auprès du Préfet de la zone de défense et de sécurité Ouest
Signé : Patrick DALLENNES