


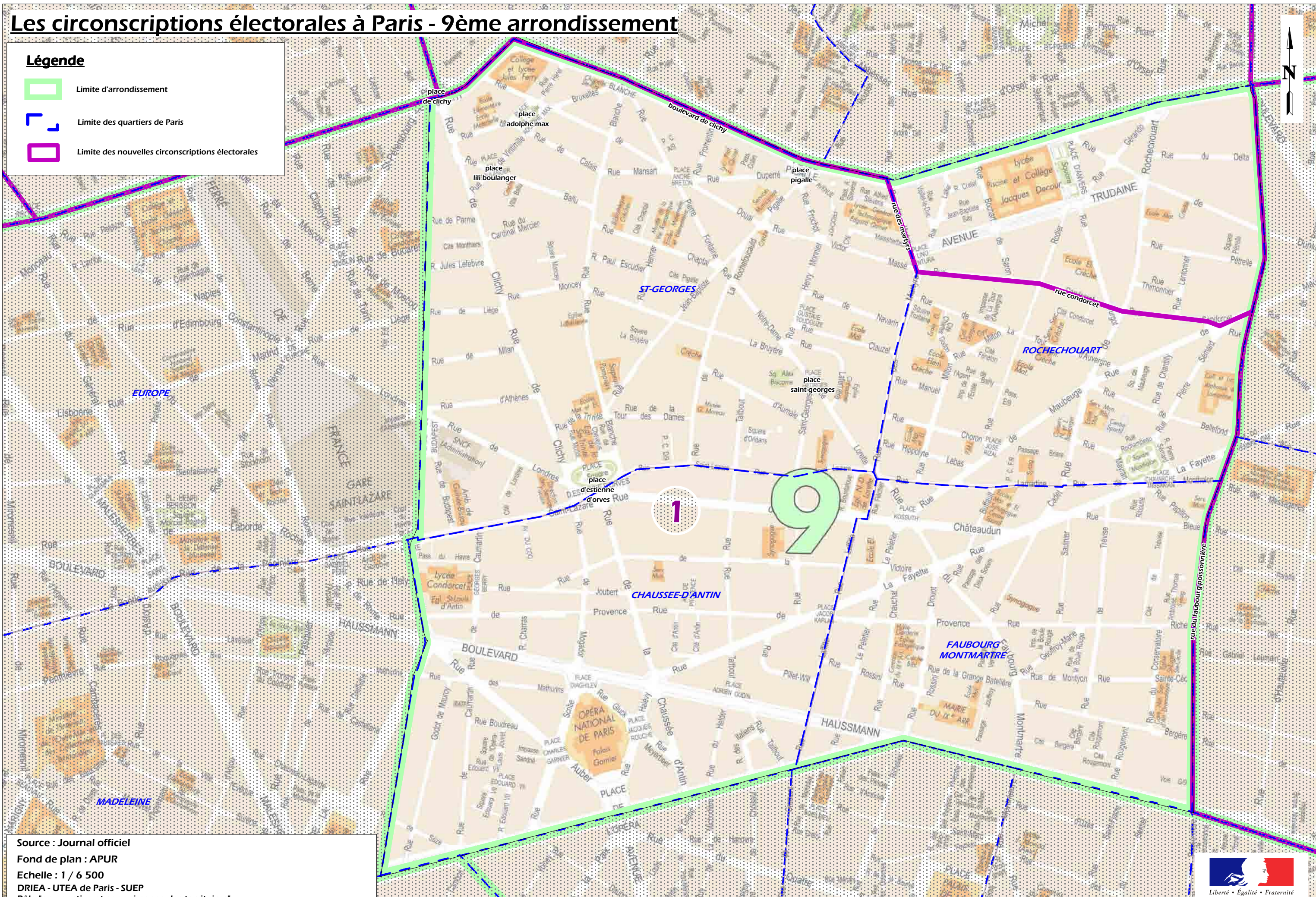


Les circonscriptions électorales à Paris - 9ème arrondissement

Légende

-  Limite d'arrondissement
-  Limite des quartiers de Paris
-  Limite des nouvelles circonscriptions électorales



Source : Journal officiel
 Fond de plan : APUR
 Echelle : 1 / 6 500
 DRIEA - UTEA de Paris - SUEP
 Pôle "prospectivité et connaissance des territoires"
 MA - juin 2011

Source des informations : Les éléments du fond de plan sur Paris (îlots et espaces verts) sont issus de la vectorisation du plan parcellaire image au 1/500 tenu à jour par le STDF. Le fond de plan des communes limitrophes est extrait de la base de données gérée par l'Apur, vérifiée et complétée par le STDF. Les emprises et mentions des équipements concernent les équipements publics municipaux, les principaux équipements de l'Etat et certains aménagements publics. Elles sont issues de la vectorisation des emprises figurées sur le plan parcellaire image au 1/500, informations vérifiées et complétées.

Actualité des informations : Second semestre 2009
 Des erreurs ou omissions peuvent néanmoins subsister.
 Vous pouvez les signaler au Service de la Topographie et de la Documentation Foncière
 Contacts : planeparis.stdf@paris.fr

Edition Décembre 2009
 Tous droits de reproduction réservés

