



1/ VUE DU SITE RATP VERS L'OPÉRATION DE LA RIVP SITUÉE :
218-220B, RUE DE LA CROIX NIVERT



2/ VUE DU SITE RATP VERS L'IMMEUBLE SITUÉ :
283-285, RUE LECOURBE
202-204, RUE DE LA CROIX NIVERT



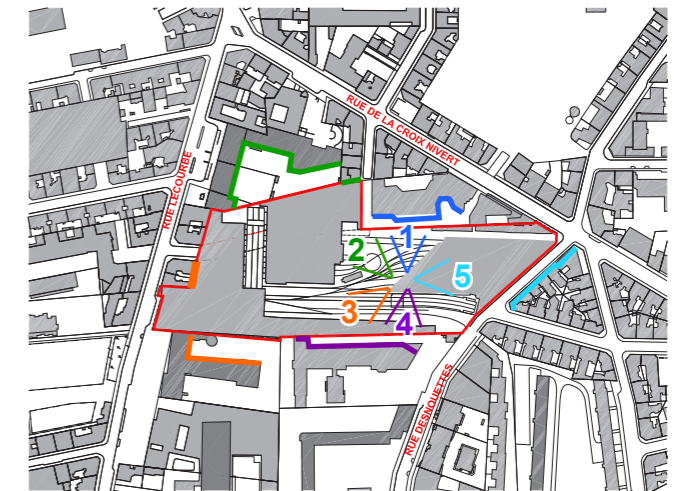
3/ VUE DU SITE RATP VERS L'IMMEUBLE SITUÉ :
309-315, RUE LECOURBE



4/ VUE DU SITE RATP VERS LA CONGREGATION SITUÉE :
56-58, RUE DESNOUETTES



4/ VUE DU SITE RATP VERS LA RUE DESNOUETTES





1/ VUE DU SITE DEPUIS LA RUE LECOURBE



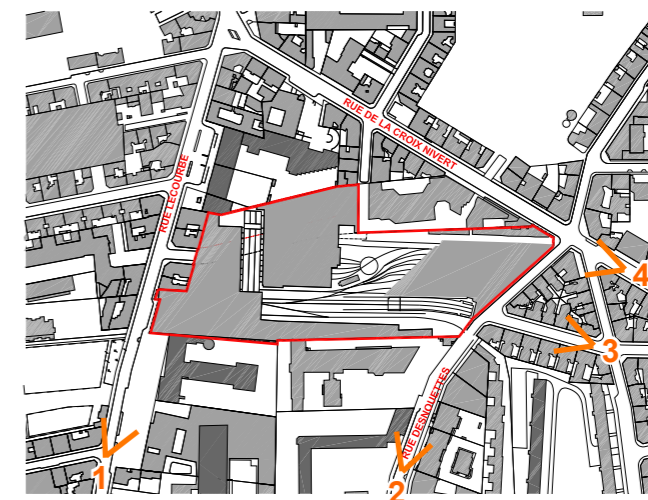
2/ VUE DU SITE DEPUIS LA RUE DESNOUETTES



3/ VUE DU SITE DEPUIS LA RUE AUGUSTE CHABRIERES



4/ VUE DU SITE DEPUIS LA DE LA CROIX-NIVERT





1/ RUE LECOURBE - HALLES EXISTANTES



2/ VILLA LECOURBE - HALLES EXISTANTES



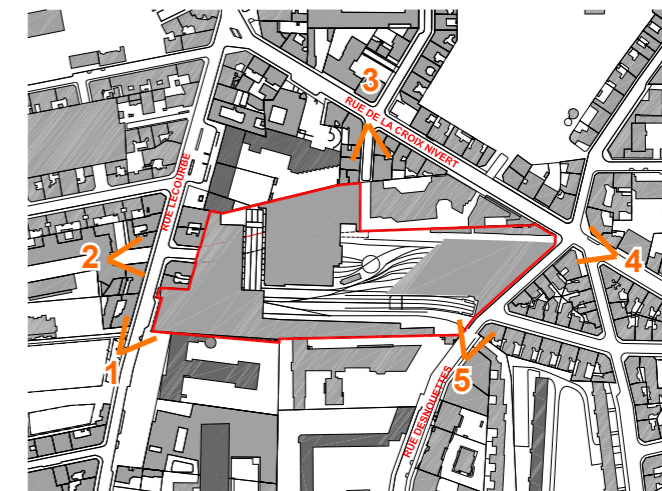
3/ RUE THEODORE DECK



4/ RUE DE LA CROIX-NIVERT



5/ RUE DESNOUETTES



PHOTOS DE L'ENVIRONNEMENT A PROXIMITE

ATELIER RATP DU SITE DE VAUGIRARD
 Reconstruction des ateliers RATP
 222-224, rue Croix Nivert, 75015 PARIS

SEDP - RATP
 12 avenue du Val de Fontenay
 94 120 Fontenay-sous-bois

Du BESSET - LYON Architecte
 Date : 04/02/2015 Ech. : SANS

D.B.L EMETTEUR
VAUG SITE
URB BATIMENT
A.P.S PHASE
P.A.M NIVEAU
P.H.O TYPE
P.A.07B N° DOCUMENT
0.0 INDICE
 NOM DU FICHER INFORMATIQUE : DEL_VAUG_URB_PAM_PA07B-PA07B.dwg
 DATE DE TRACAGE DU FICHER INFORMATIQUE : 19/12/2014