



**PRÉFET
DE LA RÉGION
BOURGOGNE
FRANCHE-COMTÉ**

*Liberté
Égalité
Fraternité*

RECUEIL DES ACTES
ADMINISTRATIFS SPÉCIAL
(NOMINATIFS)
N°BFC-2023-121

PUBLIÉ LE 26 OCTOBRE 2023

Sommaire

Direction départementale des territoires de l'Yonne /

BFC-2023-10-09-00006 - Arrêté portant autorisation d'exploiter au titre du contrôle des structures agricoles à BONDoux Tommy, exploitant à BUSSY-EN-OTHE (8 pages)	Page 3
BFC-2023-10-06-00005 - Arrêté portant autorisation d'exploiter au titre du contrôle des structures agricoles à DOMAINE PERRIERE, exploitant à CHEMILLY-SUR-SEREIN (2 pages)	Page 12
BFC-2023-10-11-00002 - Arrêté portant refus d'autorisation d'exploiter au titre du contrôle des structures agricoles à M. PETOT Laurent, exploitant à CLAMECY (4 pages)	Page 15
BFC-2023-10-11-00003 - Attestation de non soumission à autorisation préalable de JACQUET Grégory - N°2023/227 (2 pages)	Page 20
BFC-2023-10-10-00010 - Attestation de non soumission à autorisation préalable de l'EARL DE L'ESCOUCHOT - N°2023/233 (3 pages)	Page 23
BFC-2023-10-02-00016 - Attestation de non soumission à autorisation préalable de M. LOURDOU Alex - N°2023/219 (2 pages)	Page 27
BFC-2023-06-08-00007 - Autorisation IMPLICITE d'exploiter - EARL LAURENT - N°2023/132 (2 pages)	Page 30
BFC-2023-06-15-00008 - Autorisation IMPLICITE d'exploiter - GAEC DU BOIS DES PRUCHES - N°2023/139 (8 pages)	Page 33
BFC-2023-06-12-00005 - Autorisation IMPLICITE d'exploiter - LABOSSE Fabrice - N°2023/131 (4 pages)	Page 42
BFC-2023-06-19-00021 - Autorisation IMPLICITE d'exploiter - RIOU Johann - N°2023/133 (4 pages)	Page 47
BFC-2023-06-13-00007 - Autorisation IMPLICITE d'exploiter - SCEA DU CHENE AU ROI - N°2023/138 (2 pages)	Page 52
BFC-2023-06-12-00006 - Autorisation IMPLICITE d'exploiter - SCEA VINCENT ALEXANDRE - N°2023/120 (4 pages)	Page 55
BFC-2023-10-02-00015 - Réponse à un rescrit - EARL GAUTHIER - N°2023/221 (1 page)	Page 60

Direction départementale des territoires de
l'Yonne

BFC-2023-10-09-00006

Arrêté portant autorisation d'exploiter au
titre du contrôle des structures agricoles à
BONDOUX Tommy, exploitant à
BUSSY-EN-OTHE



**PRÉFET
DE LA RÉGION
BOURGOGNE-
FRANCHE-COMTÉ**

*Liberté
Égalité
Fraternité*

**Direction régionale de l'alimentation,
de l'agriculture et de la forêt
Bourgogne-Franche-Comté**

Service régional de l'économie agricole

Affaire suivie par : Patricia COMTE

Tél : 03.86 48 41 49 du lundi au jeudi de 8h45 à 11h45

mél : ddt-sea-foncier@yonne.gouv.fr

foncier.draaf-bourgogne-franche-comte@agriculture.gouv.fr

Dijon, le 09/10/2023

Arrêté

**portant autorisation d'exploiter au titre du contrôle des structures agricoles à BONDOUX
Tommy, exploitant à BUSSY-EN-OTHE (89400)**

VU le Code rural et de la pêche maritime et notamment ses articles L.312.1, L.331.1 à L.331.10, R.312.1 à R.312.3 et R.331.1 à R.331.12 relatifs au contrôle des structures des exploitations agricoles ;

VU l'arrêté préfectoral n° DRAAF/SREA-2021-24 du 12 octobre 2021 portant schéma directeur régional des exploitations agricoles pour la région Bourgogne-Franche-Comté ;

VU l'arrêté préfectoral n°22-631 BAG du 24 octobre 2022 portant délégation de signature à Mme FOTRE-MULLER pour les compétences administratives générales ;

VU la demande n°2023/162 déposée complète le 26/07/2023 à la DDT de l'Yonne et concernant :

DEMANDEUR	NOM Commune	BONDOUX TOMMY BUSSY-EN-OTHE (89400)
CARACTÉRISTIQUES DE LA DEMANDE	Cédant Surface demandée Dans les communes	GAEC BERTRAND FERME DU MOULIN 256.8380 ha BRION (89400), BUSSY-EN-OTHE (89400), CHARMOY (89400), LAROCHE-SAINT-CYDROINE (89400), LOOZE (89300), MIGENNES (89400), ÉPINEAU-LES-VOVES (89400)

CONSIDÉRANT que l'opération présentée par M. BONDOUX Tommy, constituant une installation, est soumise à AUTORISATION PRÉALABLE D'EXPLOITER, en application de l'article L331-2 I 1° du Code rural et de la pêche maritime en raison du dépassement du seuil fixé par le Schéma Directeur Régional des Exploitations Agricoles de la Région de Bourgogne-Franche-Comté ;

CONSIDÉRANT qu'aucune demande concurrente n'a été présentée au terme du délai de publicité fixé au 04/10/2023 ;

Sur proposition de la Directrice régionale de l'alimentation, de l'agriculture et de la forêt de la région Bourgogne-Franche-Comté,

Direction régionale de l'alimentation, de l'agriculture et de la forêt
4 bis rue Hoche – BP 87865 – 21078 Dijon Cedex
tél : 03 39 59 40 00 - mél : foncier.draaf-bourgogne-franche-comte@agriculture.gouv.fr

ARRÊTE

Article 1er : autorisation d'exploiter

Monsieur BONDoux Tommy est autorisé à exploiter les parcelles suivantes rattachées au département de l'Yonne :

Référence Cadastreale	Surface (en ha)	Commune
000 OZ 135	1.3070	89400 CHARMOY
000 OZ 124	1.1490	89400 CHARMOY
000 OZ 83	3.4340	89400 CHARMOY
000 ZH 25	3.3760	89400 LAROCHE-SAINT-CYDROINE
000 ZH 23	0.1500	89400 LAROCHE-SAINT-CYDROINE
000 ZH 34	0.2200	89400 LAROCHE-SAINT-CYDROINE
000 ZE 5	5.8190	89400 LAROCHE-SAINT-CYDROINE
000 WA 227	1.0852	89400 LAROCHE-SAINT-CYDROINE
000 ZD 181	0.9321	89400 BUSSY-EN-OTHE
000 ZD 180	0.0265	89400 BUSSY-EN-OTHE
000 ZD 179	0.6840	89400 BUSSY-EN-OTHE
000 ZD 175	0.0640	89400 BUSSY-EN-OTHE
000 ZD 173	0.7951	89400 BUSSY-EN-OTHE
000 ZD 172	0.6220	89400 BUSSY-EN-OTHE
000 ZC 89	0.0800	89400 BUSSY-EN-OTHE
000 ZB 61	0.5020	89400 MIGENNES
000 ZB 50	0.2900	89400 MIGENNES
000 ZB 50	0.0200	89400 MIGENNES
000 AT 1	2.7911	89400 MIGENNES
000 ZI 87	9.3375	89400 LAROCHE-SAINT-CYDROINE
000 ZI 71	0.1710	89400 LAROCHE-SAINT-CYDROINE
000 ZI 47	0.5530	89400 LAROCHE-SAINT-CYDROINE
000 ZI 40	0.1910	89400 LAROCHE-SAINT-CYDROINE
000 ZH 17	1.0150	89400 LAROCHE-SAINT-CYDROINE
000 ZH 16	0.0960	89400 LAROCHE-SAINT-CYDROINE
000 ZE 21	5.3000	89400 LAROCHE-SAINT-CYDROINE
000 ZE 20	3.0660	89400 LAROCHE-SAINT-CYDROINE
000 ZE 19	3.0000	89400 LAROCHE-SAINT-CYDROINE
000 WA 105	0.1950	89400 LAROCHE-SAINT-CYDROINE
000 VA 169	0.2400	89400 LAROCHE-SAINT-CYDROINE
000 ZS 342	0.3780	89400 BUSSY-EN-OTHE
000 ZS 151	0.8400	89400 BUSSY-EN-OTHE
000 ZS 150	6.0020	89400 BUSSY-EN-OTHE

Direction régionale de l'alimentation, de l'agriculture et de la forêt
4 bis rue Hoche – BP 87865 – 21078 Dijon Cedex
tél : 03 39 59 40 00 - mël : foncier.draaf-bourgogne-franche-comte@agriculture.gouv.fr

Référence Cadastreale	Surface (en ha)	Commune
000 ZS 149	0.4800	89400 BUSSY-EN-OTHE
000 ZS 148	0.7920	89400 BUSSY-EN-OTHE
000 ZC 88	0.3991	89400 BUSSY-EN-OTHE
000 ZC 86	0.7497	89400 BUSSY-EN-OTHE
000 ZC 85	0.5469	89400 BUSSY-EN-OTHE
000 ZC 83	0.7813	89400 BUSSY-EN-OTHE
000 ZR 24	3.1810	89400 BRION
000 ZM 28	0.4796	89400 BRION
000 OW 164	6.3556	89400 BRION
000 ZA 18	9.1287	89300 LOOZE
000 ZA 18	4.5643	89300 LOOZE
000 XA 303	0.0733	89400 LAROCHE-SAINT-CYDROINE
000 AK 284	0.1102	89400 LAROCHE-SAINT-CYDROINE
000 ZE 23	0.9720	89400 LAROCHE-SAINT-CYDROINE
000 OB 78	0.1375	89400 ÉPINEAU-LES-VOVES
000 ZH 3	0.6040	89400 LAROCHE-SAINT-CYDROINE
000 ZH 3	1.3000	89400 LAROCHE-SAINT-CYDROINE
000 ZH 2	1.5500	89400 LAROCHE-SAINT-CYDROINE
000 ZI 38	1.4120	89400 LAROCHE-SAINT-CYDROINE
000 ZH 2	3.3300	89400 LAROCHE-SAINT-CYDROINE
000 ZI 77	0.2210	89400 LAROCHE-SAINT-CYDROINE
000 ZH 4	0.3210	89400 LAROCHE-SAINT-CYDROINE
000 ZH 4	0.6000	89400 LAROCHE-SAINT-CYDROINE
000 ZI 70	0.0940	89400 LAROCHE-SAINT-CYDROINE
000 ZI 50	0.2860	89400 LAROCHE-SAINT-CYDROINE
000 ZB 60	1.2210	89400 MIGENNES
000 ZE 15	2.8340	89400 LAROCHE-SAINT-CYDROINE
000 ZE 24	1.4440	89400 LAROCHE-SAINT-CYDROINE
000 OY 87	0.3680	89400 ÉPINEAU-LES-VOVES
000 ZI 26	1.1400	89400 LAROCHE-SAINT-CYDROINE
000 ZI 26	3.9760	89400 LAROCHE-SAINT-CYDROINE
000 WA 233	0.4695	89400 LAROCHE-SAINT-CYDROINE
000 ZH 35	0.8970	89400 LAROCHE-SAINT-CYDROINE
000 VA 171	0.1750	89400 LAROCHE-SAINT-CYDROINE
000 VA 170	0.5820	89400 LAROCHE-SAINT-CYDROINE
000 VA 165	1.2670	89400 LAROCHE-SAINT-CYDROINE
000 OB 776	0.2798	89400 ÉPINEAU-LES-VOVES
000 OB 776	0.2797	89400 ÉPINEAU-LES-VOVES
000 OZ 252	0.2547	89400 CHARMOY
000 OZ 251	0.1821	89400 CHARMOY

Direction régionale de l'alimentation, de l'agriculture et de la forêt
4 bis rue Hoche – BP 87865 – 21078 Dijon Cedex
tél : 03 39 59 40 00 - mël : foncier.draaf-bourgogne-franche-comte@agriculture.gouv.fr

Référence Cadastre	Surface (en ha)	Commune
000 OZ 242	0.8878	89400 CHARMOY
000 OZ 241	0.2730	89400 CHARMOY
000 OY 1	0.2460	89400 CHARMOY
000 ZE 28	0.0870	89400 LAROCHE-SAINT-CYDROINE
000 ZE 27	0.3560	89400 LAROCHE-SAINT-CYDROINE
000 ZE 25	0.7810	89400 LAROCHE-SAINT-CYDROINE
000 ZE 22	7.0810	89400 LAROCHE-SAINT-CYDROINE
000 ZE 18	1.6800	89400 LAROCHE-SAINT-CYDROINE
000 ZE 18	4.6870	89400 LAROCHE-SAINT-CYDROINE
000 ZE 17	0.6970	89400 LAROCHE-SAINT-CYDROINE
000 ZE 17	0.1440	89400 LAROCHE-SAINT-CYDROINE
000 ZE 6	0.7650	89400 LAROCHE-SAINT-CYDROINE
000 ZE 6	7.9120	89400 LAROCHE-SAINT-CYDROINE
000 AC 65	0.3510	89400 CHARMOY
000 AC 64	0.4333	89400 CHARMOY
000 AC 63	0.0652	89400 CHARMOY
000 AC 62	0.0879	89400 CHARMOY
000 AC 61	0.1595	89400 CHARMOY
000 AC 60	0.0992	89400 CHARMOY
000 OZ 134	0.6890	89400 CHARMOY
000 OY 27	0.6690	89400 CHARMOY
000 ZS 111	0.5760	89400 BUSSY-EN-OTHE
000 OB 77	0.9030	89400 ÉPINEAU-LES-VOVES
000 ZS 110	0.3280	89400 BUSSY-EN-OTHE
000 ZR 75	0.3880	89400 BUSSY-EN-OTHE
000 ZR 73	0.2830	89400 BUSSY-EN-OTHE
000 ZR 45	0.2900	89400 BUSSY-EN-OTHE
000 ZH 78	0.7140	89400 BUSSY-EN-OTHE
000 ZD 184	0.0185	89400 BUSSY-EN-OTHE
000 ZD 182	1.1101	89400 BUSSY-EN-OTHE
000 ZI 68	0.1520	89400 LAROCHE-SAINT-CYDROINE
000 ZI 51	0.4030	89400 LAROCHE-SAINT-CYDROINE
000 ZI 45	1.3000	89400 LAROCHE-SAINT-CYDROINE
000 ZD 171	0.9902	89400 BUSSY-EN-OTHE
000 ZD 169	0.0775	89400 BUSSY-EN-OTHE
000 ZC 96	0.0331	89400 BUSSY-EN-OTHE
000 ZI 37	0.1170	89400 LAROCHE-SAINT-CYDROINE
000 ZI 25	0.6910	89400 LAROCHE-SAINT-CYDROINE
000 ZI 25	0.5660	89400 LAROCHE-SAINT-CYDROINE
000 ZC 78	0.6367	89400 BUSSY-EN-OTHE

Direction régionale de l'alimentation, de l'agriculture et de la forêt
4 bis rue Hoche – BP 87865 – 21078 Dijon Cedex
tél : 03 39 59 40 00 - mèl : foncier.draaf-bourgogne-franche-comte@agriculture.gouv.fr

Référence Cadastre	Surface (en ha)	Commune
000 ZI 24	3.8100	89400 LAROCHE-SAINT-CYDROINE
000 ZC 77	1.0412	89400 BUSSY-EN-OTHE
000 ZI 24	1.6000	89400 LAROCHE-SAINT-CYDROINE
000 ZB 160	0.8131	89400 BUSSY-EN-OTHE
000 ZB 159	0.0028	89400 BUSSY-EN-OTHE
000 ZB 158	0.3038	89400 BUSSY-EN-OTHE
000 ZB 157	0.0538	89400 BUSSY-EN-OTHE
000 ZB 156	0.8289	89400 BUSSY-EN-OTHE
000 ZB 128	1.2621	89400 BUSSY-EN-OTHE
000 ZB 75	1.2532	89400 BUSSY-EN-OTHE
000 ZH 22	0.1230	89400 LAROCHE-SAINT-CYDROINE
000 ZH 21	2.6550	89400 LAROCHE-SAINT-CYDROINE
000 ZR 25	4.0050	89400 BRION
000 ZH 15	1.5530	89400 LAROCHE-SAINT-CYDROINE
000 ZH 9	0.2400	89400 LAROCHE-SAINT-CYDROINE
000 ZM 33	2.5669	89400 BRION
000 ZH 9	2.7280	89400 LAROCHE-SAINT-CYDROINE
000 ZM 17	1.3055	89400 BRION
000 ZH 55	1.8000	89400 BRION
000 ZH 1	1.3080	89400 LAROCHE-SAINT-CYDROINE
000 OB 11	4.8700	89300 LOOZE
000 ZH 1	6.8400	89400 LAROCHE-SAINT-CYDROINE
000 OB 10	1.2450	89300 LOOZE
000 OA 319	1.2281	89300 LOOZE
000 OA 319	3.6842	89300 LOOZE
000 OA 7	2.2120	89300 LOOZE
000 OA 7	2.2120	89300 LOOZE
000 XA 302	0.0439	89400 LAROCHE-SAINT-CYDROINE
000 ZI 36	2.2350	89400 LAROCHE-SAINT-CYDROINE
000 AK 283	0.1174	89400 LAROCHE-SAINT-CYDROINE
000 ZI 86	0.3125	89400 LAROCHE-SAINT-CYDROINE
000 ZB 71	0.4670	89400 BUSSY-EN-OTHE
000 ZE 3	1.6410	89400 LAROCHE-SAINT-CYDROINE
000 ZS 192	0.1360	89400 BUSSY-EN-OTHE
000 ZI 80	0.0270	89400 LAROCHE-SAINT-CYDROINE
000 ZI 75	0.2310	89400 LAROCHE-SAINT-CYDROINE
000 ZI 27	0.1312	89400 LAROCHE-SAINT-CYDROINE
000 ZI 27	0.3248	89400 LAROCHE-SAINT-CYDROINE
000 AH 97	0.3835	89400 LAROCHE-SAINT-CYDROINE
000 AH 96	0.4150	89400 LAROCHE-SAINT-CYDROINE

Direction régionale de l'alimentation, de l'agriculture et de la forêt
4 bis rue Hoche – BP 87865 – 21078 Dijon Cedex
tél : 03 39 59 40 00 - mèl : foncier.draaf-bourgogne-franche-comte@agriculture.gouv.fr

Référence Cadastrale	Surface (en ha)	Commune
000 AH 95	0.3812	89400 LAROCHE-SAINT-CYDROINE
000 AH 85	0.1088	89400 LAROCHE-SAINT-CYDROINE
000 AH 84	0.1036	89400 LAROCHE-SAINT-CYDROINE
000 AE 69	0.3572	89400 LAROCHE-SAINT-CYDROINE
000 AE 68	0.0952	89400 LAROCHE-SAINT-CYDROINE
000 AE 67	0.0729	89400 LAROCHE-SAINT-CYDROINE
000 AE 66	0.3120	89400 LAROCHE-SAINT-CYDROINE
000 ZE 16	5.2540	89400 LAROCHE-SAINT-CYDROINE
000 AE 65	0.0688	89400 LAROCHE-SAINT-CYDROINE
000 ZH 26	1.8500	89400 LAROCHE-SAINT-CYDROINE
000 ZE 16	0.1800	89400 LAROCHE-SAINT-CYDROINE
000 AE 64	0.0720	89400 LAROCHE-SAINT-CYDROINE
000 ZD 17	1.7480	89400 LAROCHE-SAINT-CYDROINE
000 ZD 17	3.8670	89400 LAROCHE-SAINT-CYDROINE
000 ZD 16	2.9500	89400 LAROCHE-SAINT-CYDROINE
000 ZD 16	6.0680	89400 LAROCHE-SAINT-CYDROINE
000 ZI 46	0.9770	89400 LAROCHE-SAINT-CYDROINE
000 ZI 41	0.5410	89400 LAROCHE-SAINT-CYDROINE
000 ZI 28	1.9790	89400 LAROCHE-SAINT-CYDROINE
000 ZI 28	3.4100	89400 LAROCHE-SAINT-CYDROINE
000 ZH 40	0.0560	89400 LAROCHE-SAINT-CYDROINE
000 ZH 39	0.8870	89400 LAROCHE-SAINT-CYDROINE
000 WA 106	0.1840	89400 LAROCHE-SAINT-CYDROINE
000 ZD 94	0.3440	89400 BUSSY-EN-OTHE
000 ZC 82	0.0758	89400 BUSSY-EN-OTHE
000 ZC 81	1.7409	89400 BUSSY-EN-OTHE
000 ZS 112	2.4000	89400 BUSSY-EN-OTHE
000 ZC 79	2.8132	89400 BUSSY-EN-OTHE
000 ZS 103	0.2240	89400 BUSSY-EN-OTHE
000 ZR 44	0.3890	89400 BUSSY-EN-OTHE
000 ZP 46	0.3140	89400 BUSSY-EN-OTHE
000 ZC 94	0.0807	89400 BUSSY-EN-OTHE
000 ZH 80	1.0275	89400 BUSSY-EN-OTHE
000 ZS 191	0.8430	89400 BUSSY-EN-OTHE
000 ZH 74	0.0997	89400 BUSSY-EN-OTHE
000 zm 27	0.3725	89400 BRION
000 zm 19	9.7908	89400 BRION
000 w 170	1.3303	89400 BRION
000 W 171	0.1615	89400 BRION

Soit une surface totale de 256.8380 ha.

Direction régionale de l'alimentation, de l'agriculture et de la forêt
4 bis rue Hoche – BP 87865 – 21078 Dijon Cedex
tél : 03 39 59 40 00 - mël : foncier.draaf-bourgogne-franche-comte@agriculture.gouv.fr

Article 2 : délais et voies de recours

La présente décision peut faire l'objet d'un recours devant la juridiction administrative territorialement compétente dans un délai de 2 mois à compter de sa notification.


Article 3 : publication

La Directrice régionale de l'alimentation, de l'agriculture et de la forêt de la région Bourgogne-Franche-Comté et la Directrice départementale des territoires de YONNE sont chargées, chacune en ce qui les concerne, de l'exécution du présent arrêté qui sera notifié à Monsieur BONDOUX Tommy, aux propriétaires, transmis pour affichage dans la ou les communes de BRION (89400), BUSSY-EN-OTHE (89400), CHARMOY (89400), LAROCHE-SAINT-CYDROINE (89400), LOOZE (89300), MIGENNES (89400), ÉPINEAU-LES-VOVES (89400) et publié au recueil des actes administratifs de la préfecture de Région.

Pour le préfet de la région Bourgogne-Franche-Comté
et par subdélégation,

Le Directeur Régional Adjoint
de l'Alimentation,
de l'Agriculture, et de la Forêt

Christophe BLANC



Article 2. - Arrêté de l'arrêté de l'arrêté

Le présent arrêté est pris en vertu de l'article 12 de la loi n° 2010-123 du 10 février 2010 relative à l'organisation des territoires de l'Yonne.

Article 3. - Arrêté de l'arrêté de l'arrêté

La Direction départementale de l'Yonne a l'honneur de vous adresser ci-joint le dossier de demande de titre de contrôle des structures agricoles à l'exploitation agricole de M. Tommy BONDOLIX, exploitant à BUSSY-FN-OTHE.

En application de l'article 12 de la loi n° 2010-123 du 10 février 2010 relative à l'organisation des territoires de l'Yonne.

Le Directeur régional Antoine
de l'Alimentation
de l'Agriculture et de la Pêche

Christophe BLANC



Direction départementale des territoires de
l'Yonne

BFC-2023-10-06-00005

Arrêté portant autorisation d'exploiter au
titre du contrôle des structures agricoles à
DOMAINE PERRIERE, exploitant à
CHEMILLY-SUR-SEREIN



**PRÉFET
DE LA RÉGION
BOURGOGNE-
FRANCHE-COMTÉ**

*Liberté
Égalité
Fraternité*

**Direction régionale de l'alimentation,
de l'agriculture et de la forêt
Bourgogne-Franche-Comté**

Service régional de l'économie agricole

Affaire suivie par : Patricia COMTE

Tél : 03.86 48 41 49 du lundi au jeudi de 8h45 à 11h45

mél : ddt-sea-foncier@yonne.gouv.fr

foncier.draaf-bourgogne-franche-comte@agriculture.gouv.fr

Dijon, le 06/10/2023

Arrêté

**portant autorisation d'exploiter au titre du contrôle des structures agricoles à DOMAINE DE LA
PERRIERE, exploitant à CHEMILLY-SUR-SEREIN (89800)**

VU le Code rural et de la pêche maritime et notamment ses articles L.312.1, L.331.1 à L.331.10, R.312.1 à R.312.3 et R.331.1 à R.331.12 relatifs au contrôle des structures des exploitations agricoles ;

VU l'arrêté préfectoral n° DRAAF/SREA-2021-24 du 12 octobre 2021 portant schéma directeur régional des exploitations agricoles pour la région Bourgogne-Franche-Comté ;

VU l'arrêté préfectoral n°22-631 BAG du 24 octobre 2022 portant délégation de signature à Mme FOTRE-MULLER pour les compétences administratives générales ;

VU la demande n°2023/169 déposée complète le 25/07/2023 à la DDT de l'Yonne et concernant :

DEMANDEUR	Raison sociale	EARL DOMAINE DE LA PERRIERE
	Commune	CHEMILLY-SUR-SEREIN (89800)
CARACTÉRISTIQUES DE LA DEMANDE	Cédant	EARL DE L HERMITAGE
	Surface demandée	2.9930 ha
	Dans les communes	TONNERRE (89700), ÉPINEUIL (89700)

CONSIDÉRANT que l'opération présentée par L'EARL DOMAINE DE LA PERRIERE, constituant un agrandissement, est soumise à AUTORISATION PRÉALABLE D'EXPLOITER, en application de l'article L331-2 I 1° du Code rural et de la pêche maritime en raison du dépassement du seuil fixé par le Schéma Directeur Régional des Exploitations Agricoles de la Région de Bourgogne-Franche-Comté ;

CONSIDÉRANT qu'aucune demande concurrente n'a été présentée au terme du délai de publicité fixé au 27/09/2023 ;

Sur proposition de la Directrice régionale de l'alimentation, de l'agriculture et de la forêt de la région Bourgogne-Franche-Comté,

Direction régionale de l'alimentation, de l'agriculture et de la forêt
4 bis rue Hoche – BP 87865 – 21078 Dijon Cedex
tél : 03 39 59 40 00 - mél : foncier.draaf-bourgogne-franche-comte@agriculture.gouv.fr

ARRÊTE

Article 1er : autorisation d'exploiter

L'EARL DOMAINE DE LA PERRIERE est autorisée à exploiter les parcelles suivantes rattachées au département de l'Yonne :

Référence Cadastre	Surface (en ha)	Commune
000 ZC 42	0.2008	89700 ÉPINEUIL
000 ZC 41	0.1522	89700 ÉPINEUIL
000 YN 8	2.3000	89700 TONNERRE
000 YN 27	0.3400	89700 TONNERRE

Soit une surface totale de 2.9930 ha.

Article 2 : délais et voies de recours

La présente décision peut faire l'objet d'un recours devant la juridiction administrative territorialement compétente dans un délai de 2 mois à compter de sa notification.


Article 3 : publication

La Directrice régionale de l'alimentation, de l'agriculture et de la forêt de la région Bourgogne-Franche-Comté et la Directrice départementale des territoires de YONNE sont chargées, chacune en ce qui les concerne, de l'exécution du présent arrêté qui sera notifié à l'EARL DOMAINE DE LA PERRIERE, aux propriétaires, transmis pour affichage dans les communes de TONNERRE (89700), ÉPINEUIL (89700) et publié au recueil des actes administratifs de la préfecture de Région.

Pour le préfet de la région Bourgogne-Franche-Comté
et par subdélégation,

**Le Directeur Régional Adjoint
de l'Alimentation,
de l'Agriculture, et de la Forêt**

Christophe BLANC



Direction départementale des territoires de
l'Yonne

BFC-2023-10-11-00002

Arrêté portant refus d'autorisation d'exploiter au
titre du contrôle des structures agricoles à
M. PETOT Laurent, exploitant à CLAMECY



**PRÉFET
DE LA RÉGION
BOURGOGNE-
FRANCHE-COMTÉ**

*Liberté
Égalité
Fraternité*

**Direction régionale de l'alimentation,
de l'agriculture et de la forêt
Bourgogne-Franche-Comté**

Service régional de l'économie agricole

Affaire suivie par : Patricia COMTE

Tél : 03.86 48 41 49 du lundi au jeudi de 8h45 à 11h45

mél : ddt-sea-foncier@yonne.gouv.fr

foncier.draaf-bourgogne-franche-comte@agriculture.gouv.fr

Dijon, le 11/10/2023

Arrêté
portant refus d'autorisation d'exploiter au titre du contrôle des structures agricoles à
M. PETOT Laurent, exploitant à CLAMECY (58500)

VU le Code rural et de la pêche maritime et notamment ses articles L.312.1, L.331.1 à L.331.10, R.312.1 à R.312.3 et R.331.1 à R.331.12 relatifs au contrôle des structures des exploitations agricoles ;

VU l'arrêté préfectoral n° DRAAF/SREA-2021-24 du 12 octobre 2021 portant schéma directeur régional des exploitations agricoles pour la région Bourgogne-Franche-Comté ;

VU l'arrêté préfectoral n°22-631 BAG du 24 octobre 2022 portant délégation de signature à Mme FOTRE-MULLER pour les compétences administratives générales ;

VU l'instruction technique DGPE/SDPE/2022-715 du 23/09/2022 ;

VU la demande n°2022/234 déposée complète le 30/10/2022 à la DDT de l'Yonne et concernant :

DEMANDEUR	NOM Commune	M. PETOT Laurent CLAMECY (58500)
CARACTÉRISTIQUES DE LA DEMANDE	Cédant	EARL LES VIGNES DU CLOU
	Surface demandée	9.4350 ha en concurrence
	Dans la commune	COULANGES-SUR-YONNE (89480)

VU l'arrêté portant suspension du délai d'instruction de la demande d'autorisation préalable d'exploiter de Monsieur PETOT Laurent, en date du 08/02/2023 ;

VU l'attestation de non soumission de M. GAVILLON Eudes en date du 12/04/2023 ;

Direction régionale de l'alimentation, de l'agriculture et de la forêt
4 bis rue Hoche – BP 87865 – 21078 Dijon Cedex
tél : 03 39 59 40 00 - mél : foncier.draaf-bourgogne-franche-comte@agriculture.gouv.fr

CONSIDÉRANT qu'une demande concurrente, n°2023/78, a été déposée complète le 11/04/2023 avant le terme du délai de suspension de huit mois fixé le 10/10/2023 et concernant :

DEMANDEUR	NOM Commune	M. GAVILLON Eudes LEUGNY (89130)
CARACTÉRISTIQUES DE LA DEMANDE	Cédant Surface demandée Dans la commune	EARL LES VIGNES DU CLOU 9.4350 ha en concurrence COULANGES-SUR-YONNE (89480)

CONSIDÉRANT que, aux termes du E) de l'instruction technique N° DGPE/SDPE/2022-715 du 23/09/2022 : « *Décision après suspension* :

Si à l'expiration du délai de 8 mois, un autre candidat à la reprise de l'exploitation ou du bien considéré a déposé une demande d'autorisation d'exploiter, prioritaire au regard des dispositions du SDREA, l'autorité administrative peut refuser l'autorisation au demandeur initial en agrandissement excessif» et qu'il convient donc d'établir le rang de priorité de chaque demande ;

CONSIDÉRANT :

- que **M. PETOT Laurent** exploite avant reprise une surface totale pondérée de 528 ha au sein de deux exploitations (en exploitation individuelle : 220 ha de grandes cultures et 50 vaches allaitantes, en SCEA : 110 ha de grandes cultures et 150 vaches allaitantes), avec 2 unités de travail actif (0,4 UTA lié à ses 2 exploitations et 1,6 UTA liés au 2 associés exploitants à titre principal de moins de 62 ans), soit 264 Ha pondérée/UTA avant reprise ;
- et par conséquent que sa demande d'autorisation d'exploiter est vue selon les orientations du Schéma Directeur Régional des Exploitations Agricoles de Bourgogne-Franche-Comté, comme un agrandissement relevant du **rang de priorité 5** sur l'ensemble de sa demande (SAUP /UTA supérieure au seuil de 220 ha/UTA) ;

CONSIDÉRANT :

- que **M. GAVILLON Eudes** exploite avant reprise une surface totale pondérée de 0 ha ;
- et par conséquent que sa demande d'autorisation d'exploiter est vue selon les orientations du Schéma Directeur Régional des Exploitations Agricoles de Bourgogne-Franche-Comté, comme une installation relevant du **rang de priorité 1** (SAUP / UTA inférieure au seuil de 110 ha/UTA) ;

CONSIDÉRANT que la demande de M. PETOT, répondent à un rang de priorité inférieur à celles de M. GAVILLON ;

CONSIDÉRANT le motif de refus renseigné au II de l'article L331-3-1 du Code rural et de la pêche maritime « *Si, à l'expiration de ce délai [de suspension] de huit mois, un autre candidat à la reprise de l'exploitation ou du bien considéré ou un autre preneur en place a déposé une demande d'autorisation d'exploiter, l'autorité administrative peut refuser l'autorisation au bénéfice de l'opération envisagée.* »

Sur proposition de la Directrice régionale de l'alimentation, de l'agriculture et de la forêt de la région Bourgogne-Franche-Comté,

ARRÊTE

Article 1er : refus d'autorisation d'exploiter

Monsieur PETOT Laurent n'est pas autorisé à exploiter les parcelles suivantes rattachées au département de l'Yonne :

Référence Cadastre	Surface (en ha)	Commune
000 ZB 9	1.6860	89480 COULANGES-SUR-YONNE
000 ZC 21	4.1180	89480 COULANGES-SUR-YONNE
000 ZH 3	3.6310	89480 COULANGES-SUR-YONNE

Soit une surface totale de 9.4350 ha.

Article 2 : voies et délais de recours

La présente décision peut faire l'objet d'un recours devant la juridiction administrative territorialement compétente dans un délai de 2 mois à compter de sa notification.

Article 3 : publication

La Directrice régionale de l'alimentation, de l'agriculture et de la forêt de la région Bourgogne-Franche-Comté et la Directrice départementale des territoires de YONNE sont chargées, chacune en ce qui les concerne, de l'exécution du présent arrêté qui sera notifié à Monsieur PETOT Laurent, au propriétaire, M. COIGNANT Jean, transmis pour affichage dans la commune de COULANGES-SUR-YONNE (89480) et publié au recueil des actes administratifs de la préfecture de Région.

Pour le préfet de la région Bourgogne-Franche-Comté
et par subdélégation,

Le Directeur Régional Adjoint
de l'Alimentation,
de l'Agriculture, et de la Forêt

Christophe BLANC



Direction départementale des territoires de l'Yonne
de l'agriculture et de la forêt
Département de l'Yonne

Direction départementale des territoires de
l'Yonne

BFC-2023-10-11-00003

Attestation de non soumission à autorisation
préalable de JACQUET Grégory - N°2023/227



**PRÉFET
DE LA RÉGION
BOURGOGNE-
FRANCHE-COMTÉ**

*Liberté
Égalité
Fraternité*

**Direction régionale de l'alimentation,
de l'agriculture et de la forêt
Bourgogne-Franche-Comté**

Service régional de l'économie agricole

Affaire suivie par : David GABETTE

Tél : 03.86 48 41 49 du lun au jeudi de 8h45 à 11h45

mél : ddt-sea-foncier@yonne.gouv.fr

foncier.draaf-bourgogne-franche-comte@agriculture.gouv.fr

Objet : attestation de non soumission à autorisation préalable de M. JACQUET Grégory

Dijon, le 11/10/2023

Monsieur,

Vous avez déposé un dossier de demande d'autorisation d'exploiter relatif à votre projet d'agrandissement sur les communes de FONTENOY (89520), LAIN (89560) et SOUGERES-EN-PUISAYE (89520), portant sur les parcelles référencées :

Communes	Références cadastrales	Surface non pondérée (en ha)
FONTENOY	ZI 228	1,3194
LAIN	ZV 20 K	1,8681
SOUGERES-EN-PUISAYE	ZT 40	1,0189
SOUGERES-EN-PUISAYE	ZV 51	1,6545

Ce dossier a été accusé réception au date réception par la Direction Départementale des Territoires de l'Yonne et enregistré sous les références suivantes : 2023/227.

J'ai l'honneur de vous informer que, au vu des éléments que vous m'avez communiqués, **cette opération n'est pas soumise à autorisation préalable** au titre de la réglementation relative au contrôle des structures.

JACQUET Grégory
5, rue des marronniers
Le Deffand
89520 SAINTS-EN-PUISAYE

Direction régionale de l'alimentation, de l'agriculture et de la forêt
4 bis rue Hoche – BP 87865 – 21078 Dijon Cedex
tél : 03 39 59 40 00 - mél : foncier.draaf-bourgogne-franche-comte@agriculture.gouv.fr
Site internet : <http://draaf.bourgogne-franche-comte.agriculture.gouv.fr/>

1/2

Vous pouvez donc réaliser cette opération, vous précisant toutefois que vous devez :

- s'il s'agit de l'exploitation de terres, être en possession d'un droit de jouissance (bail, titre de propriété, acte de mise à disposition, ...) ;
- s'il s'agit d'un atelier hors-sol, être en règle au regard de la législation sur les installations classées pour la protection de l'environnement.

Je vous prie d'agréer, Monsieur, l'expression de mes salutations distinguées.

Pour le Préfet de région Bourgogne-Franche-Comté
et par subdélégation,

Le Directeur Régional Adjoint
de l'Alimentation,
de l'Agriculture, et de la Forêt

Christophe BLANC



Direction régionale de l'alimentation, de l'agriculture et de la forêt
4 bis rue Hoche – BP 87865 – 21078 Dijon Cedex
tél : 03 39 59 40 00 - mèl : foncier.draaf-bourgogne-franche-comte@agriculture.gouv.fr
Site internet : <http://draaf.bourgogne-franche-comte.agriculture.gouv.fr/>

2/2

Direction départementale des territoires de
l'Yonne

BFC-2023-10-10-00010

Attestation de non soumission à autorisation
préalable de l'EARL DE L'ESCOUCHOT -
N°2023/233



**PRÉFET
DE LA RÉGION
BOURGOGNE-
FRANCHE-COMTÉ**

*Liberté
Égalité
Fraternité*

**Direction régionale de l'alimentation,
de l'agriculture et de la forêt
Bourgogne-Franche-Comté**

Service régional de l'économie agricole

Affaire suivie par : Patricia COMTE

Tél : 03.86.48.41.49 du lundi au jeudi de 8h45 à 11h45

mél : ddt-sea-foncier@yonne.gouv.fr

foncier.draaf-bourgogne-franche-comte@agriculture.gouv.fr

Objet : attestation de non soumission à autorisation préalable de l'EARL DE L'ESCOUCHOT

Dijon, le 10/10/2023

Monsieur le gérant,

Vous avez déposé un dossier de demande d'autorisation d'exploiter relatif à votre projet de création sociétaire sur la commune de Bussy en Othe, portant sur une surface totale de 69,6335 ha, rattachée au département de l'Yonne :

Communes	Références cadastrales	Surface non pondérée (en ha)
89400 BUSSY-EN-OTHE	000 UA 15	1.4650
89400 BUSSY-EN-OTHE	000 UA 135	0.2700
89400 BUSSY-EN-OTHE	000 VA 164	0.7560
89400 BUSSY-EN-OTHE	000 VA 162	0.2230
89400 BUSSY-EN-OTHE	000 VA 163	0.9320
89400 BUSSY-EN-OTHE	000 VA 60 (J)	1.0060
89400 BUSSY-EN-OTHE	000 VA 60 (K)	1.0060
89400 BUSSY-EN-OTHE	000 VA 127	0.6000
89400 BUSSY-EN-OTHE	000 VA 128	6.8840
89400 BUSSY-EN-OTHE	000 VA 136 (J)	0.7095
89400 BUSSY-EN-OTHE	000 VA 136 (K)	0.7095
89400 BUSSY-EN-OTHE	000 VA 146	1.5000
89400 BUSSY-EN-OTHE	000 VA 147	1.0415
89400 BUSSY-EN-OTHE	000 VA 149	0.0100
89400 BUSSY-EN-OTHE	000 VA 158	0.0340
89400 BUSSY-EN-OTHE	000 VA 159	0.0440
89400 BUSSY-EN-OTHE	000 ZL 23 (AJ)	1.2565
89400 BUSSY-EN-OTHE	000 ZL 23 (AK)	1.2565
89400 BUSSY-EN-OTHE	000 ZM 14	2.5370

Direction régionale de l'alimentation, de l'agriculture et de la forêt

4 bis rue Hoche – BP 87865 – 21078 Dijon Cedex

tél : 03 39 59 40 00 - mél : foncier.draaf-bourgogne-franche-comte@agriculture.gouv.fr

Site internet : <http://draaf.bourgogne-franche-comte.agriculture.gouv.fr/>

Communes	Références cadastrales	Surface non pondérée (en ha)
89400 BUSSY-EN-OTHE	000 ZN 35	0.6860
89400 BUSSY-EN-OTHE	000 ZN 61	1.6160
89400 BUSSY-EN-OTHE	000 ZN 131	0.2147
89400 BUSSY-EN-OTHE	000 ZN 132	0.0309
89400 BUSSY-EN-OTHE	000 ZN 133	0.9242
89400 BUSSY-EN-OTHE	000 ZL 35	4.2930
89400 BUSSY-EN-OTHE	000 UA 19	3.5590
89400 BUSSY-EN-OTHE	000 UA 20	0.2270
89400 BUSSY-EN-OTHE	000 UA 54	3.1000
89400 BUSSY-EN-OTHE	000 UA 55	2.4190
89400 BUSSY-EN-OTHE	000 UA 136	3.1760
89400 BUSSY-EN-OTHE	000 UA 137	0.5290
89400 BUSSY-EN-OTHE	000 UA 146	2.2150
89400 BUSSY-EN-OTHE	000 VA 115	0.7190
89400 BUSSY-EN-OTHE	000 VA 117	1.5130
89400 BUSSY-EN-OTHE	000 VA 118	0.8450
89400 BUSSY-EN-OTHE	000 VA 145	0.1460
89400 BUSSY-EN-OTHE	000 VA 161	0.6890
89400 BUSSY-EN-OTHE	000 VA 160	0.0770
89400 BUSSY-EN-OTHE	000 VA 177	0.9685
89400 BUSSY-EN-OTHE	000 VA 184	0.0255
89400 BUSSY-EN-OTHE	000 ZM 13	1.0260
89400 BUSSY-EN-OTHE	000 ZM 146 (J)	0.1815
89400 BUSSY-EN-OTHE	000 ZM 146 (K)	0.1815
89400 BUSSY-EN-OTHE	000 ZM 148 (J)	0.5750
89400 BUSSY-EN-OTHE	000 ZM 148 (K)	0.5750
89400 BUSSY-EN-OTHE	000 ZM 157 (J)	0.4935
89400 BUSSY-EN-OTHE	000 ZM 157 (K)	0.4935
89400 BUSSY-EN-OTHE	000 ZM 158 (J)	0.4455
89400 BUSSY-EN-OTHE	000 ZM 158 (K)	0.4455
89400 BUSSY-EN-OTHE	000 ZM 159	0.3940
89400 BUSSY-EN-OTHE	000 ZM 160 (J)	0.7210

Direction régionale de l'alimentation, de l'agriculture et de la forêt
4 bis rue Hoche – BP 87865 – 21078 Dijon Cedex
tél : 03 39 59 40 00 - mèl : foncier.draaf-bourgogne-franche-comte@agriculture.gouv.fr

Communes	Références cadastrales	Surface non pondérée (en ha)
89400 BUSSY-EN-OTHE	000 ZM 160 (K)	0.7210
89400 BUSSY-EN-OTHE	000 ZM 191 (J)	0.9170
89400 BUSSY-EN-OTHE	000 ZN 32	4.4090
89400 BUSSY-EN-OTHE	000 ZN 33	2.8830
89400 BUSSY-EN-OTHE	000 ZN 141	0.0577
89400 BUSSY-EN-OTHE	000 ZN 142	0.8258
89400 BUSSY-EN-OTHE	000 ZN 140	0.9197
89210 ESNON	000 ZI 12 (J)	1.5775
89210 ESNON	000 ZI 12 (K)	1.5775

Ce dossier a été accusé réception au 29/09/2023 par la Direction Départementale des Territoires de l'Yonne et enregistré sous les références suivantes : **2023/223**.

J'ai l'honneur de vous informer que, au vu des éléments que vous m'avez communiqués, **cette opération n'est pas soumise à autorisation préalable** au titre de la réglementation relative au contrôle des structures.

Vous pouvez donc réaliser cette opération, vous précisant toutefois que vous devez :

- s'il s'agit de l'exploitation de terres, être en possession d'un droit de jouissance (bail, titre de propriété, acte de mise à disposition, ...);
- s'il s'agit d'un atelier hors-sol, être en règle au regard de la législation sur les installations classées pour la protection de l'environnement.

Je vous prie d'agréer, Monsieur le gérant, l'expression de mes salutations distinguées.

Pour le Préfet de région Bourgogne-Franche-Comté
et par subdélégation,

Le Directeur Régional Adjoint
de l'Alimentation,
de l'Agriculture, et de la Forêt

Christophe BLANC

EARL DE L'ESCOUCHOT
19 hameau de Villepiep
89400 BUSSY-EN-OTHE

Direction régionale de l'alimentation, de l'agriculture et de la forêt
4 bis rue Hoche – BP 87865 – 21078 Dijon Cedex
tél : 03 39 59 40 00 - mël : foncier.draaf-bourgogne-franche-comte@agriculture.gouv.fr
Site internet : <http://draaf.bourgogne-franche-comte.agriculture.gouv.fr/>

Direction départementale des territoires de
l'Yonne

BFC-2023-10-02-00016

Attestation de non soumission à autorisation
préalable de M. LOURDOU Alex - N°2023/219



**PRÉFET
DE LA RÉGION
BOURGOGNE-
FRANCHE-COMTÉ**

*Liberté
Égalité
Fraternité*

**Direction régionale de l'alimentation,
de l'agriculture et de la forêt
Bourgogne-Franche-Comté**

Service régional de l'économie agricole

Dijon, le 02/10/2023

Affaire suivie par : Patricia COMTE

Tél : 03.86.48.41.49 du lundi au jeudi de 8h45 à 11h45

mél : ddt-sea-foncier@yonne.gouv.fr

foncier.draaf-bourgogne-franche-comte@agriculture.gouv.fr

Objet : attestation de non soumission à autorisation préalable de M. LOURDOU Alex

Monsieur,

Vous avez déposé un dossier de demande d'autorisation d'exploiter relatif à votre projet d'agrandissement portant sur les parcelles référencées ci-dessous et rattachées au département de l'Yonne :

Communes	Références cadastrales	Surface non pondérée (en ha)
89800 LA CHAPELLE-VAUPELTEIGNE	ZD 170	0.2220
89800 FONTENAY-PRÈS-CHABLIS	ZB 173	0.3064
89800 FONTENAY-PRÈS-CHABLIS	ZB 45 (K)	0.4280
89800 FONTENAY-PRÈS-CHABLIS	ZE 35	0.4660
89800 FONTENAY-PRÈS-CHABLIS	ZB 38	0.6930
89800 FONTENAY-PRÈS-CHABLIS	ZB 29	0.2850
89800 FONTENAY-PRÈS-CHABLIS	ZA 120	0.1715
89800 FONTENAY-PRÈS-CHABLIS	ZD 116	0.6850
89800 FONTENAY-PRÈS-CHABLIS	ZD 137	0.3030
89800 FONTENAY-PRÈS-CHABLIS	AC 1 (J)	0.4000

Ce dossier a été accusé réception au 28/09/2023 par la Direction Départementale des Territoires de l'Yonne et enregistré sous les références suivantes : **2023/219**.

Monsieur LOURDOU ALEX
13 rue des jardins
89800 FONTENAY-PRÈS-CHABLIS

Direction régionale de l'alimentation, de l'agriculture et de la forêt
4 bis rue Hoche – BP 87865 – 21078 Dijon Cedex
tél : 03 39 59 40 00 - mél : foncier.draaf-bourgogne-franche-comte@agriculture.gouv.fr
Site internet : <http://draaf.bourgogne-franche-comte.agriculture.gouv.fr/>

J'ai l'honneur de vous informer que, au vu des éléments que vous m'avez communiqués, **cette opération n'est pas soumise à autorisation préalable** au titre de la réglementation relative au contrôle des structures.

Vous pouvez donc réaliser cette opération, vous précisant toutefois que vous devez :


- s'il s'agit de l'exploitation de terres, être en possession d'un droit de jouissance (bail, titre de propriété, acte de mise à disposition, ...)
- s'il s'agit d'un atelier hors-sol, être en règle au regard de la législation sur les installations classées pour la protection de l'environnement.

Je vous prie d'agréer, Monsieur, l'expression de mes salutations distinguées.

Pour le Préfet de région Bourgogne-Franche-Comté
et par subdélégation,

Le Directeur Régional Adjoint
de l'Alimentation,
de l'Agriculture, et de la Forêt

Christophe BLANC



Direction régionale de l'alimentation, de l'agriculture et de la forêt
4 bis rue Hoche – BP 87865 – 21078 Dijon Cedex
tél : 03 39 59 40 00 - mël : foncier.draaf-bourgogne-franche-comte@agriculture.gouv.fr

2/2

Direction départementale des territoires de
l'Yonne

BFC-2023-06-08-00007

Autorisation IMPLICITE d'exploiter - EARL
LAURENT - N°2023/132



**PRÉFET
DE L'YONNE**

*Liberté
Égalité
Fraternité*

**Direction départementale
des territoires**

EARL LAURENT
6, LES MILLIERS
DICY
89120 CHARNY ORÉE DE PUISAYE

Service Économie Agricole
Unité Structure et Économie des Exploitations
Affaire suivie par : David GABETTE
Tél : 03 86 48 41 49 du lundi au jeudi de 8h45 à 11h45
ddt-sea-foncier@yonne.gouv.fr
foncier.draaf-bourgogne-franche-comte@agriculture.gouv.fr
N° DOSSIER DDT : 2023/132
OBJET : DEMANDE D'AUTORISATION D'EXPLOITER N° 027202304196859-001

AUXERRE, le 08/06/2023

ACCUSÉ DE RÉCEPTION DE DOSSIER COMPLET

Monsieur le gérant,

Vous avez signé dans l'outil de télédéclaration Logics le 08/06/2023, une demande d'autorisation d'exploiter 11.4153 ha exploités par l'EARL THIBAUT. Le récapitulatif des références cadastrales est repris en annexe.

Je vous précise que votre dossier est complet le 08/06/2023. Le délai d'instruction de votre demande est de 4 mois à compter de ce jour. Conformément à l'article R331-6 du Code Rural et de la Pêche Maritime et si nécessaire, ce délai peut être prolongé à 6 mois, notamment pour recueillir des informations complémentaires à l'instruction.

À défaut de notification d'une décision expresse au terme de ce délai, soit au plus tard le 08/10/2023, **vous bénéficierez d'une autorisation implicite d'exploiter. J'attire votre attention sur le fait que le présent accusé de réception de votre demande ne vous autorise pas à mettre en valeur les parcelles qui en font l'objet avant l'expiration du délai imparti.**

Je vous prie d'agréer, Monsieur le gérant, l'expression de mes salutations distinguées.

Pour le Préfet et par délégation,
La Directrice Départementale des Territoires et
par subdélégation,
le chef du service de l'économie agricole

Clément LERICHE

Références cadastrales des biens objet de la demande

L'EARL LAURENT demeurant à CHARNY ORÉE DE PUISAYE a déposé une demande d'autorisation d'exploiter 11.4153 ha, ce qui représente une surface pondérée¹ de 11.4153 ha.

Communes	Références cadastrales	Surface non pondérée ¹ (en ha)
89350 CHARNY ORÉE DE PUISAYE	000 ZB 6	1.4448
89350 CHARNY ORÉE DE PUISAYE	000 ZK 6	2.9820
89350 CHARNY ORÉE DE PUISAYE	000 ZL 48	2.3805
89350 CHARNY ORÉE DE PUISAYE	000 ZL 45	4.0340
89350 CHARNY ORÉE DE PUISAYE	000 ZL 38	0.1780
89350 CHARNY ORÉE DE PUISAYE	000 ZL 37	0.3960

¹ Surface pondérée : superficie mise en valeur toutes productions confondues, en appliquant les coefficients d'équivalence fixés dans le schéma directeur régional des exploitations agricoles

IMPORTANT : La naissance d'une autorisation implicite ne dispense en aucun cas le bénéficiaire d'obtenir les autorisations requises par d'autres réglementations (notamment la réglementation relative au défrichement).

Voies et délais de recours :

Cette éventuelle décision pourra être contestée dans les deux mois suivant sa naissance :

- *par recours gracieux auprès de l'auteur de la décision ou hiérarchique adressé au Ministre de l'Agriculture et de l'Alimentation. L'absence de réponse dans un délai de deux mois fait naître une décision implicite de rejet qui peut elle-même être déférée au tribunal administratif territorialement compétent dans les deux mois suivants.*
- *par recours contentieux devant le tribunal administratif territorialement compétent.*

Direction départementale des territoires de
l'Yonne

BFC-2023-06-15-00008

Autorisation IMPLICITE d'exploiter - GAEC DU
BOIS DES PRUCHES - N°2023/139



**PRÉFET
DE L'YONNE**

*Liberté
Égalité
Fraternité*

**Direction départementale
des territoires**

GAEC DU BOIS DES PRUCHES

Les Gourrichons
2 rue des pruches
89240 PARLY

Service Économie Agricole
Unité Structure et Économie des Exploitations
Affaire suivie par : Patricia COMTE
Tél : 03 86 48 41 49 du lundi au jeudi de 8h45 à 11h45
ddt-sea-foncier@yonne.gouv.fr
foncier.draaf-bourgogne-franche-comte@agriculture.gouv.fr
N° DOSSIER DDT : 2023/139
OBJET : DEMANDE D'AUTORISATION D'EXPLOITER N° 027202304196863

AUXERRE, le 15/06/2023

ACCUSÉ DE RÉCEPTION DE DOSSIER COMPLET

Messieurs les gérants,

Vous avez signé dans l'outil de télédéclaration Logics le 12/05/2023, une demande d'autorisation d'exploiter 129.7536 ha exploités par l'EARL DES MICHAUTS. Le récapitulatif des références cadastrales est repris en annexe.

Je vous précise que votre dossier est complet le 15/06/2023. Le délai d'instruction de votre demande est de 4 mois à compter de ce jour. Conformément à l'article R331-6 du Code Rural et de la Pêche Maritime et si nécessaire, ce délai peut être prolongé à 6 mois, notamment pour recueillir des informations complémentaires à l'instruction.

À défaut de notification d'une décision expresse au terme de ce délai, soit au plus tard le 15/10/2023, **vous bénéficierez d'une autorisation implicite d'exploiter. J'attire votre attention sur le fait que le présent accusé de réception de votre demande ne vous autorise pas à mettre en valeur les parcelles qui en font l'objet avant l'expiration du délai imparti.**

Je vous prie d'agréer, Messieurs les gérants, l'expression de mes salutations distinguées.

Pour le Préfet et par délégation,
La Directrice Départementale des Territoires et
par subdélégation,
le chef du service de l'économie agricole


Clément LERICHE

3 rue Monge – BP 79
89011 AUXERRE Cedex
Tél : 03 86 48 41 00
www.yonne.gouv.fr

1/7

Références cadastrales des biens objet de la demande

Le GAEC DU BOIS DES PRUCHES demeurant à PARLY a déposé une demande d'autorisation d'exploiter 129.7536 ha, ce qui représente une surface pondérée¹ de 129.7536 ha.

Communes	Références cadastrales	Surface non pondérée ¹ (en ha)
89240 DIGES	000 ZD 5 (J)	0.4830
89240 DIGES	000 ZD 5 (K)	0.4830
89240 DIGES	000 ZD 13	0.8720
89240 DIGES	000 ZD 14	0.2740
89240 DIGES	000 ZD 15	0.3600
89240 DIGES	000 ZH 68	0.1060
89240 DIGES	000 ZH 69	0.1230
89240 DIGES	000 ZH 2	0.5100
89240 DIGES	000 ZH 13	0.5090
89240 DIGES	000 ZH 15	2.8250
89240 DIGES	000 ZH 16	1.3330
89240 DIGES	000 ZH 50	0.3350
89240 DIGES	000 ZH 5 (J)	1.3300
89240 DIGES	000 ZH 5 (K)	0.5980
89240 DIGES	000 ZI 61	2.3150
89240 DIGES	000 ZI 62	0.0360
89240 PARLY	000 ZB 13	0.4670
89240 PARLY	000 ZB 10	0.5010
89240 PARLY	000 ZB 11 (J)	1.1500
89240 PARLY	000 ZB 11 (K)	1.1410
89240 PARLY	000 ZB 14 (J)	0.2200
89240 PARLY	000 ZB 18	1.7690
89240 PARLY	000 ZB 19	0.6820
89240 PARLY	000 ZB 12	1.0670
89240 POURRAIN	000 OF 1456	0.2755
89240 POURRAIN	000 OF 1426	0.4090
89240 POURRAIN	000 ZP 29	0.6120
89240 POURRAIN	000 ZP 25 (A)	0.5160
89240 POURRAIN	000 ZP 25 (B)	0.1610
89240 POURRAIN	000 ZP 36	1.0000
89240 POURRAIN	000 ZP 71	0.4140
89240 POURRAIN	000 ZP 75 (A)	0.1150
89240 POURRAIN	000 ZP 85 (C)	0.3450
89240 POURRAIN	000 ZP 86	0.2000
89240 POURRAIN	000 ZP 85 (A)	0.1430
89240 POURRAIN	000 ZP 85 (B)	0.1360
89240 POURRAIN	000 ZP 101	0.7230

89240 POURRAIN	000 ZP 93 (J)	0.0870
89240 POURRAIN	000 ZP 93 (K)	0.1740
89240 POURRAIN	000 ZP 110	2.2050
89240 POURRAIN	000 ZP 119 (A)	0.1200
89240 POURRAIN	000 ZP 119 (B)	0.1200
89240 POURRAIN	000 ZR 6	0.5750
89240 POURRAIN	000 ZR 7	0.4710
89240 POURRAIN	000 ZR 12	0.3090
89240 POURRAIN	000 ZR 18 (A)	0.1700
89240 POURRAIN	000 ZR 19 (J)	0.0950
89240 POURRAIN	000 ZV 63 (K)	0.7780
89240 POURRAIN	000 ZV 62	1.0520
89240 POURRAIN	000 ZV 63 (J)	0.7780
89240 POURRAIN	000 ZV 78	1.6010
89240 POURRAIN	000 ZV 197 (J)	0.1345
89240 POURRAIN	000 ZV 197 (K)	0.1345
89240 POURRAIN	000 ZV 257	1.3140
89240 DIGES	000 ZH 14	0.4990
89240 DIGES	000 ZH 88	0.2130
89240 DIGES	000 ZH 77	0.1870
89240 POURRAIN	000 OC 962	0.6288
89240 POURRAIN	000 ZP 26	0.5580
89240 POURRAIN	000 ZP 32	0.3450
89240 POURRAIN	000 ZP 37	0.7620
89240 POURRAIN	000 ZP 74 (A)	0.0860
89240 POURRAIN	000 ZP 97	0.1170
89240 POURRAIN	000 ZP 140	0.1240
89240 POURRAIN	000 ZR 21	1.1180
89240 POURRAIN	000 ZR 39	0.4210
89240 POURRAIN	000 ZS 37	0.2770
89240 POURRAIN	000 ZS 38	0.6890
89240 POURRAIN	000 ZV 71	1.1340
89240 PARLY	000 ZB 15	1.5080
89240 DIGES	000 OA 2296	0.0540
89240 DIGES	000 ZH 6	0.7110
89240 DIGES	000 ZH 9	0.0070
89240 DIGES	000 ZH 11	1.7910
89240 DIGES	000 ZH 52 (J)	0.3460
89240 DIGES	000 ZH 52 (K)	0.4090
89240 DIGES	000 ZH 78	0.2870
89240 DIGES	000 ZH 79	0.0900
89240 DIGES	000 ZH 127	0.2032

89240 DIGES	000 ZI 57 (J)	0.5020
89240 DIGES	000 ZI 57 (K)	0.5020
89240 DIGES	000 ZI 58 (J)	0.2710
89240 DIGES	000 ZI 58 (K)	0.2710
89240 POURRAIN	000 OC 851	0.7300
89240 POURRAIN	000 OC 869	0.1515
89240 POURRAIN	000 OC 859	0.0084
89240 POURRAIN	000 OC 868	0.1515
89240 POURRAIN	000 OF 1455	0.3704
89240 POURRAIN	000 OF 1457	0.1130
89240 POURRAIN	000 OF 1458	0.2140
89240 POURRAIN	000 OF 1763	0.1650
89240 POURRAIN	000 OF 1859	0.1952
89240 POURRAIN	000 ZP 27	0.0670
89240 POURRAIN	000 ZP 30	0.4430
89240 POURRAIN	000 ZP 6	0.3860
89240 POURRAIN	000 ZP 31	0.4140
89240 POURRAIN	000 ZP 33 (J)	0.2100
89240 POURRAIN	000 ZP 33 (K)	0.4200
89240 POURRAIN	000 ZP 80 (A)	0.7605
89240 POURRAIN	000 ZP 80 (C)	0.3075
89240 POURRAIN	000 ZP 81	1.3790
89240 POURRAIN	000 ZP 82	0.1090
89240 POURRAIN	000 ZP 84 (J)	2.1000
89240 POURRAIN	000 ZP 84 (K)	0.8310
89240 POURRAIN	000 ZP 95 (B)	0.1790
89240 POURRAIN	000 ZP 96	0.3310
89240 POURRAIN	000 ZP 108	0.0660
89240 POURRAIN	000 ZP 109	0.1790
89240 POURRAIN	000 ZR 30	0.3470
89240 POURRAIN	000 ZR 49	0.4390
89240 POURRAIN	000 ZR 51	0.2200
89240 POURRAIN	000 ZR 37	0.1410
89240 POURRAIN	000 ZR 38	0.7880
89240 POURRAIN	000 ZR 40	0.1340
89240 POURRAIN	000 ZR 66	0.7910
89240 POURRAIN	000 ZR 70	0.6395
89240 POURRAIN	000 ZV 61	1.0880
89240 POURRAIN	000 ZV 72	0.5570
89240 POURRAIN	000 ZV 76	2.0640
89240 POURRAIN	000 ZR 25	1.2870
89240 BEAUVOIR	000 ZI 98	1.2540

89240 DIGES	000 ZH 1	0.3780
89240 DIGES	000 ZH 3	1.1110
89240 DIGES	000 ZH 10	2.8920
89240 DIGES	000 ZI 59	0.5960
89240 LINDRY	000 OD 877	1.1525
89240 LINDRY	000 OD 1423	0.2444
89240 LINDRY	000 ZD 364	1.1643
89240 LINDRY	000 ZK 204	0.1064
89240 LINDRY	000 ZL 101	1.8310
89240 LINDRY	000 ZL 132	0.9400
89240 POURRAIN	000 OF 1626	0.1625
89240 POURRAIN	000 ZP 35	1.2830
89240 POURRAIN	000 ZP 91	0.2490
89240 POURRAIN	000 ZP 92	1.3950
89240 POURRAIN	000 ZV 64 (J)	2.0180
89240 POURRAIN	000 ZV 64 (K)	2.0180
89240 POURRAIN	000 ZV 65 (J)	0.3705
89240 POURRAIN	000 ZV 65 (K)	0.3705
89240 POURRAIN	000 ZV 80	2.1380
89240 POURRAIN	000 ZV 256	1.0060
89240 POURRAIN	000 OF 1418	0.5570
89240 DIGES	000 ZH 74	0.8520
89240 POURRAIN	000 ZP 72	0.1740
89240 POURRAIN	000 ZP 73 (A)	1.3610
89240 POURRAIN	000 ZP 73 (B)	0.5360
89240 POURRAIN	000 ZP 115 (J)	0.0695
89240 POURRAIN	000 ZP 115 (K)	0.0695
89240 POURRAIN	000 ZP 116 (J)	0.2320
89240 POURRAIN	000 ZP 116 (K)	0.2320
89240 POURRAIN	000 ZP 124	0.3350
89240 POURRAIN	000 ZP 136	0.2650
89240 POURRAIN	000 ZP 137	0.0430
89240 POURRAIN	000 ZR 36	2.6710
89240 POURRAIN	000 ZP 138	0.0520
89240 BEAUVOIR	000 ZI 36	2.2792
89240 BEAUVOIR	000 ZI 37	0.8688
89240 DIGES	000 ZI 64	0.4620
89240 DIGES	000 ZH 87	0.9070
89240 DIGES	000 ZI 60	0.3610
89240 POURRAIN	000 OF 1443	0.0860
89240 POURRAIN	000 OF 1893	0.0608
89240 POURRAIN	000 OF 1895	0.0798

89240 POURRAIN	000 OF 1897	0.0951
89240 POURRAIN	000 OF 1899	0.2941
89240 POURRAIN	000 OF 1935	0.0723
89240 POURRAIN	000 ZR 4	0.4450
89240 POURRAIN	000 ZR 5	0.0810
89240 DIGES	000 ZH 75 (A)	0.4170
89240 DIGES	000 ZH 51	0.4790
89240 DIGES	000 ZH 81	0.1320
89240 DIGES	000 ZH 84	0.6380
89240 DIGES	000 ZH 90	0.7940
89240 DIGES	000 ZH 82 (A)	0.0730
89240 DIGES	000 ZH 82 (B)	0.0630
89240 DIGES	000 ZH 83	0.3100
89240 PARLY	000 ZB 16	0.1780
89240 PARLY	000 ZB 17	0.3620
89240 POURRAIN	000 ZP 106	0.6860
89240 POURRAIN	000 ZP 98	0.1580
89240 POURRAIN	000 ZP 70	0.8390
89240 POURRAIN	000 ZP 28	0.7780
89240 POURRAIN	000 ZR 35	0.2400
89240 POURRAIN	000 ZP 141	0.1240
89240 POURRAIN	000 ZP 142	0.0580
89240 DIGES	000 ZH 7	0.6130
89240 DIGES	000 ZH 56 (J)	0.4270
89240 DIGES	000 ZH 56 (K)	1.3730
89240 DIGES	000 ZH 57	0.4030
89240 DIGES	000 ZH 85	0.3890
89240 POURRAIN	000 OC 956	0.3450
89240 POURRAIN	000 OC 965	0.5960
89240 POURRAIN	000 OF 1047	1.3890
89240 POURRAIN	000 OF 1050	1.7139
89240 POURRAIN	000 ZP 83	1.1330
89240 POURRAIN	000 ZP 99	0.1170
89240 POURRAIN	000 ZP 100	1.1640
89240 POURRAIN	000 ZP 118 (J)	0.6810
89240 POURRAIN	000 ZP 118 (K)	0.6810
89240 DIGES	000 ZI 90	0.3000
89240 POURRAIN	000 ZP 103	0.2320
89240 POURRAIN	000 ZP 105	0.2290
89240 POURRAIN	000 ZP 120 (A)	0.5330
89240 POURRAIN	000 ZP 120 (B)	0.1150
89240 POURRAIN	000 ZP 120 (C)	0.1000

89240 POURRAIN	000 ZP 120 (D)	0.0860
89240 POURRAIN	000 ZP 121	0.4640
89240 POURRAIN	000 ZP 94 (J)	0.0963
89240 POURRAIN	000 ZP 94 (K)	0.1927
89240 POURRAIN	000 ZV 46 (A)	0.6570
89240 POURRAIN	000 ZV 46 (B)	0.2680
89240 POURRAIN	000 ZV 84 (A)	2.8165
89240 POURRAIN	000 ZV 85	1.4310
89240 POURRAIN	000 ZP 102	0.1390
89240 DIGES	000 ZH 76	0.1340
89240 DIGES	000 ZH 66	0.0270
89240 DIGES	000 ZH 67	0.0270
89240 DIGES	000 ZI 65	0.3805
89240 DIGES	000 ZI 66	0.4065

¹ Surface pondérée : superficie mise en valeur toutes productions confondues, en appliquant les coefficients d'équivalence fixés dans le schéma directeur régional des exploitations agricoles

IMPORTANT : La naissance d'une autorisation implicite ne dispense en aucun cas le bénéficiaire d'obtenir les autorisations requises par d'autres réglementations (notamment la réglementation relative au défrichement).

Voies et délais de recours :

Cette éventuelle décision pourra être contestée dans les deux mois suivant sa naissance :

- *par recours gracieux auprès de l'auteur de la décision ou hiérarchique adressé au Ministre de l'Agriculture et de l'Alimentation. L'absence de réponse dans un délai de deux mois fait naître une décision implicite de rejet qui peut elle-même être déférée au tribunal administratif territorialement compétent dans les deux mois suivants.*
- *par recours contentieux devant le tribunal administratif territorialement compétent.*

Direction départementale des territoires de
l'Yonne

BFC-2023-06-12-00005

Autorisation IMPLICITE d'exploiter - LABOSSE
Fabrice - N°2023/131



**PRÉFET
DE L'YONNE**

*Liberté
Égalité
Fraternité*

**Direction départementale
des territoires**

Monsieur LABOSSE Fabrice
4, Rue De L'église
89310 MÔLAY

Service Économie Agricole
Unité Structure et Économie des Exploitations
Affaire suivie par : David GABETTE
Tél : 03 86 48 41 49 du lundi au jeudi de 8h45 à 11h45
ddt-sea-foncier@yonne.gouv.fr
foncier.draaf-bourgogne-franche-comte@agriculture.gouv.fr
N° DOSSIER DDT : 2023/131
OBJET : DEMANDE D'AUTORISATION D'EXPLOITER N° 027202301204901-001

AUXERRE, le 12/06/2023

ACCUSÉ DE RÉCEPTION DE DOSSIER COMPLET

Monsieur,

Vous avez signé dans l'outil de télédéclaration Logics le 12/06/2023, une demande d'autorisation d'exploiter 95.7002 ha exploités par l'EARL DE LA FERME DU CHATEAU. Le récapitulatif des références cadastrales est repris en annexe.

Je vous précise que votre dossier est complet le 12/06/2023. Le délai d'instruction de votre demande est de 4 mois à compter de ce jour. Conformément à l'article R331-6 du Code Rural et de la Pêche Maritime et si nécessaire, ce délai peut être prolongé à 6 mois, notamment pour recueillir des informations complémentaires à l'instruction.

À défaut de notification d'une décision expresse au terme de ce délai, soit au plus tard le 12/10/2023, **vous bénéficierez d'une autorisation implicite d'exploiter. J'attire votre attention sur le fait que le présent accusé de réception de votre demande ne vous autorise pas à mettre en valeur les parcelles qui en font l'objet avant l'expiration du délai imparti.**

Je vous prie d'agréer, Monsieur, l'expression de mes salutations distinguées.

Pour le Préfet et par délégation,
La Directrice Départementale des Territoires et
par subdélégation,
le chef du service de l'économie agricole

Clément LERICHE

3 rue Monge – BP 79
89011 AUXERRE Cedex
Tél : 03 86 48 41 00
www.yonne.gouv.fr

1/4

Références cadastrales des biens objet de la demande

Monsieur LABOSSE Fabrice demeurant à MÔLAY a déposé une demande d'autorisation d'exploiter 95.7002 ha, ce qui représente une surface pondérée¹ de 95.7002 ha.

Communes	Références cadastrales	Surface non pondérée ¹ (en ha)
89700 VIVIERS	000 ZK 16 (J)	0.3505
89700 VIVIERS	000 ZK 14 (K)	0.7785
89700 VIVIERS	000 ZK 14 (J)	0.7785
89700 VIVIERS	000 ZH 56 (K)	1.2980
89700 VIVIERS	000 ZH 56 (J)	2.5960
89700 VIVIERS	000 ZH 9 (J)	2.0233
89700 VIVIERS	000 ZH 10 (K)	3.6920
89700 VIVIERS	000 ZH 10 (J)	1.8460
89700 VIVIERS	000 ZH 9 (K)	4.0467
89700 VIVIERS	000 ZK 13 (K)	1.1420
89700 VIVIERS	000 ZK 13 (J)	1.1420
89700 VIVIERS	000 ZK 12 (K)	0.1050
89700 VIVIERS	000 ZK 10 (J)	1.8780
89700 VIVIERS	000 ZH 8 (K)	2.9507
89700 VIVIERS	000 ZH 8 (J)	1.4753
89700 VIVIERS	000 ZK 11 (J)	1.6355
89700 VIVIERS	000 ZI 36	1.2620
89700 VIVIERS	000 ZE 37	0.2140
89700 VIVIERS	000 ZE 36	0.1830
89700 VIVIERS	000 ZD 57	0.2060
89700 VIVIERS	000 ZD 24	1.4400
89700 VIVIERS	000 ZC 63	2.3733
89700 VIVIERS	000 ZC 26	1.4960
89700 VIVIERS	000 ZC 24	0.5760
89700 VIVIERS	000 OF 624	0.2929
89700 VIVIERS	000 OE 681	0.0550
89700 VIVIERS	000 ZK 18	1.8130
89700 VIVIERS	000 ZK 17	1.8200
89700 VIVIERS	000 ZH 42	3.6020
89700 VIVIERS	000 ZH 43	1.5370
89700 VIVIERS	000 ZK 16 (K)	0.3505
89700 VIVIERS	000 ZK 12 (J)	0.1050
89700 VIVIERS	000 ZK 10 (K)	1.8780
89700 VIVIERS	000 ZK 19	2.5880
89700 VIVIERS	000 ZK 11 (K)	1.6355
89700 VIVIERS	000 ZI 37	0.1600
89700 VIVIERS	000 ZH 2	2.1160

89700 VIVIERS	000 ZE 35	0.1560
89700 VIVIERS	000 ZE 33	0.2405
89700 VIVIERS	000 ZE 32	0.1235
89700 VIVIERS	000 ZE 31	0.1355
89700 VIVIERS	000 ZE 30	0.2520
89700 VIVIERS	000 ZE 29	0.1820
89700 VIVIERS	000 ZD 72	0.1045
89700 VIVIERS	000 ZD 66	0.1645
89700 VIVIERS	000 ZD 65	0.1415
89700 VIVIERS	000 ZD 64	0.1415
89700 VIVIERS	000 ZD 63	0.1280
89700 VIVIERS	000 ZD 61	0.1280
89700 VIVIERS	000 ZD 48 (K)	3.1147
89700 VIVIERS	000 ZD 48 (J)	1.5573
89700 VIVIERS	000 ZD 26	3.8230
89700 VIVIERS	000 ZD 23	0.5480
89700 VIVIERS	000 ZD 22 (K)	2.3105
89700 VIVIERS	000 ZD 22 (J)	2.3105
89700 VIVIERS	000 ZD 6	1.8300
89700 VIVIERS	000 ZD 5 (K)	3.0915
89700 VIVIERS	000 ZD 5 (J)	3.0915
89700 VIVIERS	000 ZD 4	2.7690
89700 VIVIERS	000 ZD 3	1.5740
89700 VIVIERS	000 ZD 2	4.4150
89700 VIVIERS	000 ZC 45	2.8970
89700 VIVIERS	000 ZC 31	1.9300
89700 VIVIERS	000 0E 683	0.0560
89700 VIVIERS	000 0E 678	0.4160
89700 VIVIERS	000 0E 677	0.4940
89700 VIVIERS	000 0E 676	0.1690
89700 VIVIERS	000 0E 674	0.1525
89700 VIVIERS	000 0E 673	0.2845
89700 VIVIERS	000 0E 672	0.0800
89700 VIVIERS	000 0E 671	0.0850
89700 VIVIERS	000 0E 670	0.0790
89700 VIVIERS	000 0E 667	0.2190
89700 VIVIERS	000 0E 663	0.1030
89700 VIVIERS	000 0A 649	0.2595
89700 VIVIERS	000 0A 46	0.1130
89700 VIVIERS	000 0A 45	0.1170
89700 VIVIERS	000 0A 44	0.1030
89700 TONNERRE	000 YM 78	1.5400

89700 TONNERRE	000 YK 6	0.7060
89700 VIVIERS	000 ZD 58	0.1230

¹ Surface pondérée : superficie mise en valeur toutes productions confondues, en appliquant les coefficients d'équivalence fixés dans le schéma directeur régional des exploitations agricoles

IMPORTANT : La naissance d'une autorisation implicite ne dispense en aucun cas le bénéficiaire d'obtenir les autorisations requises par d'autres réglementations (notamment la réglementation relative au défrichement).

Voies et délais de recours :

Cette éventuelle décision pourra être contestée dans les deux mois suivant sa naissance :

- par recours gracieux auprès de l'auteur de la décision ou hiérarchique adressé au Ministre de l'Agriculture et de l'Alimentation. L'absence de réponse dans un délai de deux mois fait naître une décision implicite de rejet qui peut elle-même être déférée au tribunal administratif territorialement compétent dans les deux mois suivants.

- par recours contentieux devant le tribunal administratif territorialement compétent.

Direction départementale des territoires de
l'Yonne

BFC-2023-06-19-00021

Autorisation IMPLICITE d'exploiter - RIOU Johann
- N°2023/133

Monsieur RIOU Johann
26, rue de la creugine
89500 DIXMONT

Service Économie Agricole
Unité Structure et Économie des Exploitations
Affaire suivie par : David GABETTE
Tél : 03 86 48 41 49 du lundi au jeudi de 8h45 à 11h45
ddt-sea-foncier@yonne.gouv.fr
foncier.draaf-bourgogne-franche-comte@agriculture.gouv.fr
N° DOSSIER DDT : 2023/133
OBJET : DEMANDE D'AUTORISATION D'EXPLOITER N° 027202301084643-002

AUXERRE, le 19/06/2023

ACCUSÉ DE RÉCEPTION DE DOSSIER COMPLET

Monsieur,

Vous avez signé dans l'outil de télédéclaration Logics le 18/06/2023, une demande d'autorisation d'exploiter 76.7393 ha exploités par Monsieur CHICANNE Daniel. Le récapitulatif des références cadastrales est repris en annexe.

Je vous précise que votre dossier est complet le 18/06/2023. Le délai d'instruction de votre demande est de 4 mois à compter de ce jour. Conformément à l'article R331-6 du Code Rural et de la Pêche Maritime et si nécessaire, ce délai peut être prolongé à 6 mois, notamment pour recueillir des informations complémentaires à l'instruction.

À défaut de notification d'une décision expresse au terme de ce délai, soit au plus tard le 18/10/2023, **vous bénéficierez d'une autorisation implicite d'exploiter. J'attire votre attention sur le fait que le présent accusé de réception de votre demande ne vous autorise pas à mettre en valeur les parcelles qui en font l'objet avant l'expiration du délai imparti.**

Je vous prie d'agréer, Monsieur, l'expression de mes salutations distinguées.

Pour le Préfet et par délégation,
La Directrice Départementale des Territoires et
par subdélégation,
le chef du service de l'économie agricole


Clément LERICHE

Références cadastrales des biens objet de la demande

Monsieur RIOU Johann demeurant à DIXMONT a déposé une demande d'autorisation d'exploiter 76.7393 ha, ce qui représente une surface pondérée¹ de 76.7393 ha.

Communes	Références cadastrales	Surface non pondérée ¹ (en ha)
89500 DIXMONT	000 ZT 62 (J)	0.2294
89500 DIXMONT	000 ZT 69 (J)	1.6714
89500 DIXMONT	000 ZT 69 (K)	0.8356
89500 DIXMONT	000 ZT 88	2.9910
89500 DIXMONT	000 ZT 117	1.1922
89500 DIXMONT	000 ZT 127 (J)	0.3200
89500 DIXMONT	000 ZT 127 (K)	0.3200
89500 DIXMONT	000 ZT 141 (J)	0.4179
89500 DIXMONT	000 ZT 141 (K)	0.4179
89500 DIXMONT	000 ZT 142 (J)	0.9263
89500 DIXMONT	000 ZT 142 (K)	0.9264
89500 DIXMONT	000 ZT 144	6.3474
89500 DIXMONT	000 ZV 40	0.7650
89500 DIXMONT	000 ZV 41	3.2520
89500 DIXMONT	000 ZT 28 (K)	0.1360
89500 DIXMONT	000 ZT 45	2.2410
89500 DIXMONT	000 ZT 151 (J)	0.0828
89500 DIXMONT	000 ZT 151 (K)	0.1360
89500 DIXMONT	000 ZR 23	0.3800
89500 DIXMONT	000 ZR 24	3.7600
89500 DIXMONT	000 ZR 25	0.0210
89500 DIXMONT	000 ZT 2	2.5480
89500 DIXMONT	000 ZT 81	0.3360
89500 DIXMONT	000 ZT 82	1.5470
89500 DIXMONT	000 ZT 126	0.3000
89500 DIXMONT	000 ZV 46 (A)	0.0720
89500 DIXMONT	000 ZT 83	0.8440
89500 DIXMONT	000 0F 267	1.0000
89500 DIXMONT	000 ZT 55	1.0100
89500 DIXMONT	000 ZT 58	0.3780
89500 DIXMONT	000 ZT 59	0.9160
89500 DIXMONT	000 ZV 46 (B)	11.0180
89500 DIXMONT	000 ZR 30 (A)	0.1070
89500 DIXMONT	000 ZR 30 (B)	1.4000
89500 DIXMONT	000 ZT 23 (J)	1.0690
89500 DIXMONT	000 ZT 23 (K)	1.0690
89500 DIXMONT	000 ZT 24 (J)	1.5935

89500 DIXMONT	000 ZT 24 (K)	1.5935
89500 DIXMONT	000 ZT 26 (J)	0.3830
89500 DIXMONT	000 ZT 26 (K)	0.3830
89500 DIXMONT	000 ZT 27 (J)	0.1660
89500 DIXMONT	000 OG 611	0.1400
89500 DIXMONT	000 OG 616	0.5600
89500 DIXMONT	000 OG 664	0.2750
89500 DIXMONT	000 OG 665	0.2720
89500 DIXMONT	000 ZR 22 (J)	1.0300
89500 DIXMONT	000 ZR 22 (K)	1.0300
89500 DIXMONT	000 ZR 33	0.5530
89500 DIXMONT	000 ZR 34 (J)	0.6900
89500 DIXMONT	000 ZR 34 (K)	0.6900
89500 DIXMONT	000 ZS 5	1.3690
89500 DIXMONT	000 ZT 6	5.0390
89500 DIXMONT	000 ZT 8	1.1510
89500 DIXMONT	000 ZT 50	1.0170
89500 DIXMONT	000 ZT 54	1.0370
89500 DIXMONT	000 ZT 27 (K)	0.1660
89500 DIXMONT	000 ZT 28 (J)	0.1360
89500 DIXMONT	000 ZS 72 (J)	1.3720
89500 DIXMONT	000 ZS 72 (K)	1.3720
89500 DIXMONT	000 ZT 62 (K)	0.1146
89500 DIXMONT	000 ZT 133 (J)	0.8229
89500 DIXMONT	000 ZT 133 (K)	0.4114
89500 DIXMONT	000 ZT 150 (J)	0.5200
89500 DIXMONT	000 ZT 150 (K)	0.2815
89500 DIXMONT	000 ZT 153 (J)	0.5530
89500 DIXMONT	000 ZT 153 (K)	0.3300
89500 DIXMONT	000 ZT 93 (J)	0.2667
89500 DIXMONT	000 ZT 93 (K)	0.1333
89500 DIXMONT	000 ZT 130	0.3046

¹ Surface pondérée : superficie mise en valeur toutes productions confondues, en appliquant les coefficients d'équivalence fixés dans le schéma directeur régional des exploitations agricoles

IMPORTANT : La naissance d'une autorisation implicite ne dispense en aucun cas le bénéficiaire d'obtenir les autorisations requises par d'autres réglementations (notamment la réglementation relative au défrichement).

Voies et délais de recours :

Cette éventuelle décision pourra être contestée dans les deux mois suivant sa naissance :

- par recours gracieux auprès de l'auteur de la décision ou hiérarchique adressé au Ministre de l'Agriculture et de l'Alimentation. L'absence de réponse dans un délai de deux mois fait naître une décision implicite de rejet qui peut elle-même être déférée au tribunal administratif territorialement compétent dans les deux mois suivants.***
- par recours contentieux devant le tribunal administratif territorialement compétent.***

Direction départementale des territoires de
l'Yonne

BFC-2023-06-13-00007

Autorisation IMPLICITE d'exploiter - SCEA DU
CHENE AU ROI - N°2023/138



**PRÉFET
DE L'YONNE**

*Liberté
Égalité
Fraternité*

**Direction départementale
des territoires**

SCEA DU CHENE AU ROI

Le Chêne au Roi
89150 LA BELLIOLE

Service Économie Agricole
Unité Structure et Économie des Exploitations
Affaire suivie par : Patricia COMTE
Tél : 03 86 48 41 49 du lundi au jeudi de 8h45 à 11h45
ddt-sea-foncier@yonne.gouv.fr
foncier.draaf-bourgogne-franche-comte@agriculture.gouv.fr
N° DOSSIER DDT : 2023/138
OBJET : DEMANDE D'AUTORISATION D'EXPLOITER N° 027202305057142

AUXERRE, le 13/06/2023

ACCUSÉ DE RÉCEPTION DE DOSSIER COMPLET

Mesdames, Monsieur les gérants,

Vous avez signé dans l'outil de télédéclaration Logics le 11/05/2023, une demande d'autorisation d'exploiter 23.4250 ha exploités par l'EARL LES CHEVILLOTS. Le récapitulatif des références cadastrales est repris en annexe.

Je vous précise que votre dossier est complet le 12/06/2023. Le délai d'instruction de votre demande est de 4 mois à compter de ce jour. Conformément à l'article R331-6 du Code Rural et de la Pêche Maritime et si nécessaire, ce délai peut être prolongé à 6 mois, notamment pour recueillir des informations complémentaires à l'instruction.

À défaut de notification d'une décision expresse au terme de ce délai, soit au plus tard le 12/10/2023, **vous bénéficierez d'une autorisation implicite d'exploiter. J'attire votre attention sur le fait que le présent accusé de réception de votre demande ne vous autorise pas à mettre en valeur les parcelles qui en font l'objet avant l'expiration du délai imparti.**

Je vous prie d'agréer, Mesdames, Monsieur les gérants, l'expression de mes salutations distinguées.

Pour le Préfet et par délégation,
La Directrice Départementale des Territoires et
par subdélégation,
le chef du service de l'économie agricole


Clément LERICHE

3 rue Monge – BP 79
89011 AUXERRE Cedex
Tél : 03 86 48 41 00
www.yonne.gouv.fr

1/2

Références cadastrales des biens objet de la demande

La SCEA DU CHENE AU ROI demeurant à LA BELLIOLE a déposé une demande d'autorisation d'exploiter 23.4250 ha, ce qui représente une surface pondérée¹ de 23.4250 ha.

Communes	Références cadastrales	Surface non pondérée ¹ (en ha)
89150 COURTOIN	000 ZC 1	23.4250

¹ Surface pondérée : superficie mise en valeur toutes productions confondues, en appliquant les coefficients d'équivalence fixés dans le schéma directeur régional des exploitations agricoles

IMPORTANT : La naissance d'une autorisation implicite ne dispense en aucun cas le bénéficiaire d'obtenir les autorisations requises par d'autres réglementations (notamment la réglementation relative au défrichement).

Voies et délais de recours :

Cette éventuelle décision pourra être contestée dans les deux mois suivant sa naissance :

- par recours gracieux auprès de l'auteur de la décision ou hiérarchique adressé au Ministre de l'Agriculture et de l'Alimentation. L'absence de réponse dans un délai de deux mois fait naître une décision implicite de rejet qui peut elle-même être déférée au tribunal administratif territorialement compétent dans les deux mois suivants.*
- par recours contentieux devant le tribunal administratif territorialement compétent.*

Direction départementale des territoires de
l'Yonne

BFC-2023-06-12-00006

Autorisation IMPLICITE d'exploiter - SCEA
VINCENT ALEXANDRE - N°2023/120



**PRÉFET
DE L'YONNE**

*Liberté
Égalité
Fraternité*

**Direction départementale
des territoires**

SCEA VINCENT ALEXANDRE

12, Route de Genève
89100 MALAY-LE-PETIT

Service Économie Agricole
Unité Structure et Économie des Exploitations
Affaire suivie par : David GABETTE
Tél : 03 86 48 41 49 du lundi au jeudi de 8h45 à 11h45
ddt-sea-foncier@yonne.gouv.fr
foncier.draaf-bourgogne-franche-comte@agriculture.gouv.fr
N° DOSSIER DDT : 2023/120
OBJET : DEMANDE D'AUTORISATION D'EXPLOITER N° 027202304016491-001

AUXERRE, le 12/06/2023

ACCUSÉ DE RÉCEPTION DE DOSSIER COMPLET

Monsieur le gérant,

Vous avez signé dans l'outil de télédéclaration Logics le 10/06/2023, une demande d'autorisation d'exploiter 189.0810 ha exploités par l'EARL VINCENT ETIENNE. Le récapitulatif des références cadastrales est repris en annexe.

Je vous précise que votre dossier est complet le 10/06/2023. Le délai d'instruction de votre demande est de 4 mois à compter de ce jour. Conformément à l'article R331-6 du Code Rural et de la Pêche Maritime et si nécessaire, ce délai peut être prolongé à 6 mois, notamment pour recueillir des informations complémentaires à l'instruction.

À défaut de notification d'une décision expresse au terme de ce délai, soit au plus tard le 10/10/2023, **vous bénéficierez d'une autorisation implicite d'exploiter. J'attire votre attention sur le fait que le présent accusé de réception de votre demande ne vous autorise pas à mettre en valeur les parcelles qui en font l'objet avant l'expiration du délai imparti.**

Je vous prie d'agréer, Monsieur le gérant, l'expression de mes salutations distinguées.

Pour le Préfet et par délégation,
La Directrice Départementale des Territoires et
par subdélégation,
le chef du service de l'économie agricole

Clément LERICHE

3 rue Monge - BP 79
89011 AUXERRE Cedex
Tél : 03 86 48 41 00
www.yonne.gouv.fr

1/4

Références cadastrales des biens objet de la demande

La SCEA VINCENT ALEXANDRE demeurant à MALAY-LE-PETIT a déposé une demande d'autorisation d'exploiter 189.0810 ha, ce qui représente une surface pondérée¹ de 189.0810 ha.

Communes	Références cadastrales	Surface non pondérée ¹ (en ha)
89100 MALAY-LE-PETIT	000 ZI 98	0.1142
89100 MALAY-LE-PETIT	000 ZI 97	0.0324
89320 NOÉ	000 ZH 171	2.4558
89100 MALAY-LE-PETIT	000 ZE 65	3.6450
89100 MALAY-LE-PETIT	000 ZI 24	0.1360
89100 MALAY-LE-PETIT	000 ZI 37	0.5560
89100 MALAY-LE-PETIT	000 ZI 96	0.1572
89320 NOÉ	000 ZH 16	15.7190
89100 MALAY-LE-PETIT	000 ZI 42	3.8950
89100 MALAY-LE-PETIT	000 ZI 38	1.1220
89100 MALAY-LE-PETIT	000 ZI 32	0.1750
89100 MALAY-LE-PETIT	000 ZI 25	0.1340
89100 MALAY-LE-PETIT	000 ZI 4 (J)	1.9165
89320 NOÉ	000 ZH 173	0.6275
89320 NOÉ	000 ZH 169	0.7406
89320 NOÉ	000 ZH 63	1.6690
89320 NOÉ	000 ZH 62	21.3150
89100 MALAY-LE-PETIT	000 ZI 85	0.0199
89100 MALAY-LE-PETIT	000 ZI 54	2.2210
89100 MALAY-LE-PETIT	000 ZI 41	1.9620
89100 MALAY-LE-PETIT	000 ZI 40	1.4190
89100 MALAY-LE-PETIT	000 ZI 39	4.9940
89100 MALAY-LE-PETIT	000 ZI 33	0.2070
89100 MALAY-LE-PETIT	000 ZI 31	0.1470
89100 MALAY-LE-PETIT	000 ZI 30	0.1890
89100 MALAY-LE-PETIT	000 ZI 27	0.4290
89100 MALAY-LE-PETIT	000 ZI 23	0.3740
89100 MALAY-LE-PETIT	000 ZI 12	2.0750
89100 MALAY-LE-PETIT	000 ZI 11	0.3090
89100 MALAY-LE-PETIT	000 ZI 8 (K)	1.7360
89100 MALAY-LE-PETIT	000 ZI 8 (J)	0.8680
89100 MALAY-LE-PETIT	000 ZI 7	3.7140
89100 MALAY-LE-PETIT	000 ZI 6	0.6400
89100 MALAY-LE-PETIT	000 ZI 4 (K)	5.7495
89100 MALAY-LE-PETIT	000 ZH 31	3.6721
89100 MALAY-LE-PETIT	000 ZH 16	4.3080
89100 MALAY-LE-PETIT	000 ZH 12	0.1830

89100 MALAY-LE-PETIT	000 ZC 65	1.0535
89100 MALAY-LE-PETIT	000 ZC 64	2.0731
89100 MALAY-LE-PETIT	000 ZC 27	1.0010
89100 MALAY-LE-PETIT	000 ZC 26	4.0900
89100 MALAY-LE-PETIT	000 ZC 15	0.6340
89100 MALAY-LE-PETIT	000 ZC 14	0.8300
89100 MALAY-LE-PETIT	000 ZC 13	0.0490
89100 MALAY-LE-PETIT	000 ZC 12	0.0830
89100 MALAY-LE-PETIT	000 ZC 11	0.0760
89100 MALAY-LE-PETIT	000 ZC 10	4.8530
89100 MALAY-LE-PETIT	000 ZB 69	0.0030
89100 MALAY-LE-PETIT	000 ZB 51	0.9480
89100 MALAY-LE-PETIT	000 ZB 50 (K)	6.3590
89100 MALAY-LE-PETIT	000 ZB 50 (J)	6.3590
89100 MALAY-LE-PETIT	000 ZB 49 (K)	5.5280
89100 MALAY-LE-PETIT	000 ZB 49 (J)	2.7640
89100 MALAY-LE-PETIT	000 ZB 47	1.6210
89100 MALAY-LE-PETIT	000 ZB 40	7.5000
89100 MALAY-LE-PETIT	000 ZB 39	7.5290
89100 MALAY-LE-PETIT	000 ZB 38	1.0460
89100 MALAY-LE-PETIT	000 ZB 37	0.5560
89100 MALAY-LE-PETIT	000 ZB 36	0.4800
89100 MALAY-LE-PETIT	000 ZB 35 (L)	4.7207
89100 MALAY-LE-PETIT	000 ZB 35 (K)	4.7207
89100 MALAY-LE-PETIT	000 ZB 35 (J)	4.7206
89100 MALAY-LE-PETIT	000 ZB 34 (K)	0.6840
89100 MALAY-LE-PETIT	000 ZB 34 (J)	0.6840
89100 MALAY-LE-PETIT	000 ZB 33 (K)	1.1285
89100 MALAY-LE-PETIT	000 ZB 33 (J)	1.1285
89100 MALAY-LE-PETIT	000 ZB 32 (K)	2.8265
89100 MALAY-LE-PETIT	000 ZB 32 (J)	2.8265
89100 MALAY-LE-PETIT	000 ZB 25	3.6600
89100 MALAY-LE-PETIT	000 ZB 24	1.1610
89100 MALAY-LE-PETIT	000 ZB 23	0.8450
89100 MALAY-LE-PETIT	000 AI 127	0.0682
89100 MALAY-LE-PETIT	000 AI 126	0.0450
89100 MALAY-LE-PETIT	000 AE 314	0.9696
89100 MALAY-LE-PETIT	000 AE 313	0.0507
89100 MALAY-LE-PETIT	000 AE 312	0.0560
89100 MALAY-LE-GRAND	000 ZM 6	2.6620
89100 MALAY-LE-GRAND	000 ZM 5	4.8440
89100 MALAY-LE-GRAND	000 ZK 35	3.8618

89100 MALAY-LE-GRAND	000 ZK 25 (K)	1.1777
89100 MALAY-LE-GRAND	000 ZK 25 (J)	1.1777

¹ Surface pondérée : superficie mise en valeur toutes productions confondues, en appliquant les coefficients d'équivalence fixés dans le schéma directeur régional des exploitations agricoles

IMPORTANT : La naissance d'une autorisation implicite ne dispense en aucun cas le bénéficiaire d'obtenir les autorisations requises par d'autres réglementations (notamment la réglementation relative au défrichement).

Voies et délais de recours :

Cette éventuelle décision pourra être contestée dans les deux mois suivant sa naissance :

- *par recours gracieux auprès de l'auteur de la décision ou hiérarchique adressé au Ministre de l'Agriculture et de l'Alimentation. L'absence de réponse dans un délai de deux mois fait naître une décision implicite de rejet qui peut elle-même être déférée au tribunal administratif territorialement compétent dans les deux mois suivants.*
- *par recours contentieux devant le tribunal administratif territorialement compétent.*

Direction départementale des territoires de
l'Yonne

BFC-2023-10-02-00015

Réponse à un rescrit - EARL GAUTHIER -
N°2023/221



**PRÉFET
DE LA RÉGION
BOURGOGNE-
FRANCHE-COMTÉ**

*Liberté
Égalité
Fraternité*

**Direction régionale de l'alimentation,
de l'agriculture et de la forêt
Bourgogne-Franche-Comté**

Service régional de l'économie agricole

Affaire suivie par : Patricia COMTE

Tél : 03.86 48 41 49 du lundi au jeudi de 8h45 à 11h45

mél : ddt-sea-foncier@yonne.gouv.fr

foncier.draaf-bourgogne-franche-comte@agriculture.gouv.fr

Objet : non soumission à autorisation préalable de l'EARL GAUTHIER

Dijon, le 02/10/2023

Messieurs les gérants,

Vous m'avez fait parvenir une demande de prise de position formelle quant au projet de cession de parts sociales entre associés exploitants de l'EARL GAUTHIER, au profit de Baptiste GAUTHIER, dans le cadre du départ en retraite de son père, Hugues GAUTHIER.

Cette demande de rescrit a été enregistrée au 29/09/2023 par la Direction Départementale des Territoires de l'Yonne, sous les références suivantes : 2023/221.

Au regard de la législation du contrôle des structures des exploitations agricoles en vigueur à ce jour et du SDREA de la région de Bourgogne-Franche-Comté en date du 29 septembre 2023, il apparaît que cette opération ne relève pas du régime de l'autorisation préalable et **peut donc librement être réalisée.**

La présente prise de position cesse de produire ses effets en cas de changement de la réglementation au vu de laquelle votre saisine a été appréciée, si votre situation ou celle de votre exploitation ne correspond plus aux informations fournies ou s'il est démontré que la position ainsi prise repose sur des informations que vous avez transmises erronées.

Elle sera publiée au recueil des actes administratifs de la préfecture de région.

La présente décision peut être contestée dans les 2 mois suivant sa notification devant le tribunal administratif territorialement compétent.

Je vous prie d'agréer, Messieurs les gérants, l'expression de ma considération distinguée.

Pour le Préfet de région Bourgogne-Franche-Comté
et par subdélégation,

**EARL GAUTHIER
LES MENAGES
89560 DRUYES LES BELLES FONTAINES**

Direction régionale de l'alimentation, de l'agriculture et de la forêt
4 bis rue Hoche – BP 87865 – 21078 Dijon Cedex
tél : 03 39 59 40 00 - mél : foncier.draaf-bourgogne-franche-comte@agriculture.gouv.fr
Site internet : <http://draaf.bourgogne-franche-comte.agriculture.gouv.fr/>

1/1

Le Directeur Régional Adjoint
de l'Alimentation,
de l'Agriculture, et de la Forêt

Christophe BLANC