




-  Chalutage pélagique
-  Limite des 3 milles
-  Limite des 12 milles

Système géodésique : RGF93 / Lambert 93

Réalisation : DIRM NAMO/MCPML  
Date : 07/2018



0 28 56 km

0 15 30 Nq

Copyrights :  
BD Carto ® - © IGN Paris 2013  
SHOM ©  
Emodnet

Direction interrégionale de la mer Nord Atlantique-Manche Ouest

<http://www.dirm.nord-atlantique-manche-ouest.developpement-durable.gouv.fr/>