



**RÉGION  
AUVERGNE- RHÔNE-  
ALPES**

*Liberté  
Égalité  
Fraternité*

RECUEIL DES ACTES  
ADMINISTRATIFS SPÉCIAL  
N° 84-2025-095

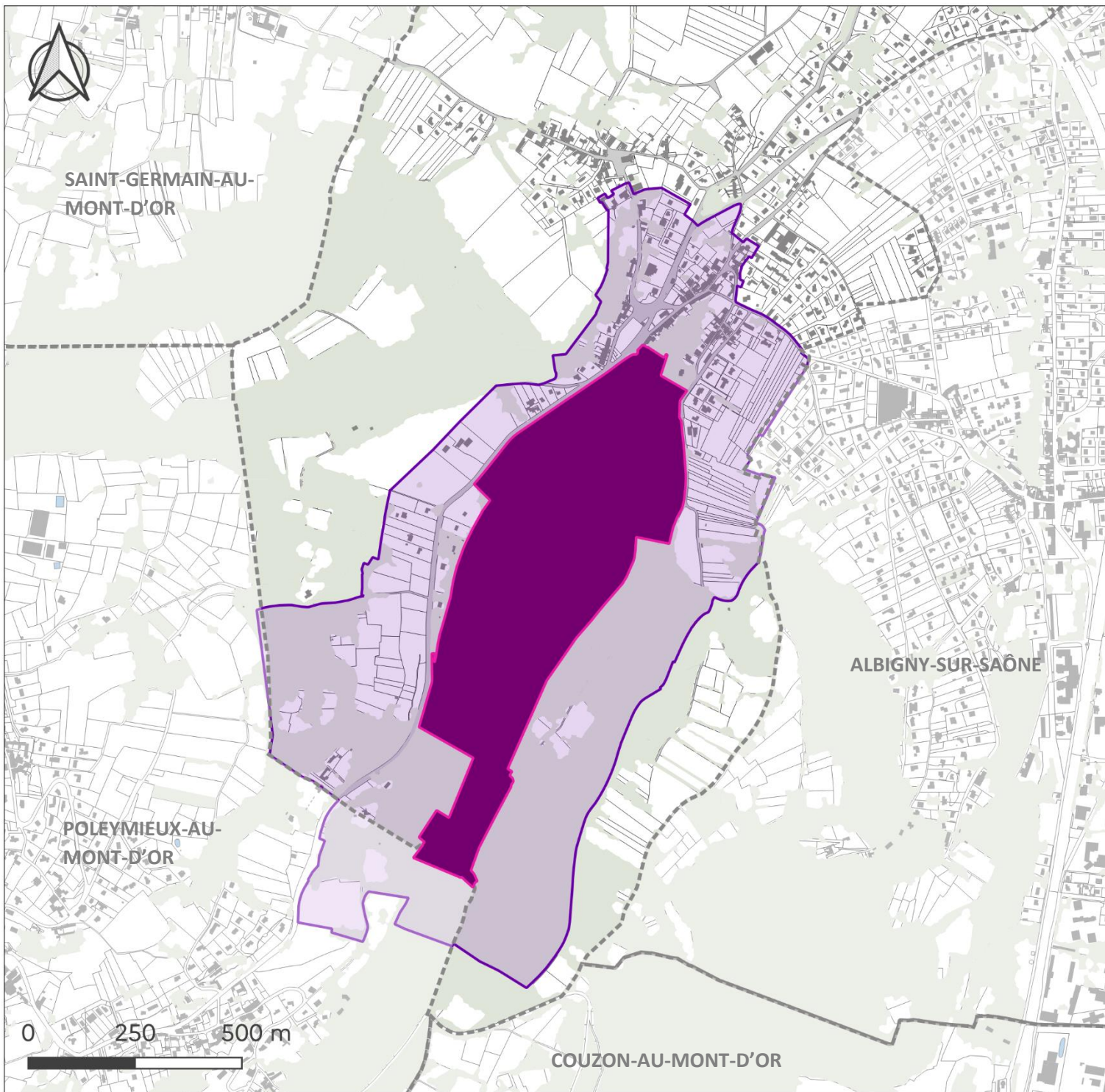
PUBLIÉ LE 8 AVRIL 2025

# Sommaire

## **84\_DRAC\_Direction régionale des affaires culturelles d'Auvergne-Rhône-Alpes /**

84-2025-04-03-00010 - Arrêté PDA métropole Lyon et plans 030425  
partie 2 (34 pages)

Page 3



## PÉRIMÈTRE DÉLIMITÉ DES ABORDS DES MONUMENTS HISTORIQUES NOUVEAU PÉRIMÈTRE



### DOMAINE DE LA TROLANDERIE

Sis 129 rue Tachon, Lieu-dit La Forêt, 69250 CURIS-AU-MONT-D'OR

Lieu-dit La Barre, 69250 POLEYMIEUX-AU-MONT-D'OR

Monument historique inscrit le 20 novembre 2007

### LÉGENDE

-  Proposition de périmètre délimité des abords
-  MH inscrit



SAINT-GERMAIN-AU-MONT-D'OR

POLEYMIEUX-AU-MONT-D'OR

ALBIGNY-SUR-SAÔNE

COUZON-AU-MONT-D'OR

0 250 500 m

## PÉRIMÈTRE DÉLIMITÉ DES ABORDS DES MONUMENTS HISTORIQUES TOUTES PROTECTIONS





### DOMAINE DE LA TROLANDERIE

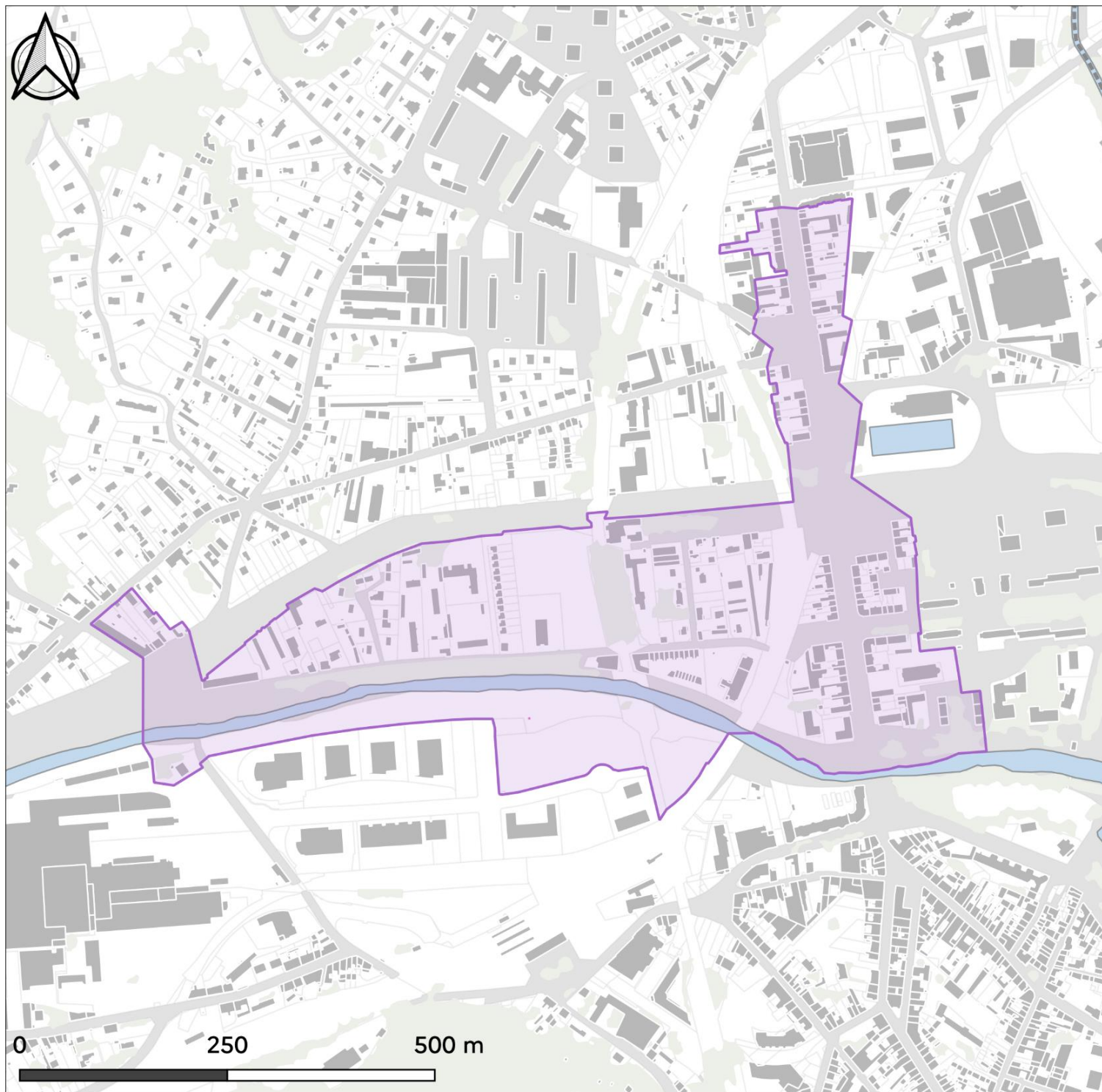
Sis 129 rue Tachon, Lieu-dit La Forêt, 69250 CURIS-AU-MONT-D'OR

Lieu-dit La Barre, 69250 POLEYMIEUX-AU-MONT-D'OR

Monument historique inscrit le 20 novembre 2007

### LÉGENDE

-  Proposition de périmètre délimité des abords
-  Périmètre de protection des 500 mètres
-  MH inscrit
-  MH classé





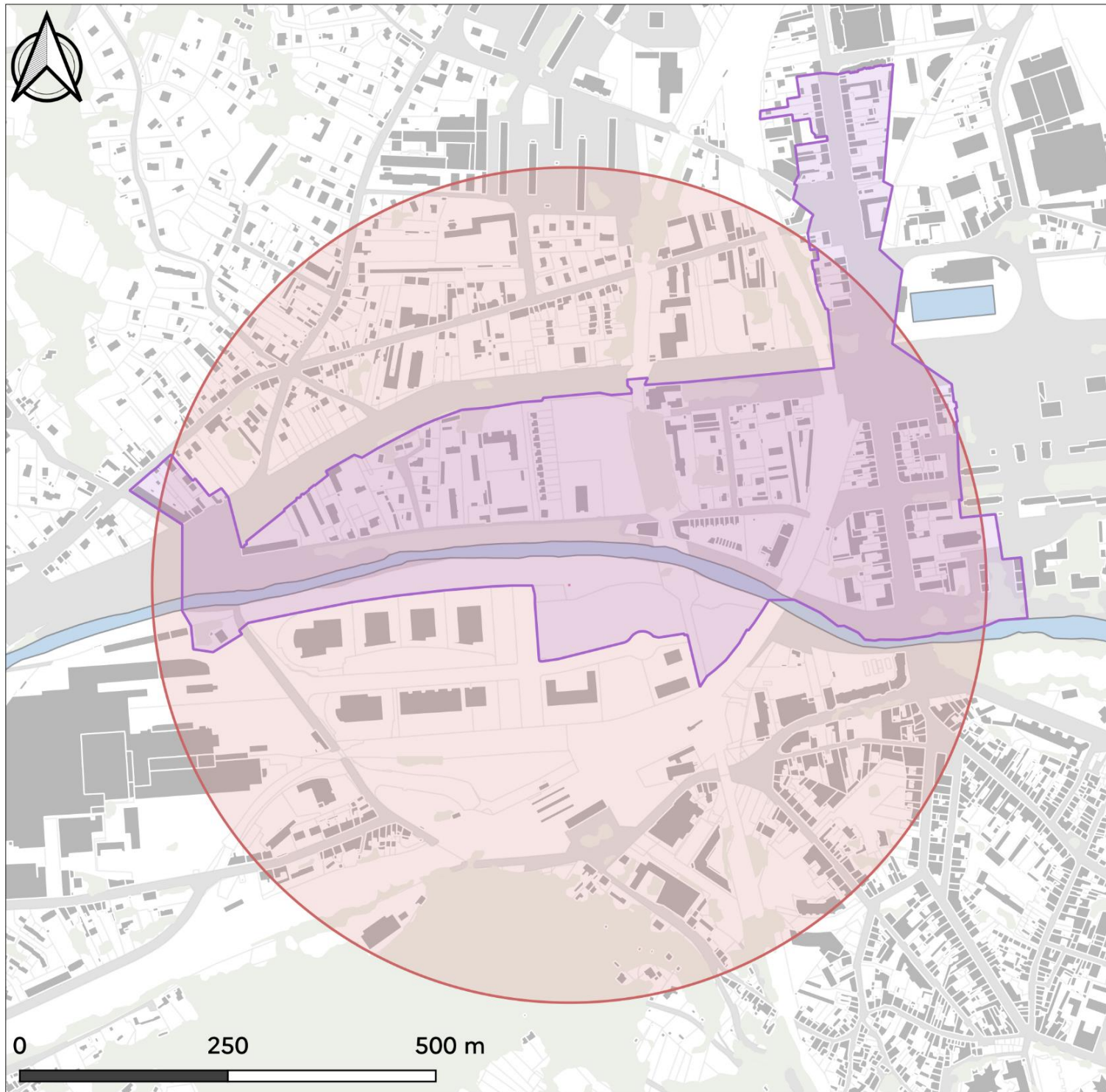
## PÉRIMÈTRE DÉLIMITÉ DES ABORDS DES MONUMENTS HISTORIQUES NOUVEAU PÉRIMÈTRE

### CHEMINÉE DE L'ANCIENNE VERRERIE BSN-GLASSPACK

Quai Eugène Souchon 69700 GIVORS  
Monument historique inscrit le 1<sup>er</sup> octobre 2021

#### LÉGENDE

-  Proposition de périmètre délimité des abords
-  MH inscrit






0 250 500 m

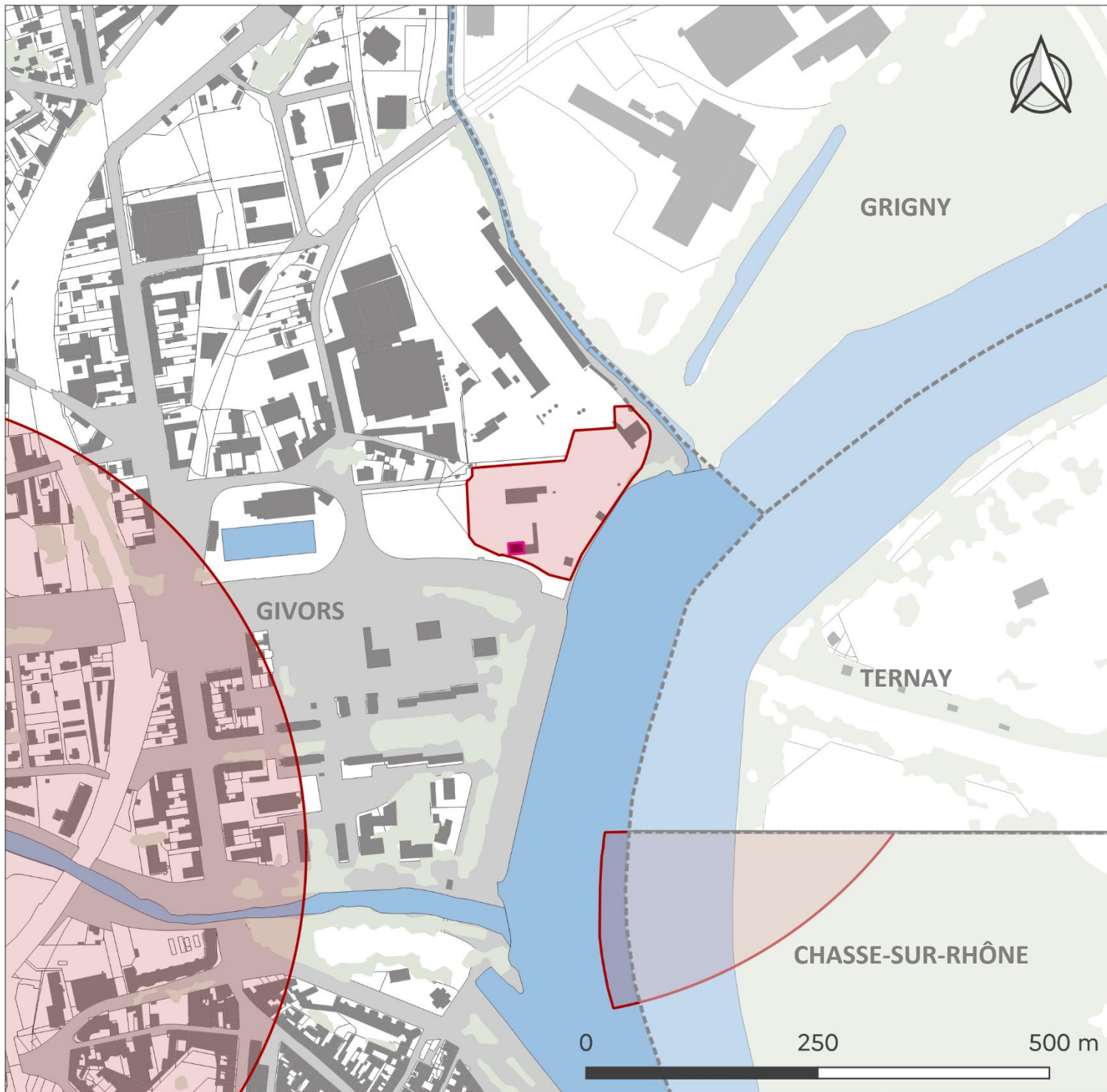
## PÉRIMÈTRE DÉLIMITÉ DES ABORDS DES MONUMENTS HISTORIQUES TOUTES PROTECTIONS

### CHEMINÉE DE L'ANCIENNE VERRERIE BSN-GLASSPACK

Quai Eugène Souchon 69700 GIVORS  
Monument historique inscrit le 1<sup>er</sup> octobre 2021

#### LÉGENDE



-  Proposition de périmètre délimité des abords
-  Périmètre de protection des 500 mètres
-  MH inscrit

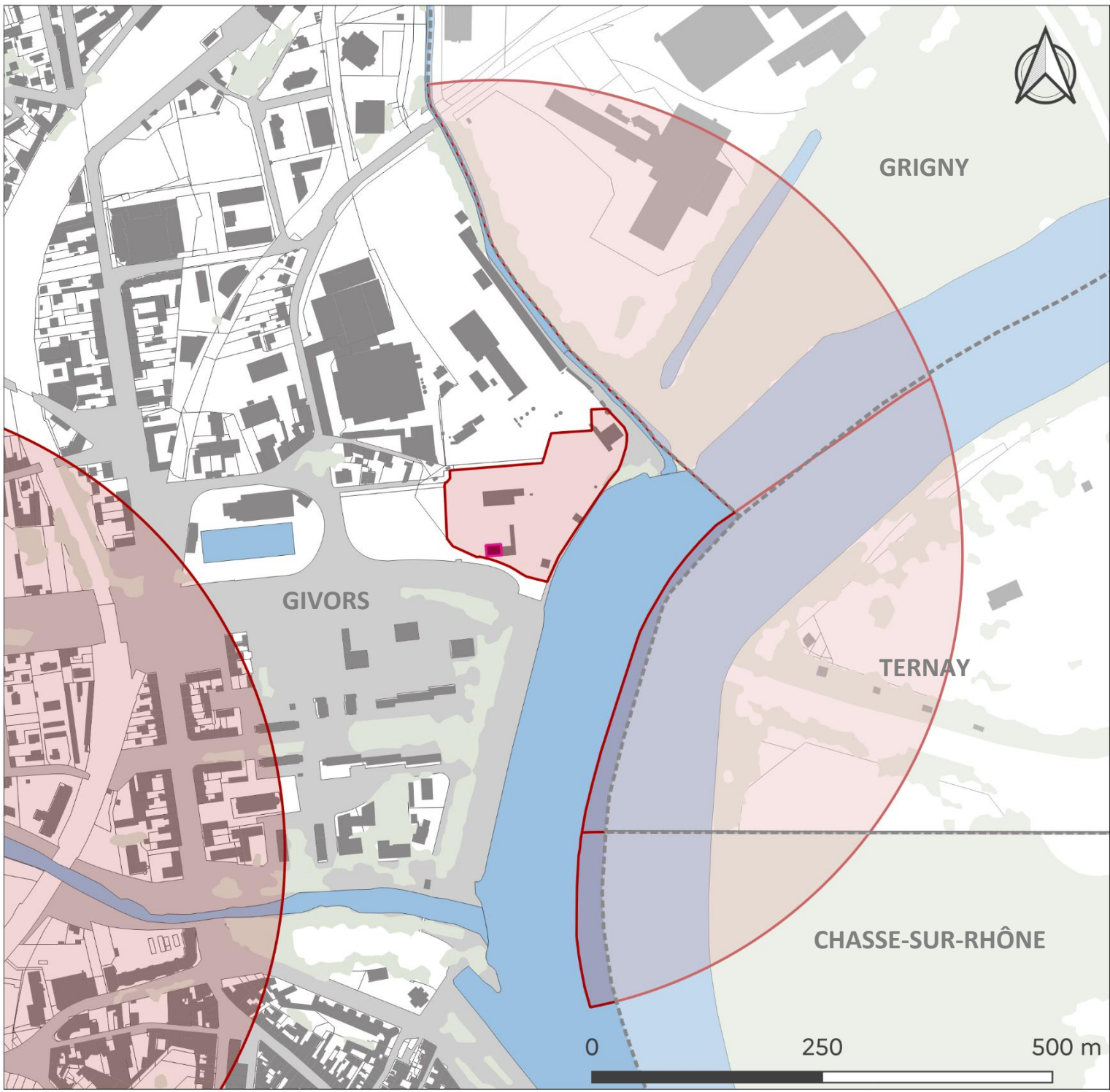


## PÉRIMÈTRE DÉLIMITÉ DES ABORDS DES MONUMENTS HISTORIQUES NOUVEAU PÉRIMÈTRE

**CANAL DE GIVORS | ANCIENNE MAISON DU CANAL**  
Place du Bassin, 69700 GIVORS  
Monument historique inscrit le 24 juillet 1995

### LÉGENDE



-  Périètre de protection des 500 mètres
-  MH partiellement inscrit

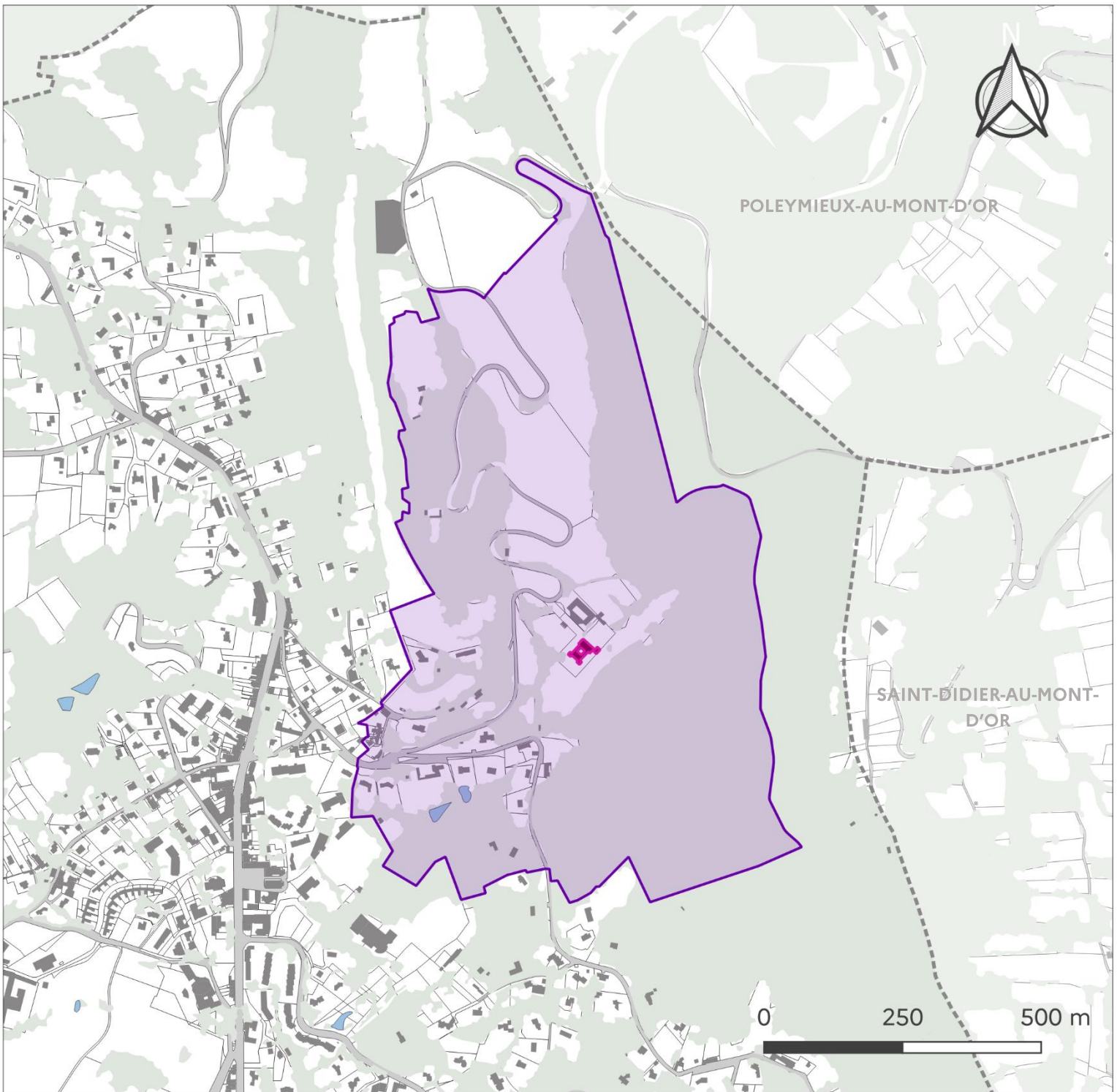


**PÉRIMÈTRE DÉLIMITÉ DES ABORDS  
DES MONUMENTS HISTORIQUES  
TOUTES PROTECTIONS**

**CANAL DE GIVORS | ANCIENNE MAISON DU CANAL**  
Place du Bassin, 69700 GIVORS  
Monument historique inscrit le 24 juillet 1995

**LÉGENDE**



-  PÉRIMÈTRE DE PROTECTION DES 500 MÈTRES
-  MH PARTIELLEMENT INSCRIT

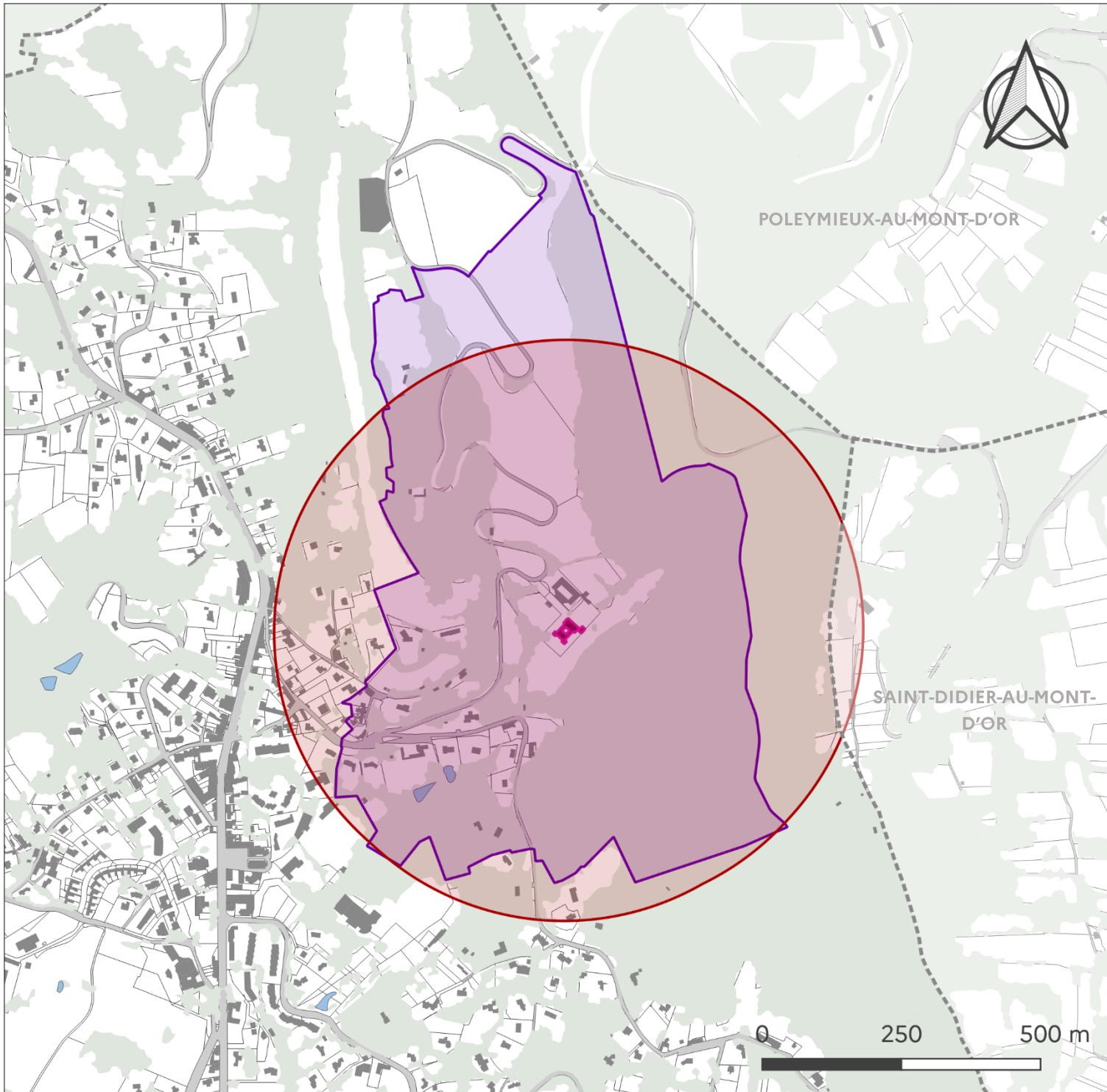


## PÉRIMÈTRE DÉLIMITÉ DES ABORDS DES MONUMENTS HISTORIQUES NOUVEAU PÉRIMÈTRE

**CHÂTEAU DE LA BAROLLIÈRE**  
814 route du Mont Verdun, 69760 LIMONEST  
Monument historique inscrit le 7 juin 1926

### LÉGENDE

-  Proposition de périmètre délimité des abords
-  MH inscrit






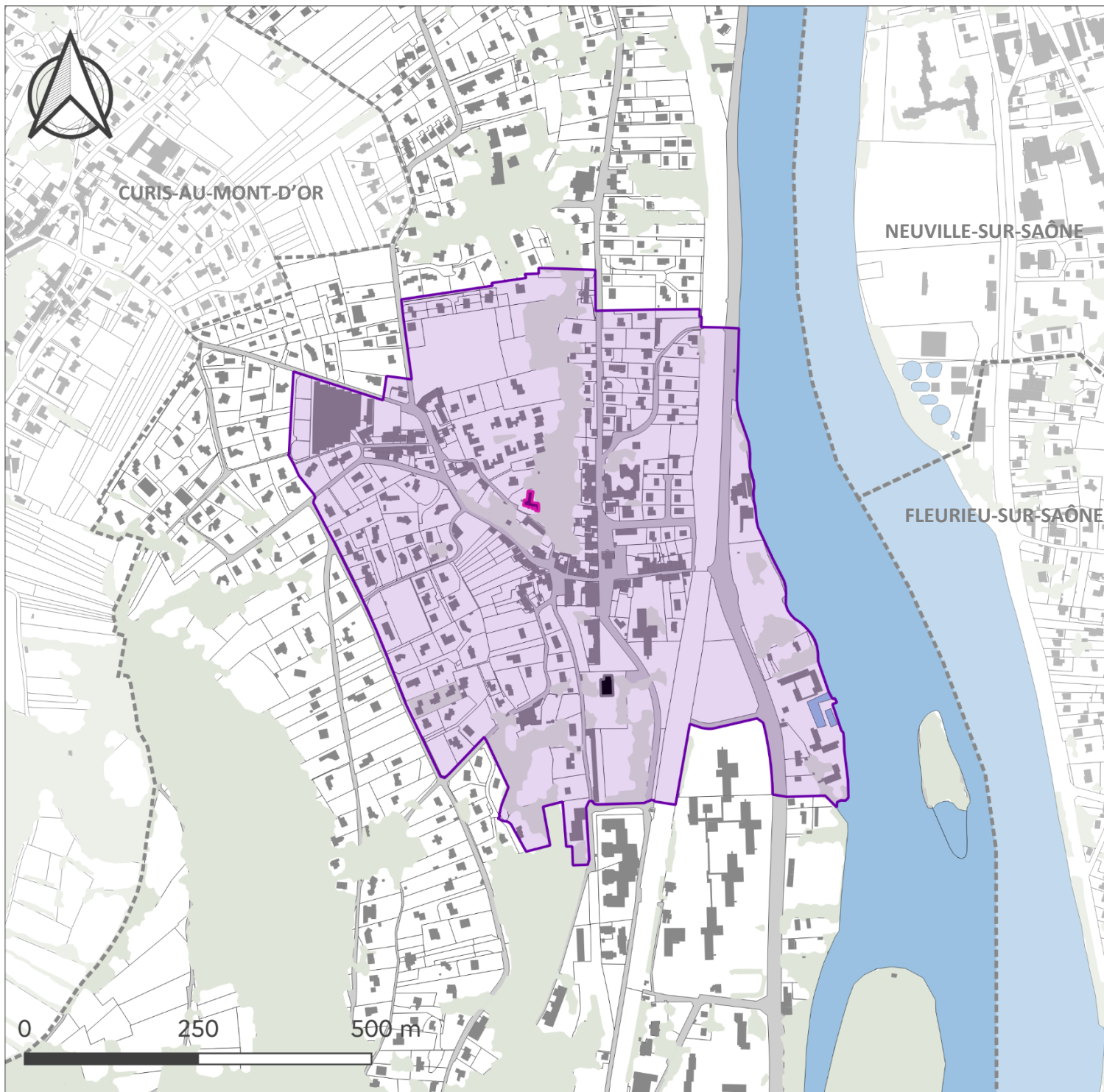
## PÉRIMÈTRE DÉLIMITÉ DES ABORDS DES MONUMENTS HISTORIQUES TOUTES PROTECTIONS

### CHÂTEAU DE LA BAROLLIÈRE

814 route du Mont Verdun, 69760 LIMONEST  
Monument historique inscrit le 7 juin 1926

#### LÉGENDE




-  Proposition de périmètre délimité des abords
-  Périmètre de protection des 500 mètres
-  MH inscrit

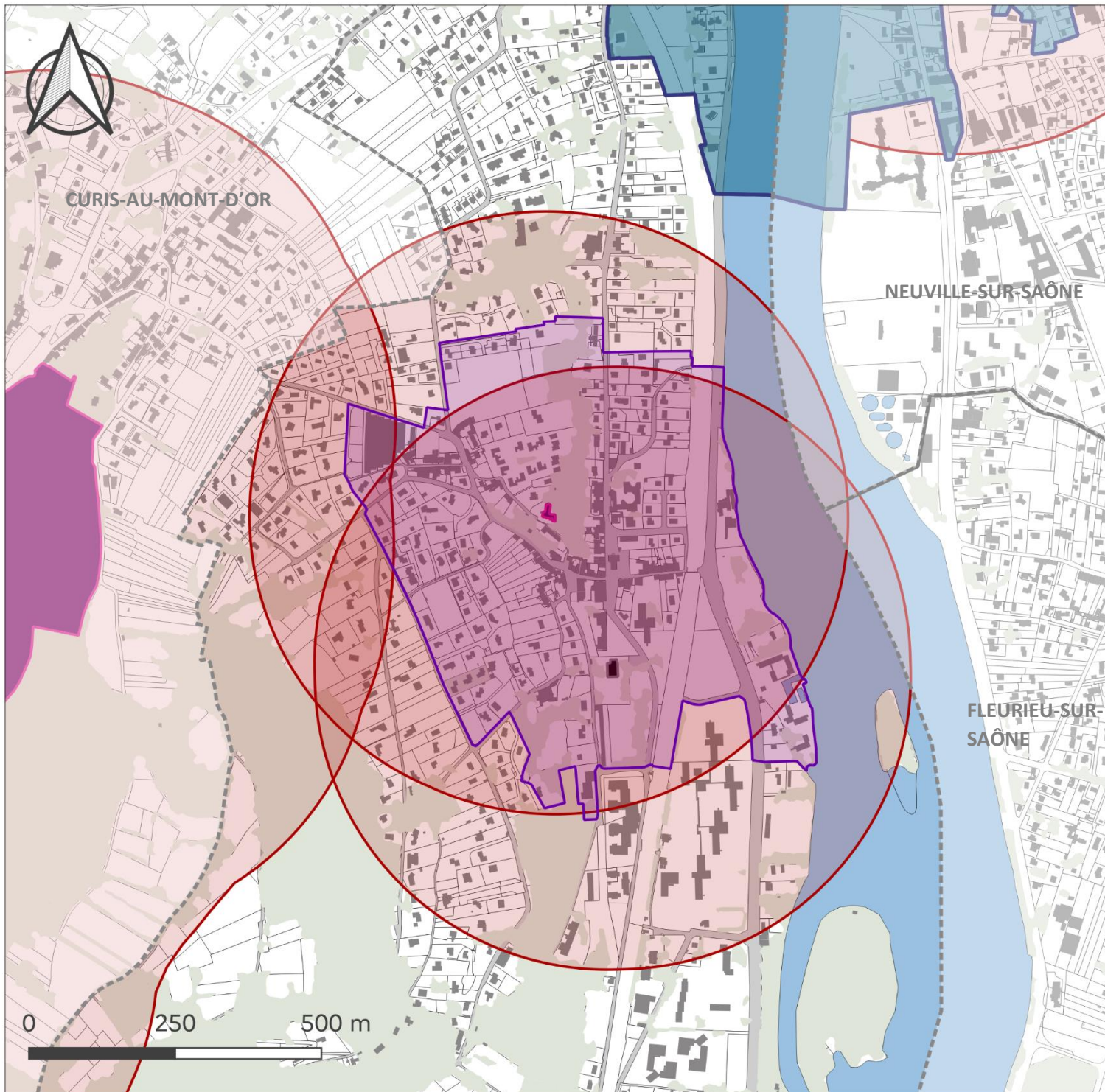


## PÉRIMÈTRE DÉLIMITÉ DES ABORDS DES MONUMENTS HISTORIQUES NOUVEAU PÉRIMÈTRE

**CHÂTEAU D'ALBIGNY-SUR-SAÔNE**  
Montée du Vieux-Château, 69250 ALBIGNY-SUR-  
SAÔNE  
Monument historique inscrit le 6 février 1942

### LÉGENDE

-  Proposition de périmètre délimité des abords
-  MH inscrit
-  MH classé








## PÉRIMÈTRE DÉLIMITÉ DES ABORDS DES MONUMENTS HISTORIQUES TOUTES PROTECTIONS

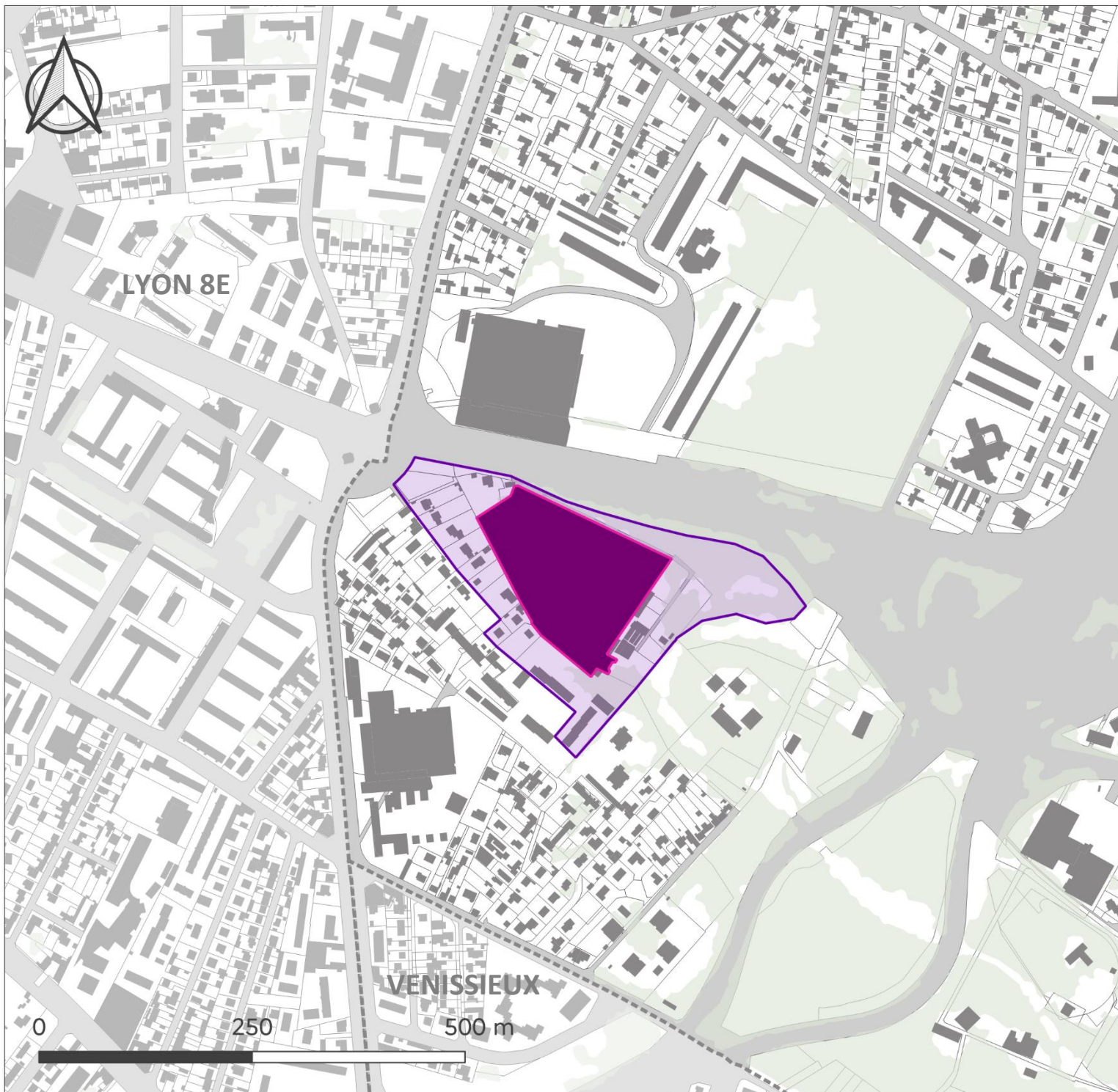
### CHÂTEAU D'ALBIGNY-SUR-SAÔNE

Montée du Vieux-Château, 69250 ALBIGNY-SUR-SAÔNE

Monument historique inscrit le 6 février 1942

#### LÉGENDE

-  Proposition de périmètre délimité des abords
-  Périmètre de protection des 500 mètres
-  MH inscrit
-  MH classé
-  Site patrimonial remarquable




## PÉRIMÈTRE DÉLIMITÉ DES ABORDS DES MONUMENTS HISTORIQUES NOUVEAU PÉRIMÈTRE

### VILLA RHODANIA

1 boulevard Bollaert 69500 BRON

Monument historique inscrit le 9 décembre 2020

### LÉGENDE

 Proposition de périmètre délimité des abords

 MH inscrit






## PÉRIMÈTRE DÉLIMITÉ DES ABORDS DES MONUMENTS HISTORIQUES TOUTES PROTECTIONS

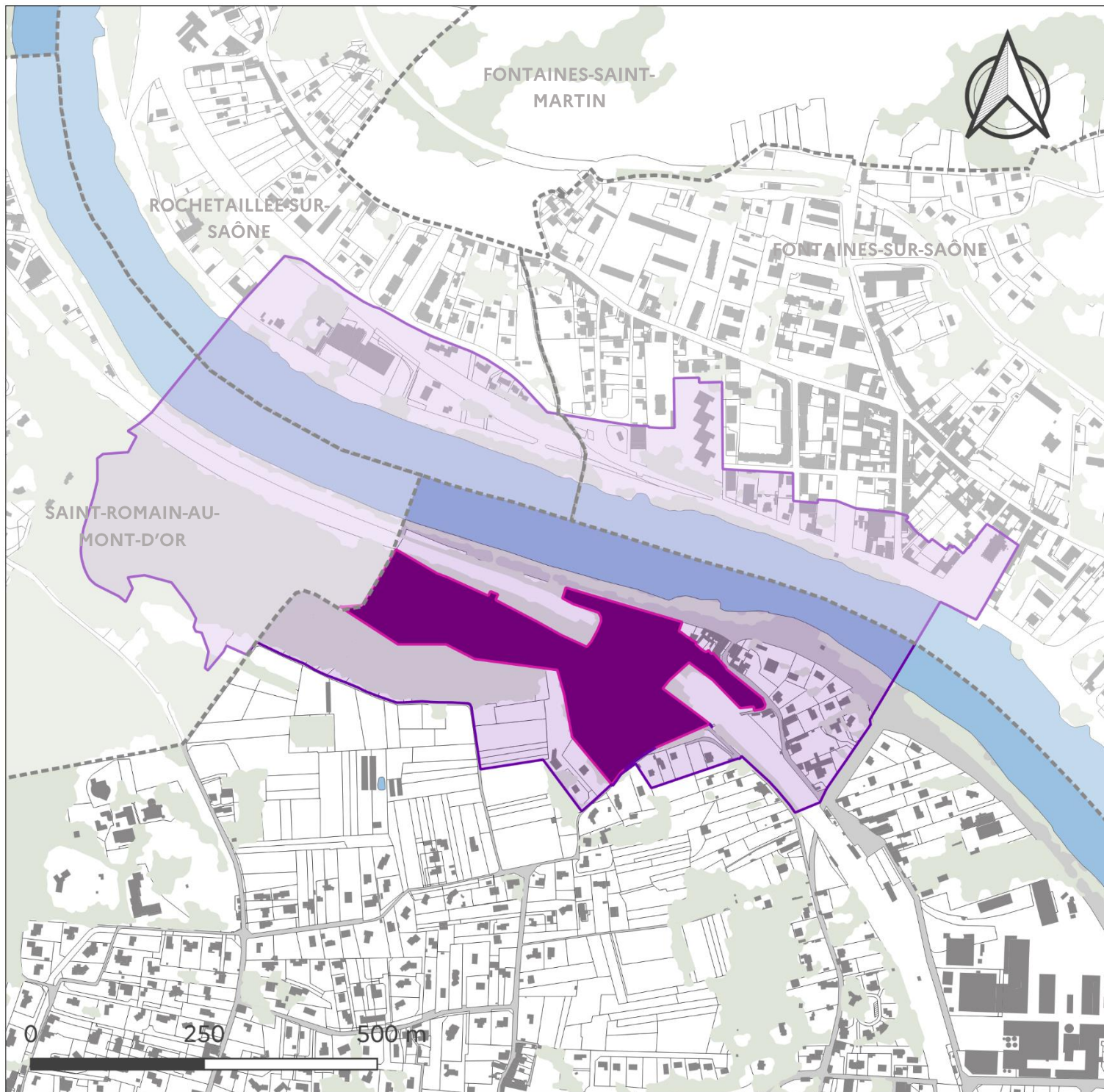
### VILLA RHODANIA

1 boulevard Bollaert 69500 BRON

Monument historique inscrit le 9 décembre 2020

### LÉGENDE

-  Proposition de périmètre délimité des abords
-  Périmètre de protection des 500 mètres
-  MH inscrit






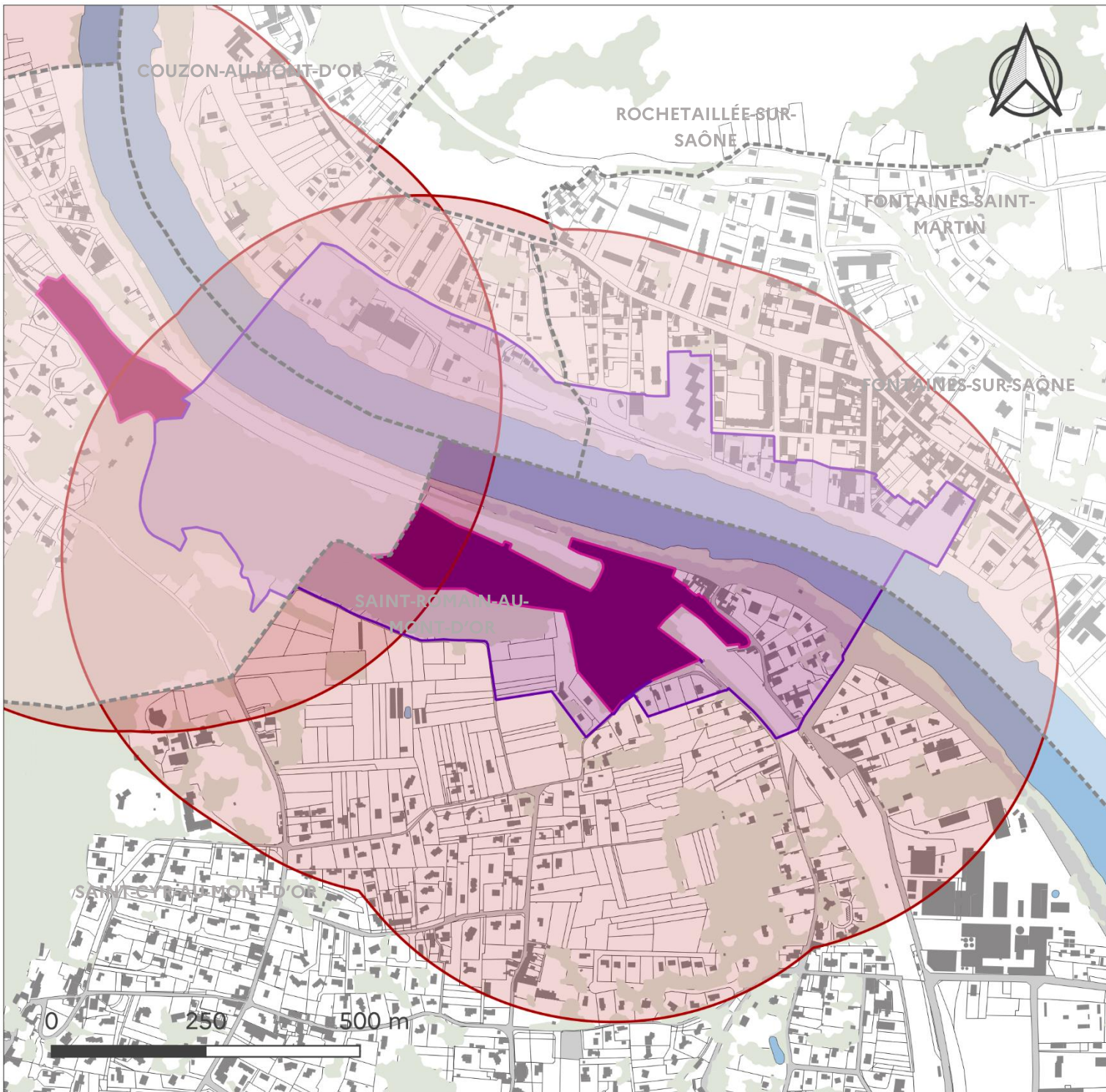
## PÉRIMÈTRE DÉLIMITÉ DES ABORDS DES MONUMENTS HISTORIQUES NOUVEAU PÉRIMÈTRE

### LA FOLIE GUILLAUD

Lieux-dits La Pellonière et Charezieux, Chemin de  
l'Eperon 69660, Collonges-au-Mont-d'Or  
Monument historique inscrit le 13 janvier 2017

### LÉGENDE

-  Proposition de périmètre délimité des abords
-  Périmètre de protection des 500 mètres
-  MH inscrit







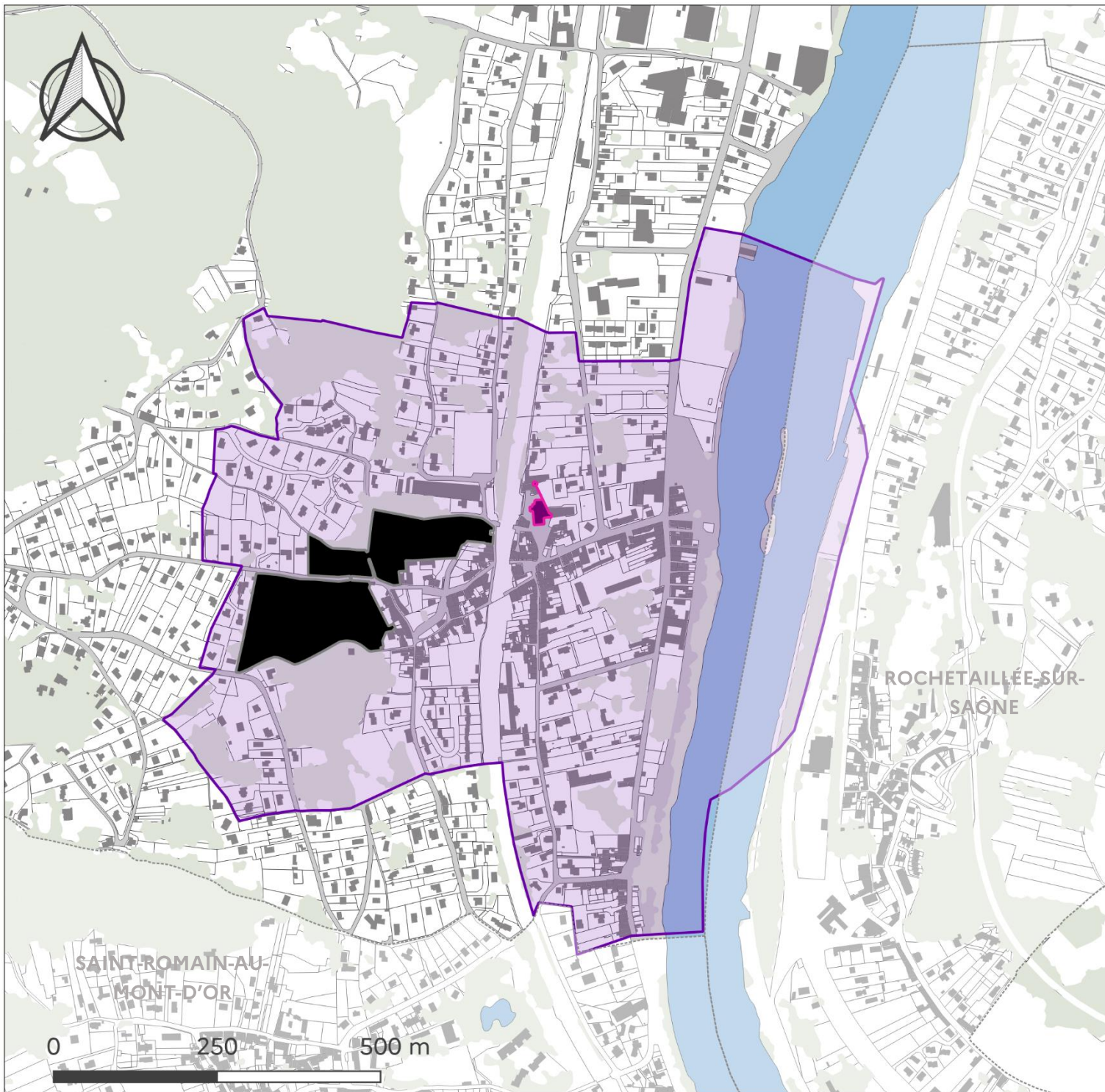
## PÉRIMÈTRE DÉLIMITÉ DES ABORDS DES MONUMENTS HISTORIQUES TOUTES PROTECTIONS

### LA FOLIE GUILLAUD

Lieux-dits La Pellonière et Charezieux, Chemin de  
l'Eperon 69660, Collonges-au-Mont-d'Or  
Monument historique inscrit le 13 janvier 2017

### LÉGENDE

-  Proposition de périmètre délimité des abords
-  Périmètre de protection des 500 mètres
-  MH inscrit
-  MH partiellement inscrit



## PÉRIMÈTRE DÉLIMITÉ DES ABORDS DES MONUMENTS HISTORIQUES NOUVEAU PÉRIMÈTRE

### ÉGLISE SAINT-MAURICE

2 B Montée Georges Lyvet, 69270 Couzon-au-Mont-d'Or




Monument historique inscrit le 24 novembre 2021

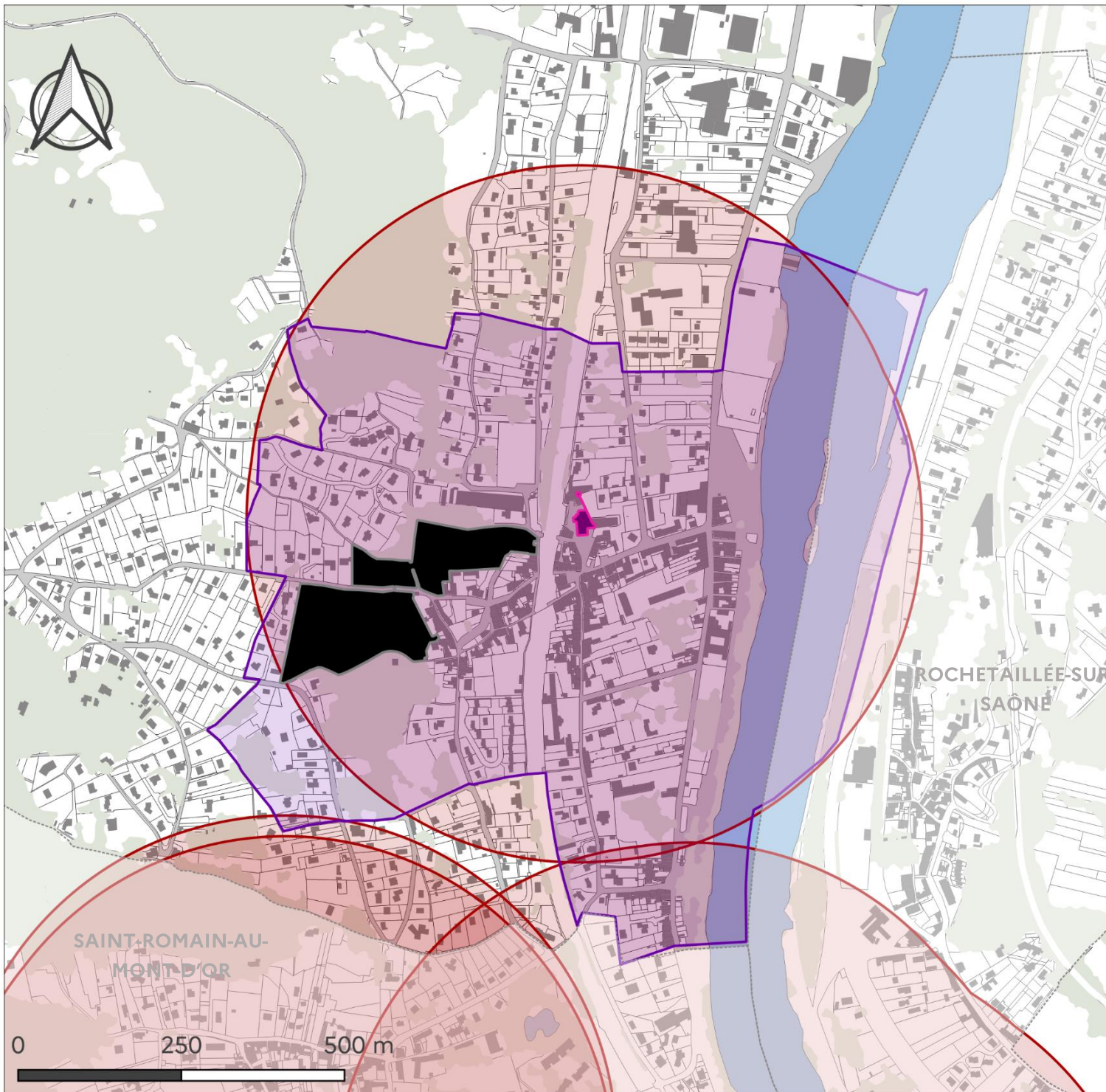
### DOMAINE DE LA GUERRIERE

44 rue Rochon – 1 rue Valesque, 69270 Couzon-au-Mont-d'Or

Monument historique classé le 4 mai 1998

### LÉGENDE

-  Proposition de périmètre délimité des abords
-  MH inscrit
-  MH classé



## PÉRIMÈTRE DÉLIMITÉ DES ABORDS DES MONUMENTS HISTORIQUES TOUTES PROTECTIONS

### EGLISE SAINT-MAURICE





2 B Montée Georges Lyvet, 69270 Couzon-au-Mont-d'Or

Monument historique inscrit le 24 novembre 2021

### DOMAINE DE LA GUERRIERE

44 rue Rochon – 1 rue Valesque, 69270 Couzon-au-Mont-d'Or

### LÉGENDE

-  Proposition de périmètre délimité des abords
-  Périmètre de protection des 500 mètres
-  MH inscrit
-  MH classé






**PÉRIMÈTRE DÉLIMITÉ DES ABORDS  
DES MONUMENTS HISTORIQUES  
NOUVEAU PÉRIMÈTRE**

**DOMAINE DU CHÂTEAU LE « PETIT-PERRON »**  
89 rue Voltaire, 69310 PIERRE-BÉNITE  
Monument historique inscrit le 25 septembre 2006

**MANOIR DU GRAND-PERRON (ANCIEN)**  
60 chemin du Grand Perron, 69310 PIERRE-BÉNITE  
Monument historique partiellement classé le 31  
décembre 1979, partiellement inscrit le 31  
septembre 1979

**LÉGENDE**

-  Proposition de périmètre délimité des abords
-  MH inscrit
-  MH classé



## PÉRIMÈTRE DÉLIMITÉ DES ABORDS DES MONUMENTS HISTORIQUES TOUTES PROTECTIONS

### DOMAINE DU CHÂTEAU LE « PETIT-PERRON »

89 rue Voltaire, 69310 PIERRE-BÉNITE





Monument historique inscrit le 25 septembre 2006

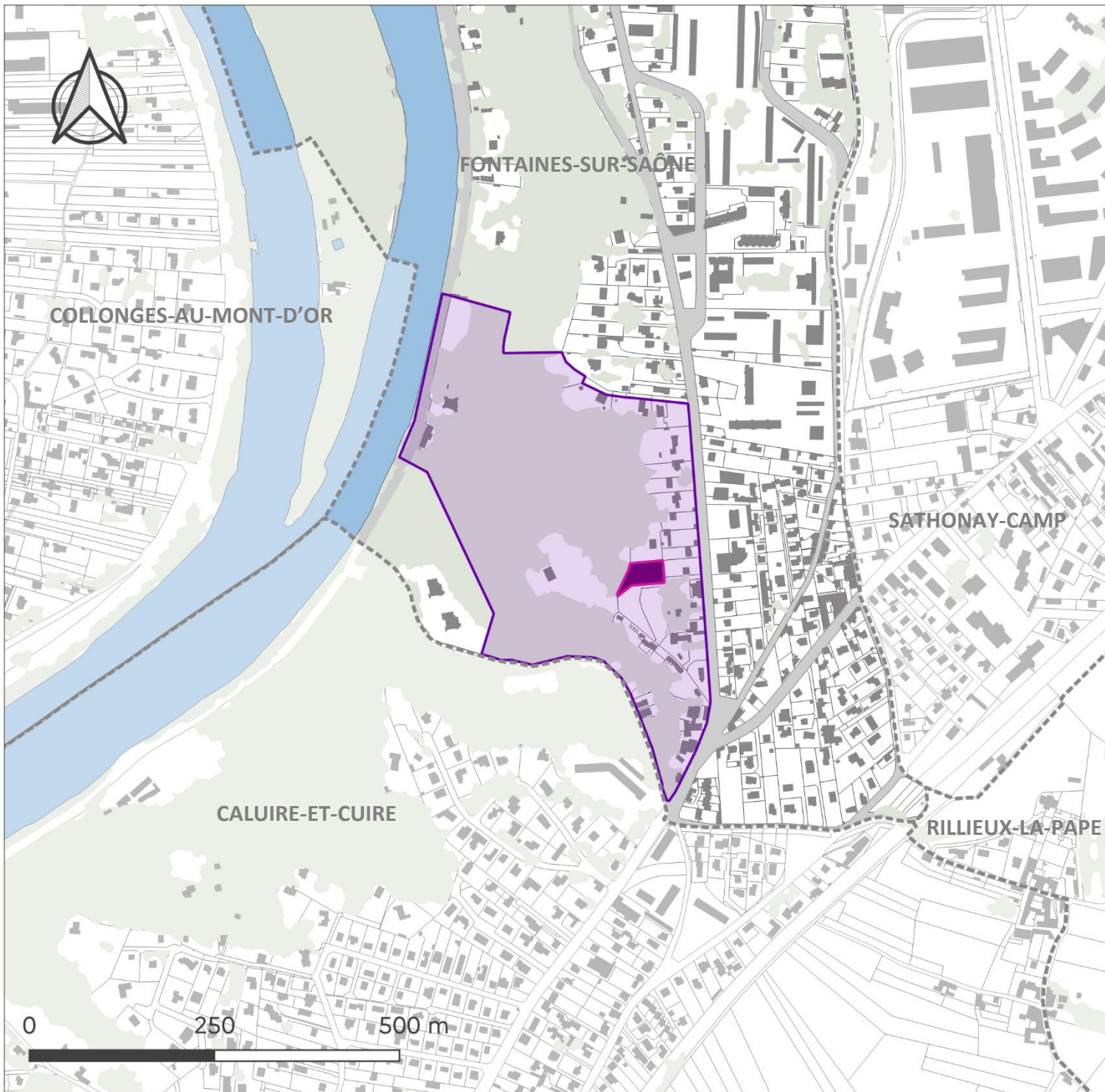
### MANOIR DU GRAND-PERRON (ANCIEN)

60 chemin du Grand Perron, 69310 PIERRE-BÉNITE

Monument historique partiellement classé le 31  
décembre 1979, partiellement inscrit le 31  
septembre 1979

### LÉGENDE

-  Proposition de périmètre délimité des abords
-  Périmètre de protection des 500 mètres
-  MH inscrit
-  MH classé





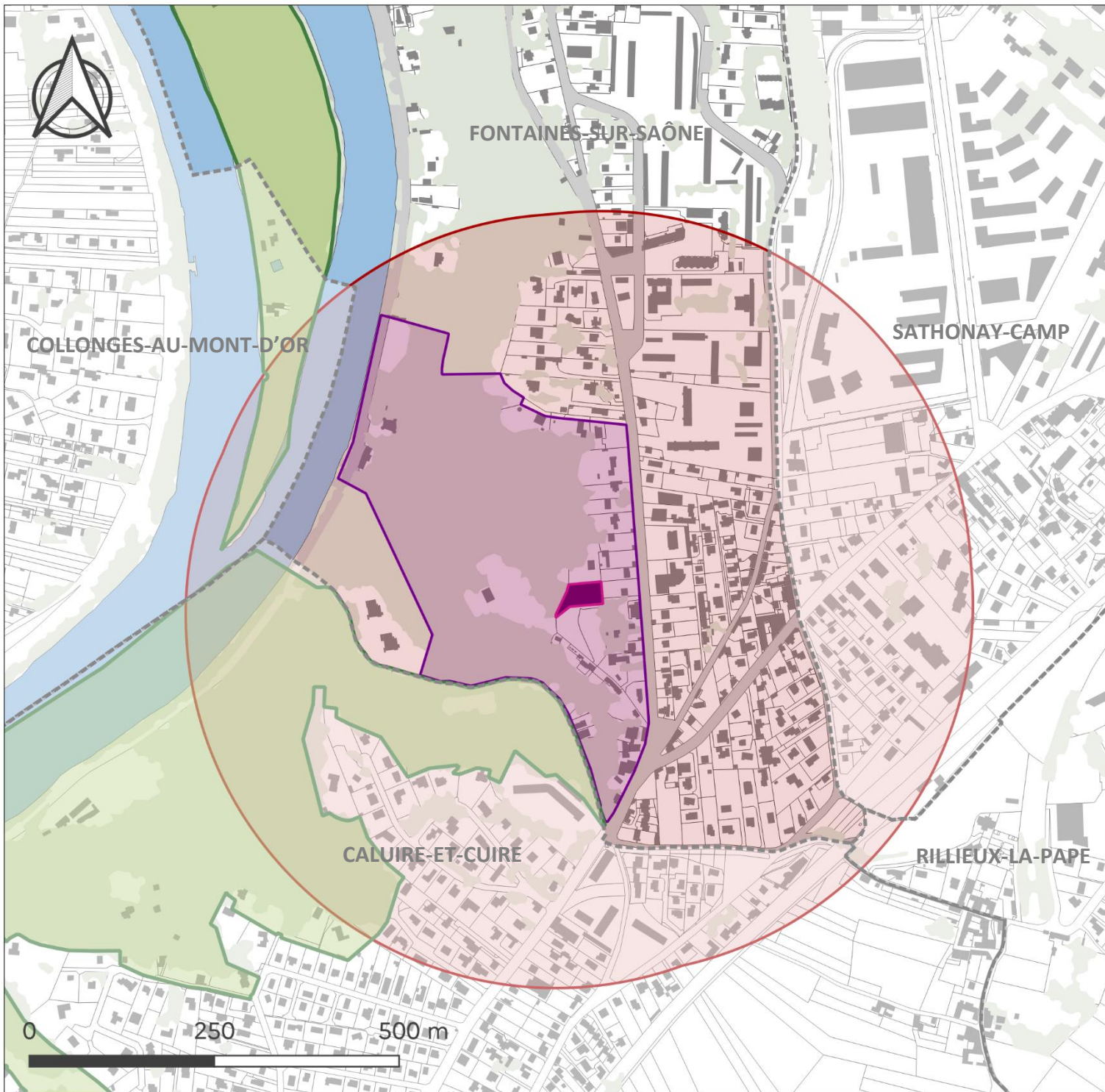
## PÉRIMÈTRE DÉLIMITÉ DES ABORDS DES MONUMENTS HISTORIQUES NOUVEAU PÉRIMÈTRE

### VILLA ROUX

Chemin Vetter, lieu-dit « les Marronniers »,  
69270 FONTAINES-SUR-SAÔNE  
Monument historique inscrit le 13 janvier 2017

### LÉGENDE

-  Proposition de périmètre délimité des abords
-  MH inscrit







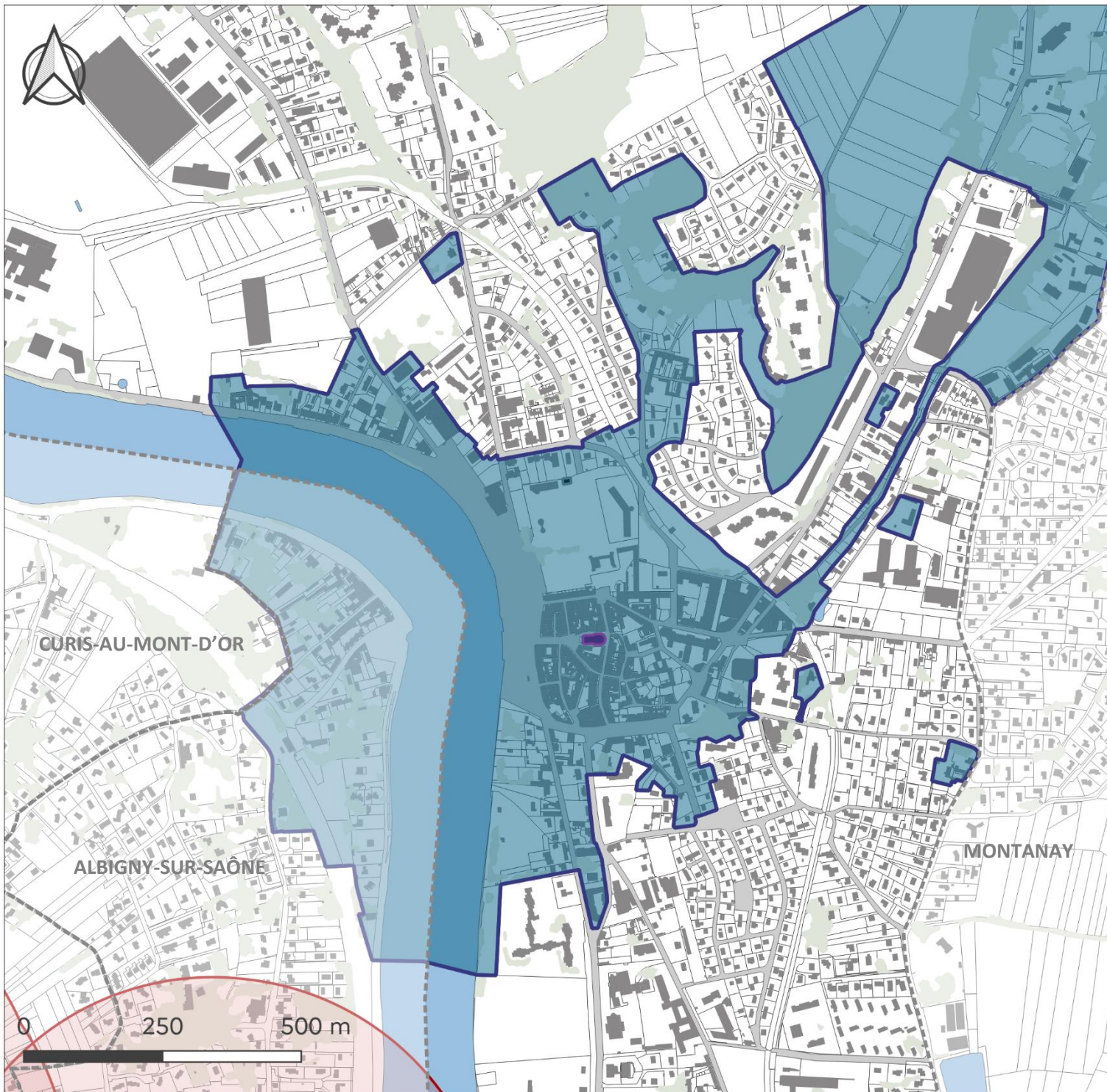
## PÉRIMÈTRE DÉLIMITÉ DES ABORDS DES MONUMENTS HISTORIQUES TOUTES PROTECTIONS

### VILLA ROUX

Chemin Vetter, lieu-dit « les Marronniers »,  
69270 FONTAINES-SUR-SAÔNE  
Monument historique inscrit le 13 janvier 2017

### LÉGENDE

-  Proposition de périmètre délimité des abords
-  Périmètre de protection des 500 mètres
-  MH inscrit
-  Site inscrit







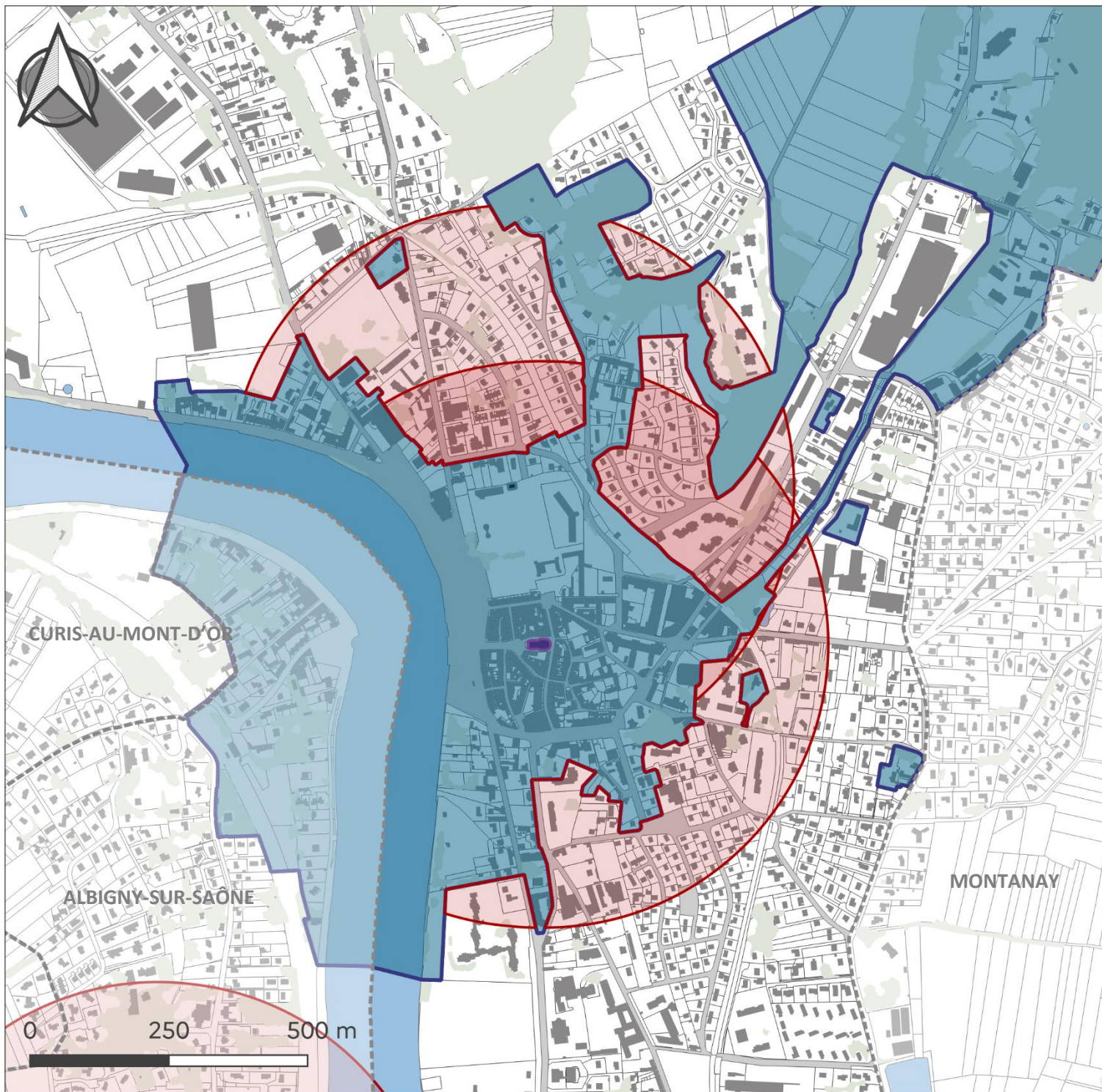
## PÉRIMÈTRE DÉLIMITÉ DES ABORDS DES MONUMENTS HISTORIQUES NOUVEAU PÉRIMÈTRE

**ÉGLISE NOTRE-DAME DE L'ASSOMPTION**  
 1 Rue Gacon, 69250 NEUVILLE-SUR-SAÔNE  
 Monument historique inscrit le 6 avril 2004

**NYPHÉE DU CHATEAU D'OMBREVAL**  
 2bis Rue Rey Loras, 69250 NEUVILLE-SUR-SAÔNE  
 Monument historique partiellement classé le 25  
 août 1927

### LÉGENDE

-  Périumètre de protection des 500 mètres
-  MH inscrit
-  MH classé
-  Site patrimonial remarquable



## PÉRIMÈTRE DÉLIMITÉ DES ABORDS DES MONUMENTS HISTORIQUES TOUTES PROTECTIONS





### ÉGLISE NOTRE-DAME DE L'ASSOMPTION

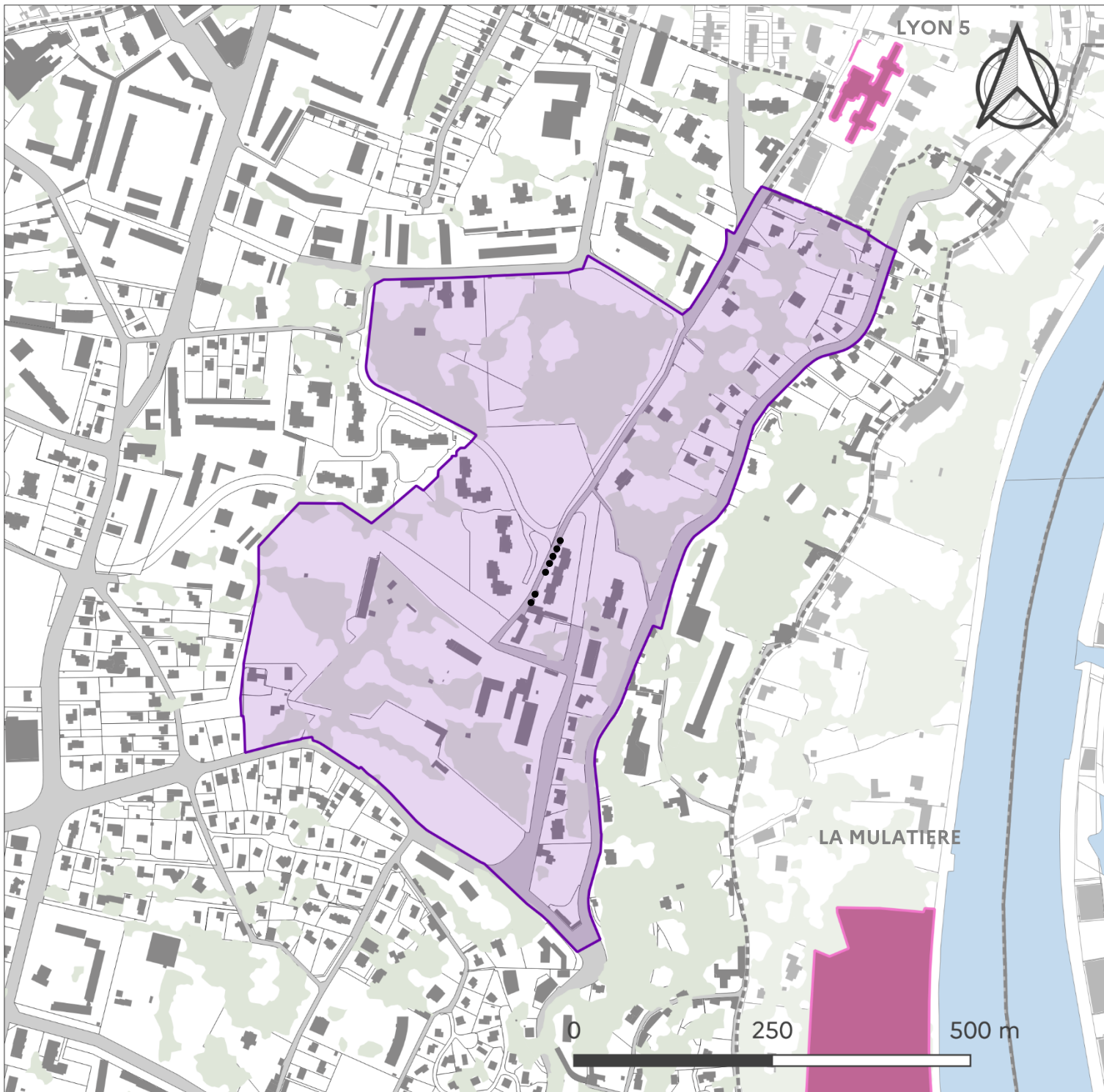
1 Rue Gacon, 69250 NEUVILLE-SUR-SAÔNE  
Monument historique inscrit le 6 avril 2004

### NYPHÉE DU CHATEAU D'OMBREVAL

2bis Rue Rey Loras, 69250 NEUVILLE-SUR-SAÔNE  
Monument historique partiellement classé le 25  
août 1927

### LÉGENDE

-  PÉRIMÈTRE DE PROTECTION DES 500 MÈTRES
-  MH INSCRIT
-  MH CLASSÉ
-  SITE PATRIMONIAL REMARQUABLE





## PÉRIMÈTRE DÉLIMITÉ DES ABORDS DES MONUMENTS HISTORIQUES NOUVEAU PÉRIMÈTRE

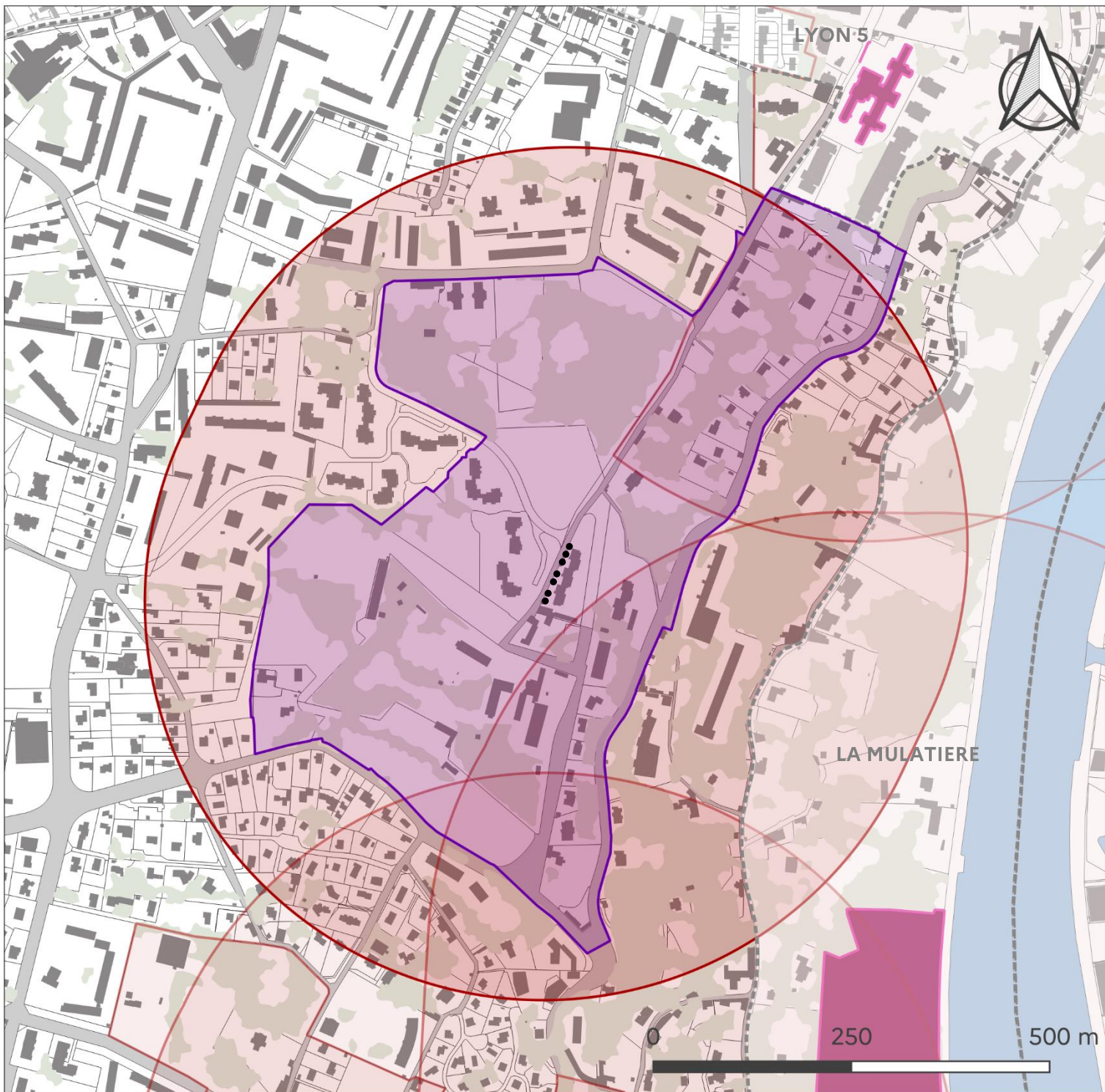
### PILES DE L'AQUEDUC

67 à 71 rue Georges Clémenceau, 69110 SAINTE-FOY-  
 LÈS-LYON

Monument historique classé le 11 août 1986

### LÉGENDE

-  Proposition de périmètre délimité des abords
-  MH classé









## PÉRIMÈTRE DÉLIMITÉ DES ABORDS DES MONUMENTS HISTORIQUES TOUTES PROTECTIONS

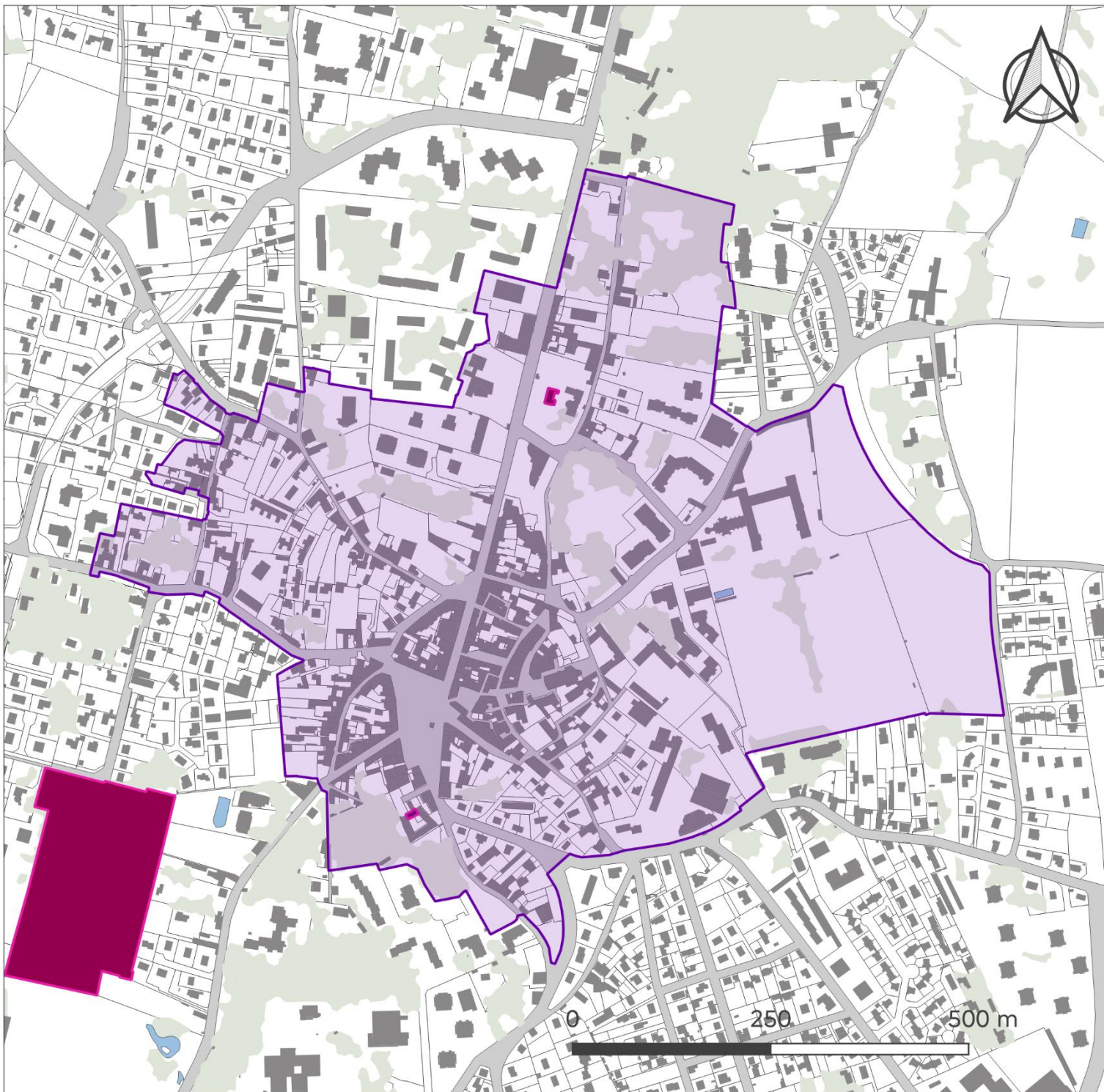
### PILES DE L'AQUEDUC

67 à 71 rue Georges Clémenceau, 69110 SAINTE-FOY-LÈS-LYON

Monument historique classé le 11 août 1986

### LÉGENDE

-  Proposition de périmètre délimité des abords
-  Périmètre de protection des 500 mètres
-  MH inscrit
-  MH partiellement inscrit
-  MH classé
-  Site inscrit



## PÉRIMÈTRE DÉLIMITÉ DES ABORDS DES MONUMENTS HISTORIQUES NOUVEAU PÉRIMÈTRE





### CHATEAU DE LA TOUR

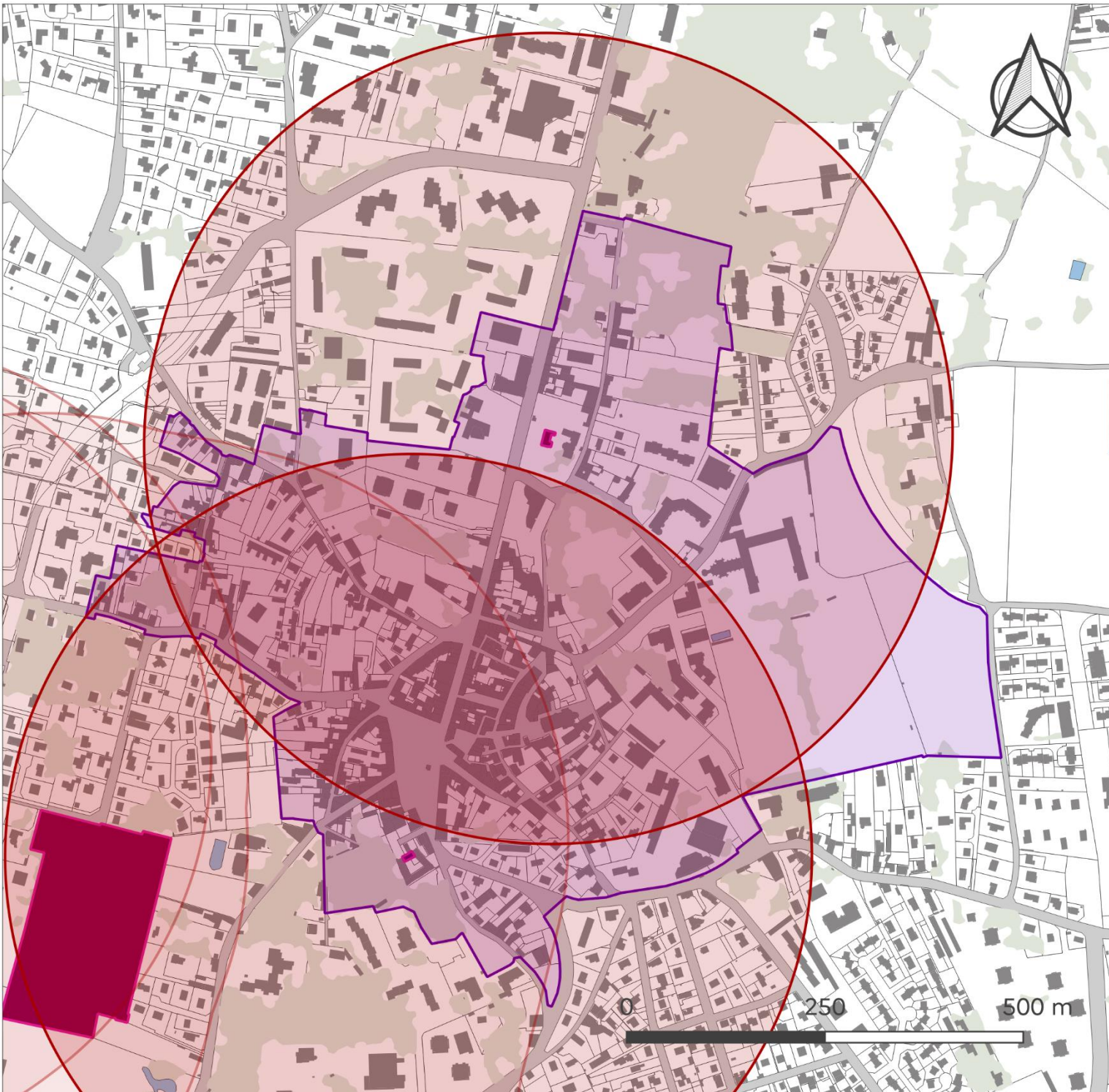
3 impasse Villars, 69230 SAINT-GENIS-LAVAL  
Monument historique inscrit le 22 juin 1943

### VILLA CHAPUIS

45 avenue Georges Clémenceau, 69230 SAINT-  
GENIS-LAVAL  
Monument historique partiellement inscrit le 21  
avril 1986

### LÉGENDE

-  Proposition de périmètre délimité des abords
-  MH inscrit
-  MH partiellement inscrit
-  MH classé








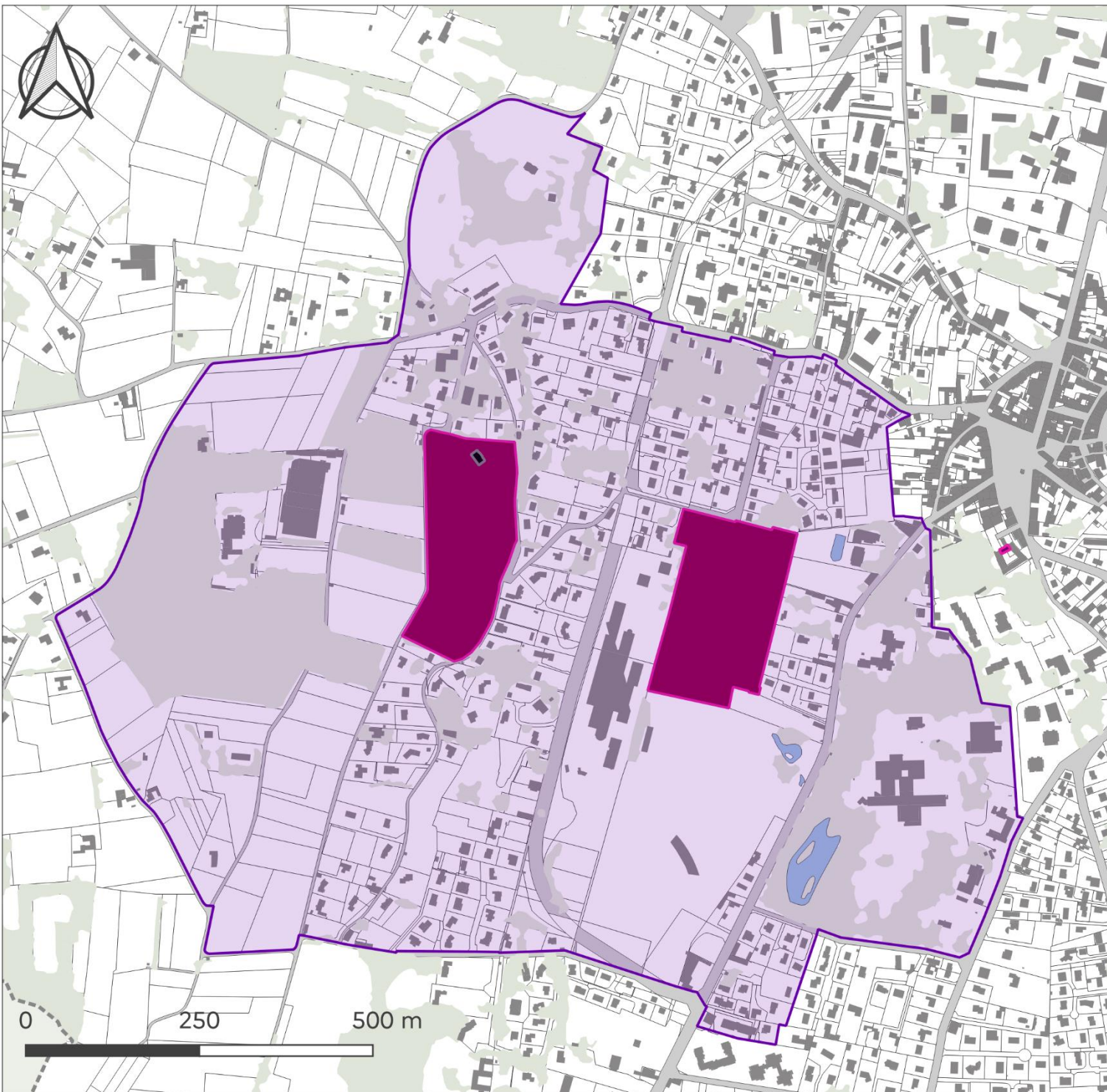
**PÉRIMÈTRE DÉLIMITÉ DES ABORDS  
 DES MONUMENTS HISTORIQUES  
 TOUTES PROTECTIONS**

**CHATEAU DE LA TOUR**  
 3 impasse Villars, 69230 SAINT-GENIS-LAVAL  
 Monument historique inscrit le 22 juin 1943

**VILLA CHAPUIS**  
 45 avenue Georges Clémenceau, 69230 SAINT-  
 GENIS-LAVAL  
 Monument historique partiellement inscrit le 21  
 avril 1986

**LÉGENDE**

-  Proposition de périmètre délimité des abords
-  Périmètre de protection des 500 mètres
-  MH inscrit
-  MH partiellement inscrit
-  MH classé



## PÉRIMÈTRE DÉLIMITÉ DES ABORDS DES MONUMENTS HISTORIQUES NOUVEAU PÉRIMÈTRE

### CHATEAU DE BEAUREGARD

23 avenue Edouard Millaud, 69230 SAINT-GENIS-  
LAVAL





Monument historique partiellement inscrit le 20  
juillet 1943

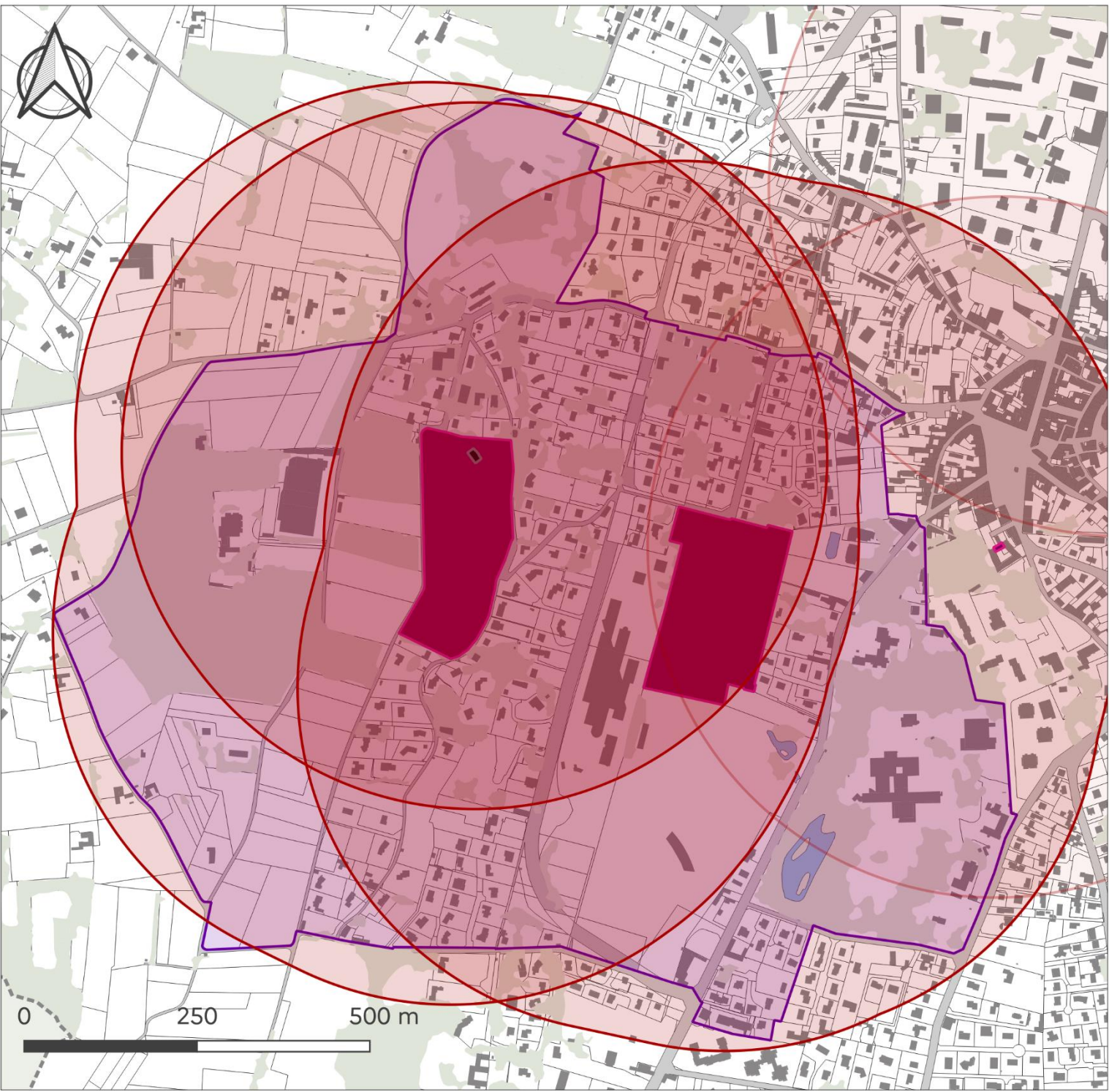
### OBSERVATOIRE

9 avenue Charles André, 69230 SAINT-GENIS-  
LAVAL

Monument historique partiellement inscrit le 9 mai  
2007, partiellement classé le 21 avril 2008

### LÉGENDE

-  Proposition de périmètre délimité des abords
-  MH inscrit
-  MH partiellement inscrit
-  MH classé








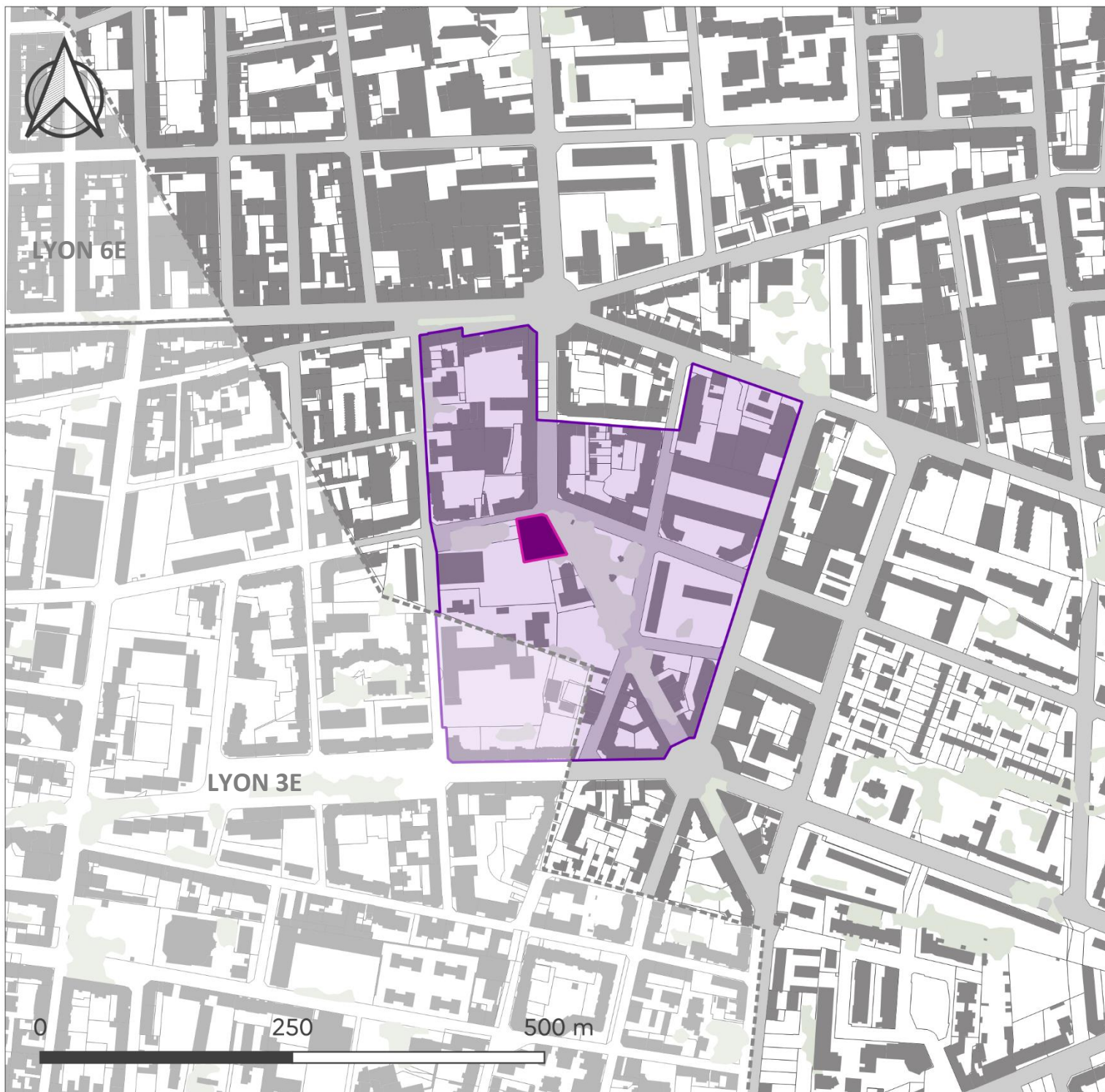
**PÉRIMÈTRE DÉLIMITÉ DES ABORDS  
 DES MONUMENTS HISTORIQUES  
 TOUTES PROTECTIONS**

**CHATEAU DE BEAUREGARD**  
 23 avenue Edouard Millaud, 69230 SAINT-GENIS-  
 LAVAL  
 Monument historique partiellement inscrit le 20  
 juillet 1943

**OBSERVATOIRE**  
 9 avenue Charles André, 69230 SAINT-GENIS-  
 LAVAL  
 Monument historique partiellement inscrit le 9 mai  
 2007, partiellement classé le 21 avril 2008

**LÉGENDE**

-  Proposition de périmètre délimité des abords
-  Périmètre de protection des 500 mètres
-  MH inscrit
-  MH partiellement inscrit
-  MH classé






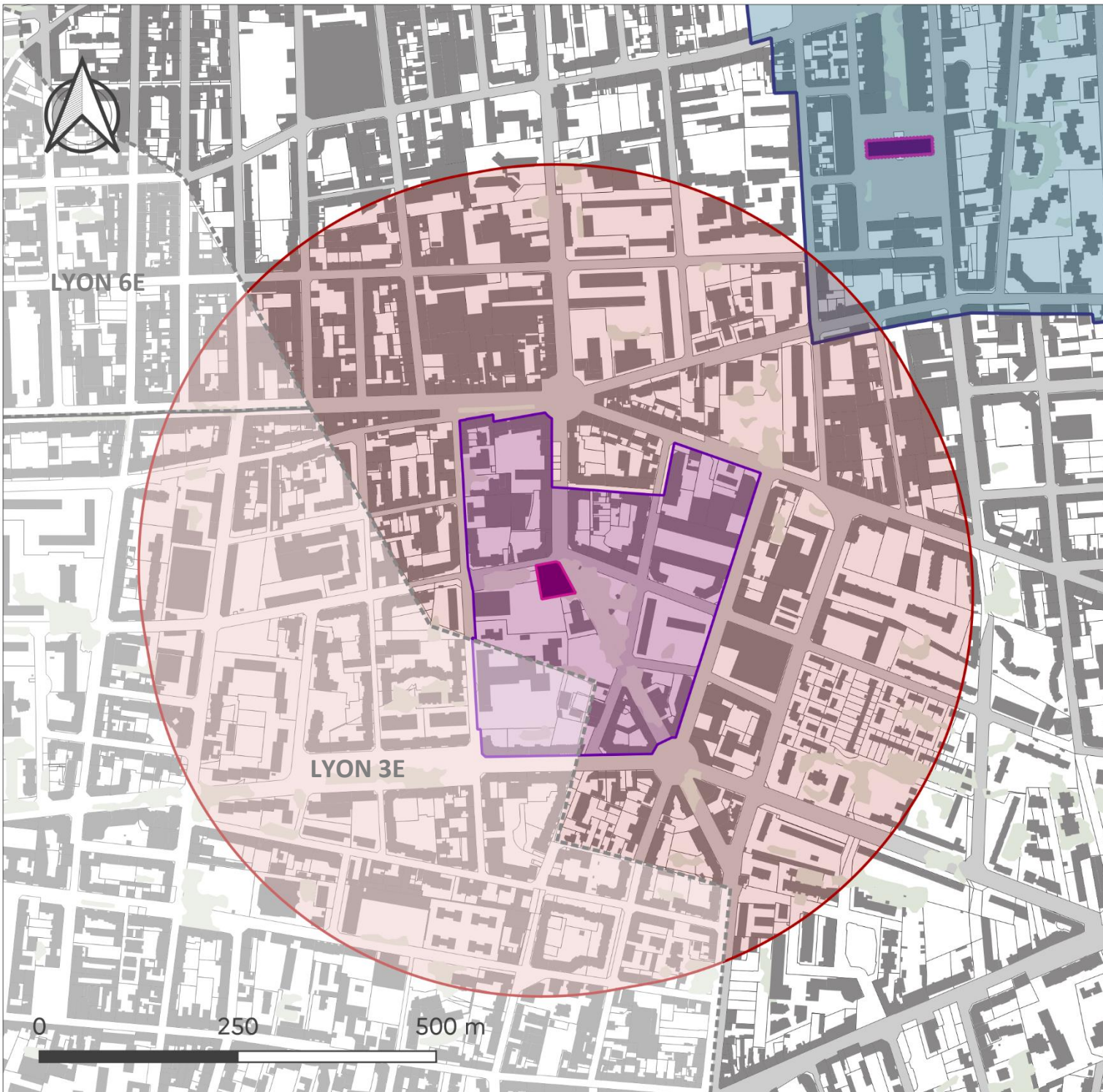
## PÉRIMÈTRE DÉLIMITÉ DES ABORDS DES MONUMENTS HISTORIQUES NOUVEAU PÉRIMÈTRE

### VILLA LAFONT

40 rue du 4 Septembre et 22 avenue Marc Sangnier  
69100 VILLEURBANNE  
Monument historique inscrit le 29 avril 1991

### LÉGENDE

-  Proposition de périmètre délimité des abords
-  MH inscrit
-  Site patrimonial remarquable







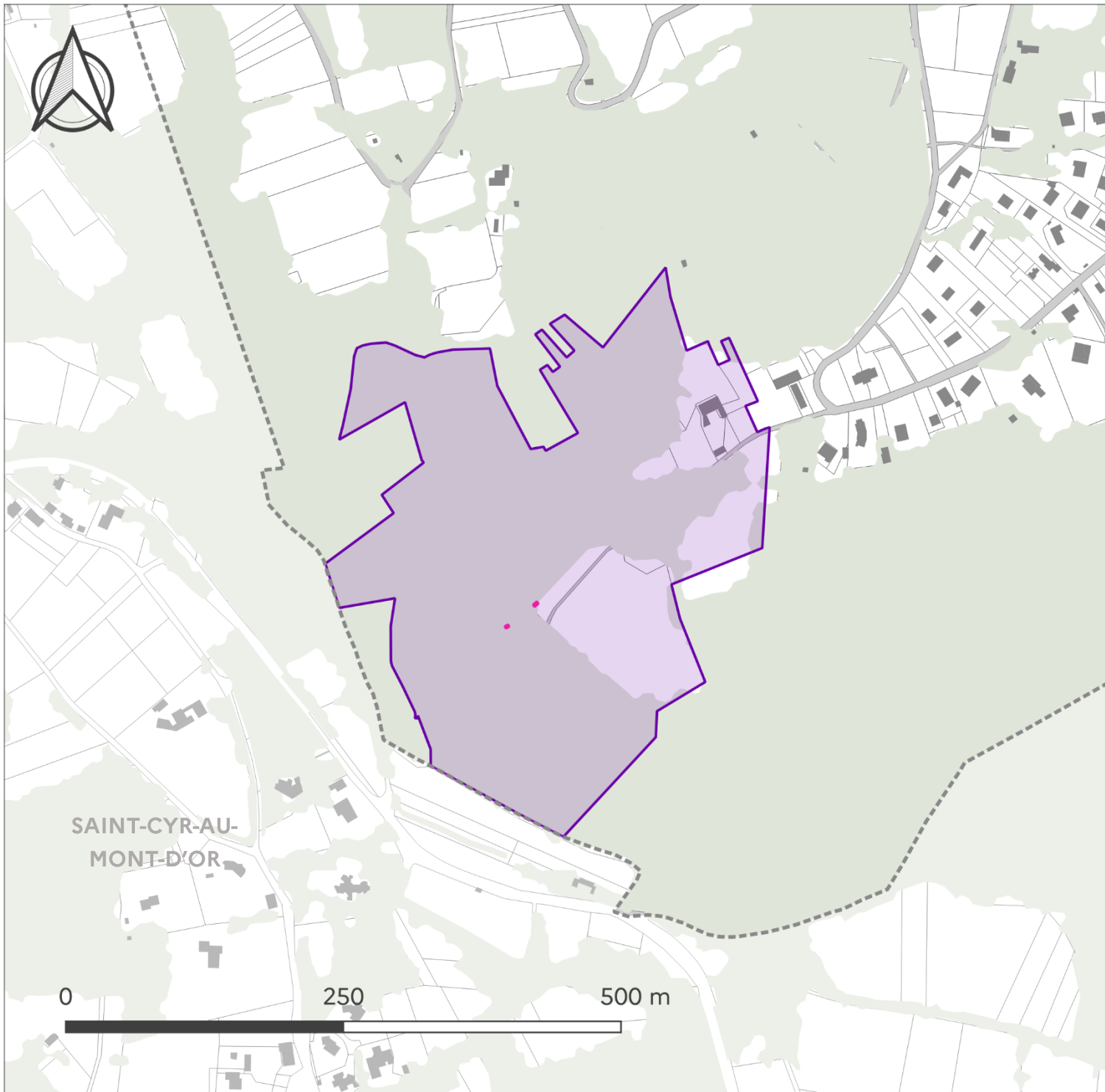
## PÉRIMÈTRE DÉLIMITÉ DES ABORDS DES MONUMENTS HISTORIQUES TOUTES PROTECTIONS

### VILLA LAFONT

40 rue du 4 Septembre et 22 avenue Marc  
Sangnier 69100 VILLEURBANNE  
Monument historique inscrit le 29 avril 1991

### LÉGENDE



-  Proposition de périmètre délimité des abords
-  Périmètre de protection des 500 mètres
-  MH inscrit
-  Site patrimonial remarquable

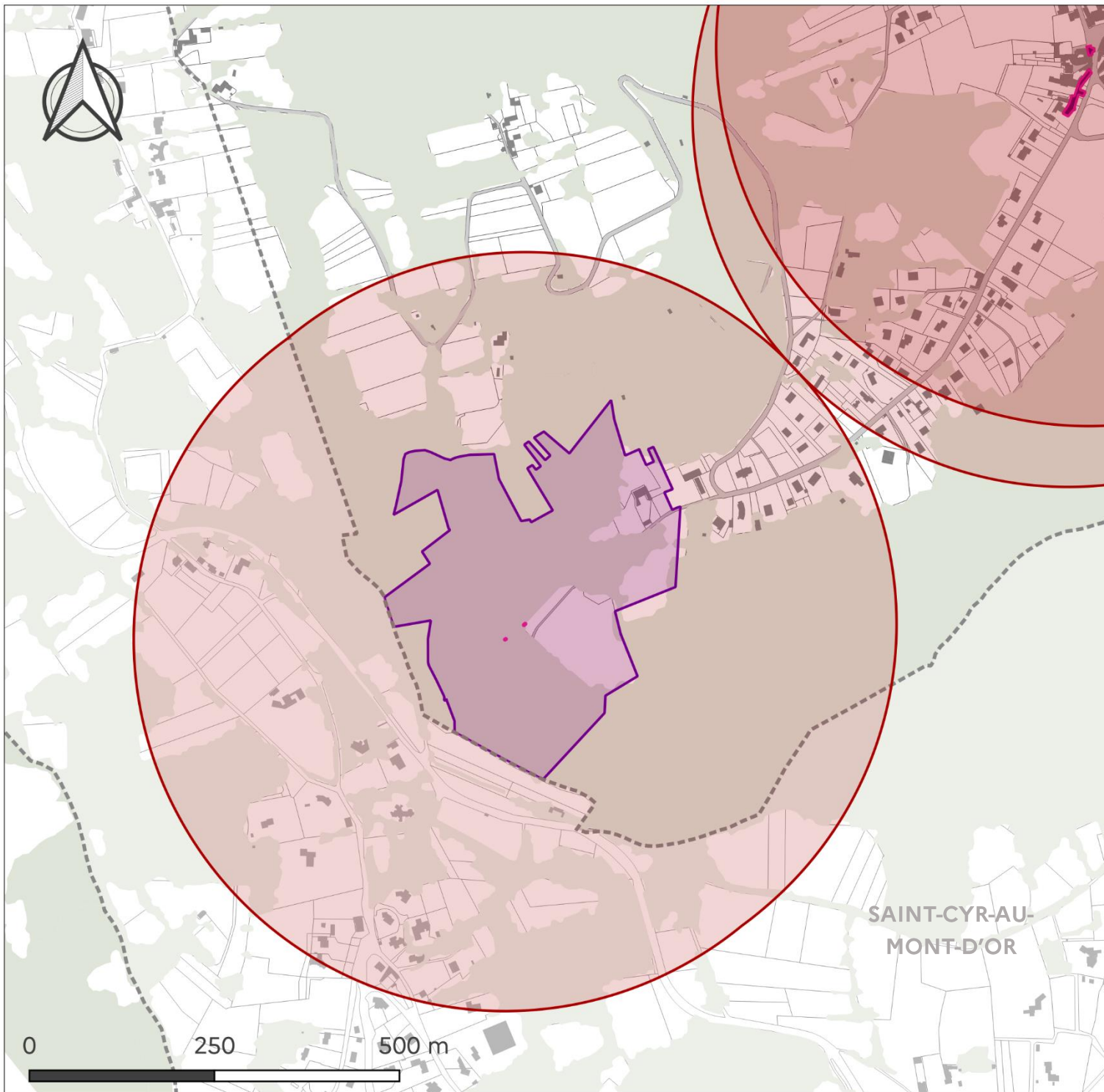


## PÉRIMÈTRE DÉLIMITÉ DES ABORDS DES MONUMENTS HISTORIQUES NOUVEAU PÉRIMÈTRE

**RESERVOIRS D'AQUEDUC DU VALLON D'ARCHE**  
Lieu-dit Vallon d'Arche  
69260 SAINT-ROMAIN-AU-MONT-D'OR Monument  
historique inscrit le 18 février 1991

### LÉGENDE

-  Proposition de périmètre délimité des abords
-  MH inscrit






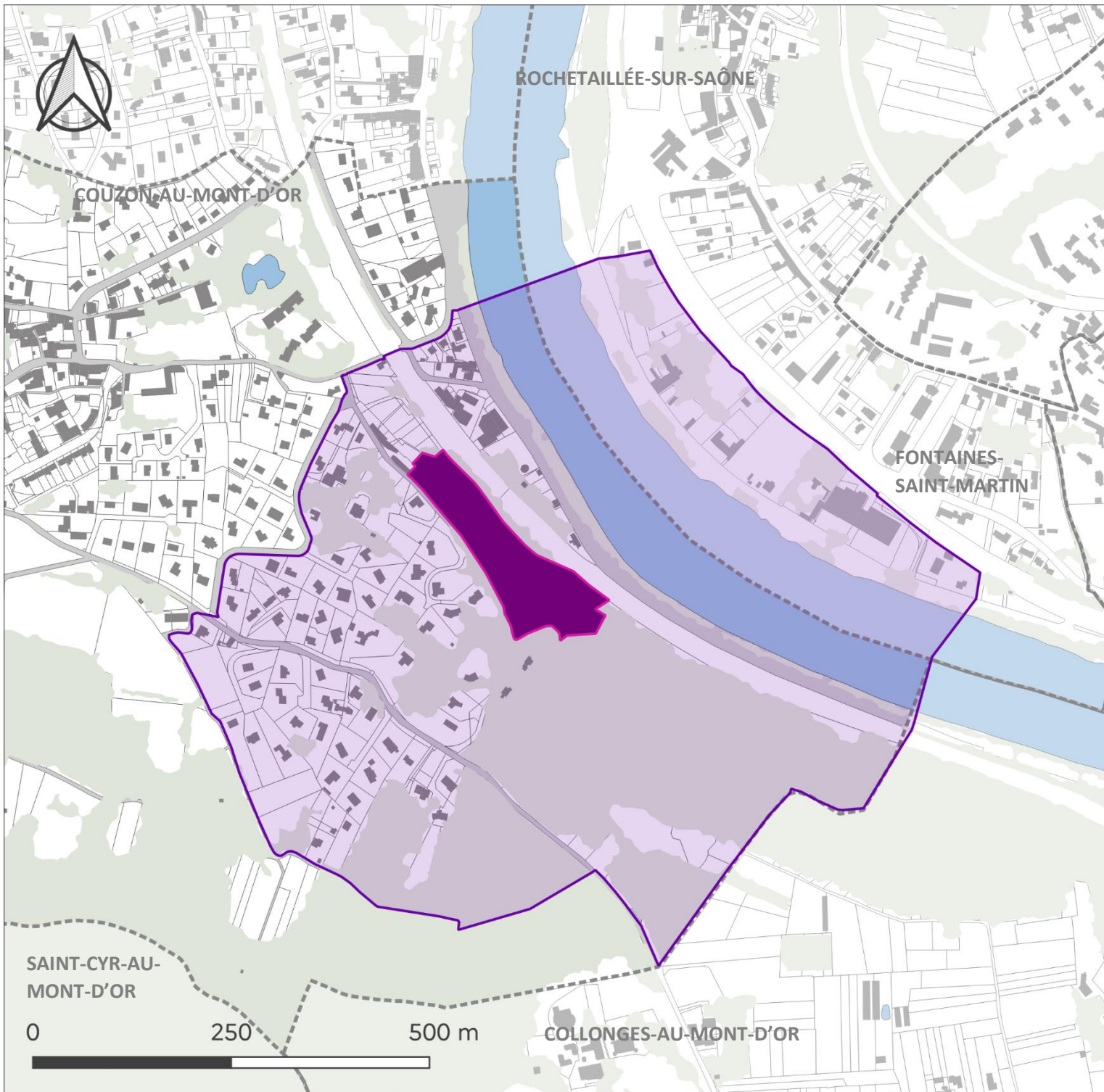
**PÉRIMÈTRE DÉLIMITÉ DES ABORDS  
 DES MONUMENTS HISTORIQUES  
 TOUTES PROTECTIONS**

**RESERVOIRS D'AQUEDUC DU VALLON D'ARCHE**

Lieu-dit Vallon d'Arche  
 69260 SAINT-ROMAIN-AU-MONT-D'OR  
 Monument historique inscrit le 18 février 1991

**LÉGENDE**

-  Proposition de périmètre délimité des abords
-  Périmètre de protection des 500 mètres
-  MH inscrit





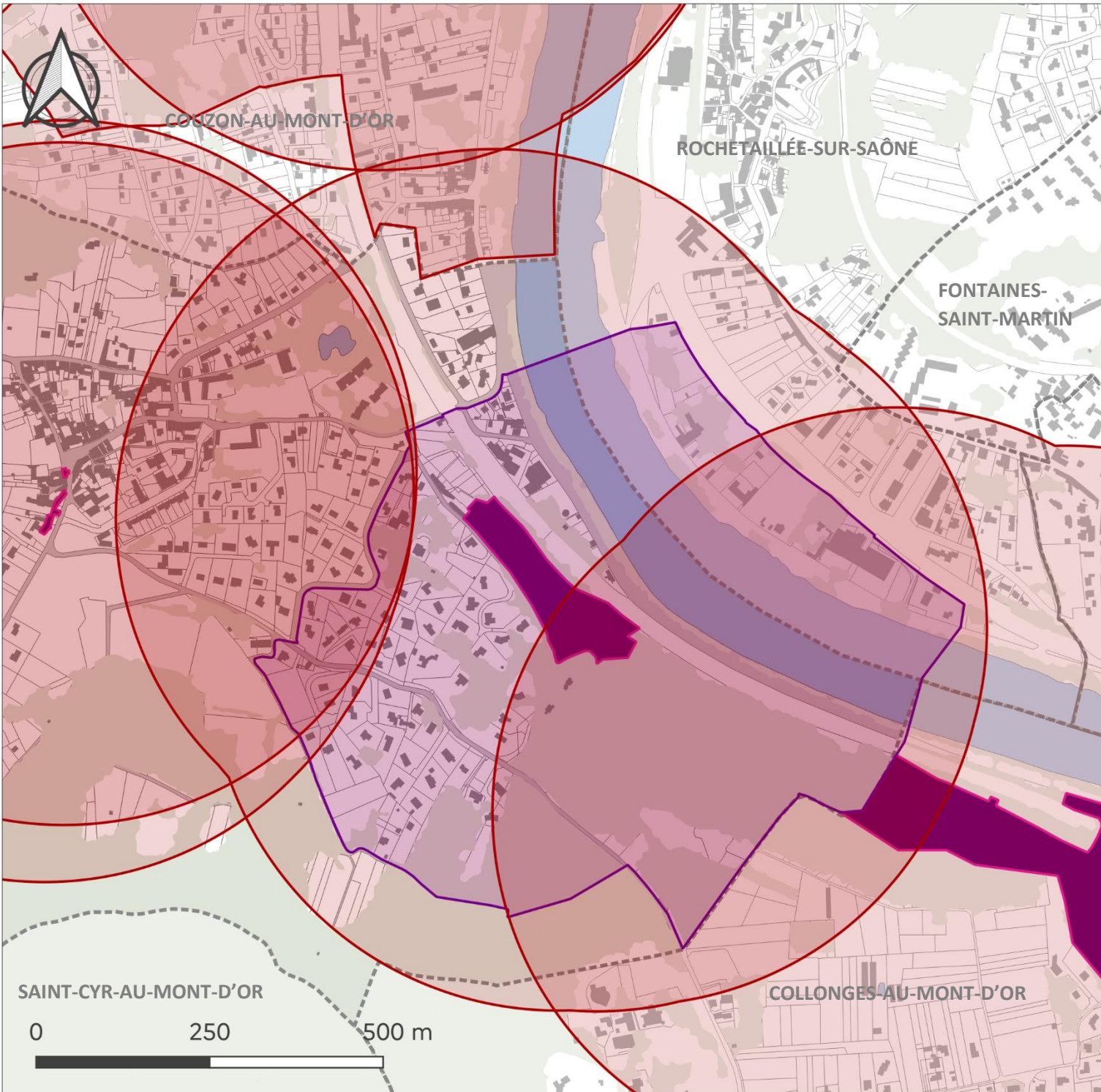
## PÉRIMÈTRE DÉLIMITÉ DES ABORDS DES MONUMENTS HISTORIQUES NOUVEAU PÉRIMÈTRE

### JARDIN DE PIERRE POIVRE

Lieu-dit La Freta, Chemin de l'Eperon,  
 69270 SAINT-ROMAIN-AU-MONT-D'OR  
 Monument historique inscrit le 20 janvier 2017

### LÉGENDE

-  Proposition de périmètre délimité des abords
-  MH inscrit






## PÉRIMÈTRE DÉLIMITÉ DES ABORDS DES MONUMENTS HISTORIQUES TOUTES PROTECTIONS

### JARDIN DE PIERRE POIVRE

Lieu-dit La Freta, Chemin de l'Eperon,  
69270 SAINT-ROMAIN-AU-MONT-D'OR  
Monument historique inscrit le 20 janvier 2017

### LÉGENDE

-  Proposition de périmètre délimité des abords
-  Périmètre de protection des 500 mètres
-  MH inscrit