

Arrêté préfectoral N° IDF-2025-06-24-00010

portant approbation du nouveau classement sonore des voies routières et du prolongement du tramway T3b, déterminant l'isolement acoustique des bâtiments d'habitation dans les secteurs affectés par le bruit, sur le territoire de Paris et abrogeant l'arrêté du 15 novembre 2000 portant classement sonore des infrastructures de transports terrestres sur le territoire du département de Paris

**Le Préfet de la région d'Île-de-France,
Préfet de Paris
Commandeur de la Légion d'honneur,
Officier de l'ordre national du Mérite**

VU le code de l'environnement, et notamment ses articles L. 571-10, et R. 571-32 à R. 571-43 ;

VU le code de la construction et de l'habitation, et notamment ses articles L.154-4, L.124-4, L.122-10, L.154-3, R.154-1 à R.154-3 et R. 154-7 ;

VU le code de l'urbanisme et notamment ses articles R. 151-53 et R. 153-18 ;

VU l'arrêté du 30 mai 1996 relatif aux modalités de classement des infrastructures de transports terrestres et à l'isolement acoustique des bâtiments d'habitation dans les secteurs affectés par le bruit modifié par l'arrêté du 23 juillet 2013 ;

VU l'arrêté du 25 avril 2003 relatif à la limitation du bruit dans les établissements de santé ;

VU l'arrêté du 25 avril 2003 relatif à la limitation du bruit dans les hôtels ;

VU l'arrêté du 25 avril 2003 relatif à la limitation du bruit dans les établissements d'enseignement ;

VU l'arrêté préfectoral du 15 novembre 2000 portant classement sonore des infrastructures de transports terrestres sur le territoire du département de Paris ;

Vu l'arrêté préfectoral n°75-2019-10-03-003 du 3 octobre 2019 et l'arrêté préfectoral n° 75-2021-08-27-00004 du 27 août 2021 portant respectivement approbation du classement sonore des voies ferroviaires gérées par la RATP et par la SNCF ;

Vu l'arrêté préfectoral DCPAT n°2023-71 du 26 mai 2023 portant approbation du nouveau classement sonore des voies ferroviaires et routières dans le département des Hauts-de-Seine ;

VU l'arrêté préfectoral n°2023-2967 du 25 septembre 2023 portant classement sonore des infrastructures de transports terrestres dans le département de Seine-Saint-Denis ;

VU l'arrêté préfectoral n°2024-03116 du 12 septembre 2024 portant approbation du nouveau classement sonore des voies ferroviaires et routières, déterminant l'isolement acoustique des bâtiments d'habitation dans les secteurs affectés par le bruit dans le département du Val-de-Marne ;

VU le recensement des infrastructures routières devant faire l'objet d'un classement sonore ou d'une actualisation de leur classement sonore, effectué par le CEREMA sur les réseaux existants ou projetés et réalisé pour le compte du Préfet de Paris, ainsi que la proposition de classement sonore à leur appliquer ;

VU le recensement des infrastructures ferroviaires devant faire l'objet d'un classement sonore effectué par la RATP sur son réseau et réalisé pour le compte du Préfet de Paris, ainsi que la proposition de classement sonore à leur appliquer ;

VU les consultations de la Ville de Paris effectuées par courrier du Préfet de Paris les 11/10/2023 et 08/01/2025 ;

VU l'avis reçu par courrier de la Ville de Paris le 29/12/2023 ;

CONSIDÉRANT que le classement sonore sur le territoire de la Ville de Paris a lieu d'être actualisé compte tenu des évolutions structurelles du réseau routier, des évolutions du trafic l'empruntant, des évolutions dans les perspectives de développement du trafic projeté et du développement urbain autour de ces infrastructures ;

CONSIDÉRANT que le tramway T3b a été prolongé jusqu'à la porte Dauphine en avril 2024 et qu'il est nécessaire d'attribuer un classement sonore à cette nouvelle section ;

SUR proposition de la Directrice régionale et interdépartementale de l'environnement, de l'aménagement et des transports d'Île-de-France.

ARRETE

Article 1er :

L'arrêté préfectoral du 15 novembre 2000 portant classement sonore des infrastructures de transports terrestres sur le territoire du département de Paris est abrogé ;

Article 2 :

Les catégories du classement sonore des infrastructures de transport terrestre sont définies en application des articles 2 et 4 de l'arrêté du 30 mai 1996 susvisé.

Pour les infrastructures routières et les voies ferrées à grande vitesse :

Niveau sonore de référence L_{Aeq} (6h-22h) en dB(A)	Niveau sonore de référence L_{Aeq} (22h-6h) en dB(A)	Catégorie de l'infrastructure	Largeur maximale des secteurs affectés par le bruit de part et d'autre de l'infrastructure
$L > 81$	$L > 76$	1	300 m
$76 < L \leq 81$	$71 < L \leq 76$	2	250 m
$70 < L \leq 76$	$65 < L \leq 71$	3	100 m
$65 < L \leq 70$	$60 < L \leq 65$	4	30 m
$60 < L \leq 65$	$55 < L \leq 60$	5	10 m

Pour les lignes ferroviaires conventionnelles :

Niveau sonore de référence L_{Aeq} (6h-22h) en dB(A)	Niveau sonore de référence L_{Aeq} (22h-6h) en dB(A)	Catégorie de l'infrastructure	Largeur maximale des secteurs affectés par le bruit de part et d'autre de l'infrastructure
$L > 84$	$L > 79$	1	300 m
$79 < L \leq 84$	$74 < L \leq 79$	2	250 m
$73 < L \leq 79$	$68 < L \leq 74$	3	100 m
$68 < L \leq 73$	$63 < L \leq 68$	4	30 m
$63 < L \leq 68$	$58 < L \leq 63$	5	10 m

Ces niveaux sonores sont évalués en des points de référence situés, conformément à la norme NF S 31-130 " cartographie du bruit en milieu extérieur ", à une hauteur de 5 mètres au-dessus du plan de roulement et :

- à 2 mètres en avant de la ligne moyenne des façades pour les rues en U
- à une distance de 10 mètres de l'infrastructure, pour les voies en tissu ouvert.

Les notions de rue en U et de tissu ouvert sont définies dans la norme citée précédemment.

Si les niveaux sonores de référence évalués pour chaque période, diurne (6 h – 22 h) et nocturne (22 h – 6 h), conduisent à classer une infrastructure ou un tronçon

d'infrastructure dans deux catégories différentes, l'infrastructure ou le tronçon de l'infrastructure est classée dans la catégorie la plus bruyante.

Les tronçons d'infrastructures qui disposent d'une protection acoustique par couverture ou par tunnel n'ont pas lieu d'être classés.

Article 3 :

Les infrastructures de transports terrestres concernées par le présent arrêté sont les voies routières et le prolongement du tramway T3b, situés sur le territoire de la Ville de Paris et gérées par l'Etat, la Ville de Paris ou les départements, communes ou EPCI limitrophes pour le réseau routier, et par la RATP pour le tramway T3b.

Chaque infrastructure ou tronçon d'infrastructure, classé au titre du classement sonore, est listé en annexes 1 et 3 du présent arrêté avec le début et la fin du tronçon classé, sa catégorie et la largeur du secteur affecté par le bruit associé à la catégorie.

La cartographie des infrastructures classées ainsi que des secteurs affectés par le bruit associé est annexée au présent arrêté (annexe 2 et annexe 4).

La cartographie dynamique des infrastructures classées et des secteurs affectés par le bruit associé est disponible sur le site internet de la préfecture de Paris :

<https://carto2.geo-ide.din.developpement-durable.gouv.fr/frontoffice/?map=dd6439a6-b13a-4892-8987-9d4b2476e679>

Article 4 :

Certaines zones de la Ville de Paris sont aussi affectées par le classement sonore de certaines infrastructures routières et ferroviaires situées dans les départements limitrophes. Ces infrastructures ou tronçons et leur catégorie de classement sont rappelées en annexes 5 et 6. Pour chaque infrastructure ou tronçon, ces annexes 5 et 6 définissent également la largeur du secteur affecté par le bruit associé.

Article 5 :

Les bâtiments d'habitation, les établissements d'enseignement, de santé et les hôtels à construire, ainsi que les parties nouvelles de ces types de bâtiments existants, situés dans les secteurs affectés par le bruit définis aux articles 3 et 4, doivent présenter un isolement acoustique minimum contre les bruits extérieurs conformément à l'arrêté du 30 mai 1996 susvisé.

Cet isolement acoustique est déterminé en fonction de la méthode forfaitaire fixée par l'article 6 de l'arrêté du 30 mai 1996 susvisé.

Article 6 :

Les infrastructures de transports terrestres classées dans l'une des 5 catégories du classement sonore, ainsi que les périmètres des secteurs affectés par le bruit associé, sont reportés dans les annexes du plan local d'urbanisme, à titre d'information. Les périmètres des secteurs affectés par le bruit des infrastructures situées dans des départements limitrophes et classées dans l'une des 5 catégories du classement sonore doivent aussi être reportés dans les annexes du plan local d'urbanisme, avec la

référence des arrêtés préfectoraux correspondants et l'indication des lieux où ils peuvent être consultés.

Article 7 :

Le présent arrêté sera affiché pendant un mois dans les mairies des arrondissements de Paris.

Article 8 :

Le préfet, directeur de cabinet du préfet de la région Île-de-France, préfet de Paris, la directrice régionale et interdépartementale de l'environnement, de l'aménagement et des transports d'Île-de-France ainsi que la maire de Paris sont chargés, chacun en ce qui le concerne, de l'exécution du présent arrêté qui sera publié au recueil des actes administratifs de la préfecture de Paris.

Fait à Paris, le 24/06/2025

Le Préfet de la Région d'Île-de-France

Préfet de Paris

SIGNE

Marc GUILLAUME

Voies et délais de recours :

Conformément à l'article R.421-1 du code de justice administrative, le présent arrêté peut faire l'objet d'un recours contentieux dans le délai de deux mois à compter de sa publication ou notification devant le tribunal administratif de Montreuil.

Il peut également faire l'objet d'un recours administratif (gracieux ou hiérarchique) dans le même délai de deux mois, qui proroge le délai de recours contentieux.

Le silence gardé par l'administration pendant plus de deux mois sur un recours administratif emporte décision implicite de rejet de ce recours.

Cette décision de rejet peut être attaquée dans le délai de deux mois devant le tribunal administratif compétent.

Annexe 1 : Tableaux des classements sonores des voies routières (répartition par arrondissement)

1^{er} arrondissement

Voies communales					
N° de tronçon	Nom de voie	Début	Fin	Catégorie	Largeur du secteur affecté par le bruit (mètres)
TS50223184	R De Richelieu	R Saint-Honore	R De Rivoli	3	100
TS50225860	R Saint-Honore	R Des Pyramides	R Saint-Honore	3	100
TS50255104	R Croix Des Petits Champs	R La Vrilliere	Pl Des Victoires	3	100
TS50223189	R Croix Des Petits Champs	R La Vrilliere	R Saint-Honore	3	100
TS50223195	R De Rivoli	Bd De Sebastopol	R St Denis	3	100
TS50223206	Qu Francois Mitterrand	Pont Du Carrousel	R De L'Amiral De Coligny	3	100
TS50223194	R De Rivoli	R St Denis	R Du Louvre	3	100
TS50226919	Qu Francois Mitterrand	Pont Royal	Pont Du Carrousel	3	100
TS50255168	Pl Des Pyramides	R De Rivoli	R Des Pyramides	3	100
TS50223056	R De Turbigo	Entree Tunnel	R Du Cygne	3	100
TS50223208	Qu Du Louvre	R De L'Amiral De Coligny	Pont Neuf	3	100
TS50226912	Qu Des Tuileries	Ple Leopold Sedar Senghor	Av Du General Lemonnier	3	100
TS50255102	R Des Pyramides	Av De L'Opera	Pl Des Pyramides	3	100
TS50223188	R Saint-Honore	Pl Du Palais Royal	R Croix Des Petits Champs	4	30
TS50223185	Pl Du Carrousel	Qu Des Tuileries	R De Rivoli	4	30
TS50223193	R De Rivoli	R Du Louvre	R De Rohan	4	30
TS50255162	Pont Neuf	Pl Du Pont Neuf	Qu De La Megisserie	4	30
TS50225862	R Des Pyramides	R Saint-Honore	Av De L'Opera	4	30
TS50255164	Pl Du Pont Neuf	Qu De L'Horloge	Pont Neuf_Nord	4	30
TS50255241	Av Du General Lemonnier	Tunnel	Qu Des Tuileries	4	30
TS50223242	Pont Royal	Qu Anatole France	Qu Francois Mitterrand	4	30
TS50255239	Av Du General Lemonnier	Pl Des Pyramides	Tunnel	4	30
TS50223212	R Saint-Denis	R De Rivoli	Av Victoria	5	10
TS50223192	R Saint-Honore	Pl Colette	Pl Du Palais Royal	5	10
TS50223227	Pl Du Chatelet	Av Victoria	Qu De Gesvres	5	10
TS50255101	Rpt Pl Vendome	Rpt Pl Vendome	Rpt Pl Vendome	5	10
TS50223207	R De L'Amiral De Coligny	R De Rivoli	Qu Du Louvre	5	10
TS50255163	Pl Du Pont Neuf	Pont Neuf_Sud	Qu De L'Horloge	5	10

Voies communales					
N° de tronçon	Nom de voie	Début	Fin	Catégorie	Largeur du secteur affecté par le bruit (mètres)
TS50255098	Pl Vendome	Rpt Pl Vendome	R Saint-Honore	5	10

2ème arrondissement

Voies communales					
N° de tronçon	Nom de voie	Début	Fin	Catégorie	Largeur du secteur affecté par le bruit (mètres)
TS50223462	Bd Haussmann	R De La Chaussee D'Antin	R Drouot	2	250
TS50222977	Bd De Bonne Nouvelle	R Du Faubourg Poissonniere	R Saint-Denis	3	100
TS50255107	Pl De La Bourse	R Du 4 Septembre	R Reaumur	3	100
TS50223180	R Montmartre	R Reaumur	R Du Mail	3	100
TS50223175	R De Richelieu	R Des Petits Champs	R Saint-Honore	3	100
TS50255106	R Du 4 Septembre	R De Richelieu	Pl De La Bourse	3	100
TS50223041	Bd Des Capucines	R Des Capucines	R Daunou	3	100
TS50223464	R Scribe	Bd Haussmann	Bd Des Capucines	3	100
TS50223559	R Du Faubourg Poissonniere	R Des Petites Ecuries	Bd De Bonne Nouvelle	3	100
TS50222976	Bd Poissonniere	R Du Faubourg Montmartre	R Du Faubourg Poissonniere	3	100
TS50255438	Bd De La Madeleine	Pl De La Madeleine	R Des Capucines	3	100
TS50223467	Av De L'Opera	R Danielle Casanova	R Saint-Honore	3	100
TS50222975	Bd Montmartre	R Drouot	R Du Faubourg Montmartre	3	100
TS50254964	Bd Des Capucines	R Daunou	Pl De L'Opera	3	100
TS50223051	R De Turbigo	R Etienne Marcel	R Du Cygne	3	100
TS50255103	R La Feuillade	Pl Des Victoires	R Des Petits Peres	3	100
TS50223173	R De Richelieu	Bd Montmartre	R Du 4 Septembre	3	100
TS50255421	Bd Des Capucines	Pl De L'Opera	Bd Des Italiens	3	100
TS50223179	R Du Louvre	R Du Mail	R De Rivoli	3	100
TS50255240	R Etienne Marcel	Pl Des Victoires	R De Turbigo	3	100
TS50254977	R Du 4 Septembre	Pl De L'Opera	R De Richelieu	3	100
TS50255108	R Reaumur	Pl De La Bourse	R D'Aboukir	3	100
TS50222978	Bd Saint-Denis	R Saint-Denis	Bd De Sebastopol	3	100
TS50254978	Av De L'Opera	Pl De L'Opera	R Danielle Casanova	3	100
TS50223174	R De Richelieu	R Du 4 Septembre	R Des Petits Champs	3	100
TS50223044	Bd Des Italiens	Bd Des Italiens	R De Richelieu	3	100
TS50255420	R De La Paix	Bd Des Capucines	Pl Vendome	4	30
TS50225866	R Des Petits Champs	R Danielle Casanova	R Saint-Honore	4	30
TS50223177	R Montmartre	R Saint-Marc	R Reaumur	4	30

Voies communales					
N° de tronçon	Nom de voie	Début	Fin	Catégorie	Largeur du secteur affecté par le bruit (mètres)
TS50254971	Pl De L'Opera	Pl De L'Opera	Pl De L'Opera	4	30
TS50254970	Pl De L'Opera	Pl De L'Opera	Pl De L'Opera	4	30
TS50223172	R Drouot	R La Fayette	Bd Haussmann	4	30
TS50223561	R D'Hauteville	Pl Franz Liszt	Bd De Bonne Nouvelle	4	30
TS50223178	R Montmartre	Bd Montmartre	R Saint-Marc	4	30
TS50225864	R Daunou	R De La Paix	Av De L'Opera	4	30
TS50255105	Pl Des Victoires	Pl Des Victoires	Pl Des Victoires	4	30
TS50225875	R Daunou	Bd Des Capucines	R De La Paix	4	30
TS50225865	R Danielle Casanova	R Saint-Honore	R De La Paix	4	30
TS50227127	R De Seze	Bd Des Capucines	Pl De La Madeleine	4	30
TS50225868	R Des Capucines	R Cambon	R De La Paix	4	30
TS50225395	R De La Chaussee D'Antin	R Meyerbeer	Bd Des Capucines	4	30
TS50255099	Pl Vendome	R Des Capucines	Rpt Pl Vendome	5	10

3ème arrondissement

Voies communales					
N° de tronçon	Nom de voie	Début	Fin	Catégorie	Largeur du secteur affecté par le bruit (mètres)
TS50222449	R Du Faubourg Saint-Martin	Bd De Magenta	Bd Saint-Martin	3	100
TS50222594	R Commines	R Debelleyne	Bd Des Filles Du Calvaire	3	100
TS50222595	R Oberkampf	Bd Des Filles Du Calvaire	Bd Voltaire	3	100
TS50222965	R Saint-Martin	R Reaumur	R De Turbigo	3	100
TS50222966	R Saint-Martin	R De Turbigo	R Aux Ours	3	100
TS50222967	R De Turbigo	R Reaumur	R Etienne Marcel	4	30
TS50222968	R Reaumur	R D'Aboukir	Bd De Sebastopol	3	100
TS50222970	R Du Temple	R Reaumur	R De Turbigo	3	100
TS50222972	R Des Archives	R Des Haudriettes	R De Bretagne	3	100
TS50222973	R De Bretagne	R Debelleleyne	R De Turenne	4	30
TS50222980	R Saint-Martin	Bd Saint-Martin	R Reaumur	3	100
TS50223045	Bd Saint-Denis	R Saint-Martin	Bd De Sebastopol	3	100
TS50223050	R De Turbigo	R Reaumur	R Notre Dame De Nazareth	3	100
TS50223059	Bd Des Filles Du Calvaire	R Commines	R Saint Sebastien	3	100
TS50223060	Bd Beaumarchais	R Saint-Gilles	R Du Pas De La Mule	3	100
TS50223063	R De Turenne	Bd Des Filles Du Calvaire	R Saint-Gilles	3	100
TS50223067	Bd Des Filles Du Calvaire	R Des Filles Du Calvaire	R Commines	3	100
TS50223070	Bd Beaumarchais	R Saint-Sebastien	R Saint-Gilles	3	100
TS50223073	R De Bretagne	R Du Temple	R Des Archives	4	30
TS50223074	R De Bretagne	R Charlot	R Debelleleyne	4	30
TS50223075	R De Bretagne	R Des Archives	R Charlot	4	30
TS50223076	R Froissart	Bd Voltaire	Bd Des Filles Du Calvaire	3	100
TS50223142	R Beaubourg	R De Turbigo	R Du Grenier Saint-Lazare	3	100
TS50223144	Bd De Sebastopol	Bd Saint-Denis	R Reaumur	3	100
TS50223145	Bd De Sebastopol	R Reaumur	R Etienne Marcel	3	100
TS50223146	Bd De Sebastopol	R De Rivoli	R Etienne Marcel	3	100
TS50223150	R Des Archives	R Rambuteau	R De Rivoli	3	100
TS50223152	R Des Archives	R Rambuteau	R Des Haudriettes	3	100
TS50223163	R Etienne Marcel	R De Turbigo	Bd De Sebastopol	4	30

Voies communales					
TS50223166	R Reaumur	R Saint-Martin	R De Turbigo	3	100
TS50223167	R Reaumur	R De Turbigo	R Du Temple	3	100
TS50223168	R Reaumur	Bd De Sebastopol	R Saint-Martin	3	100
TS50223170	Bd De Strasbourg	R Du Chateau D'Eau	Bd Saint-Denis	3	100
TS50223258	R Aux Ours	R Etienne Marcel	R Saint-Martin	4	30
TS50223259	R Du Grenier Saint-Lazare	R Saint-Martin	R Beaubourg	4	30
TS50223260	R Michel Le Comte	R Beaubourg	R Du Temple	3	100
TS50223261	R Des Haudriettes	R Beaubourg	R Beaubourg	3	100
TS50223262	R Des 4 Fils	R Beaubourg	R Vieille Du Temple	4	30
TS50223263	R De La Perle	R Vieille Du Temple	Pl De Thorigny	4	30
TS50223264	Pl De Thorigny	R De La Perle	R Du Parc Royal	3	100
TS50223268	R Du Parc Royal	R De Turenne	Pl De Thorigny	5	10
TS50223269	R Saint-Gilles	Pl De Thorigny	Bd Beaumarchais	5	10
TS50255114	Bd Saint-Martin	R Saint-Martin	Pl De La Republique	3	100
TS50255116	R Du Temple	Pl De La Republique	R Notre Dame De Nazareth	3	100
TS50255117	Pl De La Republique	Av De La Republique	Bd De Magenta	3	100
TS50255118	Pl De La Republique	Av De La Republique	Bd De Magenta	3	100
TS50255121	Bd Du Temple	Pl De La Republique	R Des Filles Du Calvaire	3	100
TS50255122	Pl De La Republique	Av De La Republique	Bd De Magenta	3	100
TS50255131	Bd Beaumarchais	R Du Pas De La Mule	Pl De La Bastille	3	100
TS50255527	R Du Renard	R Michel Le Comte	R Saint-Merri	2	250

4ème arrondissement

Voies communales					
N° de tronçon	Nom de voie	Début	Fin	Catégorie	Largeur du secteur affecté par le bruit (mètres)
TS50255525	R De La Coutellerie	R De Rivoli	Av Victoria	2	250
TS50240416	Voi Mazas	Qu Henri Iv	Qu De La Rapee	2	250
TS50255526	R Du Renard	R Saint-Merri	R De Rivoli	2	250
TS50223365	Bd Morland	Bd Henri Iv	Bd Bourdon	3	100
TS50223222	Bd Du Palais	Pont Au Change	Pont Saint-Michel	3	100
TS50223204	R De Rivoli	R De La Coutellerie	Bd De Sebastopol	3	100
TS50223202	R De Rivoli	R Du Renard	R De La Coutellerie	3	100
TS50223255	R Des 2 Ponts	Pont Marie	R Saint Louis En L'Ile	3	100
TS50223209	Qu De La Megisserie	Pont Neuf	Pl Du Chatelet	3	100
TS50222954	Bd Henri Iv	Qu De Bethune	Pont De Sully	3	100
TS50223244	Qu De Gesvres	Pl Du Chatelet	R Saint-Martin	3	100
TS50223245	Qu De L'Hotel De Ville	Pl De L'Hotel De Ville	R De Lobau	3	100
TS50255530	Av Victoria	R Saint-Martin	R De La Coutellerie	3	100
TS50223246	Qu De L'Hotel De Ville	R De Lobau	R Du Pont Louis Philippe	3	100
TS50223247	Qu Des Celestins	Pont Marie	Qu Henri Iv	3	100
TS50222955	Pont De Sully	Bd Henri Iv	Qu Henri Iv	3	100
TS50240417	Pass_2	Bd Morland	Qu Henri Iv	3	100
TS50223231	R Saint-Martin	Av Victoria	Qu De Gesvres	3	100
TS50223248	Qu De Gesvres	R Saint-Martin	Pl De L'Hotel De Ville	3	100
TS50223249	Qu De L'Hotel De Ville	R Des Nonnains D'Hyeres	R Du Pont Louis Philippe	3	100
TS50255138	Pl De La Bastille	Pl De La Bastille	Pl De La Bastille	3	100
TS50255130	Bd Bourdon	Pl De La Bastille	Bd Morland	3	100
TS50255129	Bd Henri Iv	Qu Des Celestins	Pl De La Bastille	3	100
TS50223254	R De Fourcy	R De Rivoli	Qu De L'Hotel De Ville	3	100
TS50255136	Pl De La Bastille	Pl De La Bastille	Pl De La Bastille	3	100
TS50223367	Qu Des Celestins	40m Apres R Saint-Paul	Bd Henri Iv	3	100
TS50223366	Qu Henri Iv	Qu Des Celestins	Bd Bourdon	3	100
TS50223250	R Des 2 Ponts	R Saint Louis En L'Ile	Pont De La Tournelle	4	30
TS50223223	Pont Au Change	Pl Du Chatelet	Bd Du Palais	4	30

Voies communales					
N° de tronçon	Nom de voie	Début	Fin	Catégorie	Largeur du secteur affecté par le bruit (mètres)
TS50255531	Av Victoria	R De La Coutellerie	Pl De L'Hotel De Ville	4	30
TS50255529	Av Victoria	Bd De Sebastopol	R Saint-Martin	4	30
TS50223147	Bd De Sebastopol	R De Rivoli	Av Victoria	4	30
TS50223196	R De Rivoli	R Des Archives	R Du Renard	4	30
TS50223210	Pl Du Chatelet	Qu De Gesvres	Av Victoria	4	30
TS50223229	R De La Cite	Pont Notre Dame	Petit Pont	4	30
TS50223230	Pont Notre Dame	R Saint-Martin	R De La Cite	4	30
TS50223238	Pl De L'Hotel De Ville	Av Victoria	Qu De Gesvres	4	30
TS50223368	Pont Morland	Bd Bourdon	Qu De La Rapee	4	30
TS50223364	Qu Des Celestins	40m Apres R Saint-Paul	R Saint-Paul	4	30
TS50255244	R De Rivoli	R Pavee	R Des Archives	4	30
TS50223228	Qu De La Corse	Qu Aux Fleurs	R De La Cite	5	10
TS50223149	R De Lobau	R De Rivoli	Qu De L'Hotel De Ville	5	10
TS50223213	Av Victoria	R Saint-Denis	Bd De Sebastopol	5	10
TS50223232	Qu Aux Fleurs	Qu De L'Archeveche	Qu De La Corse	5	10
TS50223225	Qu De La Corse	R De La Cite	Bd Du Palais	5	10
TS50223251	Pont Marie	Qu Des Celestins	R Des 2 Ponts	5	10

5ème arrondissement

Voies communales					
N° de tronçon	Nom de voie	Début	Fin	Catégorie	Largeur du secteur affecté par le bruit (mètres)
TS50222536	Bd Saint-Germain	R Monge	Qu De La Tournelle	3	100
TS50222535	Bd Saint-Germain	R Saint Jacques	R Monge	3	100
TS50222953	Pont De Sully	Bd Saint-Germain	Bd Henri Iv	3	100
TS50222533	Bd Saint-Germain	R Du Four	Bd Saint Michel	3	100
TS50249472	Pont D'Austerlitz	Qu De La Rapee	Pl Valhubert	3	100
TS50222546	R Saint-Jacques	R Cujas	Bd De Port-Royal	3	100
TS50222547	R Du Faubourg Saint-Jacques	Bd De Port-Royal	Bd Arago	3	100
TS50249467	Qu Saint-Bernard	Pont De Sully	Pl Valhubert	3	100
TS50222545	R Saint-Jacques	Bd Saint-Germain	R Cujas	3	100
TS50221656	R Berthollet	Bd De Port Royal	R Claude Bernard	3	100
TS50222544	R Du Petit Pont	Bd Saint-Germain	Qu Saint-Michel	3	100
TS50222542	Bd Saint-Michel et Pl Saint-Michel	Bd Saint-Germain	Pl Saint-Michel	3	100
TS50221684	R Jeanne D'Arc	Bd De L'Hopital	Bd Saint-Marcel	3	100
TS50249473	Pl Valhubert	Pont D'Austerlitz	Rpt Central Pl Valhubert	3	100
TS50221663	R Monge	R De Mirbel	R Du Cardinal Lemoine	3	100
TS50249469	Pl Valhubert	Qu Saint-Bernard	Rpt Central Pl Valhubert	3	100
TS50222569	Qu Des Grands Augustins	Qu Saint-Michel	Qu De Conti	3	100
TS50249471	Bd De L'Hopital	Bd Saint-Marcel	Pl Valhubert	3	100
TS50221622	Bd Saint-Marcel	Bd De L'Hopital	Bd Arago	4	30
TS50221680	R Linne	R Geoffroy-Saint-Hilaire	R Jussieu	4	30
TS50222549	Bd Saint Michel	R Royer Collard	Pl Ernest Denis	4	30
TS50222551	Av De L'Observatoire	R D'Assas	Bd Du Montparnasse	4	30
TS50249474	Pl Valhubert	Rpt Central Pl Valhubert	Bd De L'Hopital	4	30
TS50222554	R Soufflot	Pl Edmond Rostand	R Saint-Jacques	4	30
TS50221652	Av Des Gobelins	Bd Arago	R Claude Bernard	4	30
TS50221654	Bd De Port-Royal	Av De L'Observatoire	R De La Glaciere	4	30
TS50221660	R Claude Bernard	Av Des Gobelins	R D'Ulm	4	30
TS50221662	R Monge	R Claude Bernard	R De Mirbel	4	30
TS50221664	R Monge	Pl Maubert	R Du Cardinal Lemoine	4	30

Voies communales					
N° de tronçon	Nom de voie	Début	Fin	Catégorie	Largeur du secteur affecté par le bruit (mètres)
TS50221667	R Lagrange	R Frederic Sauton	R Dante	4	30
TS50221678	R Des Ecoles	Imp Chartiere	R Jussieu	4	30
TS50221685	R Buffon	R Censier	Bd De L'Hopital	4	30
TS50255332	PI Valhubert	Bd De L'Hopital	Qu D'Austerlitz	4	30
TS50221682	R Geoffroy-Saint-Hilaire	Bd Saint-Marcel	R Buffon	4	30
TS50223203	Petit Pont Lustiger	PI Du Petit Pont	PI Du Parvis Notre-Dame	4	30
TS50222568	Qu Saint-Michel	Qu De Montebello	Qu Des Grands Augustins	4	30
TS50222550	Bd Saint Michel	PI Ernest Denis	R D'Assas	4	30
TS50223205	Pont Saint-Michel	PI Saint-Michel	Qu Des Orfevres	4	30
TS50249669	Bd Saint-Michel	PI Edmond Rostand	Bd Saint-Germain	4	30
TS50249667	R Gay-Lussac	PI Edmond Rostand	R Claude Bernard	4	30
TS50249541	Av Des Gobelins	PI D'Italie	Bd Arago	4	30
TS50249666	Bd Saint Michel	PI Edmond Rostand	R Royer Collard	4	30
TS50223026	PI Saint-Michel	Qu Saint-Michel	R Saint-Andre Des Arts	4	30
TS50220839	Qu De Montbello_2	Pont Au Double	Qu Saint-Michel	4	30
TS50220840	Qu De Montbello_1	Pont De L'Archeveche	Pont Au Double	4	30
TS50222552	Av De L'Observatoire	Bd Du Montparnasse	R Henri Barbusse	4	30
TS50220860	Qu De La Tournelle	Pont De L'Archeveche	Pont De Sully	4	30
TS50221752	Bd Du Montparnasse	Bd Raspail	Av De L'Observatoire	4	30
TS50249470	PI Valhubert	Rpt Central PI Valhubert	Qu D'Austerlitz	4	30
TS50221688	R De Mirbel	R De La Clef	R Monge	4	30
TS50222534	Bd Saint-Germain	Bd Saint Michel	R Saint Jacques	4	30
TS50222555	R Soufflot	R Saint-Jacques	PI Du Pantheon	4	30
TS50221686	R Censier	R Buffon	R De Mirbel	5	10
TS50221687	R De Mirbel	R Censier	R De La Clef	5	10
TS50222559	PI Du Pantheon	R D'Ulm	R Clotilde	5	10
TS50221681	R Geoffroy-Saint-Hilaire	R Buffon	R Linne	5	10
TS50222558	PI Du Pantheon	R Soufflot	R Clotaire	5	10
TS50221679	R Jussieu	R Linne	R Des Ecoles	5	10
TS50222563	PI Du Pantheon	R Clotaire	R D'Ulm	5	10
TS50221653	Bd De Port-Royal	R De La Glaciere	Bd Arago	5	10
TS50221677	R Des Ecoles	Bd Saint-Michel	Imp Chartiere	5	10
TS50222564	R Clotilde	PI Du Pantheon	R Clovis	5	10

Voies communales					
N° de tronçon	Nom de voie	Début	Fin	Catégorie	Largeur du secteur affecté par le bruit (mètres)
TS50222566	Pl Du Pantheon	R Clovis	R Cujas	5	10
TS50222567	Pl Du Pantheon	R Cujas	R Soufflot	5	10
TS50223201	Qu De L'Archeveche	Qu De La Tournelle	Qu Aux Fleurs	5	10
TS50221665	R Lagrange	R Dante	Qu De Montebello	5	10
TS50221621	Bd Arago	Bd Saint-Marcel	R Broca	5	10
TS50221666	Pl Maubert	Bd Saint-Germain	R Lagrange	5	10
TS50223200	Pont De La Tournelle	R Des 2 Ponts	Qu De La Tournelle	5	10

6ème arrondissement

Voies communales

N° de tronçon	Nom de voie	Début	Fin	Catégorie	Largeur du secteur affecté par le bruit (mètres)
TS50223020	R De Seine	Bd Saint-Germain	R De Tournon	3	100
TS50223096	Av Du Maine	Bd Du Montparnasse	R De L'Arrivee	3	100
TS50221715	R Des Saints Peres	Qu Malaquais	Bd Saint-Germain	3	100
TS50221716	R Des Saints Peres	Bd Saint Germain	R De Sevres	3	100
TS50221724	R De Rennes	R Littre	R De Vaugirard	3	100
TS50221725	R De Rennes	R De Vaugirard	Bd Raspail	3	100
TS50221729	R Saint Sulpice	R De Seine	Pl Saint Sulpice	3	100
TS50221754	Bd Du Montparnasse	R De Vaugirard	Pl Du 18 Juin 1940	3	100
TS50221755	Pl Du 18 Juin 1940	R Du Depart	R De L'Arrivee	3	100
TS50221758	Bd Du Montparnasse	R De Sevres	R De Vaugirard	3	100
TS50222226	R De Vaugirard	Bd Du Montparnasse	R De Rennes	3	100
TS50222227	R De Vaugirard	R De Rennes	Bd Raspail	3	100
TS50222229	R De Vaugirard	Bd Raspail	R Guynemer	3	100
TS50222272	R De Vaugirard	Bd Pasteur	Bd Du Montparnasse	3	100
TS50223031	R Danton	Pl Saint Andre Des Arts	Bd Saint Germain	3	100
TS50249663	R De Vaugirard	R Servandoni	Pl Paul Claudel	3	100
TS50249702	R De Rennes	Bd Raspail	Pl Du Quebec	3	100
TS50222577	Qu Voltaire	Pont Royal	Qu Malaquais	3	100
TS50222571	Qu Malaquais	R Bonaparte	Qu Voltaire	3	100
TS50222570	Qu De Conti	R Bonaparte	Qu Des Grands Augustins	3	100
TS50222628	R De Sevres	Bd Des Invalides	Gal Le Sevrien	3	100
TS50223021	R De Tournon	R De Seine	R De Vaugirard	4	30
TS50221732	R Saint Sulpice	R De Conde	R De Seine	4	30
TS50223029	Pl Saint Andre Des Arts	Pl Saint Michel	R Danton	4	30
TS50223186	Pont Du Carrousel	Qu Voltaire	Qu Des Tuileries	4	30
TS50249661	R De Medicis	Pl Paul Claudel	Pl Edmond Rostand	4	30
TS50222627	R De Sevres	Bd Des Invalides	Av De Breteuil	4	30
TS50222629	R De Sevres	Gal Le Sevrien	R De L'Abbe Gregoire	4	30
TS50222231	R De Vaugirard	R Guynemer	R Servandoni	4	30

Voies communales					
N° de tronçon	Nom de voie	Début	Fin	Catégorie	Largeur du secteur affecté par le bruit (mètres)
TS50222630	R De Sevres	R De L'Abbe Gregoire	R Velpeau	4	30
TS50222499	Bd Des Invalides	Av De Villars	R De Sevres	4	30
TS50255348	R De Sevres	R Velpeau	PI Le Corbusier	4	30
TS50255349	R De Sevres	PI Le Corbusier	R Du Dragon	4	30
TS50258782	R De Rennes	PI Du 18 Juin 1940	R De L Arrivee	4	30
TS50249707	Bd Saint-Germain	PI Rene Char	PI Du Quebec	4	30
TS50249706	Bd Saint-Germain	PI Du Quebec	R Du Four	4	30
TS50249703	PI Du Quebec	Bd Saint-Germain	R De Rennes	4	30
TS50249698	PI Le Corbusier	R De Babylone	N:43 Bd Raspail	4	30
TS50249697	Bd Raspail	PI Le Corbusier	R De Rennes	4	30
TS50249670	PI Edmond Rostand	R Gay-Lussac	R Soufflot	4	30
TS50221727	R Du Vieux Colombier	PI Saint Sulpice	R De Rennes	4	30
TS50249668	PI Edmond Rostand	R De Medicis	R Gay-Lussac	4	30
TS50221728	R Du Vieux Colombier	R De Rennes	R Du Four	4	30
TS50221730	Car De L'Odeon	Bd Saint Germain	R De Conde	4	30
TS50221731	R De Conde	Car De L'Odeon	R Saint Sulpice	4	30
TS50249662	PI Paul Claudel	N:20 R De Vaugirard	R De Medicis	4	30
TS50221708	Bd Raspail	Bd Du Montparnasse	PI Denfert-Rochereau	4	30
TS50221751	Bd Du Montparnasse	PI Du 18 Juin 1940	Bd Raspail	4	30
TS50221733	PI Saint Sulpice	R Saint Sulpice	R Bonaparte	4	30
TS50221709	Bd Raspail	R De Rennes	Bd Du Montparnasse	4	30
TS50221713	R Du Four	R De Sevres	Bd Saint-Germain	4	30
TS50221718	R Bonaparte	Qu Malaquais	R De L'Abbaye	4	30
TS50221741	R Du Depart	R D'Odessa	R De Rennes	4	30
TS50221717	PI Saint-Germain Des Pres	Bd Saint-Germain	R De L'Abbaye	5	10
TS50255161	Pont Neuf	Qu De Conti	PI Du Pont Neuf	5	10

7ème arrondissement

Voies communales					
N° de tronçon	Nom de voie	Début	Fin	Catégorie	Largeur du secteur affecté par le bruit (mètres)
TS50222583	Qu Branly	Pont D'Iena	Av De Suffren	3	100
TS50251629	Qu Branly	Av De La Bourdonnais	Pl De La Resistance	3	100
TS50222596	Av De Suffren	Qu Branly	Pl Joffre	3	100
TS50222579	Qu D'Orsay	Pont Des Invalides	30m Av Pont De La Concorde	3	100
TS50222580	Qu D'Orsay	30m Av Pont De La Concorde	Pont De La Concorde	3	100
TS50249699	Bd Raspail	Pl Rene Char	Pl Le Corbusier	3	100
TS50222520	Bd Saint-Germain	R Saint Dominique	Bd Raspail	3	100
TS50222450	Bd Des Invalides	Av De Tourville	R D'Estrees	3	100
TS50222578	Qu Anatole France	Pont De La Concorde	Pont Royal	3	100
TS50222519	Bd Saint-Germain	Qu D'Orsay	R Saint Dominique	3	100
TS50222528	R Du Bac	R De L'Universite	Qu Anatole France	3	100
TS50222584	Qu Branly	Av Suffren	R De La Federation	3	100
TS50251630	Qu D'Orsay	Pont Des Invalides	Pl De La Resistance	3	100
TS50222494	Av De Segur	Av De Suffren	Bd Garibaldi	4	30
TS50249557	Av De Saxe	Pl De Breteuil	R De Sevres	4	30
TS50255393	Av De Tourville	Bd De La Tour Maubourg	Pl Vauban_Av De Villars	4	30
TS50255388	Pl Des Invalides_Est	R De Grenelle	Av Du Marechal Gallieni	4	30
TS50255387	Pl Des Invalides_Ouest	Av Du Marechal Gallieni	R De Grenelle	4	30
TS50254774	R De Grenelle	Pl Des Invalides_Ouest	Pl Des Invalides_Est	4	30
TS50222592	R De La Federation	R Desaix	Av De Suffren	4	30
TS50222593	R Desaix	Bd De Grenelle	Av De Suffren	4	30
TS50254773	Av Du Marechal Gallieni	R Saint-Dominique	Pl Des Invalides	4	30
TS50254775	R De Grenelle	Pl Des Invalides	R Fabert	4	30
TS50222582	Qu Branly	Av De La Bourdonnais	Pont D'Iena	4	30
TS50222600	Av De Suffren	Bd Garibaldi	Av De Segur	4	30
TS50249712	Pl Rene Char	Bd Saint-Germain	R Paul-Louis Courier	4	30
TS50251623	Av Bosquet	R Saint-Dominique	Pl De La Resistance	4	30
TS50251625	Av Rapp	Pl De La Resistance	Pl Du General Gouraud	4	30
TS50251626	Pl De La Resistance	Qu Branly	Av Rapp	4	30

Voies communales					
N° de tronçon	Nom de voie	Début	Fin	Catégorie	Largeur du secteur affecté par le bruit (mètres)
TS50251627	Pl De La Resistance	Av Bosquet	Qu D'Orsay	4	30
TS50251631	Pl De La Resistance	Qu D'Orsay	Qu Branly	4	30
TS50222417	R Du Laos	Av De Suffren	R De La Cavalerie	4	30
TS50251632	Av De La Bourdonnais	Qu Branly	Pl Du General Gouraud	4	30
TS50251633	R Saint Dominique	Pl Du General Gouraud	Av Bosquet	4	30
TS50251634	Av De La Bourdonnais	Pl Du General Gouraud	Pl De L'Ecole Militaire	4	30
TS50222434	Av De La Motte-Picquet	Bd De Grenelle	Pl Joffre	4	30
TS50222435	Pl Joffre	Av De La Motte-Picquet	Av De La Bourdonnais	4	30
TS50222437	Av De La Motte-Picquet	Av Bosquet	Bd De La Tour-Maubourg	4	30
TS50222438	Pl Joffre	Av De La Bourdonnais	Av Bosquet	4	30
TS50222439	Av De La Motte-Picquet	Bd De La Tour-Maubourg	R Fabert	4	30
TS50222441	R Fabert	R De Grenelle	R De Grenelle	4	30
TS50222497	Av De Villars	R D'Estrees	Bd Des Invalides	4	30
TS50222445	R De Grenelle	Pl Des Invalides	Bd Des Invalides	4	30
TS50222446	Bd Des Invalides	R De Varenne	Av De Tourville	4	30
TS50222447	Bd Des Invalides	R De Grenelle	R De Varenne	4	30
TS50251636	Pl Du General Gouraud	N:40 Av La Bourdonnais	N:47 Av La Bourdonnais	4	30
TS50222451	Bd Des Invalides	R D'Estrees	Av De Villars	4	30
TS50222453	Av De Tourville	Av Duquesne	Bd De La Tour Maubourg	4	30
TS50249554	Av De Saxe	Av De Segur	Pl De Breteuil	4	30
TS50222463	Bd De La Tour Maubourg	R De Grenelle	Qu D'Orsay	4	30
TS50222469	R Saint-Dominique	Av Bosquet	R Fabert	4	30
TS50222470	Av Bosquet	Av De Tourville	R Saint Dominique	4	30
TS50222489	Av Duquesne	Pl Joffre	Av De Lowendal	4	30
TS50254783	Av De Breteuil	Pl El Salvador	Pl Vauban	4	30
TS50222491	Av Duquesne	Av De Lowendal	Av De Breteuil	4	30
TS50222493	Av De Segur	Av De Saxe	Av De Suffren	4	30
TS50222502	R Saint-Dominique	R De Constantine	Bd Saint-Germain	4	30
TS50222504	Av Du Marechal Gallieni	R De L'Universite	R Saint-Dominique	4	30
TS50222505	Av Du Marechal Gallieni	Qu D'Orsay	R De L'Universite	4	30
TS50254779	Av De Segur	Pl Vauban	Av De Saxe	4	30
TS50222510	R De L'Universite	R Fabert	Pl Du Palais Bourbon	4	30
TS50249553	Pl De Breteuil	Pl De Breteuil	Pl De Breteuil	4	30

Voies communales					
N° de tronçon	Nom de voie	Début	Fin	Catégorie	Largeur du secteur affecté par le bruit (mètres)
TS50222518	R De L'Universite	R Fabert	Bd De La Tour Maubourg	4	30
TS50222598	Av De Suffren	Pl Joffre	Av De Lowendal	4	30
TS50222527	R Du Bac	Bd Saint-Germain	R De L'Universite	4	30
TS50222529	R Aristide Briand	R De L'Universite	Bd Saint Germain	4	30
TS50254778	Av De Villars	Pl Vauban	R D'Estrees	4	30
TS50254782	Pl Vauban	Av De Segur	Av De Tourville	5	10
TS50254781	Pl Vauban	Av De Villars	Av De Tourville	5	10
TS50222462	Bd De La Tour Maubourg	Av De La Motte Picquet	R De Grenelle	5	10
TS50249485	Av De Lowendal	Av De Tourville	Pl Cambronne	5	10
TS50222511	R De L'Universite	Pl Du Palais Bourbon	Bd Saint-Germain	5	10
TS50222461	Bd De La Tour Maubourg	Av De Tourville	Av De La Motte Picquet	5	10
TS50249555	Av De Breteuil	Pl De Breteuil	Pl El Salvador	5	10
TS50222626	Pl Vauban	Av De Tourville	Av De Tourville	5	10
TS50254784	Pl Jacques Rueff	Pl Jacques Rueff	Pl Jacques Rueff	5	10
TS50222501	R Saint-Dominique	R Fabert	R De Constantine	5	10
TS50251637	Av Joseph Bouvard	Pl Jacques Rueff	Pl Du General Gouraud	5	10
TS50222608	Av De Saxe	Pl De Fontenoy	Av De Segur	5	10
TS50222506	R De L'Universite	R Fabert	Pl Du Palais Bourbon	5	10
TS50255394	Av De Tourville	Pl Vauban_Av De Villars	Bd Des Invalides	5	10
TS50222603	Av Joseph Bouvard	Av De Suffren	Pl Jacques Rueff	5	10
TS50222597	Av De Suffren	Av De Segur	Av De Lowendal	5	10

8ème arrondissement

Voies communales					
N° de tronçon	Nom de voie	Début	Fin	Catégorie	Largeur du secteur affecté par le bruit (mètres)
TS50249520	Av Des Champs Elysees	Pl Charles De Gaulle	R Washington	2	250
TS50249534	Av Des Champs Elysees	Rpt Av Des Champs Elysees	Av De Marigny	2	250
TS50222843	Av Des Champs Elysees	R Washington	R La Boetie	2	250
TS50223034	R Royale	Pl De La Madeleine	Pl De La Concorde	2	250
TS50249531	Av Des Champs Elysees	R La Boetie	Rpt Av Des Champs Elysees	2	250
TS50255440	R De Miromesnil	Bd Malesherbes	R Du Faubourg Saint-Honore	3	100
TS50226922	Bd Des Batignolles	R De Constantinople	R De Rome	3	100
TS50255213	R Saint-Lazare	Pl Gabriel Peri	Pl Du Havre	3	100
TS50255025	R De La Pepiniere	Pl Saint-Augustin	Pl Gabriel Peri	3	100
TS50223240	Pont Alexandre Iii	Qu D'Orsay	Av Winston Churchill	3	100
TS50222881	Bd Haussmann	R De Courcelles	R De Miromesnil	3	100
TS50255013	R La Boetie	R De Courcelles	Pl Saint-Augustin	3	100
TS50255049	Av Du President Wilson	Av Marceau	Pl De L'Alma	3	100
TS50223023	Av Gabriel	Av Matignon	Pl De La Concorde	3	100
TS50223036	Pl De La Madeleine	Bd Malesherbes	R Royale	3	100
TS50255024	Bd Haussmann	R De Rome	Pl Saint-Augustin	3	100
TS50249626	Bd Malesherbes	Bd De Courcelles	Pl Du General Catroux	3	100
TS50249637	R De Vienne	R De Rome	Pl De L'Europe-Simone Veil	3	100
TS50255008	R De Saint-Petersbourg	Pl De Clichy	Pl De L'Europe-Simone Veil	3	100
TS50255005	Av Myron Herrick	R De Courcelles	R Du Faubourg Saint-Honore	3	100
TS50258779	Pl Saint-Augustin_Centrale	N:47 Bd Malesherbes	N:28 R De La Pepiniere	3	100
TS50249519	Av Marceau	Pl Charles De Gaulle	Av Pierre 1er De Serbie	3	100
TS50255004	R Du Faubourg Saint-Honore	Av Myron Herrick	R De Penthièvre	3	100
TS50223037	Bd Malesherbes	Bd De Courcelles	R De Laborde	3	100
TS50223040	Pl De La Madeleine	R Royale	Bd De La Madeleine	3	100
TS50255036	Pl De La Concorde	R Royale	Rpt Central Pl De La Concorde	3	100
TS50249619	Bd De Courcelles	Pl Des Ternes	R De Courcelles	3	100
TS50255396	R De Courcelles	Pl Du General Brocard	Bd Haussmann	3	100

Voies communales					
N° de tronçon	Nom de voie	Début	Fin	Catégorie	Largeur du secteur affecté par le bruit (mètres)
TS50226911	Qu Des Tuileries	Pl De La Concorde	Ple Leopold Sedar Senghorple L	3	100
TS50223018	Av Percier	Bd Haussmann	R La Boetie	3	100
TS50223016	Av Matignon	R De Penthièvre	R Du Faubourg Saint-Honore	3	100
TS50223013	R Saint-Honore	R Royale	R Des Pyramides	3	100
TS50249650	R De La Ville L'Eveque	Pl Des Saussaies	Bd Malesherbes	3	100
TS50249649	R Des Saussaies	R Du Faubourg Saint-Honore	Pl Des Saussaies	3	100
TS50223010	R Du Faubourg Saint-Honore	R De Penthièvre	R De Miromesnil	3	100
TS50255046	Pont De L'Alma	Qu Branly	Pl De L'Alma	3	100
TS50223451	R De Rome	Bd Des Batignolles	R De Vienne	3	100
TS50223452	R De Rome	R De Vienne	R De La Pepiniere	3	100
TS50255430	Bd Malesherbes	Pl Saint-Augustin	Pl De La Madeleine	3	100
TS50255415	Crs La Reine	Entree Tunnel	Sortie Tunnel	3	100
TS50255528	Av Pierre 1er De Serbie	Pl D'Iena	Av George V	3	100
TS50223453	R De Rome	R Du General Foy	R De Provence	3	100
TS50255425	Pl Des Saussaies	R Des Saussaies	R De La Ville L'Eveque	3	100
TS50255437	Av Delcasse	R La Boetie	R De Penthièvre	3	100
TS50249642	Bd Des Batignolles	R De Rome	Pl De Clichy	3	100
TS50249634	R De Constantinople	Bd De Courcelles	Pl De L'Europe-Simone Veil	3	100
TS50222989	R Francois 1er	R Quentin-Bauchart	R Quentin-Bauchart	3	100
TS50258780	Pl Saint-Augustin_Nord	R De Laborde	R De La Pepiniere	3	100
TS50255429	Av Des Champs Elysees	Av De Marigny	Av Dutuit	3	100
TS50255212	Pl Gabriel Peri	R De La Pepiniere	R Saint-Lazare	3	100
TS50249489	Av De Friedland	Pl Charles De Gaulle	Pl Maurice Couve De Murville	3	100
TS50226935	Av Du President Wilson	R De Galliera	Av Marceau	3	100
TS50255397	R De Courcelles	Pl Du Marechal Juin	Pl Du General Brocard	3	100
TS50222989	R Francois 1er	R Quentin-Bauchart	Crs La Reine	3	100
TS50255428	Av Des Champs Elysees	Av Dutuit	Pl De La Concorde	3	100
TS50255027	Av Des Champs Elysees	Pl De La Concorde	Rpt Central Pl De La Concorde	3	100
TS50255345	Crs Albert 1er_Voie Sud	Pl De L'Alma	Pl Du Canada	3	100
TS50249537	Rpt Av Champs Elysees	Rpt Av Champs Elysees	Rpt Av Champs Elysees	3	100
TS50249491	Bd Haussmann	Pl Maurice Couve De Murville	R De Courcelles	3	100
TS50249511	Av De Wagram	Pl Charles De Gaulle	Pl Des Ternes	3	100
TS50249618	Av Des Ternes	Pl Des Ternes	Av Niel	3	100

Voies communales					
N° de tronçon	Nom de voie	Début	Fin	Catégorie	Largeur du secteur affecté par le bruit (mètres)
TS50249521	Pl Charles De Gaulle	Pl Charles De Gaulle	Pl Charles De Gaulle	3	100
TS50254996	R La Boetie	Av Des Champs Elysees	R Du Faubourg Saint-Honore	3	100
TS50225398	R De Rome	R De Provence	Bd Haussmann	3	100
TS50255341	Crs Albert 1er_Voie Centrale	Sortie Tunnel Canada	Entree Tunnel Alma	3	100
TS50222874	R Du Faubourg Saint-Honore	R De La Neva	Av Hoche	3	100
TS50222879	R De Courcelles	Bd Haussmann	R De La Baume	3	100
TS50254997	R La Boetie	R De Courcelles	R Du Faubourg Saint-Honore	3	100
TS50222845	Av Marceau	Av Pierre 1er De Serbie	Av Du President Wilson	3	100
TS50255535	Crs La Reine	Pl De La Concorde	Tunnel	3	100
TS50255052	Pl De L'Alma	Pl De L'Alma	Pl De L'Alma	4	30
TS50226921	Voie Georges Pompidou	Pont De La Concorde	Crs De La Reine	4	30
TS50254995	Av Franklin Delano Roosevelt	R Du Faubourg Saint-Honore	R La Boetie	4	30
TS50255347	Pl De La Concorde	Crs La Reine	Pl De La Concorde_Sud	4	30
TS50227058	Pl Clemenceau	Av Winston Churchill	Av Des Champs Elysees	4	30
TS50225876	R Chauveau Lagarde	Pl De La Madeleine	Bd Malesherbes	4	30
TS50227057	Pl Clemenceau	Av Des Champs Elysees	Av Winston Churchill	4	30
TS50258789	Av Montaigne	Rpt Av Des Champs Elysees	Rpt Des Champs Elysees-Marcel	4	30
TS50225839	Av Winston Churchill	Crs La Reine	Pl Clemenceau	4	30
TS50225837	Av Montaigne	Rpt Des Champs Elysees-Marcel	R Francois 1er	4	30
TS50249492	R Du Faubourg Saint-Honore	Pl Maurice Couve De Murville	Av Myron Herrick	4	30
TS50249632	Pl De La Republique Dominicaine	Bd De Courcelles	R Georges Berger	4	30
TS50249532	Av Franklin Delano Roosevelt	R La Boetie	Rpt Av Des Champs Elysees	4	30
TS50249533	Av Matignon	R Du Faubourg Saint-Honore	Rpt Av Des Champs Elysees	4	30
TS50249620	R Du Faubourg Saint-Honore	R De La Neva	Pl Des Ternes	4	30
TS50249621	Pl Des Ternes	Pl Des Ternes	Pl Des Ternes	4	30
TS50249629	Bd De Courcelles	R De Courcelles	Pl De La Republique Dominicain	4	30
TS50249630	Bd De Courcelles	Pl De La Republique Dominicain	R De Constantinople	4	30
TS50249633	Pl De L'Europe-Simone Veil	Pl De L'Europe-Simone Veil	Pl De L'Europe-Simone Veil	4	30
TS50255400	Av De Messine	Pl De Narvik	R De Lisbonne	4	30
TS50223461	Pl De La Madeleine	Bd Malesherbes	R De Seze	4	30
TS50255399	Av De Messine	Bd Haussmann	Pl De Narvik	4	30
TS50255398	Av Hoche	Pl Charles De Gaulle	Pl Du General Brocard	4	30
TS50255395	Pl Du General Brocard	Pl Du General Brocard	Pl Du General Brocard	4	30

Voies communales					
N° de tronçon	Nom de voie	Début	Fin	Catégorie	Largeur du secteur affecté par le bruit (mètres)
TS50255386	PI Maurice Couve De Murville	PI Maurice Couve De Murville	PI Maurice Couve De Murville	4	30
TS50255346	Crs Albert 1er_Voie Nord	PI Du Canada	PI De L'Alma	4	30
TS50255344	Av Montaigne	R Du Boccador	Crs Albert 1er	4	30
TS50255033	PI De La Concorde_Sud	Pont De La Concorde	Rpt Central PI De La Concorde	4	30
TS50254800	R Francois 1er	PI Francois 1er	Av Montaigne	4	30
TS50254801	R Francois 1er	PI Du Canada	PI Francois 1er	4	30
TS50255034	Rpt Central PI De La Concorde	Rpt Central PI De La Concorde	Rpt Central PI De La Concorde	4	30
TS50254981	R Du Faubourg Saint-Honore	Av Hoche	PI Maurice Couve De Murville	4	30
TS50254982	Place Maurice Couve De Murville	PI Maurice Couve De Murville	PI Maurice Couve De Murville	4	30
TS50254985	PI Des Ternes	PI Des Ternespl Des Ternes	PI Des Ternes	4	30
TS50254989	PI Du General Catroux	PI Du General Catroux	PI Du General Catroux	4	30
TS50255009	PI De Clichy	PI De Clichy	PI De Clichy	4	30
TS50255014	Bd Haussmann	R De Miromesnil	PI Saint-Augustin	4	30
TS50255018	PI Saint-Augustin_Ouest	N:116 Bd Haussmann	N:47 Bd Malesherbes	4	30
TS50255019	PI Saint-Augustin_Sud	N:47 Bd Malesherbes	R La Boetie	4	30
TS50255022	PI Saint-Augustin_Nord-Est	PI Saint-Augustin_Nord	N:28 R De La Pepiniere	4	30
TS50223241	Pont De La Concorde	Qu D'Orsay	Qu Des Tuileries	4	30
TS50223239	Pont Des Invalides	Qu D'Orsay	Crs Albert 1er	4	30
TS50255023	PI Saint-Augustin_Est	N:114 Bd Haussmann	N:47 Bd Malesherbes	4	30
TS50258676	R De Prony	Av De Villiers	PI De La Republique Dominicain	4	30
TS50222868	R Pierre Charron	R Francois 1er	Av Des Champs Elysees	4	30
TS50222869	R Pierre Charron	PI D'Iena	R Francois 1er	4	30
TS50255030	PI De La Concorde	R Royale	Av Des Champs Elysees	4	30
TS50255031	PI De La Concorde	Av Des Champs Elysees	Crs La Reine	4	30
TS50255035	Rpt Central PI De La Concorde	Rpt Central PI De La Concorde	Rpt Central PI De La Concorde	4	30
TS50222990	Av Montaigne	R Francois 1er	R Du Boccador	4	30
TS50255037	Rpt Central PI De La Concorde	Rpt Central PI De La Concorde	Rpt Central PI De La Concorde	4	30
TS50255048	Av George V	Av Des Champs Elysees	PI De L'Alma	4	30
TS50223022	Av De Marigny	R Du Faubourg Saint-Honore	Av Des Champs Elysees	4	30
TS50221355	R De Presbourg	Av De La Grande Armee	Av Des Champs Elysees	5	10
TS50254799	PI Francois 1er	PI Francois 1er	PI Francois 1er	5	10
TS50249631	R Georges Berger	Bd Malesherbes	PI De La Republique Dominicain	5	10
TS50249535	Av Franklin Delano Roosevelt	PI Du Canada	Rpt Av Des Champs Elysees	5	10

Voies communales					
N° de tronçon	Nom de voie	Début	Fin	Catégorie	Largeur du secteur affecté par le bruit (mètres)
TS50255401	Pl De Narvik	Pl De Narvik	Pl De Narvik	5	10
TS50255041	Pl Du Canada	R Francois 1er	Pont Des Invalides	5	10
TS50221354	R De Tilsitt	Av De La Grande Armee	Av Des Champs Elysees	5	10

9ème arrondissement

Voies communales					
N° de tronçon	Nom de voie	Début	Fin	Catégorie	Largeur du secteur affecté par le bruit (mètres)
TS50225797	R Moncey	R De Clichy	R Blanche	3	100
TS50225798	R De Liege	R D'Amsterdam	R De Clichy	3	100
TS50223568	R Le Peletier	R De Chateaudun	R La Fayette	3	100
TS50249656	R De La Chaussee D'Antin	Pl D'Estienne D'Orves	R De Provence	3	100
TS50223560	R Du Faubourg Poissonniere	R De Paradis	R Des Petites Ecuries	3	100
TS50224426	R La Fayette	R Cadet	R De Chabrol	3	100
TS50255435	R Notre-Dame De Lorette	R Du Faubourg Montmartre	Pl Saint-Georges	3	100
TS50255433	R Notre-Dame De Lorette	Pl Saint-Georges	R Jean Baptiste Pigalle	3	100
TS50223573	R Marguerite De Rochechouart	R Lamartine	R De Maubeuge	3	100
TS50255432	R Saint-Georges	Pl Saint-Georges	R D'Aumale	3	100
TS50255424	Pl Du Havre	R D'Amsterdam	N:111 R Saint-Lazare	3	100
TS50223567	R Le Peletier	R La Fayette	Bd Haussmann	3	100
TS50254962	R Auber	R Des Mathurins	Pl De L'Opera	3	100
TS50255422	R Halevy	Pl De L'Opera	R Gluck	3	100
TS50249636	R De Londres	Pl D'Estienne D'Orves	Pl De L'Europe-Simone Veil	3	100
TS50225368	R Du Havre	Pl Du Havre	Bd Haussmann	3	100
TS50249639	Bd De Clichy	Pl De Clichy	R Caulaincourt	3	100
TS50249640	R De Clichy	R De Liege	Pl De Clichy	3	100
TS50225369	Bd Haussmann	R Du Havre	R De Rome	3	100
TS50255111	R Du Faubourg Montmartre	Pl Kossuth	R Lamartine	3	100
TS50255234	R De Clichy	Pl D'Estienne D'Orves	R De Liege	3	100
TS50255112	R Du Faubourg Montmartre	R La Fayette	Pl Kossuth	3	100
TS50225370	Bd Haussmann	R De La Chaussee D'Antin	R Du Havre	3	100
TS50249641	R D'Amsterdam	Pl De Clichy	R De Londres	3	100
TS50223463	R Tronchet	Bd Haussmann	Pl De La Madeleine	3	100
TS50224211	R La Fayette	R De La Chaussee D'Antin	R De Chateaudun	3	100
TS50225377	R Halevy	R Gluck	Bd Haussmann	3	100
TS50249646	R Pierre Fontaine	R Jean Baptiste Pigalle	Pl Blanche	3	100
TS50224425	R La Fayette	R De Chateaudun	R Cadet	3	100

Voies communales					
N° de tronçon	Nom de voie	Début	Fin	Catégorie	Largeur du secteur affecté par le bruit (mètres)
TS50225378	R Gluck	Bd Haussmann	R Halevy	3	100
TS50225387	R Auber	R Tronchet	R De Caumartin	3	100
TS50222306	Bd Barbes	R Christiani	Bd De Rochechouart	3	100
TS50222307	Bd De Magenta	Bd De La Chapelle	R De Maubeuge	3	100
TS50225404	R De Maubeuge	Bd De Magenta	R Lamartine	3	100
TS50255109	R De Maubeuge	R Lamartine	Pl Kossuth	3	100
TS50223176	R Du Faubourg Montmartre	R La Fayette	Bd Poissonniere	3	100
TS50225831	R Des Mathurins	Bd Malesherbes	R Tronchet	3	100
TS50225821	R De La Chaussee D'Antin	R De Provence	R La Fayette	3	100
TS50225452	R Blanche	R De Calais	R De La Tour Des Dames	3	100
TS50225818	R Blanche	R De La Tour Des Dames	Pl D'Estienne D'Orves	3	100
TS50225795	R La Bruyere	R Blanche	R Jean-Baptiste Pigalle	3	100
TS50223570	R De Chateaudun	R Taitbout	R Le Peletier	4	30
TS50223572	R Cadet	R La Fayette	R Lamartine	4	30
TS50223574	R Marguerite De Rochechouart	R De Maubeuge	R Condoret	4	30
TS50223835	R Laffitte	Bd Haussmann	R La Fayette	4	30
TS50223578	R De Dunkerque	R Marguerite De Rochechouart	R De Rocroy	4	30
TS50255237	Pl D'Estienne D'Orves	N:6 R Blanche	N:5 R De Clichy	4	30
TS50255110	Pl Kossuth	R De Maubeuge	N:14 R De Chateaudun	4	30
TS50254999	Pl De Clichy	Pl De Clichy	Pl De Clichy	4	30
TS50255002	Pl De Clichy	Pl De Clichy	Pl De Clichy	4	30
TS50249653	Pl D'Estienne D'Orves	N:6 R Blanche	N:5 R De Clichy	4	30
TS50255003	Pl De Clichy	Pl De Clichy	Pl De Clichy	4	30
TS50255284	Pl D'Estienne D'Orves	R Saint-Lazare	R De Chateaudun	4	30
TS50249659	Pl D'Estienne D'Orves	R De La Chaussee D'Antin	Entree Sq Estienne D'Orves	4	30
TS50249658	Pl D'Estienne D'Orves	Saint-Lazare	R De Londres	4	30
TS50255010	Pl De Clichy	Pl De Clichy	Pl De Clichy	4	30
TS50249655	R Saint-Lazare	Pl Du Havre	R De Chateaudun	4	30
TS50225470	R Lamartine	R De Maubeuge	R Du Faubourg Montmartre	4	30
TS50225465	R Saint-Lazare	R Notre-Dame De Lorette	Pl D'Estienne D'Orves	4	30
TS50225460	R Des Martyrs	R Clauzel	Bd De Clichy	4	30
TS50225457	Bd De Rochechouart	Bd De Clichy	Bd De Magenta	4	30
TS50249652	Pl D'Estienne D'Orves	N:6 R Blanche	N:5 R De Clichy	4	30

Voies communales					
N° de tronçon	Nom de voie	Début	Fin	Catégorie	Largeur du secteur affecté par le bruit (mètres)
TS50225456	Bd De Clichy	Pl Pigalle	Bd De Rochechouart	4	30
TS50225444	R Caulaincourt	Bd De Clichy	R Joseph De Maistre	4	30
TS50225409	R Marguerite De Rochechouart	R Condoret	R Condoret	4	30
TS50225393	R De La Chaussee D'Antin	Bd Haussmann	R Meyerbeer	4	30
TS50223454	R De Provence	R De Rome	R Du Havre	4	30
TS50249645	R Blanche	Pl Blanche	R De Calais	4	30
TS50249644	Bd De Clichy	R Caulaincourt	Pl Blanche	4	30
TS50223526	R D'Hauteville	R De Rocroy	R De Maubeuge	4	30
TS50255113	Pl Kossuth	R De Chateaudun	R De Maubeuge	4	30
TS50249654	R De Chateaudun	R Saint-Lazare	R Taitbout	4	30
TS50225464	R Flechier	R De Chateaudun	R Lamartine	4	30
TS50255434	Pl Saint-Georges	Pl Saint-Georges	Pl Saint-Georges	4	30
TS50223512	Bd De La Chapelle	Bd De Magenta	R Philippe De Girard	4	30
TS50249657	Pl D'Estienne D'Orves	N:6 R Blanche	N:5 R De Clichy	4	30
TS50223557	R De Paradis	R Du Faubourg Poissonniere	R D'Hauteville	4	30
TS50223558	R Du Faubourg Poissonniere	R La Fayette	R De Paradis	4	30
TS50223571	R De Chateaudun	R R Le Peletier	R La Fayette	4	30
TS50249647	Pl Blanche	N:86 Bd De Clichy	R Lepic	5	10
TS50255238	Pl Blanche	N:86 Bd De Clichy	R Lepic	5	10

10ème arrondissement

Voies communales					
N° de tronçon	Nom de voie	Début	Fin	Catégorie	Largeur du secteur affecté par le bruit (mètres)
TS50222312	Bd De Magenta	R Du Faubourg Saint-Denis	Bd De Strasbourg	3	100
TS50255274	R Louis Blanc	R Perdonnet	R Du Faubourg Saint-Denis	3	100
TS50222310	Bd De Magenta	R La Fayette	R De Chabrol	3	100
TS50222309	Bd De Magenta	R De Belzunce	R De Lafayette	3	100
TS50222308	Bd De Magenta	R De Maubeuge	R De Belzunce	3	100
TS50222464	R Du Faubourg Saint-Martin	R Du Chateau Landon	Pl De La Bataille De Stalingra	3	100
TS50222313	Bd De Magenta	Bd De Strasbourg	R Du Faubourg Saint-Martin	3	100
TS50222322	R Louis Blanc	R Du Faubourg Saint-Martin	Qu De Valmy	3	100
TS50223509	Pl De La Bataille De Stalingrad	R Du Faubourg Saint-Martin	R La Fayette	3	100
TS50223510	Bd De La Villette	R De Kabylie	R D'Aubervilliers	3	100
TS50223511	Bd De La Villette	R De Kabylie	Av De Flandre	3	100
TS50222455	R Du Faubourg Saint-Martin	Bd Saint-Martin	R Sibour	3	100
TS50255248	R Louis Blanc	R Philippe De Girard	R Perdonnet	3	100
TS50222537	Av Parmentier	R Du Faubourg Du Temple	R De La Fontaine Au Roi	3	100
TS50222523	Av Parmentier	Av Claude Vellefaux	R Du Faubourg Du Temple	3	100
TS50255115	Bd De Magenta	R De Lancry	Pl De La Republique	3	100
TS50254932	R Louis Blanc	Pl Du Colonel Fabien	Qu De Jemmapes	3	100
TS50224762	R La Fayette	R D'Abbeville	Bd De Magenta	3	100
TS50222331	R Du Faubourg Saint-Denis	Bd De Magenta	R La Fayette	3	100
TS50222328	R Du Chateau Landon	R Du Faubourg Saint-Martin	R La Fayette	3	100
TS50222332	R Du Faubourg Saint-Denis	R La Fayette	Bd De La Chapelle	3	100
TS50222336	R La Fayette	Bd De Magenta	R Du Faubourg Saint-Denis	3	100
TS50222338	R La Fayette	R Du Chateau Landon	R Du Faubourg Saint-Martin	3	100
TS50254931	R De La Grange Aux Belles	Qu De Jemmapes	Pl Du Colonel Fabien	3	100
TS50255431	Bd De Magenta	R De Chabrol	R Du Faubourg Saint-Denis	3	100
TS50254930	Av Claude Vellefaux	Pl Du Colonel Fabien	Av Parmentier	3	100
TS50254927	Bd De La Villette	R La Fayette	Pl Du Colonel Fabien	3	100
TS50224446	R La Fayette	R De Chabrol	R D'Abbeville	3	100
TS50222339	R La Fayette	R Du Faubourg Saint-Martin	Bd De La Villette	3	100

Voies communales					
N° de tronçon	Nom de voie	Début	Fin	Catégorie	Largeur du secteur affecté par le bruit (mètres)
TS50222317	R Louis Blanc	R Du Faubourg Saint-Martin	R Philippe De Girard	3	100
TS50223171	Bd De Strasbourg	Bd De Magenta	R Du Chateau D'Eau	3	100
TS50222314	Bd De Magenta	R Du Faubourg Saint-Martin	R De Lancry	3	100
TS50225327	R D'Hauteville	R La Fayette	R De Rocroy	4	30
TS50222483	R Du Faubourg Du Temple	Av Parmentier	R De La Fontaine Au Roi	4	30
TS50222337	R La Fayette	R Du Faubourg Saint-Denis	R Du Chateau Landon	4	30
TS50223563	R De Paradis	R D'Hauteville	R Du Faubourg Saint-Denis	4	30
TS50222515	R De Lancry	Pl Jacques Bonsergent	Pont De La Grange Aux Belles	4	30
TS50222342	R De Saint-Quentin	R La Fayette	R De Valenciennes	4	30
TS50222343	R De Dunkerque	Bd De Magenta	R De Compiègne	4	30
TS50222490	Qu De Jemmapes	R De La Grange Aux Belles	R Louis Blanc	4	30
TS50222647	R La Fayette	Bd De La Villette	Av Jean Jaures	4	30
TS50254926	Pl Du Colonel Fabien	Pl Du Colonel Fabien	Pl Du Colonel Fabien	4	30
TS50222345	R De Dunkerque	R De Saint-Quentin	R Du Faubourg Saint-Denis	4	30
TS50222348	R De Dunkerque Pl Napoleon Iii	Bd De Denain	R De Saint-Quentin	4	30
TS50222341	R De Saint-Quentin	R De Valenciennes	Bd De Magenta	4	30
TS50222340	R De Saint-Quentin	R De Dunkerque	R La Fayette	4	30
TS50225411	R De Rocroy	Bd De Magenta	R De Maubeuge	4	30
TS50222275	Pl De La Chapelle	R Marx Dormoy	Bd De La Chapelle	4	30
TS50222448	R Du 8 Mai 1945	R Du Faubourg Saint-Denis	Bd De Strasbourg	4	30
TS50222327	R Du Chateau Landon	R La Fayette	R Louis Blanc	4	30
TS50222456	R Du Faubourg Saint-Martin	R Sibour	R Du 8 Mai 1945	4	30
TS50222458	R Du Faubourg Saint-Martin	R Du 8 Mai 1945	R Du Chateau Landon	4	30
TS50254929	Bd De La Villette	Pl Du Colonel Fabien	R De Belleville	4	30
TS50222346	R De Dunkerque Pl Napoleon Iii	R De Compiègne	Bd De Denain	4	30
TS50223564	R De La Fidelite	R Du Faubourg Saint-Denis	Bd De Magenta	4	30
TS50222484	R Du Faubourg Du Temple	Bd De La Villette	Av Parmentier	4	30
TS50222495	Qu De Jemmapes	R Du Faubourg Du Temple	R De La Grange Aux Belles	4	30
TS50222512	R Des Ecluses Saint-Martin	Qu De Jemmapes	R Boy-Zelensky	4	30
TS50222478	Qu De Valmy	R La Fayette	R Lucien Sampaix	4	30
TS50223513	Bd De La Chapelle	R Philippe De Girard	Bd De La Villette	4	30
TS50222507	R Du 8 Mai 1945	R Du Faubourg Saint-Martin	Bd De Strasbourg	4	30
TS50222481	R Du Faubourg Du Temple	Qu De Valmy	Qu De Jemmapes	4	30

Voies communales					
N° de tronçon	Nom de voie	Début	Fin	Catégorie	Largeur du secteur affecté par le bruit (mètres)
TS50222509	R Du 8 Mai 1945	R Du Faubourg Saint-Denis	Bd De Strasbourg	5	10
TS50222508	R Du 8 Mai 1945	Bd De Strasbourg Parking	Bd De Strasbourg	5	10
TS50222498	Qu De Jemmapes	R Louis Blanc	Bd De La Villette	5	10
TS50222479	Qu De Valmy	R Lucien Sampaix	R Du Faubourg Du Temple	5	10
TS50227124	Bd De Strasbourg	Bd De Magenta	R Du 8 Mai 1945	5	10
TS50222321	R Louis Blanc	Qu De Jemmapes	Qu De Valmy	5	10
TS50222516	Pont De La Grange Aux Belles	R De Lancry	R De La Grange Aux Belles	5	10
TS50222514	Pl Jacques Bonsergent	Bd De Magenta	R De Lancry	5	10

11ème arrondissement

Voies communales					
N° de tronçon	Nom de voie	Début	Fin	Catégorie	Largeur du secteur affecté par le bruit (mètres)
TS50222749	R De La Roquette	Av Ledru-Rollin	R Du Commandant Lamy	3	100
TS50222540	Av De La Republique	R Saint-Maur	Bd De Menilmontant	3	100
TS50255119	Av De La Republique	Pl De La Republique	Bd Richard Lenoir	3	100
TS50255736	Bd Voltaire	Bd Richard Lenoir	Pl Leon Blum	3	100
TS50222602	R De Menilmontant	Bd De Menilmontant	R Sorbier	3	100
TS50255134	R Du Faubourg Saint-Antoine	R De La Roquette	R De Charonne	3	100
TS50255739	R De La Roquette	Pl Leon Blum	R Servan	3	100
TS50255120	Bd Voltaire	Pl De La Republique	Bd Richard Lenoir	3	100
TS50222780	Av Ledru-Rollin	Av Daumesnil	R Du Faubourg Saint-Antoine	3	100
TS50222601	R Oberkampf	Av De La Republique	Bd De Menilmontant	3	100
TS50222789	R Du Faubourg Saint-Antoine	R De Charonne	Av Ledru-Rollin	3	100
TS50255128	Pl De La Republique	Av De La Republique	Bd De Magenta	3	100
TS50255150	Crs De Vincennes	Bd De Charonne	Rpt Crs De Vincennes	3	100
TS50255133	R De La Roquette	R Du Commandant Lamy	Pl De La Bastille	3	100
TS50255145	Pl De La Bastille	Pl De La Bastille	Pl De La Bastille	3	100
TS50255146	Pl De La Bastille	Pl De La Bastille	Pl De La Bastille	3	100
TS50222524	Av Parmentier	R De La Fontaine Au Roi	Av De La Republique	3	100
TS50222758	R D'Avron	Bd De Charonne	R Des Pyrenees	3	100
TS50222757	R De Montreuil	Bd De Charonne	R Faidherbe	3	100
TS50255737	Av Parmentier	Av De La Republique	Pl Leon Blum	3	100
TS50222754	R Faidherbe	R De Charonne	R Du Faubourg Saint-Antoine	3	100
TS50222599	R Oberkampf	Bd Voltaire	Av De La Republique	3	100
TS50249529	Crs De Vincennes	Pl De La Nation	Bd De Charonne	3	100
TS50255147	Pl De La Bastille	Pl De La Bastille	Pl De La Bastille	3	100
TS50222751	Av Ledru-Rollin	Pl De La Nation	R Du Faubourg Saint-Antoine	3	100
TS50249526	R Du Faubourg Saint-Antoine	R De Reuilly	Pl De La Nation	3	100
TS50249525	Bd Voltaire	R Leon Frot	Pl De La Nation	3	100
TS50222475	Bd Voltaire	R De Charonne	R Leon Frot	3	100

Voies communales					
N° de tronçon	Nom de voie	Début	Fin	Catégorie	Largeur du secteur affecté par le bruit (mètres)
TS50249523	Pl De La Nation	Pl De La Nation	Pl De La Nation	3	100
TS50255740	R De La Roquette	Pl Leon Blum	Av Ledru-Rollin	4	30
TS50222797	R Crozatier	R Du Faubourg Saint-Antoine	Bd Diderot	4	30
TS50222787	R Du Faubourg Saint-Antoine	Av Ledru-Rollin	R De Reuilly	4	30
TS50227121	R De La Roquette	R Servan	R Merlin	4	30
TS50255738	Pl Leon Blum	Pl Leon Blum	Pl Leon Blum	4	30
TS50222764	Bd De Charonne	Bd De Menilmontant	R D'Avron	4	30
TS50222755	R De Reuilly	R Du Faubourg Saint-Antoine	Bd Diderot	4	30
TS50249524	Av Philippe-Auguste	Bd De Charonne	Pl De La Nation	4	30
TS50222748	R De Charonne	R Keller	Av Ledru-Rollin	4	30
TS50222742	R De Bagnolet	R Des Orteaux	Bd De Charonne	4	30
TS50222741	R De Charonne	Av Ledru-Rollin	Bd De Charonne	4	30
TS50222958	Bd Richard Lenoir	Av De La Republique	Bd Voltaire	4	30
TS50222740	R De Charonne	R Du Faubourg Saint-Antoine	R Keller	4	30
TS50227122	R De La Roquette	R Merlin	Bd De Menilmontant	4	30
TS50222963	Bd Jules Ferry	R Du Faubourg Du Temple	Av De La Republique	4	30
TS50255132	Bd Richard Lenoir	Bd Voltaire	Pl De La Bastille	4	30
TS50249436	Bd De Picpus	Crs De Vincennes	Rpt Sq Courteline	4	30
TS50240496	Pl Leon Blum	R De La Roquette	Bd Voltaire	4	30
TS50222590	R De La Fontaine Au Roi	R Saint-Maur	Bd De Belleville	4	30
TS50222587	R De La Fontaine Au Roi	Av Parmentier	R Saint-Maur	4	30
TS50222585	R De La Fontaine Au Roi	R Du Faubourg Du Temple	Av Parmentier	4	30
TS50222565	Bd De Menilmontant	Pl Auguste Metivier	R De La Roquette	4	30
TS50222562	Bd De Menilmontant	R De La Roquette	Bd De Charonne	4	30
TS50222560	Bd De Menilmontant	R De Menilmontant	Pl Auguste Metivier	4	30
TS50222557	Bd De La Villette	R De La Fontaine Au Roi	R De Menilmontant	4	30
TS50222556	Bd De La Villette	R De Belleville	R De La Fontaine Au Roi	4	30
TS50222539	Av De La Republique	Bd Richard Lenoir	R Saint-Maur	4	30
TS50222477	Bd Voltaire	Pl Leon Blum	R De Charonne	4	30
TS50222482	R Du Faubourg Du Temple	Qu De Jemmapes	R De La Fontaine Au Roi	4	30
TS50222765	Bd De Charonne	R D'Avron	Crs De Vincennes	5	10
TS50249530	Av De Taillebourg	Pl De La Nation	Bd De Charonne	5	10

12ème arrondissement

Voies communales					
N° de tronçon	Nom de voie	Début	Fin	Catégorie	Largeur du secteur affecté par le bruit (mètres)
TS50225899	Bd Peripherique	Rte De Reuilly	Av De Gravelle	1	300
TS50225893	Bd Peripherique	200m Avant Av Daumesnil	250m Ap Av De La Porte De Vinc	1	300
TS50225898	Bd Peripherique	Rte De La Croix Rouge	Rte De Ceinture Du Lac Daumesn	1	300
TS50225903	_Bd Peripherique	R Escoffier	La Seine	1	300
TS50225902	Bd Peripherique	Av De La Porte De Charenton	R Du General De Langle De Cary	1	300
TS50255452	Bd Peripherique	200m Nord Avant Av Daumesnil	Av Daumesnil	1	300
TS50240412	Qu De Bercy	Bd De Bercy	R Villiot	2	250
TS50240414	Qu De La Rapee	200m Avant Pont Charles De Gau	Tunnel Van Gogh	2	250
TS50240411	Qu De Bercy	200m Avant Bd De Bercy	200m Avant Bd De Bercy	2	250
TS50240410	Qu De Bercy	200m Avant Pont De Tolbiac	200m Avant Pont De Bercy	2	250
TS50240418	Qu De La Rapee	Voi Mazas Qu De La Rapee	Tunnel Van Gogh	2	250
TS50240413	Qu De La Rapee	Qu De Bercy	Bretelle Qu De La Rapee	2	250
TS50240409	Qu De Bercy	200m Avant Av Des Terroirs De	200m Avant Pont De Tolbiac	2	250
TS50223369	Qu De La Rapee	Pont Morland	Pont D'Austerlitz	3	100
TS50227068	Av De Gravelle	Limite 94	Rte Du Pesage	3	100
TS50227067	Av De Gravelle	Rte Dom Perignon	Av De Saint Maurice	3	100
TS50227066	Av De Gravelle	Av De La Porte De Charenton	Rte Dom Perignon	3	100
TS50255153	Av Du Docteur Arnold Netter	Crs De Vincennes	Av De Saint-Mande	3	100
TS50255552	Rte De La Pyramide	Rpt De La Pyramide Centre	Rpt De La Pyramide Sud	3	100
TS50180901	Route sans nom ou bretelle	Av Des Canadiens	A4	3	100
TS50180902	Route sans nom ou bretelle	A4	Av Des Canadiens	3	100
TS50255540	Rpt De La Pyramide Nord	Rpt De La Pyramide Nord	Rpt De La Pyramide Nord	3	100
TS50190006	Av De Gravelle	Limite Du Departement	D38	3	100
TS50255539	Rte De La Pyramide	Rpt De La Pyramide Nord	Rpt De La Pyramide Centre	3	100
TS50255242	R De Lyon	Pl De La Bastille	Av Daumesnil	3	100
TS50255160	Bretelle et Route sans nom ou bretelle	250m Av Av De La Porte De Vincennes	Rpt Av Porte De Vincenne_2	3	100
TS50255159	Route sans nom ou bretelle	Rpt Av De La Porte Vincennes 2	250m Ap Av De La Porte De Vincennes	3	100
TS50255156	Bd Soult	Rpt Av Porte De Vincennes	R De Montempoivre	3	100

Voies communales					
N° de tronçon	Nom de voie	Début	Fin	Catégorie	Largeur du secteur affecté par le bruit (mètres)
TS50222779	Av Ledru-Rollin	Qu De La Rapee	Av Daumesnil	3	100
TS50222781	Bd Diderot	R De Reuilly	R Pierre Bourdan	3	100
TS50222794	Bd Diderot	Qu De La Rapee	R Traversiere	3	100
TS50222795	Bd Diderot	R De Lyon	R Abel	3	100
TS50222796	Bd Diderot	R Abel	R Jean Bouton	3	100
TS50249527	Bd Diderot	R De Picpus	Pl De La Nation	3	100
TS50222803	R De Lyon	Av Daumesnil	Av Ledru-Rollin	3	100
TS50222815	Bd Diderot	R Traversiere	R De Bercy	3	100
TS50222816	Bd Diderot	R De Bercy	R De Lyon	3	100
TS50222817	Bd Diderot	Av Daumesnil	R De Reuilly	3	100
TS50222833	Av Du Docteur Arnold Netter	Av De Saint-Mande	R Du Sahel	3	100
TS50222834	Av Du Docteur Arnold Netter	R Du Sahel	Av Daumesnil	3	100
TS50222858	Bd Poniatowski	R De Charenton	Qu De Bercy	3	100
TS50222915	R De Charenton	Av Daumesnil	Bd De Reuilly	3	100
TS50222916	R De Charenton	R Taine	Bd De Reuilly	3	100
TS50222931	R Proudhon	Pl Lachambeaudie	R Coriolis	3	100
TS50222932	R Proudhon	R Coriolis	R De Charenton	3	100
TS50254920	Bd Poniatowski	Pte Doree	R De Charenton	3	100
TS50223371	Qu De La Rapee	Pont D'Austerlitz	R Traversiere	3	100
TS50223477	Qu De Bercy et Route sans nom ou bretelle	200m Ap Av Des Terroirs De Fra	200m Apres Bd Poniatowski	3	100
TS50223482	R Robert Etlin	Bd Poniatowski	Qu De Bercy	3	100
TS50249549	Av Du Tremblay	Car De Beaute	Limite Du Departement	3	100
TS50249527	Bd Diderot	R De Picpus	Pl De La Nation	3	100
TS50240421	Bd Soult	Rue Rottembourg	Rue Amiral Ronciere Le Noury	3	100
TS50225912	R Du General De Langle De Cary	Bretelle Sortie Peripherique	Bretelle Vers Robert Etlin	3	100
TS50225920	Bretelle et Route sans nom ou bretelle	Bd Peripherique	R Robert Etlin	3	100
TS50227108	Av De Nogent	Av De Fontenay	Av Georges Clemenceau	3	100
TS50227101	Av De Nogent	Vla D'Idalie	Av De La Pepiniere	3	100
TS50227085	Av De Saint-Maurice	Rte Du Parc	Av De Gravelle	3	100
TS50223481	R Robert Etlin	Bd Poniatowski	Qu De Bercy	4	30
TS50254858	Bd De Bercy	R Du Charolais	R De Charenton	4	30
TS50254912	Pl Felix Eboue	Pl Felix Eboue	Pl Felix Eboue	4	30

Voies communales					
N° de tronçon	Nom de voie	Début	Fin	Catégorie	Largeur du secteur affecté par le bruit (mètres)
TS50254913	Bd De Reuilly	Pl Felix Eboue	Rpt Bd De Picpus	4	30
TS50254914	Av Daumesnil	Pl Felix Eboue	Av Du General Michel Bizot	4	30
TS50254915	R De Reuilly	Bd Diderot	Pl Felix Eboue	4	30
TS50254916	Av Daumesnil	R Elisa Lemonnier	Pl Felix Eboue	4	30
TS50254918	Av Daumesnil	Pl Edouard Renard	Bd De La Guyane	4	30
TS50254919	Pl Edouard Renard	Pl Edouard Renard	Pl Edouard Renard	4	30
TS50227107	Av De Nogent	Av De La Pepiniere	Av De Fontenay	4	30
TS50225914	Bretelle	R Du General De Langle De Cary	R Robert Etlin	4	30
TS50240405	Bd Diderot	R Pierre Bourdan	R De Picpus	4	30
TS50249546	Av Du Tremblay	Rte Du Champ De Manoeuvres	Car De Beaute	4	30
TS50227083	Av De Saint-Maurice	Av Daumesnil	Rte De Ceinture Du Lac Daumesnil	4	30
TS50225913	R Du General De Langle De Cary	Bretelle Vers Robert Etlin	Bd Poniatowski	4	30
TS50254921	Bd Soult	Rue Amiral Ronciere Le Noury	Pte Doree	4	30
TS50249550	Car De Beaute	Car De Beaute	Car De Beaute	4	30
TS50254922	Av Daumesnil	Av Du General Michel Bizot	Pte Doree	4	30
TS50254923	Porte Doree	Bd Poniatowski	Bd Soult	4	30
TS50254924	Bd De Bercy	Pl Du Bataillon Du Pacifique	R Corbineau	4	30
TS50223384	R Traversiere	Qu De La Rapee	Bd Diderot	4	30
TS50240406	Bd Diderot	R Jean Bouton	Av Daumesnil	4	30
TS50255250	R De Picpus	Av De Saint-Mande	Rpt Bd De Picpus	4	30
TS50225911	R Du General De Langle De Cary	R Escoffier	Bretelle	4	30
TS50225910	R Escoffier	Qu De Bercy	R Du General De Langle De Cary	4	30
TS50227089	Av Daumesnil	Rte De Ceinture Du Lac Daumesn	Av De Saint-Maurice	4	30
TS50223411	Qu De Bercy	200m Avant Bd De Bercy	Bd De Bercy	4	30
TS50225907	Route sans nom ou bretelle	Qu De Bercy	Bretelle A4	4	30
TS50222935	R Joseph Kessel	R De Pommard	Pont De Tolbiac	4	30
TS50222934	Av Des Terroirs De France	R Baron Le Roy	Qu De Bercy	4	30
TS50222933	R Baron Le Roy	Pl Lachambeaudie	Av Des Terroirs De France	4	30
TS50222930	Pl Lachambeaudie	R Proudhon	R De Bercy	4	30
TS50222929	R Joseph Kessel	R De Pommard	R De Bercy	4	30
TS9400732	Av Foch, Rte De La Tourelle, Av Des Mini	Carrefour Avec L'Avenue Gambetta	Carrefour Avec L'Avenue Carnot	4	30
TS50255249	Bd De Bercy	R Corbineau	R Du Charolais	4	30

Voies communales					
N° de tronçon	Nom de voie	Début	Fin	Catégorie	Largeur du secteur affecté par le bruit (mètres)
TS50222926	Bd De Bercy	Qu De Bercy	R De Bercy	4	30
TS50227069	Av De Gravelle	Rte Du Pesage	Av Des Canadiens	4	30
TS50223399	Qu De La Rapee	230 Avant Pont Charles De Gaul	Pont Charles De Gaulle	4	30
TS50254925	Pl Du Bataillon Du Pacifique	N:8 Bd De Bercy	N:38 Bd De Bercy	4	30
TS50222921	R De Charenton	Bd Poniatowski	Limite De Paris	4	30
TS50222920	R De Charenton	Av Du General Michel Bi	Bd Poniatowski	4	30
TS50222918	R Taine	Bd De Reuilly	R De Charenton	4	30
TS50222917	R De Charenton	R Taine	Av Du General Michel Bizot	4	30
TS50222913	Av Daumesnil	Bd De La Guyane	Rte De Ceinture Du Lac Daumesn	4	30
TS50249437	Av De Saint-Mande	Rpt Sq Courteline	Av Du Docteur Arnold Netter	4	30
TS50255542	Av Des Minimes	Av Carnot	Esp Saint-Louis	4	30
TS50222906	Av Courteline	Limite De Paris	Bd De La Guyane	4	30
TS50222951	Bd De La Bastille	R De Lyon	Qu De La Rapee	4	30
TS50222904	Av De Saint-Mande	Av Du Docteur Arnold Netter	Bd Soult	4	30
TS50222902	Av Courteline	Bd Soult	Bd De La Guyane	4	30
TS50225901	Bretelle et Route sans nom ou bretelle	Bd Peripherique	Av De Gravelle	4	30
TS50225900	Bretelle et Route sans nom ou bretelle	Rte Des Fortifications	140m Avant La Viaduc	4	30
TS50255551	Rpt De La Pyramide Centre	Rpt De La Pyramide Centre	Rpt De La Pyramide Centre	4	30
TS50225897	Route sans nom ou bretelle	230m Avant Av Daumesnil	Av Daumesnil	4	30
TS50225896	Route sans nom ou bretelle	Av Daumesnil	230m Apres Av Daumesnil	4	30
TS50255550	Av Des Minimes	Crs Des Marechaux	Esp Saint-Louis	4	30
TS50222835	Av Du General Michel Bizot	Av Daumesnil	R De Charenton	4	30
TS50222831	Bd De Reuilly	R De Charenton	Pl Felix Eboue	4	30
TS50255556	Rte De La Pyramide	Rpt De La Pyramide Sud	Av Des Canadiens	4	30
TS50222812	R Abel	Av Daumesnil	Bd Diderot	4	30
TS50222811	Tunnel Van Gogh	Pl Louis Armand	Sortie Tunnel	4	30
TS50227084	Av De Saint-Maurice	Rte De Ceinture Du Lac Daumesnil	Rte Du Parc	4	30
TS50255545	Esp Saint-Louis	Av Des Minimes	Crs Des Marechaux	4	30
TS50255543	Av Daumesnil	Av De Saint-Maurice	Av Des Minimes	4	30
TS50222801	Av Daumesnil	R De Lyon	Av Ledru-Rollin	4	30
TS50227103	Av Du Tremblay	Av De Nogent	Rte Du Champ De Manoeuvres	4	30
TS50240422	Bd Soult	Rue Montempoivre	Rue Rottembourg	4	30

Voies communales					
N° de tronçon	Nom de voie	Début	Fin	Catégorie	Largeur du secteur affecté par le bruit (mètres)
TS50249434	Rpt Sq Courteline	Rpt Sq Courteline	Rpt Sq Courteline	4	30
TS50227078	Rte De La Pyramide	Av Des Minimés	Rte Du Champ De Manoeuvres	4	30
TS50223469	Qu De Bercy	200m Avant R Joseph Kessel	R Joseph Kessel	4	30
TS50222784	Av Daumesnil	Bd Diderot	R De Charenton	4	30
TS50222783	R De Lyon	Av Ledru-Rollin	Bd Diderot	4	30
TS50222782	Av Daumesnil	Av Ledru-Rollin	Bd Diderot	4	30
TS50223470	Qu De Bercy	R Joseph Kessel	200m Apres R Joseph Kessel	4	30
TS50223474	Qu De Bercy	200m Apres R Joseph Kessel	Av Des Terroirs De France	4	30
TS50223478	Qu De Bercy et Route sans nom ou bretelle	200m Apres Bd Poniatowski	Vers A4	4	30
TS50249438	Bd De Picpus	Rpt Sq Courteline	Rpt Bd De Picpus	4	30
TS50225915	Route sans nom ou bretelle	R Robert Etlin	Qu De Bercy	4	30
TS50223480	Route sans nom ou bretelle	Qu De Bercy	Bretelle A4	4	30
TS50255537	Rte De La Pyramide	Esp Saint-Louis	Rpt De La Pyramide Nord	4	30
TS50223410	Qu De Bercy	Bd De Bercy	200m Apres Bd De Bercy	5	10
TS50223385	Qu De La Rapee	R Traversiere	Tunnel Van Gogh	5	10
TS9400613	D214	120 Rue Maréchal Leclerc	Pont De L'A 4	5	10
TS50223400	Qu De La Rapee	Pont Charles De Gaulle	230m Ap Pont Charles De Gaulle	5	10
TS50227076	Rte De La Tourelle	Rte Du Pesage	Rte De La Ferme	5	10
TS9400715	D280b	Carrefour Avec L'Avenue Des Minimés	Carrefour Avec L'Av. Du Gal De Gaulle	5	10
TS50223471	Qu De Bercy	200m Avant Av Des Terroirs De	Av Des Terroirs De France	5	10
TS50255557	Rte De La Ferme	Rte Du Fort De Gravelle	Rpt De La Pyramide Sud	5	10
TS50227088	Rte Du Parc	Av De Saint-Maurice	Av De Gravelle	5	10
TS50255555	Rte De La Ferme	Rpt De La Pyramide Sud	Car De Beaute	5	10
TS50222924	R De Bercy	Entre Parking	Bd De Bercy	5	10
TS50222923	R De Bercy	Tunnel Van Gogh	R Villiot	5	10
TS50222922	R De Bercy	Bd Diderot	Tunnel Van Gogh	5	10
TS50222908	Bd De La Guyane	Av Courteline	Av Daumesnil	5	10
TS50255554	Rpt De La Pyramide Sud	Rpt De La Pyramide Sud	Rpt De La Pyramide Sud	5	10
TS50240415	Qu De La Rapee	Voi Mazas	Pont Charles De Gaulle	5	10
TS50255549	Crs Des Marechaux	Av De Nogent	Crs Des Marechaux	5	10
TS50249435	Av De Saint-Mande	R De Picpus	Rpt Sq Courteline	5	10
TS50255538	Rte Du Champ De Manoeuvres	Rte De La Pyramide	Av Du Tremblay	5	10

Voies communales					
N° de tronçon	Nom de voie	Début	Fin	Catégorie	Largeur du secteur affecté par le bruit (mètres)
TS50249528	R Fabre D'Eglantine	Pl De La Nation	Av De Saint-Mande	5	10
TS50227109	Av De La Pepiniere	R Felix-Fauve	Av De Nogent	5	10
TS50255176	Rpt Bd De Picpus	Rpt Bd De Picpus	Rpt Bd De Picpus	5	10
TS50222925	R De Bercy	Entrre Parking	R Villiot	5	10
TS50255418	Pl Du Bataillon Du Pacifique	N:8 Bd De Bercy	R De Bercy	5	10
TS50227075	Rte De La Ferme	Rte De La Tourelle	Rte Du Fort De Gravelle	5	10
TS50227072	Rte Du Pesage	Rte De La Tourelle	Rte De La Tourelle	5	10
TS50223472	Qu De Bercy	200m Avant Av Des Terroirs De	Av Des Terroirs De France	5	10
TS50255402	Av Daumesnil	R De Charenton	R Elisa Lemonnier	5	10
TS50223412	Qu De Bercy	Bd De Bercy	200m Apres Bd De Bercy	5	10
TS50255264	Bd De Bercy	R De Bercy	Pl Du Bataillon Du Pacifique	5	10
TS50255362	Pl Du Cardinal Lavigerie	R Claude Decaen	Rte Des Fortifications	5	10
TS50223409	Qu De Bercy	200m Avant Bd De Bercy	Bd De Bercy	5	10

Voies départementales (gestion : Conseil Départemental du Val de Marne)					
N° de tronçon	Nom de voie	Début	Fin	Catégorie	Largeur du secteur affecté par le bruit (mètres)
TS50180820	D158	Av De Gravelle	R De La Republique	2	250
TS9400609	D214	Carrefour Ac La Passerelle De St Maurice	120 Rue Maréchal Leclerc	3	100
TS50179597	D120	Av Du Gal De Gaulle	Limte Du Département	3	100
TS50182151	D86	Limite Du Bois De Vincennes	R Chapsal	3	100
TS50255492	D4	Carrefour Avec L'A4	Place Uranie	3	100
TS50255454	Bretelle A4	A4	Bd Peripherique	3	100
TS50249547	D86 et D86_8	D120	Car De Beaute	3	100
TS50225919	Bretelle A4	A4	Bd Peripherique	3	100
TS50227094	D237 et D237_2	Av Gambetta	Carrefour Avec L'Avenue Carnot	4	30
TS50227095	Av Foch, Rte De La Tourelle, Av Des Mini et D237	Carrefour Avec L'Avenue Gambetta	Carrefour Avec L'Avenue Carnot	4	30
TS50179600	D120	Limte Du Département	Grande Rue Charles De Gaulle	4	30
TS9400613	D214	120 Rue Maréchal Leclerc	Pont De L'A 4	5	10
TS9400715	D280b	Carrefour Avec L'Avenue Des Minimés	Carrefour Avec L'Av. Du Gal De Gaulle	5	10

Voies nationales (DIRIF)					
N° de tronçon	Nom de voie	Début	Fin	Catégorie	Largeur du secteur affecté par le bruit (mètres)
TS9400941	A4	Limite Créteil/Choisy	Limite Du Département	1	300
TS50227070	A4	Limite Du Departement	Acces Bretelle	1	300
TS50227071	A4	Acces Bretelle A86	Fin Bretelle A86	1	300
TS50225908	Bretelle A4	Bd Peripherique	A4	2	250
TS50255454	Bretelle A4	A4	Bd Peripherique	3	100
TS50225904	Bretelle A4	Bd Peripherique	Tunnel A4	3	100
TS50225905	Bretelle A4	Bretelle	Bd Peripherique	3	100
TS50225906	Bretelle A4	A4	Bretelle	3	100
TS50225909	Bretelle A4 et Route sans nom ou bretelle	Bd Peripherique	R Du General De Langle De Cary	3	100
TS50225919	Bretelle A4	A4	Bd Peripherique	3	100

13ème arrondissement

Voies communales					
N° de tronçon	Nom de voie	Début	Fin	Catégorie	Largeur du secteur affecté par le bruit (mètres)
TS50222663	Bd Peripherique	30m Av De La Porte De Choisy	A6b	1	300
TS50222662	Bd Peripherique	Bretelle Ivry-Sur-Seine	280m Av Av De La Porte D'Ivry	1	300
TS50222666	Bd Peripherique	130m Av Av Pierre De Coubertin	50m Avant A6b	1	300
TS50222654	Bd Peripherique	Qu D'Ivry	R Bruneseau	1	300
TS50222653	Bd Peripherique	Qu De Bercy	Qu D'Ivry	1	300
TS50222679	Bd Peripherique	150m Av Av Pierre De Coubertin	100m Ap Av Pierre De Coubertin	1	300
TS50222657	Bd Peripherique	280m Av Av De La Porte D'Ivry	300m Ap Av De La Porte D'Ivry	1	300
TS50222665	Bd Peripherique	D7	A6b	1	300
TS50222655	Bd Peripherique	R Bruneseau	300m Ap Av De La Porte D'Ivry	1	300
TS50249505	R Du Val De Marne	D127	Pl Mazagran	3	100
TS50221518	Bd Massena	50m Apres R Paulin Enfert	Av De Choisy	3	100
TS50221517	Bd Massena	Av De La Porte D'Italie	50m Apres R Paulin Enfert	3	100
TS50221655	R De La Glaciere	Bd Arago	Bd De Port Royal	3	100
TS50223008	Route sans nom ou bretelle	Bd Peripherique	Limite Du Departement	3	100
TS50255408	Qu D'Austerlitz	N:36 Qu D'Austerlitz	R Fulton	3	100
TS50222993	Route sans nom ou bretelle	Bd Peripherique	D126	3	100
TS50221641	Av De La Porte D'Italie	Av D'Italie	Bd Peripherique	3	100
TS50220882	R De Tolbiac	R De Patay	Av De France	3	100
TS50221523	R De Patay	R Trolley De Prevaux	R De Tolbiac	3	100
TS50183005	R Francois Mitterrand_Ivry Sur Seine	R Brusneau	D51	3	100
TS50222988	Route sans nom ou bretelle	Bd Peripherique	Av Pierre De Coubertin	3	100
TS50182887	R Jacques Destree	Av Gallieni	Bretelle A6	3	100
TS50221522	R De Patay	Bd Massena	R Trolley De Prevaux	3	100
TS50222660	Route sans nom ou bretelle	Bd Peripherique	Av De La Porte D'Ivry	3	100
TS50221640	Av D'Italie	R De Tolbiac	Av De La Porte D'Italie	3	100
TS50221516	Bd Du General Jean Simon	250m Avant R De Patay	Pont National	3	100
TS50221607	R De Tolbiac	R Nationale	R De Patay	3	100

Voies communales					
N° de tronçon	Nom de voie	Début	Fin	Catégorie	Largeur du secteur affecté par le bruit (mètres)
TS50221605	R De Tolbiac	Av D'Italie	Av De Choisy	3	100
TS50249552	R Des Peupliers	R Des Peupliers	Pl De L'Abbe Georges Henocque	3	100
TS50249543	Av D'Italie	Pl D'Italie	R De Tolbiac	3	100
TS50221531	Av Reille	R D'Alesia	R Lemaignan	3	100
TS50221528	Bd Jourdan	R De La Tombe Issoire	Bd Kellermann	3	100
TS50221525	Bd Kellermann	R Gouthiere	R Du Professeur Louis Renault	3	100
TS50221521	Bd Massena	Av Claude Regaud	R De Patay	3	100
TS50221526	Bd Kellermann	R Du Professeur Lou	Av De La Porte D'Italie	4	30
TS50223004	Av De La Porte D'Italie	D7	D7	4	30
TS50222981	Av Pierre De Coubertin et Route sans nom ou bretelle	Bd Jourdan	Echangeur Bd Peripherique	4	30
TS50222943	Pont Charles De Gaulle	Qu D'Austerlitz	Qu De La Rapee	4	30
TS50222928	Pont De Tolbiac	Qu Francois Mauriac	Qu De Bercy	4	30
TS50222927	Pont De Bercy	Qu D'Austerlitz	Qu De Bercy	4	30
TS50222661	Route sans nom ou bretelle	Av De La Porte D'Ivry	Bd Peripherique	4	30
TS50222659	Bretelle et Route sans nom ou bretelle	Bd Peripherique	Av De La Porte D'Ivry	4	30
TS50222658	Route sans nom ou bretelle	Av De La Porte D'Ivry	Bd Peripherique	4	30
TS50221691	R Des Peupliers	Bd Kellermann	R Brillat Savarin	4	30
TS50221705	R Vergniaud	R De Tolbiac	Bd Auguste Blanqui	4	30
TS50221700	R De L'Amiral Mouchez	R De Rungis	R De Tolbiac	4	30
TS50221690	R De La Poterne Des Peupliers	Bd Kellermann	Bd Peripherique	4	30
TS50221676	R Jeanne D'Arc	R De Domremy	Pl Jeanne D'Arc	4	30
TS50221675	R De Patay	R De Tolbiac	R De Domremy	4	30
TS50221674	R Jeanne D'Arc	Pl Jeanne D'Arc	Bd Vincent Auriol	4	30
TS50249612	Bd Saint-Jacques	N:58 Bd Saint-Jacques	R De La Sante	4	30
TS50221657	R De La Glaciere	Bd Auguste Blanqui	Bd Arago	4	30
TS50221650	R Nationale	R Regnault	R De Tolbiac	4	30
TS50221648	Av Claude Regaud	Bd Massena	Av De La Porte D'Ivry	4	30
TS50221647	Av De La Porte D'Ivry	Av Maurice Thauvez	Av Claude Regaud	4	30
TS50221645	Av D'Ivry	Bd Massena	R De Tolbiac	4	30
TS50221644	Av De La Porte De Choisy	Bd Massena	Bd Peripherique	4	30
TS50221643	Av De Choisy	R De Tolbiac	Bd Massena	4	30
TS50221631	Bd Auguste Blanqui	R De La Sante	R Vergniaud	4	30

Voies communales					
N° de tronçon	Nom de voie	Début	Fin	Catégorie	Largeur du secteur affecté par le bruit (mètres)
TS50221629	Bd Vincent Auriol	Av Pierre Mendes-France	Qu D'Austerlitz	4	30
TS50221628	Bd Vincent Auriol	R Du Chevaleret	Av Pierre Mendes-France	4	30
TS50221627	Bd Vincent Auriol	R Jeanne D'Arc	R Du Chevaleret	4	30
TS50221624	Bd De L'Hopital	R Jeanne D'Arc	Bd Saint-Marcel	4	30
TS50221606	R De Tolbiac	Av De Choisy	R Nationale	4	30
TS50221604	R De Tolbiac	R Bobillot	Av D'Italie	4	30
TS50221603	R De Tolbiac	R Vergniaud	R Bobillot	4	30
TS50221602	R De Tolbiac	R D'Alesia	R Vergniaud	4	30
TS50249545	Av De Choisy	Pl D'Italie	R De Tolbiac	4	30
TS50249544	Bd Vincent Auriol	Pl D'Italie	R Jeanne D'Arc	4	30
TS50249542	Bd De L'Hopital	Pl D'Italie	R Jeanne D'Arc	4	30
TS50249540	Bd Auguste Blanqui	Pl D'Italie	R Vulpian	4	30
TS50249539	R Bobillot	R De La Butte Aux Cailles	Pl D'Italie	4	30
TS50249538	Pl D'Italie	Pl D'Italie	Pl D'Italie	4	30
TS50221683	R Jeanne D'Arc	Bd Vincent Auriol	Pl Louis Armstrong	4	30
TS50221524	Bd Kellermann	Bd Jourdan	R Gouthiere	4	30
TS50249507	Pl Mazagran	Pl Mazagran	Pl Mazagran	4	30
TS50221520	Bd Massena	Av De La Porte D'Ivry	Av Claude Regaud	4	30
TS50249503	Av Pierre De Coubertin	Au Niveau Des Bretelles	Pl Mazagran	4	30
TS50221519	Bd Massena	Av De Choisy	Av D'Ivry	4	30
TS50221515	Bd Du General Jean Simon	250m Avant R De Patay	Bd Massena	4	30
TS50221514	Pont National	Qu Panhard Et Levassor	Qu De Bercy	4	30
TS50249477	R Bobillot	Pl De Rungis	R De Tolbiac	4	30
TS50220881	R Neuve Tolbiac	Av De France	Pont De Tolbiac	4	30
TS50220878	R Bruneseau	Bd Du General Jean Simon	Bd Peripherique	4	30
TS50220877	Qu D Ivry	Pont National	R Bruneseau	4	30
TS50220876	Qu Panhard Et Levassor	R Neuve Tolbiac	Pont National	4	30
TS50220875	Qu Francois Mauriac	R Raymond Aron	R Neuve Tolbiac	4	30
TS50220874	Qu De La Gare	Bd Vincent Auriol	R Raymond Aron	4	30
TS50220873	Qu D'Austerlitz	R Fulton	Bd Vincent Auriol	4	30
TS50249468	Qu D'Austerlitz	Pl Valhubert	N:36 Qu D'Austerlitz	4	30
TS50182888	R Jacques Destree	Bretelle A6	D126	4	30
TS50223005	Bretelle	R Voltaire	Av De La Porte D'Italie	4	30

Voies communales					
N° de tronçon	Nom de voie	Début	Fin	Catégorie	Largeur du secteur affecté par le bruit (mètres)
TS50223014	Av Pierre Mendes-France	Bd Vincent Auriol	Qu D'Austerlitz	4	30
TS50223007	Route sans nom ou bretelle	Av De La Porte D'Italie	Bd Peripherique	4	30
TS50221658	R De La Glaciere	R De Tolbiac	Pas Victor Marchand	5	10
TS50221620	Bd Arago	R Broca	R Du Faubourg Saint-Jacques	5	10
TS50222656	Bd Hippolyte Marques	Av De Verdun	Av De La Porte D'Ivry	5	10
TS50249478	R De Rungis	Pl De Rungis	R De L'Amiral Mouchez	5	10
TS50221646	Av De La Porte D'Ivry	Bd Massena	Av Claude Regaud	5	10
TS50249504	Route sans nom ou bretelle	Pl Mazagran	Bd Peripherique	5	10
TS50255044	R Nationale	Pl Nationale	Bd Vincent Auriol	5	10
TS50255042	R Nationale	R De Tolbiac	Pl Nationale	5	10
TS50221649	R Nationale	Bd Massena	R Regnault	5	10
TS50258793	Av De France	Bd Du General Jean Simon	R Neuve Tolbiac	5	10
TS50221699	R De L'Amiral Mouchez	Bd Kellermann	R De Rungis	5	10
TS50221695	R Bobillot	R De Tolbiac	R De La Butte Aux Cailles	5	10
TS50255045	Pl Nationale	Pl Nationale	Pl Nationale	5	10
TS50220879	R Bruneseau	Bd Peripherique	Qu D'Ivry	5	10
TS50220880	Av De France	Bd Du General Jean Simon	Bd Vincent Auriol	5	10
TS50221659	R De La Glaciere	Pas Victor Marchand	Bd Auguste Blanqui	5	10
TS50249475	Pl De Rungis	Pl De Rungis	Pl De Rungis	5	10
TS50249476	R Brillat-Savarin	Pl De Rungis	R Des Peupliers	5	10
TS50249551	Pl De L'Abbe Georges Henocque	Pl De L'Abbe Georges Henocque	Pl De L'Abbe Georges Henocque	5	10
TS50221601	R D'Alesia	Av Rene Coty	R De Tolbiac	5	10
N° de tronçon	Nom de voie	Début	Fin	Catégorie	Largeur du secteur affecté par le bruit (mètres)
TS50181339	D5	Limite Du Département	Passage Hoche	3	100
TS50249506	D150	Pl Mazagran	D50	4	30
TS50249501	D150	Pl Mazagran	D50	4	30
TS9400425	Avenue Paul Vaillant Couturier et D150 et Route sans nom ou bretelle	129 Avenue Paul Vaillant Couturier	35 Avenue Paul Vaillant Couturier	4	30

Voies nationales (DIRIF)					
N° de tronçon	Nom de voie	Début	Fin	Catégorie	Largeur du secteur affecté par le bruit (mètres)
TS50223003	A6b	Bd Peripherique	Tunnel	3	100

Voies nationales (DIRIF)					
N° de tronçon	Nom de voie	Début	Fin	Catégorie	Largeur du secteur affecté par le bruit (mètres)
TS50223002	A6b	Tunnel	Bd Peripherique	3	100

14ème arrondissement

Voies communales					
N° de tronçon	Nom de voie	Début	Fin	Catégorie	Largeur du secteur affecté par le bruit (mètres)
TS50222720	Bd Peripherique	Av De La Porte De Montrouge	150m Ap Av Porte D'Orleans	1	300
TS50222697	Bd Peripherique	150m Ap Av Porte D'Orleans	Av Du Docteur Lannelongue	1	300
TS50222680	Bd Peripherique et Route sans nom ou bretelle	Av Du Docteur Lannelongue	150m Av Av Pierre De Coubertin	1	300
TS50222721	Bd Peripherique	200m Ap Av Porte De Chatillon	Av De La Porte De Montrouge	1	300
TS50222747	Bd Peripherique	Sortie Tunnel Av P De Vanves	240m Av Av Porte De Chatillon	1	300
TS50222722	Bd Peripherique	240m Av Av Porte De Chatillon	200m Ap Av Porte De Chatillon	1	300
TS50222986	Route sans nom ou bretelle	250m Ap Av Pierre De Coubertin	Entree Du Tunnel	2	250
TS50249583	R De La Legion Etrangere	Pl Edith Thomas	Limite Du Departement 92	3	100
TS50249584	Av De La Porte D'Orleans	Av Aristide Briand	Bd Peripherique	3	100
TS50223047	R Des Plantes	R D'Alesia	R De Chatillon	3	100
TS50258778	Pl Edith Thomas	Pl Edith Thomas	Pl Edith Thomas	3	100
TS50249594	Av Du General Leclerc	Bd Brune	Pl Victor Et Helene Basch	3	100
TS50221538	Bd Brune	R Des Plantes	Bd Jourdan	3	100
TS50249584	Av De La Porte D'Orleans	Pl Edith Thomas	Bd Peripherique	3	100
TS50249591	Av Du Maine	R Des Plantes	Pl Victor Et Helene Basch	3	100
TS50249590	Av Du General Leclerc	Pl Victor Et Helene Basch	R Thibaud	3	100
TS50221582	Av Du Maine	R Vercingetorix	R Du Commandant Rene Mouchotte	3	100
TS50221583	Av Du Maine	R Du Commandant Rene Mouchotte	R Du Depart	3	100
TS50258790	Pl Victor Et Helene Basch	Pl Victor Et Helene Basch	Pl Victor Et Helene Basch	3	100
TS50222729	Route sans nom ou bretelle	Bd Peripherique	Av De La Porte De Chatillon	3	100
TS50255382	Pl Du 25 Aout 1944	Bd Brune	Pl Edith Thomas	3	100
TS50222987	Route sans nom ou bretelle	130m Av Av Pierre De Coubertin	250m Ap Av Pierre De Coubertin	3	100
TS50221551	Av Du General Leclerc	R Thibaud	Pl Denfert-Rochereau	3	100
TS50221580	Av Du Maine	R Jean Zay	R Des Plantes	3	100

Voies communales					
N° de tronçon	Nom de voie	Début	Fin	Catégorie	Largeur du secteur affecté par le bruit (mètres)
TS50221581	Av Du Maine	R Jean Zay	R Vercingetorix	3	100
TS50221740	R Du Depart	Bd Edgar Quinet	R D'Odessa	3	100
TS50222950	Bd Romain Rolland	Av Henri Ginoux	D920	3	100
TS50223053	R Des Plantes	35m Ap R Auguste Cain	Bd Brune	3	100
TS50249610	Av Denfert-Rochereau	Av De L'Observatoire	Rpt Lion Pl Denfert-Rochereau	3	100
TS50222945	Route sans nom ou bretelle	R De La Legion Etrangere	Bd Peripherique	3	100
TS50222937	Bd Adolphe Pinard	Av De La Porte Brancion	Av De La Porte De Vanves	4	30
TS50255412	Pl Denfert Rochereau	N:1 R Froidevaux	Av Du General Leclerc	4	30
TS50221739	R Du Depart	Av Du Maine	Bd Edgar Quinet	4	30
TS50222896	Bretelle et Route sans nom ou bretelle	Bd Peripherique	Entree Tunnel	4	30
TS50249617	Pl Denfert-Rochereau	Bd Raspail	N:2 R Froidevaux	4	30
TS50249616	Bd Raspail	Rpt Lion Pl Denfert-Rochereau	N:286 Bd Raspail	4	30
TS50249615	Bd Saint-Jacques	N:58 Bd Saint-Jacques	Rpt Lion Pl Denfert-Rochereau	4	30
TS50249614	Rpt Lion Pl Denfert-Rochereau	Rpt Lion Pl Denfert-Rochereau	Rpt Lion Pl Denfert-Rochereau	4	30
TS50222912	R Julia Bartet	R Claude Garamond	110m Ap R Claude Garamond	4	30
TS50249609	Bd Raspail	Bd Edgar Quinet	Pl Denfert-Rochereau	4	30
TS50249608	R Froidevaux	Pl Denfert-Rochereau	R Lalande	4	30
TS50249611	Bd Arago	R Du Faubourg Saint-Jacques	Rpt Lion Pl Denfert-Rochereau	4	30
TS50249593	Av Jean Moulin	Pl Victor Et Helene Basch	Bd Brune	4	30
TS50249592	R D'Alesia	Pl Victor Et Helene Basch	R Didot	4	30
TS50222938	Bd Adolphe Pinard	Av De La Porte De Vanves	Av Pierre Brossolette	4	30
TS50249589	R D'Alesia	Pl Victor Et Helene Basch	R De La Tombe D Issoire	4	30
TS50222941	Av De La Porte De Montrouge	Av Ernest Reyer	Bd Brune	4	30
TS50222942	Route sans nom ou bretelle	Bd Peripherique	R De La Legion Etrangere	4	30
TS50222715	Bd Romain Rolland et Route sans nom ou bretelle	Av Aristide Briand	R Francois Ory	4	30
TS50221634	R Raymond Losserand	R D'Alesia	Av Du Maine	4	30
TS50249685	R Julia Bartet	110m Ap R Claude Garamond	Pl De La Porte De Vanves	4	30
TS50249577	Pl De La Porte De Chatillon_Ouest	R Des Plantes	Av De La Porte De Chatillon	4	30
TS50249576	Av De La Porte De Chatillon	Pl De La Porte De Chatillon	Av Maurice D'Ocagne	4	30
TS50221617	Av Rene Coty	R D'Alesia	Gare Denfert Rochereau	4	30
TS50221615	Av Rene Coty	Via Meridienne	R D'Alesia	4	30
TS50222948	Bretelle	Av De La Porte D'Orleans	R De La Legion Etrangere	4	30
TS50223148	Pl Denfert Rochereau	Av Rene Coty	Bd Saint Jacques	4	30

Voies communales					
N° de tronçon	Nom de voie	Début	Fin	Catégorie	Largeur du secteur affecté par le bruit (mètres)
TS50221600	R D'Alesia	R De La Tombe Isoire	Av Rene Coty	4	30
TS50221596	R D'Alesia	R Raymond Losserand	R De Vouille	4	30
TS50221595	R Jean Zay	R Vercingetorix	Av Du Maine	4	30
TS50221589	R Vercingetorix	R Alain	R D'Alesia	4	30
TS50221609	R Froideveaux	R Lalande	R Auguste Mie	4	30
TS50221554	Av Du Colonel Henri Rol-Tanguy	Pl Denfert-Rochereau	Av Du General Leclerc	4	30
TS50221539	Bd Lefebvre	R Olivier De Serres	Bd Brune	4	30
TS50222703	Av Du Docteur Lannelongue	R Francois Ory	Av Lucien Descaves	4	30
TS50221537	Bd Brune	R Raymond Losserand	R Des Plantes	4	30
TS50221535	R Emile Deutsch De La Meuse	R Nansouty	Bd Jourdan	4	30
TS50221534	R Nansouty	Av Reille	R Emile Deutsch	4	30
TS50221527	Bd Jourdan	Av Du General Leclerc	R De La Tombe Isoire	4	30
TS50221590	R Vercingetorix	R D'Alesia	43m Apres R Paturle	4	30
TS50222728	Route sans nom ou bretelle	Av De La Porte De Chatillon	Bd Peripherique	4	30
TS50223138	Pl Denfert Rochereau	Av Du General Leclerc	Av Rene Coty	4	30
TS50222985	Route sans nom ou bretelle	Av Pierre De Coubertin	250m Ap Av Pierre De Coubertin	4	30
TS50222730	Route sans nom ou bretelle	Av De La Porte De Chatillon	Bd Peripherique	4	30
TS50249502	Route sans nom ou bretelle	130m Av Av Pierre De Coubertin	Pl Mazagran	4	30
TS50222732	Route sans nom ou bretelle	Bd Peripherique	Av De La Porte De Chatillon	4	30
TS50222737	Av De La Porte De Chatillon	Av Maurice D'Ocagne	Bretelles Bd Periphirique	4	30
TS50223064	R Didot	R D'Alesia	R Du Chateau	4	30
TS50221610	R Froideveaux	R Auguste Mie	R Jean Zay	4	30
TS50223057	R Didot	Bd Brune	R D'Alesia	4	30
TS50223052	R Des Plantes	R De Chatillon	35m Ap R Auguste Cain	4	30
TS50223046	R Des Plantes	Av Du Maine	R D'Alesia	4	30
TS50249466	R De La Tombe Isoire	Pl Jules Henaffe	Bd Jourdan	4	30
TS50222892	R Claude Garamond	R Julia Bartet	Av De La Porte Brancion	4	30
TS50221592	Vc Af_14	R Vercingetorix	R Julia Bartet	4	30
TS50249696	Pl De Catalogne	Pl De Catalogne	Pl De Catalogne	4	30
TS50249695	R Alain	Pl De Catalogne	R Vercingetorix	4	30
TS50249693	R Vercingetorix	Pl De Catalogne	R Jean Zay	4	30
TS50249692	Pl Des 5 Martyrs Du Lycee Buffon	R Du Cotentin	Pl De Catalogne	4	30
TS50249686	Pl De La Porte De Vanves	R Vercingetorix	R Julia Bartet	4	30

Voies communales					
N° de tronçon	Nom de voie	Début	Fin	Catégorie	Largeur du secteur affecté par le bruit (mètres)
TS50249684	Pl De La Porte De Vanves	R Vercingetorix	R Julia Bartet	4	30
TS50222368	R De Vouille	R D'Alesia	R Vercingetorix	4	30
TS50221597	R D'Alesia	R Raymond Losserand	R Didot	5	10
TS50249465	Pl Jules Henaffe	Av Reille	R De La Tombe Issoire	5	10
TS50221533	Av Reille	Pl Jules Henaffe	R Lemaignan	5	10
TS50249613	Av Rene Coty	Gare Denfert Rochereau	Pl Denfert-Rochereau	5	10
TS50221530	R Gazan	R Gazan	R Liard	5	10
TS50222701	Route sans nom ou bretelle	Av Pierre Masse	Au Droit De A6	5	10
TS50222962	Av David Weill	Bd Jourdan	Av Andre Rivoire	5	10
TS50221618	Av Rene Coty	Av Reille	Via Meridienne	5	10
TS50223151	Pl Denfert Rochereau	Bd Saint Jacques	Bd Arago	5	10
TS50249464	Av Reille	Pl Jules Henaffe	R Lemaignan	5	10
TS50223032	Bd Edgar Quinet	R Huyghens	R Du Depart	5	10
TS50249578	Pl De La Porte De Chatillon_Est	Av De La Porte De Chatillon	Bd Brune	5	10
TS50223033	Bd Edgar Quinet	Bd Edgar Quinet	R Huyghens	5	10
TS50249580	Pl De La Porte De Chatillon_Centre	Av Jean Moulin	Av De La Porte De Chatillon	5	10
TS50222752	Route sans nom ou bretelle	Bd Adolphe Pinard	Bd Peripherique	5	10
TS50221586	R Emile Faguet	R De La Tombe Issoire	Av Paul Appell	5	10
TS50221633	R Raymond Losserand	Bd Brune	R D'Alesia	5	10
TS50222960	Av Lucien Descaves	Av Andre Rivoire	Av Paul Vaillant-Couturier	5	10
TS50222961	Av Andre Rivoire	Av David Weill	Bd Peripherique	5	10
TS50222702	Av Pierre Masse	Av Lucien Descaves	Av Paul Vaillant-Couturier	5	10
TS50221635	R Auguste Mie	Av Du Maine	R Froideveaux	5	10
TS50249585	Av Paul Appell	Pl Edith Thomas	R Emile Faguet	5	10
TS50221591	R Vercingetorix	43m Apres R Paturle	Bd Brune	5	10
TS50222940	Av De La Porte De Montrouge	Bd Romain Rolland	Av Ernest Reyer	5	10
TS50222939	Bd Romain Rolland	Av Pierre Brossolette	Av Henri Ginoux	5	10

Voies départementales					
N° de tronçon	Nom de voie	Début	Fin	Catégorie	Largeur du secteur affecté par le bruit (mètres)
TS50181165	D920 (gestion : Conseil Départemental des Hauts-de-Seine)	Limite Paris	R. Gabriel Peri Rd50	2	250
TS9400427	D150 (gestion : Conseil Départemental	157 Avenue Paul Vaillant Couturier	129 Avenue Paul Vaillant Couturier	3	100

Voies départementales					
N° de tronçon	Nom de voie	Début	Fin	Catégorie	Largeur du secteur affecté par le bruit (mètres)
	du Val de Marne)				

Voies nationales (DIRIF)					
N° de tronçon	Nom de voie	Début	Fin	Catégorie	Largeur du secteur affecté par le bruit (mètres)
TS50222957	A6a	Bd Peripherique	D50	2	250
TS50222946	A6a et Route sans nom ou bretelle	Av De La Porte D'Orleans	R Du Prof Hyacinthe Vincent	4	30
TS50222947	A6a et Route sans nom ou bretelle	Av De La Porte D'Orleans	A6a	4	30

15ème arrondissement

Voies communales					
N° de tronçon	Nom de voie	Début	Fin	Catégorie	Largeur du secteur affecté par le bruit (mètres)
TS50222756	Bd Peripherique	Bretelle Av Porte Brancion	Tunnel Av Porte Brancion	1	300
TS50222759	Bd Peripherique	Pl Des Insurges De Varsovie	Bretelle Av Porte Brancion	1	300
TS50222761	Bd Peripherique	200m Ap Av Porte De Sevres	Pl Des Insurges De Varsovie	1	300
TS50222770	Bd Peripherique	280m Av Av Porte De Sevres	200m Ap Av Porte De Sevres	1	300
TS50222771	Bd Peripherique	R Pegoud	Bretelle R Rene Ravaud	1	300
TS50222772	Bd Peripherique	Bretelle Av Georges Lafont	Fin Du Viaduc	1	300
TS50221539	Bd Lefebvre	R Olivier De Serres	Bd Brune	4	30
TS50221542	Bd Victor	Av De La Porte De Sevres	R Lecourbe	3	100
TS50221543	Bd Du General Martial Valin	Pont Du Garigliano	Bd Victor	3	100
TS50221544	Pont Du Garigliano	Bd Exelmans	Bd Du General Martial Valin	3	100
TS50221583	Av Du Maine	R Du Commandant Rene Mouchotte	R Du Depart	3	100
TS50221739	R Du Depart	Av Du Maine	Bd Edgar Quinet	4	30
TS50221740	R Du Depart	Bd Edgar Quinet	R D'Odessa	3	100
TS50221741	R Du Depart	R D'Odessa	R De Rennes	4	30
TS50221754	Bd Du Montparnasse	R De Vaugirard	Pl Du 18 Juin 1940	3	100
TS50221755	Pl Du 18 Juin 1940	R Du Depart	R De L'Arrivee	3	100
TS50221758	Bd Du Montparnasse	R De Sevres	R De Vaugirard	3	100
TS50222226	R De Vaugirard	Bd Du Montparnasse	R De Rennes	3	100
TS50222237	R De L'Arrivee	Av Du Maine	Bd Du Montparnasse	4	30
TS50222238	Bd De Vaugirard	R Brown-Sequard	Av Du Maine	4	30
TS50222245	Bd Pasteur	R De Vaugirard	R Du Docteur Roux	4	30
TS50222250	Bd Pasteur	R Lecourbe	R De Vaugirard	4	30
TS50222253	R Lecourbe	Bd Pasteur	R De La Convention	3	100
TS50222256	R Lecourbe	R De La Convention	R Leblanc	4	30
TS50222259	R De La Convention	R Lecourbe	R De Vaugirard	3	100
TS50222261	R De Vaugirard	R De La Convention	R Cambronne	3	100
TS50222268	R Cambronne	R De Vaugirard	R Lecourbe	4	30
TS50222271	R De Vaugirard	R Cambronne	Bd Pasteur	3	100
TS50222272	R De Vaugirard	Bd Pasteur	Bd Du Montparnasse	3	100

Voies communales					
N° de tronçon	Nom de voie	Début	Fin	Catégorie	Largeur du secteur affecté par le bruit (mètres)
TS50222276	R Cambronne	R Lr Lecourbe	R Miollis	4	30
TS50222279	Av Emile Zola	R Violet	R Fondary	4	30
TS50222280	Av Emile Zola	PI Charles Michels	R Violet	4	30
TS50222281	Av Emile Zola	R De Javel	PI Charles Michels	4	30
TS50222282	Av Emile Zola	R Laure Surville	R De Javel	5	10
TS50222283	Av Emile Zola	Qu Andre Citroen	R Laure Surville	5	10
TS50222293	R De La Croix Nivert	R De Vaugirard	R Lecourbe	3	100
TS50222297	R De La Croix Nivert	R Lecourbe	R Du Theatre	3	100
TS50222320	R Du Commerce	Bd De Grenelle	R Fremicourt	4	30
TS50222324	R De Lourmel	Bd De Grenelle	R Du Theatre	4	30
TS50222325	R De Lourmel	R Du Theatre	Av Emile Zola	4	30
TS50222333	PI Charles Michels	Av Emile Zola	R Des Entrepreneurs	5	10
TS50222335	R Saint Charles	R Du Theatre	Bd De Grenelle	4	30
TS50222362	R De La Convention	Rpt Du Pont Mirabeau	R Du Capitaine Menard	3	100
TS50222363	R De La Convention	R Du Capitaine Menard	R Gutenberg	4	30
TS50222364	R De La Convention	R Gutenberg	Av Felix Faure	3	100
TS50222365	R De La Convention	Av Felix Faure	R Lecourbe	3	100
TS50222366	R De La Convention	R De Vaugirard	R De Vouille	4	30
TS50222367	R De Vouille	R De La Convention	R Brancion	4	30
TS50222368	R De Vouille	R D'Alesia	R Vercingetorix	4	30
TS50222369	R Castagnary	R De Vouille	R De Procession	3	100
TS50222370	R Falguiere	R De La Procession	Bd Pasteur	3	100
TS50222371	R Du Docteur Roux	Bd Pasteur	R Dutot	4	30
TS50222372	R Dutot	R Du Docteur Roux	PI D'Alleray	4	30
TS50222373	R Brancion	R Dutot	R De Vouille	4	30
TS50222374	R Saint-Amand	R Dutot	PI Du General Monclar	4	30
TS50222375	R Paul Barruel	R Cambronne	R Dutot	4	30
TS50222376	R De Vaugirard	R Leriche	R De La Convention	3	100
TS50222377	R De Vaugirard	R De La Croix Nivert	R Leriche	5	10
TS50222389	R Saint Charles	R Leblanc	R Balard	5	10
TS50222394	Av Felix Faure	R De Lourmel	R Duranton	4	30
TS50222395	Av Felix Faure	R De La Convention	PI Etienne Pernet	4	30

Voies communales					
N° de tronçon	Nom de voie	Début	Fin	Catégorie	Largeur du secteur affecté par le bruit (mètres)
TS50222396	Av Felix Faure	R Duranton	R De La Convention	4	30
TS50222397	R Saint-Charles	R Balard	R De La Convention	4	30
TS50222398	R Saint-Charles	R De La Convention	Av Emile Zola	4	30
TS50222399	R Balard	R Sebastien Mercier	R De La Convention	4	30
TS50222402	Pl Charles Michels	R Linois	R Des Entrepreneurs	5	10
TS50222404	R De La Porte D Issy	Bd Peripherique	Bd Victor	5	10
TS50222405	R Desnouettes	Bd Victor	R De La Croix Nivert	4	30
TS50222406	R Du Hameau	R De La Croix Nivert	Bd Victor	3	100
TS50222414	R Des Entrepreneurs	Av Emile Zola	R De Lourmel	3	100
TS50222415	R Des Entrepreneurs	R Mademoiselle	R Leon Lhermitte	3	100
TS50222417	R Du Laos	Av De Suffren	R De La Cavalerie	4	30
TS50222434	Av De La Motte-Picquet	Bd De Grenelle	Pl Joffre	4	30
TS50222435	Pl Joffre	Av De La Motte-Picquet	Av De La Bourdonnais	4	30
TS50222494	Av De Segur	Av De Suffren	Bd Garibaldi	4	30
TS50222584	Qu Branly	Av Suffren	R De La Federation	3	100
TS50222586	Qu Branly	R De La Federation	Bd De Grenelle	3	100
TS50222591	R De La Federation	Qu Branly	R Desaix	4	30
TS50222592	R De La Federation	R Desaix	Av De Suffren	4	30
TS50222593	R Desaix	Bd De Grenelle	Av De Suffren	4	30
TS50222596	Av De Suffren	Qu Branly	Pl Joffre	3	100
TS50222598	Av De Suffren	Pl Joffre	Av De Lowendal	4	30
TS50222600	Av De Suffren	Bd Garibaldi	Av De Segur	4	30
TS50222627	R De Sevres	Bd Des Invalides	Av De Breteuil	4	30
TS50222632	Bd Garibaldi	Av De Suffren	R Lecourbe	4	30
TS50222635	Bd De Grenelle	R Dupleix	Av De La Motte-Picquet	4	30
TS50222636	Bd De Grenelle	R De Lourmel	R Dupleix	4	30
TS50222637	Bd De Grenelle	Qu De Grenelle	R De Lourmel	4	30
TS50222638	Qu De Grenelle	Bd De Grenelle	50m Ap R Du Docteur Finlay	3	100
TS50222639	Qu De Grenelle	50m Ap R Du Docteur Finlay	Qu Andre Citroen	4	30
TS50222640	Qu Andre Citroen	Echangeur Qu De Grenelle	Qu Andre Citroen	3	100
TS50222651	Qu D'Issy Les Moulineaux	Pont Du Garigliano	R Pegoud	4	30
TS50222652	Qu D'Issy Les Moulineaux	R Pegoud	Limite Paris	4	30

Voies communales					
N° de tronçon	Nom de voie	Début	Fin	Catégorie	Largeur du secteur affecté par le bruit (mètres)
TS50222773	Route sans nom ou bretelle	Brtelle Vers Gare Tramway	Bd Peripherique	5	10
TS50222775	Route sans nom ou bretelle	Bd Peripherique	Brtelle Vers Gare Tramway	4	30
TS50222785	Bretelle et Route sans nom ou bretelle	Bd Peripherique	Bretelle Qu D'Issy	4	30
TS50222790	Bretelle	Bretelle Qu D'Issy	Qu D'Issy Les Moulineaux	4	30
TS50222792	Route sans nom ou bretelle	150m Av Qu D'Issy-Moulineaux	Voies Sncf	4	30
TS50222793	Bretelle	Qu D'Issy Les Moulineaux	Echangeur Bd Peripherique	4	30
TS50222799	Route sans nom ou bretelle	Echangeur	Bd Peripherique	4	30
TS50222805	Route sans nom ou bretelle	Bd Peripherique	Av De La Porte De Sevres	3	100
TS50222806	Route sans nom ou bretelle	Av De La Porte De Sevres	Bd Peripherique	4	30
TS50222809	Av De La Porte De Sevres	130m Av Pl Des Martyrs	115m Av Bd Victor	4	30
TS50222814	Av De La Porte De Sevres	115m Av Bd Victor	Bd Du General Martial Valin	3	100
TS50222838	R D'Oradour-Sur-Glane	R Jeanne D'Arc	R Ernest Renan	5	10
TS50222870	R De Dantzig	Bd Lefebvre	R De La Saida	5	10
TS50222871	R De Dantzig	R De La Saida	R Des Morillons	4	30
TS50222872	R De Dantzig	R Des Morillons	R De La Convention	4	30
TS50222892	R Claude Garamond	R Julia Bartet	Av De La Porte Brancion	4	30
TS50222893	Bretelle et Route sans nom ou bretelle	Av De La Porte Brancion	Bd Peripherique	4	30
TS50222896	Bretelle et Route sans nom ou bretelle	Bd Peripherique	Entree Tunnel	4	30
TS50222898	R Brancion	R Des Morillons	Bd Lefebvre	4	30
TS50222899	Av De La Porte Briancon	Bd Lefebvre	R Claude Garamond	4	30
TS50222905	R Brancion	130m Av R Des Morillons	R Des Morillons	4	30
TS50222936	Av De La Porte Briancon	R Claude Garamond	Bd Adolphe Pinard	4	30
TS50222937	Bd Adolphe Pinard	Av De La Porte Brancion	Av De La Porte De Vanves	4	30
TS50223032	Bd Edgar Quinet	R Huyghens	R Du Depart	5	10
TS50223068	R Castagnary	R Jacques Baudry	R De Vouille	4	30
TS50223072	R Jacques Baudry	Bd Lefebvre	R Castagnary	5	10
TS50223083	R De Lourmel	Av Emile Zola	R De La Convention	4	30
TS50223084	R De Lourmel	R De La Convention	Av Felix Faure	4	30
TS50223096	Av Du Maine	Bd Du Montparnasse	R De L'Arrivee	3	100
TS50223217	Pont Mirabeau	Qu Andre Citroen	Qu Louis Bleriot	4	30
TS50223219	Pont De Grenelle	Qu Andre Citroen	Pont De Grenelle	4	30
TS50223233	Pont De Bir-Hakeim	Av Du President Kennedy	Bd De Grenelle	5	10

Voies communales					
N° de tronçon	Nom de voie	Début	Fin	Catégorie	Largeur du secteur affecté par le bruit (mètres)
TS50240471	Pl D'Alleray	R Saint-Amand	R Paul Barruel	5	10
TS50240506	Pl Falguiere	R Falguiere	R De La Procession	5	10
TS50249479	R Du Laos	R De La Cavalerie	Pl Cambronne	4	30
TS50249480	R Fremicourt	Av Emile Zola	Pl Cambronne	4	30
TS50249481	R De La Croix Nivert	R Du Theatre	Pl Cambronne	3	100
TS50249482	R Cambronne	R Miollis	Pl Cambronne	4	30
TS50249483	Bd Garibaldi	Pl Cambronne	Av De Suffren	4	30
TS50249485	Av De Lowendal	Av De Tourville	Pl Cambronne	5	10
TS50249486	Pl Cambronne	Pl Cambronne	Pl Cambronne	4	30
TS50249487	Bd De Grenelle	Av De La Motte-Picquet	Pl Cambronne	4	30
TS50249553	Pl De Breteuil	Pl De Breteuil	Pl De Breteuil	4	30
TS50249554	Av De Saxe	Av De Segur	Pl De Breteuil	4	30
TS50249556	Av De Breteuil	Bd Garibaldi	Pl De Breteuil	4	30
TS50249557	Av De Saxe	Pl De Breteuil	R De Sevres	4	30
TS50249567	R Saint Charles	Pl Charles Michels	R Du Theatre	4	30
TS50249595	Bd Lefebvre	N:9 Bd Lefebvre	R Olivier De Serres	3	100
TS50249597	Bd Victor	R Lecourbe	N:61 Bd Victor	4	30
TS50249598	R De Vaugirard	Bd Lefebvre	R De La Croix Nivert	4	30
TS50249599	Bd Lefebvre	Bd Victor	N:9 Bd Lefebvre	4	30
TS50249600	Bd Victor	N:61 Bd Victor	Bd Lefebvre	4	30
TS50249601	Pl De La Porte De Versailles	N:61 Bd Victor	N:9 Bd Lefebvre	4	30
TS50249602	Qu D'Issy Les Moulineaux	Sortie Du Tunnel Citroen	Pl Du Moulin De Javel	4	30
TS50249603	Pl Du Moulin De Javel	Pl Du Moulin De Javel	Pl Du Moulin De Javel	4	30
TS50249604	Qu D'Issy Les Moulineaux	Pl Du Moulin De Javel	Pont Du Garigliano	4	30
TS50249671	R Des Entrepreneurs	R De Lourmel	Pl Violet	3	100
TS50249672	R Des Entrepreneurs	Pl Violet	R Mademoiselle	3	100
TS50249673	Pl Violet	N:73 R Des Entrepreneurs	N:69 R Des Entrepreneurs	4	30
TS50249676	Pl Des Insurges De Varsovie	Pl Des Insurges De Varsovie	Pl Des Insurges De Varsovie	4	30
TS50249678	Route sans nom ou bretelle	Bd Peripherique	Pl Des Insurges De Varsovie	4	30
TS50249679	Route sans nom ou bretelle	Pl Des Insurges De Varsovie	Bd Peripherique	4	30
TS50249680	Av De La Porte De La Plaine	Bd Lefebvre	Pl Des Insurges De Varsovie	4	30
TS50249681	Rd61a-4	R. Jean Jaures	Pl Des Insurges De Varsovie	4	30

Voies communales					
N° de tronçon	Nom de voie	Début	Fin	Catégorie	Largeur du secteur affecté par le bruit (mètres)
TS50249682	R. Du Moulin	R. Jean Jaures	PI Des Insurges De Varsovie	4	30
TS50249692	PI Des 5 Martyrs Du Lycee Buffon	R Du Cotentin	PI De Catalogne	4	30
TS50254860	R Louis Armand	PI Des Martyrs De La Resistanc	R Jeanne D'Arc	4	30
TS50254861	Bretelle et Route sans nom ou bretelle	Bd Peripherique	PI Des Martyrs De La Resistanc	3	100
TS50254862	Av De La Porte De Sevres	PI Des Martyrs De La Resistanc	130m Av PI Des Martyrs	4	30
TS50254863	PI Des Martyrs De La Resistance De La Porte De Sevres	PI Des Martyrs De La Resistanc	PI Des Martyrs De La Resistanc	4	30
TS50255085	PI Balard	Bd Victor	Rpt PI Balard	4	30
TS50255086	Rpt PI Balard	Rpt PI Balard	Rpt PI Balard	4	30
TS50255169	Bd Pasteur	R Du Docteur Roux	Rpt Bd Pasteur	4	30
TS50255170	Bd De Vaugirard	Rpt Bd Pasteur	R Brown-Sequard	4	30
TS50255171	Bd Pasteur	Rpt Bd Pasteur	R Du Cotentin	4	30
TS50255172	Rpt Bd Pasteur	Rpt Bd Pasteur	Rpt Bd Pasteur	4	30
TS50255363	Bd De Grenelle	R Du Docteur Finlay	PI Marcel Cerdan	4	30
TS50255376	R Linois	PI Fernand Forest	PI Charles Michels	4	30
TS50255377	PI Fernand Forest	R Linois	Pont De Grenelle Cadets De Sau	4	30
TS50255390	Av Felix Faure	Rpt PI Balard	N:130 Av Felix Faure	3	100
TS50255391	Av Felix Faure	N:130 Av Felix Faure	R De Lourmel	4	30
TS50255392	Av Ernest Renan	PI De La Porte De Versailles	Bd Peripherique	5	10
TS50258782	R De Rennes	PI Du 18 Juin 1940	R De L Arrivee	4	30

Voies départementales (gestion : Conseil Départemental des Hauts-de-Seine)					
N° de tronçon	Nom de voie	Début	Fin	Catégorie	Largeur du secteur affecté par le bruit (mètres)
TS50181540	D50	Bd Gallieni	Rond-Point Victor Hugo	3	100

16ème arrondissement

Voies communales					
N° de tronçon	Nom de voie	Début	Fin	Catégorie	Largeur du secteur affecté par le bruit (mètres)
TS50223314	Bd Peripherique	200m Av Rte De La Muette	200m Après La Rte De Suresnes	1	300
TS50223305	Bd Peripherique	200m Av Rte De La Muette	Rte De La Muette A Neuilly	1	300
TS50223291	Bd Peripherique	Sortie Du Tunnel	200m Av Av Porte D'Auteuil	1	300
TS50223290	Bd Peripherique	200m Av Av Porte D'Auteuil	Av De La Porte D'Auteuil	1	300
TS50223287	Bd Peripherique	Entree Du Tunnel	Sortie Du Tunnel	1	300
TS50223276	Bd Peripherique	Tunnel	Av De La Porte De Saint-Cloud	1	300
TS50223315	Bd Peripherique	Rte De Suredsnes	200m Après La Rte De Suredsnes	1	300
TS50223361	Bd Peripherique	250m Avant La Porte Dauphine	Entree Du Tunnel	1	300
TS50223272	Bd Peripherique	Av De La Porte De Saint-Cloud	Av Georges Lafont	1	300
TS50223256	Bd Peripherique	Sortie Du Tunnel	Bretelle Exterieur	1	300
TS50222772	Bd Peripherique	Bretelle Av Georges Lafont	Fin Du Viaduc	1	300
TS50223381	Bd Peripherique	Av De Neuilly	R Du General Anselin	1	300
TS50223304	Bd Peripherique	Av De Saint-Cloud	Entree Du Tunnel	1	300
TS50223362	Bd Peripherique	250m Avant La Porte Dauphine	350m Ap La Porte Maillot	1	300
TS50223301	Bd Peripherique	Entree Du Tunnel	Sortie Du Tunnel	1	300
TS50223302	Bd Peripherique	250m Av Rte Des Lacs A Passy	Rte Des Lacs A Passy	1	300
TS50255257	Av Foch	Pl Mchl De Lattre De Tassigny	Av De Malakoff	2	250
TS50255340	Av De New York	Pl De Varsovie	R Gaston De Saint-Paul	2	250
TS50223429	Av Mozart	R De L'Assomption	R Des Vignes	3	100
TS50223313	R Molitor	Bd Murat	R Chardon-Lagache	3	100
TS50223311	Bd Suchet	Av Ingres	R D'Auteuil	3	100
TS50226965	Av De New York	Sortie Tunnel	Av Du President Kennedy	3	100
TS50227129	Rte Des Lacs A Passy	Pl De La Porte De Passy	Bretelle Interieur	3	100
TS50240402	Av De La Porte D'Auteuil	Bretelle Peripherique	Bretelle Peripherique	3	100
TS50223284	Route sans nom ou bretelle	Sortie Du Tunnel	Bretelle De Sortie Ext	3	100
TS50240403	Pl De La Porte De Passy	Bd Suchet	Rte Des Lacs A Passy	3	100
TS50227029	Av De La Porte D'Auteuil	Bretelle A13	Bretelle Peripherique	3	100
TS50227031	Av De La Porte D'Auteuil	Bretelle Du Bd Peripherique	300m Av Pte De Boulogne	3	100
TS50225881	R D'Auteuil	R Chanez	R Michel Ange	3	100

Voies communales					
N° de tronçon	Nom de voie	Début	Fin	Catégorie	Largeur du secteur affecté par le bruit (mètres)
TS50227032	Av De La Porte D'Auteuil	300m Av Pte De Boulogne	Pte De Boulogne	3	100
TS50227033	Av De La Porte D'Auteuil	300m Av Pte De Boulogne	250m Av Pte De Boulogne	3	100
TS50227028	Av De La Porte D'Auteuil	Pl De La Porte D'Auteuil	Bretelle A13	3	100
TS50227024	Pl De La Porte D'Auteuil	Bd Exelmans	Bd Murat	3	100
TS50255534	R Raynouard	R Des Vignes	Pl Du Costa Rica	3	100
TS50221544	Pont Du Garigliano	Bd Exelmans	Bd Du General Martial Valin	3	100
TS50255450	Av Mozart	R Des Vignes	Chs De La Muette	3	100
TS50255448	Car Des Cascades	Che De Ceinture Du Lac Inferie	Rte Des Lacs A Passy	3	100
TS50227041	Av De Versailles	Bd Exelmans	R Chardon Lagache	3	100
TS50249494	Av Du President Wilson	Av Albert De Mun	Pl D'Iena	3	100
TS50249498	Av Du President Wilson	Pl D'Iena	R De Galliera	3	100
TS50255442	Bd Richard Wallace	Bd Du General Koenig	Rpt Pte De Madrid	3	100
TS50255439	Bd Anatole France	Rte Departementale Nă,Â, 1	Rte Departementale Nă,Â, 103	3	100
TS50255380	Pl De Colombie	Bd Lannes	Bd Suchet	3	100
TS50249515	Av Foch	Av Raymond Poincare	Pl Charles De Gaulle	3	100
TS50255342	Av De New York	R Gaston De Saint-Paul	Tunnel Pl De L'Alma	3	100
TS50255295	Av Paul Doumer	Chs De La Muette	R Benjamin Franklin	3	100
TS50255252	Pl Du Marechal De Lattre De Tassigny	Pl Mchl De Lattre De Tassigny	Pl Mchl De Lattre De Tassigny	3	100
TS50255251	Rte De Suresnes	Bretelle	Pl Mchl De Lattre De Tassigny	3	100
TS50255232	Av De Versailles	R Mirabeau	Pl Clement Ader	3	100
TS50255228	R Maurice Bourdet	Pl Clement Ader	Voi Georges Pompidou	3	100
TS50223085	Rte De Suresnes	Pont De Suresnes	Rte De Sevres A Neuilly	3	100
TS50223086	All De Longchamp	Rte De Sevres A Neuilly	All De La Reine Marguerite	3	100
TS50223087	All De Longchamp	All De La Reine Marguerite	Rte De La Muette A Neuilly	3	100
TS50223088	All De Longchamp	Rte De La Muette A Neuilly	Rte De La Porte Des Sablons A	3	100
TS50223122	Av De L'Hippodrome	Rte De Sevres A Neuilly	All De La Reine Marguerite	3	100
TS50227013	Bd Thierry De Martel	Tunnel Grand Maillot	Bd De L'Amiral Bruix	3	100
TS50227012	Bd De L'Amiral Bruix	Bd De L'Amiral Bruix	200m Avant La Pl Marechal	3	100
TS50227011	Bd De L'Amiral Bruix	Tunnel De L'Amiral Bruix	200m Avant La Pl Marechal	3	100
TS50227023	Bd Exelmans	R D'Auteuil	R Michel-Ange	3	100
TS50223103	Bd Anatole France	Rte Departementale Nă,Â, 1	Rte Departementale Nă,Â, 103	3	100
TS50223104	Rte De Suresnes	Pont De Suresnes	Rte De Sevres A Neuilly	3	100
TS50227022	Bd Exelmans	R Michel-Ange	R Chardon-Lagache	3	100

Voies communales					
N° de tronçon	Nom de voie	Début	Fin	Catégorie	Largeur du secteur affecté par le bruit (mètres)
TS50223123	Av De L'Hippodrome	Rte De Sevres A Neuilly	Che De Ceinture Du Lac Inferie	3	100
TS50223124	Rte Des Lacs A Passy	Car Des Cascades	Bretelle Exterieur	3	100
TS50223126	Rte Des Lacs A Passy	Bretelle Exterieur	Bretelle Interieur	3	100
TS50223130	Av Bugeaud	Av Foch	R De La Pompe	3	100
TS50227025	Pl De La Porte D'Auteuil	Bd Murat	Rte D'Auteuil Aux Lacs	3	100
TS50227003	Rte De La Porte Des Sablons A La Porte Maillot	R Joseph Et Marie Hackin	All De Longchamp	3	100
TS50226995	Voi Georges Pompidou	170m Av Pont Bir Hakeim	Av De New York	3	100
TS50226993	Voi Georges Pompidou	R Du Docteur Germain See	170m Av Pont Bir Hakeim	3	100
TS50223275	Bretelle et Route sans nom ou bretelle	Bd Peripherique	Av De La Porte De Saint-Cloud	3	100
TS50240436	Bd Lannes	Avenue De Pologne	Souterrain Henri Gaillard	3	100
TS50223435	R Des Vignes	Av Mozart	R Singer	3	100
TS50227020	Bd Exelmans	Av De Versailles	Qu Louis Bleriot	3	100
TS50223391	Route sans nom ou bretelle	Sortie Du Tunnel	N185	3	100
TS50223359	Route sans nom ou bretelle	Bd Peripherique	Rte De La Porte Dauphine	3	100
TS50223348	Chs De La Muette	Bd Emile Augier	R De Passy	3	100
TS50223341	R D'Auteuil	R Michel-Ange	Av Theophile Gautier	3	100
TS50223337	Av Theophile Gautier	R D'Auteuil	R Gros	3	100
TS50223335	R Mirabeau	R Wilhem	Av De Versailles	3	100
TS50223327	Voi Georges Pompidou	Qu Saint-Exupery	R Wilhem	3	100
TS50223326	Voi Georges Pompidou	R Wilhem	R Du Docteur Germain See	3	100
TS50223323	Av De Versailles	Bd Exelmans	R Mirabeau	3	100
TS50254786	R De Longchamp	Bd Flandrin	Pl De Mexico	3	100
TS50254789	Av Bugeaud	R De La Pompe	Pl Victor Hugo	3	100
TS50254795	Bd Suchet	Av Ingres	Pl De Colombie	3	100
TS50254796	Bd Lannes	Pl De Colombie	Rue Duffrenoy	3	100
TS50223316	Route sans nom ou bretelle	Bd Peripherique	Av Du Marechal Fayolle	3	100
TS50254804	Bd Delessert	R Le Tasse	Pl De Costa Rica	3	100
TS50223278	Av Edouard Vaillant	Av Ferdinand Buisson	Bretelle D'Insertion Nord	4	30
TS50255444	Rte De La Porte Des Sablons A La Porte Maillot	Bd Maurice Barres	Rpt Rte De La Porte Des Sablon	4	30
TS50255443	Rpt Pte De Madrid	Rpt Pte De Madrid	Rpt Pte De Madrid	4	30
TS50223270	Bretelle et Route sans nom ou bretelle	Bretelle D'Insertion	Tunnel	4	30
TS50255521	Qu Saint Exupery	Voi Georges Pompidou	R Du General Niox	4	30

Voies communales					
N° de tronçon	Nom de voie	Début	Fin	Catégorie	Largeur du secteur affecté par le bruit (mètres)
TS50223285	R Henry De La Vault	Bretelle	Qu Saint Exupery	4	30
TS50223357	Av Prudhon	Av Raphael	Av Ingres	4	30
TS50223281	R Henry De La Vault	Av Edouard Vaillant	Bretelle D'Insertion Sud	4	30
TS50254836	Av Raymond Poincare	R De Longchamp	Pl Du Trocadero Et Du 11 Novem	4	30
TS50223273	Bretelle et Route sans nom ou bretelle	Bd Peripherique	Av De La Porte De Saint-Cloud	4	30
TS50223274	Bretelle et Route sans nom ou bretelle	Av De La Porte De Saint-Cloud	Bb Peripherique	4	30
TS50254803	Pl Du Costa Rica	Pl Du Costa Rica	Pl Du Costa Rica	4	30
TS50223280	Av Edouard Vaillant	Bretelle D'Insertion Nord	Av Georges Lafont	4	30
TS50223279	Bretelle	Av Edouard Vaillant	Bretelle D'Insertion Nord	4	30
TS50254806	R De Passy	Av Mozart	Pl De Costa Rica	4	30
TS50223422	R De Boulainvilliers	R Des Vignes	R Raynouard	4	30
TS50254827	Pl De Varsovie	Pont D'Iena	Jardins Du Trocadero	4	30
TS50249496	Av D'Iena	Pl Des Etats-Unis	Pl D'Iena	4	30
TS50223442	R De La Pompe	Av Paul Doumer	R Gustave Courbet	4	30
TS50254839	Av Georges Mandel	Pl Du Trocadero Et Du 11 Novem	R De La Pompe	4	30
TS50221221	Av De Malakoff	Pl De La Porte Maillot	Av Foch	4	30
TS50254805	R Benjamin Franklin	Av Paul Doumer	Pl Du Costa Rica	4	30
TS50223434	Av Du President Kennedy	R Du Ranelagh	R D'Ankara	4	30
TS50223431	R Largilliere	Bd Emile Augier	R Des Vignes	4	30
TS50254835	Pl Du Trocadero Et Du 11 Novembre	Pl Du Trocadero Et Du 11 Novem	Pl Du Trocadero Et Du 11 Novem	4	30
TS50223356	Av Raphael	Bd Suchet	Av Prudhon	4	30
TS50223423	R Des Vignes	R Singer	R De Boulainvilliers	4	30
TS50254853	Pl D'Iena	Av D'Iena	Pl D'Iena	4	30
TS50227048	Bd De Beausejour	R Du Ranelagh	R De L'Assomption	4	30
TS50221182	Av De Malakoff	Pl De La Porte Maillot	Av Foch	4	30
TS50249516	Av Victor Hugo	Pl Victor Hugo	Pl Charles De Gaulle	4	30
TS50249517	Av Kleber	Pl Du Trocadero Et Du 11 Novem	Pl Charles De Gaulle	4	30
TS50249518	Av D'Iena	Pl Charles De Gaulle	Pl Des Etats-Unis	4	30
TS50255343	Av De New York_Bretelle Sud	Av De New York	Pl De L'Alma	4	30
TS50226971	Av Du President Kennedy	Av Rene Boylesve	R Beethoven	4	30
TS9201279	R. Robert Schuman	Bd D'Auteuil	Rond Point Andre Malraux	4	30
TS50225879	R D'Auteuil	Bd Exelmans	Bd De Montmorency	4	30

Voies communales					
N° de tronçon	Nom de voie	Début	Fin	Catégorie	Largeur du secteur affecté par le bruit (mètres)
TS50223347	Chs De La Muette	Av Ingres	Bd Emile Augier	4	30
TS50255447	Rpt Rte De La Porte Des Sablons A La Porte Maillot	Rpt Rte De La Porte Des Sablon	Rpt Rte De La Porte Des Sablon	4	30
TS50227053	Av Henri Martin	R De La Pompe	Av Victor Hugo	4	30
TS50240515	R De L'Amiral Cloue	Av De Versailles	Qu Louis Bleriot	4	30
TS50225880	R Poussin	Av Mozart	Bd De Montmorency	4	30
TS50227038	Bd D'Auteuil	R Nungesser Et Coli	Av Du General Sarrail	4	30
TS50227086	Bd Murat	R Molitor	Bd Exelmans	4	30
TS50255256	Bd Lannes	R Du General Appert	Pl Mchl De Lattre De Tassigny	4	30
TS50255255	Av Du Marechal Fayolle	Bretelle	Pl Mchl De Lattre De Tassigny	4	30
TS50255254	Route sans nom ou bretelle	Pl Mchl De Lattre De Tassigny	Bd Peripherique	4	30
TS50255253	Rte De La Porte Dauphine A La Porte Des Sablons	Bretelle	Pl Mchl De Lattre De Tassigny	4	30
TS50223346	Av Ingres	Bd Suchet	Chs De La Muette	4	30
TS50223343	Av Mozart	R Pierre Guerin	R De L'Assomption	4	30
TS50255236	Pl Clement Ader	R Maurice Bourdet	R De Boulainvilliers	4	30
TS50254815	Pl De La Porte De Saint-Cloud	Pl De La Porte De Saint-Cloud	Pl De La Porte De Saint-Cloud	4	30
TS50255231	R Gros	R Du Pre Aux Chevaux	Pl Clement Ader	4	30
TS50255230	R De Boulainvilliers	R Raynouard	Pl Clement Ader	4	30
TS50255229	Av Du President Kennedy	Pl Clement Ader	R Du Ranelagh	4	30
TS50223339	R Gros	R Felicien David	R Du Pre Aux Chevaux	4	30
TS50240491	Rpt All De Longchamp	Rte De La Porte Des Sablons	All De Longchamp	4	30
TS50240489	Rpt Pte De Boulogne	Rte De Boulogne A Passy	Av Jean Baptiste Clememt	4	30
TS50223338	R Gros	Av Theophile Gautier	R Felicien David	4	30
TS50254816	R Michel Ange	Bd Exelmans	Pl De La Porte De Saint-Cloud	4	30
TS50254817	Av De Versailles	R Chardon Lagache	Pl De La Porte De Saint-Cloud	4	30
TS50227037	Pl De La Porte De Molitor	R Molitor	Bd D'Auteuil	4	30
TS50223115	Route sans nom ou bretelle	Bd Peripherique	Rte De La Muette A Neuilly	4	30
TS50220887	Boulevard Maillot	R Raoul Nordling	Limite Departementale	4	30
TS50227039	Bd D'Auteuil	Porte De Boulogne	Limite Communale	4	30
TS50223374	Route sans nom ou bretelle	Rte De La Porte Des Sablons A La Porte Maillot	Bd Peripherique	4	30
TS50254819	Av Georges Lafont	Av Edouard Vaillant	Pl De La Porte De Saint-Cloud	4	30
TS50254820	Av De La Porte De Saint Cloud	Bretelle Peripherique	Pl De La Porte De Saint-Cloud	4	30

Voies communales					
N° de tronçon	Nom de voie	Début	Fin	Catégorie	Largeur du secteur affecté par le bruit (mètres)
TS50223322	R Chardon-Lagache	R Jouvenet	R Molitor	4	30
TS50223100	All De La Reine Marguerite	Pte De Boulogne	Rte De La Seine A La Butte Mor	4	30
TS50227035	Bretelle	Av De La Porte D'Auteuil	Rte De Boulogne A Passy	4	30
TS50227043	Av De La Porte De Saint Cloud	Hauts De Seine	Bretelle Peripherique	4	30
TS50254785	Pl De Mexico	Pl De Mexico	Pl De Mexico	4	30
TS50254821	Bd Murat	Pl De La Porte De Saint-Cloud	R Molitor	4	30
TS50254787	Av D'Eylau	Pl De Mexico	Pl Du Trocadero Et Du 11 Novem	4	30
TS50240439	Av Victor Hugo	R De La Faisanderie	R De La Pompe	4	30
TS50240435	Bd Lannes	Avenue De Pologne	Rue Dufrenoy	4	30
TS50223321	R Chardon-Lagache	Bd Exelmans	Av De Versailles	4	30
TS50223101	All De La Reine Marguerite	Rte De La Seine A La Butte Mor	Av De L'Hippodrome	4	30
TS50223102	All De La Reine Marguerite	Av De L'Hippodrome	All De Longchamp	4	30
TS50254788	Pl Victor Hugo	Pl Victor Hugo	Pl Victor Hugo	4	30
TS50255050	Av De New York_Bretelle Nord	Pl De L'Alma	Av De New York	4	30
TS50254823	Pl De Varsovie	Entree Tunnel Av De New York	Sortie Tunnel Av De New York	4	30
TS50254838	Av Paul Doumer	Pl Du Trocadero Et Du 11 Novem	R Benjamin Franklin	4	30
TS50254790	Av Victor Hugo	R Des Belles Feuilles	Pl Victor Hugo	4	30
TS50223106	All De La Reine Marguerite	Av Du Mahatma Gandhi	All De Longchamp	4	30
TS50223113	Rte De La Muette A Neuilly	Bd Maurice Barres	All De Longchamp	4	30
TS50223114	Rte De La Muette A Neuilly	All De Longchamp	Bretelle Exterieur	4	30
TS50223117	Rte De La Muette A Neuilly	All De Longchamp	Bretelle Exterieur	4	30
TS50249495	R Boissiere	Av Kleber	Pl D'Iena	4	30
TS50254837	Av Du President Wilson	Pl Du Trocadero Et Du 11 Novem	Av Albert De Mun	4	30
TS50249499	Pl D'Iena	Pl D'Iena	Pl D'Iena	4	30
TS50223121	Av De L'Hippodrome	Rte Des Tribunes	Rte De Sevres A Neuilly	4	30
TS50254791	Av Raymond Poincare	Pl Victor Hugo	Av Foch	4	30
TS50254793	Av Raymond Poincare	R De Longchamp	Pl Victor Hugo	4	30
TS50254824	Pont D'Iena	Pl De Varsovie	Qu Branly	4	30
TS50254825	Av Des Nations Unies	Rpt Av Albert De Mun	Pl De Varsovie	4	30
TS50227021	Bd Exelmans	R Chardon-Lagache	Av De Versailles	4	30
TS50254797	Av Henri Martin	Pl De Colombie	R De La Faisanderie	4	30
TS50223219	Pont De Grenelle	Qu Andre Citroen	Pont De Grenelle	4	30

Voies communales					
N° de tronçon	Nom de voie	Début	Fin	Catégorie	Largeur du secteur affecté par le bruit (mètres)
TS50227026	Pl De La Porte D'Auteuil	Rte D'Auteuil Aux Lacs	Av Du General Sarraill	4	30
TS50254798	Av De Saint-Cloud	Bd Peripherique	Pl De Colombie	4	30
TS50227034	Rte De Boulogne A Passy	180m Avant Pte De Boulogne	Pte De Boulogne	4	30
TS50227002	Qu Saint Exupery	R Du General Niox	Limite Paris	4	30
TS50227117	Pass Henri Gaillard	Bd Lannes	Entree Tunnel	4	30
TS50223217	Pont Mirabeau	Qu Andre Citroen	Qu Louis Bleriot	4	30
TS50240420	Av Georges Lafont	Av Edouard Vaillant	Av Felix D'Herelle	4	30
TS50226999	Rte De La Porte Dauphine A La Porte Des Sablons	Bretelle	All De Longchamp	4	30
TS50225884	R Chardon-Lagache	R Jouvenet	Bd Exelmans	4	30
TS50227113	R De La Pompe	R Gustave Courbet	Av Victor Hugo	4	30
TS9200514	Rd102-9	Pl. Denfert Rochereau	R. Nungesser Et Coli	4	30
TS9200521	Rd2-5	Av. Jean Baptiste Clement	Limite Communale	4	30
TS50223298	Route sans nom ou bretelle	Av De La Porte D'Auteuil	Entree Du Tunnel	4	30
TS50223299	Route sans nom ou bretelle	Av De La Porte D'Auteuil	Bd Peripherique	4	30
TS50223300	Route sans nom ou bretelle	Bd Peripherique	Av De La Porte D'Auteuil	4	30
TS50249500	Av D'Iena	Pl D'Iena	Rpt Av Albert De Mun	4	30
TS50223318	Bretelle et Route sans nom ou bretelle	Rte De Suresnes	Bd Peripherique	4	30
TS50255532	Av De New York_Bretelle Sud	Av De New York	Pl De L'Alma	4	30
TS50254826	Av Des Nations Unies	Pl De Varsovie	R Le Tasse	4	30
TS50223265	Bretelle et Route sans nom ou bretelle	Bd Peripherique	Av Dode De La Brunerie	4	30
TS50227087	Bd Murat	100m Avant Pl Pte D'Auteuil	Pl De La Porte D'Auteuil	4	30
TS50223306	Route sans nom ou bretelle	Bd Peripherique	All Des Fprtifications	4	30
TS50226976	Av Du President Kennedy	Av Rene Boylesve	R D'Ankara	4	30
TS50223277	Av Edouard Vaillant	Av De La Porte De Saint Cloud	Av Ferdinand Buisson	4	30
TS50223437	Bd Flandrin	Av Foch	Av Henri Martin	5	10
TS50223380	R Du General Anselin	Rte De La Porte Des Sablons A	Bd De L'Amiral Bruix	5	10
TS50255446	Av Du Mahatma Gandhi	Rte De La Muette A Neuilly	Rpt Rte De La Porte Des Sablon	5	10
TS50255445	Rte De La Porte Dauphine A La Porte Des Sablons	Rpt Rte De La Porte Des Sablon	All De Longchamp	5	10
TS50254812	Pl De Colombie	Bd Lannes	Rte De La Muette A Neuilly	5	10
TS50223355	Bd De Montmorency	R De L'Assomption	R Raffet	5	10
TS50223354	Bd De Beausejour	R Du Ranelagh	R Largilliere	5	10

Voies communales					
N° de tronçon	Nom de voie	Début	Fin	Catégorie	Largeur du secteur affecté par le bruit (mètres)
TS50254813	R Chardon-Lagache	R Molitor	Pl De L'Eglise D'Auteuil	5	10
TS50255262	Rte De La Porte Des Sablons A La Porte Maillot	Rpt Rte Porte Des Sablons	All De Longchamp	5	10
TS50255258	Bd De L'Amiral Bruix	Bd De L'Amiral Bruix	Pl Mchl De Lattre De Tassigny	5	10
TS50223334	R Mirabeau	R Chardon-Lagache	R Wilhem	5	10
TS50223116	Route sans nom ou bretelle	Rte De La Muette A Neuilly	Bd Peripherique	5	10
TS50223331	Bd Murat	Pl De La Porte De Saint-Cloud	R Du General Niox	5	10
TS50254818	Bd Murat	Pl De La Porte De Saint-Cloud	R Du General Niox	5	10
TS50227015	Rte De La Muette A Neuilly	All Des Fortifications	Bretelle	5	10
TS50227010	Bd De L'Amiral Bruix	Pl De La Porte Maillot	Bd Thierry De Martel	5	10
TS50223118	Rte Des Tribunes	Rte Des Moulins	Av De L'Hippodrome	5	10
TS50223119	Rte Des Tribunes	Car Des Tribunes	Rte Des Moulins	5	10
TS50223120	Car Des Tribunes	All Du Bord De L'Eau	Rte Des Tribunes	5	10
TS50223233	Pont De Bir-Hakeim	Av Du President Kennedy	Bd De Grenelle	5	10
TS50223309	Bretelle	Bretelle	Av De Saint Cloud	5	10
TS50223266	Av Dode De La Brunerie	Bretelle	Av Georges Lafont	5	10
TS50223267	Bretelle	Av Dode De La Brunerie	Bretelle D'Insertion	5	10
TS50223271	Route sans nom ou bretelle	Av De La Porte De Saint-Cloud	Bb Peripherique	5	10
TS50223310	Route sans nom ou bretelle	Av De Saint Cloud	Bd Peripherique	5	10
TS50223440	Bd Emile Augier	Av Henri Martin	Chs De La Muette	5	10
TS50223426	R Raynouard	R De Boulainvilliers	R Des Vignes	5	10
TS50223282	Route sans nom ou bretelle	R Henry De La Vaulx	Bd Peripherique	5	10
TS50223283	R Henry De La Vaulx	Bretelle D'Insertion	Qu Saint Exupery	5	10
TS50223289	Bretelle et Route sans nom ou bretelle	200m Avant Bd D'Auteuil	Bd Peripherique	5	10
TS50254991	Av Albert De Mun	Rpt Av Albert De Mun	Av Du President Wilson	5	10
TS50223328	Qu Saint-Exupery	70m Avant Bd Murat	Bd Murat	5	10
TS50254809	Rte De La Muette A Neuilly	Pl De Colombie	All Des Fortifications	5	10
TS50254992	Av Albert De Mun	Rpt Av Albert De Mun	Av De New York	5	10
TS50223308	Bretelle	Av De Saint Cloud	Rte De La Muette A Neuilly	5	10
TS50223307	All Des Fprtifications	Bretelle	Av De Saint Cloud	5	10
TS50254993	Rpt Av Albert De Mun	Rpt Av Albert De Mun	Rpt Av Albert De Mun	5	10
TS50223303	Route sans nom ou bretelle	Pl De La Porte De Passy	Bd Peripherique	5	10
TS9201285	R. Denfert-Rochereau	Carrefour Des Anciens Combatta	Pl. Denfert-Rochereau	5	10
TS50227027	All Des Fortifications	Rte D'Auteuil Aux Lacs	Rte Des Lacs A Passy	5	10

Voies communales					
N° de tronçon	Nom de voie	Début	Fin	Catégorie	Largeur du secteur affecté par le bruit (mètres)
TS50258792	Qu Louis Bleriot	Bd Murat	Pl Clement Ader	5	10
TS50225886	Bd Du General Niox	Bd Murat	Qu Saint Exupery	5	10
TS50225882	Bd De Montmorency	R Raffet	Bd Exelmans	5	10
TS50254810	Pl De Colombie	Av De Saint Cloud	Bd Suchet	5	10
TS50248463	Av Du General Sarraill	Pl De La Porte Molitor	Pl De La Porte D'Auteuil	5	10
TS50254814	Pl De L'Eglise D'Auteuil	Av Theophile Gautier	R Chardon-Lagache	5	10

Voies départementales (gestion : Conseil Départemental des Hauts-de-Seine)					
N° de tronçon	Nom de voie	Début	Fin	Catégorie	Largeur du secteur affecté par le bruit (mètres)
TS50223089	D1	Bd Anatole France	Bd Richard Wallace	3	100
TS50223094	D1 et D104	Bd Anatole France	Bd Richard Wallace	3	100
TS50223095	D1	Bd Anatole France	Bd Richard Wallace	3	100
TS50223097	D1	Bd Anatole France	Bd Richard Wallace	3	100

Voies nationales (DIRIF)					
N° de tronçon	Nom de voie	Début	Fin	Catégorie	Largeur du secteur affecté par le bruit (mètres)
TS50223296	A13	Bretelle Bd Peripherique	Pte De Boulogne	1	300
TS50223288	A13	Tunnel	Bd Peripherique	3	100
TS50223292	A13	A13	Bd Peripherique	3	100
TS50223293	A13	Bd Peripherique	A13	3	100
TS50223294	A13	Sortie Du Tunnel	A13	3	100
TS50223295	A13	A13	Tunnel	3	100
TS50227036	Bretelle A901301	Sortie Du Tunnel A3	Av De La Porte D'Auteuil	3	100
TS50223297	A13	Tunnel	Tunnel	3	100
TS50223373	Bretelle N13	Bd Peripherique	Entree Du Tunnel Vers N13	3	100
TS50223375	Bretelle N13	Tunnel N13	Bd Peripherique	3	100
TS50223377	Bretelle N13	40m De R Du General Anselin	Bd Peripherique	4	30
TS50223376	Bretelle N13	Rte De La Porte Des Sablons A La Porte Maillot	40m De R Du General Anselin	4	30

17ème arrondissement

Voies communales					
N° de tronçon	Nom de voie	Début	Fin	Catégorie	Largeur du secteur affecté par le bruit (mètres)
TS50223397	Bd Peripherique	Sortie Du Tunnel	250m Avant Av De Neuilly	1	300
TS50223543	Bd Peripherique	500m Av Porte De Saint-Ouen	300m Ap Porte De Saint-Ouen	1	300
TS50223413	Bd Peripherique	Sortie Du Tunnel	220m Ap Av Porte Champerret	1	300
TS50223532	Bd Peripherique	Sortie Av De La Porte D'Asnier	Sortie Av De La Porte De Clich	1	300
TS50223539	Bd Peripherique	Bretelle Porte De Clihy	Bretelle Porte De Saint-Ouen	1	300
TS50223417	Bd Peripherique	250m Av R Du Caporal Peugeot	Tunnel	1	300
TS50223533	Bd Peripherique	220m Av La Porte De Clihy	220m Ap La Porte De Clihy	1	300
TS50223508	Bd Peripherique	Tunnel	Sotie Av De La Porte D'Asniere	1	300
TS50223383	Bd Peripherique	200m Av Av De Neuilly	Av De Neuilly	1	300
TS50223393	Bd Peripherique	40m Ap Bd D'Aurelle Paladines	80m Avant Av Porte Des Termes	1	300
TS50258788	Av De La Grande Armee	R De Presbourg	Pl Charles De Gaulle	2	250
TS50181593	Rn13-1a	Limite Communale	Debut Tremie-Av. De Madrid	2	250
TS50249570	Bd Malesherbes	Bd Berthier	Pl De Wagram	2	250
TS50222460	Av De La Grande Armee	Pl De La Porte Maillot	R Duret	2	250
TS50255384	Av De La Grande Armee	R Duret	R De Presbourg	2	250
TS50226951	R Pouchet	R De La Jonquiere	Bd Bessieres	3	100
TS50223394	Route sans nom ou bretelle	180m Avant Av De La Porte Des Ternes	80m Avant Av De La Porte Des Ternes	3	100
TS50226946	Bd Bessieres	Av De La Porte Pouchet	Av De Saint-Ouen	3	100
TS50225846	Av Des Ternes	Bd Pereire	Bd Gouvion-Saint-Cyr	3	100
TS50258783	Pl Du General Catroux	Pl Du General Catroux	Pl Du General Catroux	3	100
TS50223534	Bretelle et Route sans nom ou bretelle	300m Av Av De La Porte De Clichy	Av De La Porte De Clichy	3	100
TS50223536	Route sans nom ou bretelle	200m Avant R Du 8 Mai 1945	R Du 8 Mai 1945	3	100
TS50258781	Pl De Wagram	Pl De Wagram	Pl De Wagram	3	100
TS50240427	Bd Bessieres	Av De La Porte De Clichy	Rue Gutin	3	100
TS50225800	Av De La Porte De Saint-Ouen	Av Gabriel Peri	Bd Bessieres	3	100
TS50240430	Bd Bessieres	Rue Bessieres	Rue Du Docteur Brousse	3	100
TS50240432	Bd Berthier	Rue Marguerite Long	Av De Clichy	3	100
TS50249571	Bd Malesherbes	R Jouffroy D'Abbans	Pl De Wagram	3	100

Voies communales					
N° de tronçon	Nom de voie	Début	Fin	Catégorie	Largeur du secteur affecté par le bruit (mètres)
TS50226944	Av De Clichy	R Brochant	R Guy Moquet	3	100
TS50223390	Route sans nom ou bretelle	Bd Peripherique	Entree Du Tunnel	3	100
TS50254864	R Jacques Ibert	Av De La Porte De Champerret	Rpt Jacques Ibert	3	100
TS50225419	R Championnet	R Vauvenargues	Av De Saint-Ouen	3	100
TS50226987	Bd Gouvion-Saint-Cyr	Bd Pershing	R Emile Allez	3	100
TS50223418	Route sans nom ou bretelle	250m Ap R Du Caporal Peugeot	R Du Caporal Peugeot	3	100
TS50223458	Av De Clichy	R Brochant	Av De Saint-Ouen	3	100
TS50223459	Av De Clichy	R Guy Moquet	R Pouchet	3	100
TS50223460	Av De Clichy	R Pouchet	Bd Berthier	3	100
TS50249638	Av De Clichy	Pl De Clichy	R Des Dames	3	100
TS50254865	R Jacques Ibert	Rpt Jacques Ibert	R De Courcelles	3	100
TS50255259	Pl De La Porte Maillot	Av De Neuilly	Av De La Grande Armee	3	100
TS50223414	Route sans nom ou bretelle	220m Av Av De La Porte De Champerret	Av De La Porte De Champerret	3	100
TS50226988	Bd Gouvion-Saint-Cyr	R Emile Allez	Av De Villiers	3	100
TS50223502	Route sans nom ou bretelle	250m Av R Du Caporal Peugeot	R Du Caporal Peugeot	3	100
TS50249565	Av De Villiers	Av De Wagram	Pl Du Marechal Juin	3	100
TS50249625	Av De Villiers	Pl Du General Catroux	Bd De Courcelles	3	100
TS50255260	Av De Neuilly	Pl De La Porte Maillot	R Joseph Et Marie Hackin	3	100
TS50225804	Av De Clichy	Av De Saint-Ouen	R Des Dames	3	100
TS50249624	Av De Villiers	Pl Du General Catroux	Av De Wagram	3	100
TS50258786	Pl Du General Catroux	Pl Du General Catroux	Pl Du General Catroux	3	100
TS50258785	Pl Du General Catroux	Pl Du General Catroux	Pl Du General Catroux	3	100
TS50222430	Bd Ney	Av De Saint-Ouen	R Du Poteau	3	100
TS50249623	Bd Malesherbes	Pl Du General Catroux	R Jouffroy D'Abbans	3	100
TS50258791	Pl Du General Catroux	Pl Du General Catroux	Pl Du General Catroux	3	100
TS50254874	Bd Pershing	Bd Gouvion-Saint-Cyr	Rpt Pl Du General Koenig	3	100
TS50254871	Bd Pershing	Bd Thierry De Martel	Rpt Pl Du General Koenig	3	100
TS50254870	Rpt Pl Du General Koenig	Rpt Pl Du General Koenig	Rpt Pl Du General Koenig	3	100
TS50223529	Bretelle et Route sans nom ou bretelle	220m Ap Av De La Porte D'Asnieres	Av De La Porte D'Asnieres	3	100
TS50226996	Av Des Ternes	Av Niel	Bd Pereire	3	100
TS50225851	Av De La Porte De Clichy et D911	Limite De Paris	Bd Berthier	3	100
TS50226955	Av De La Porte D'Asnieres	R Victor Hugo	Bd De Reims	3	100

Voies communales					
N° de tronçon	Nom de voie	Début	Fin	Catégorie	Largeur du secteur affecté par le bruit (mètres)
TS50226954	Av De La Porte D'Asnieres	Bd De Reims	Bd Berthier	3	100
TS50223531	Route sans nom ou bretelle	220m Av Av De La Porte D'Asnieres	Av De La Porte D'Asnieres	3	100
TS50226952	R Pouchet	R De La Jonquiere	Av De Clichy	3	100
TS50249573	Av De Wagram	Pl De Wagram	Pl D'Israel	4	30
TS50254869	Pl Du General Koenig	Bd Gouvion-Saint-Cyr	Rpt Pl Du General Koenig	4	30
TS50227006	Pl De Verdun	R Gustave Charpentier	Pl De La Porte Maillot	4	30
TS50227004	R Joseph Et Marie Hackin	Pl De La Porte Maillot	Rte De La Porte Des Sablons	4	30
TS50226985	Bd De L'Yser	Pl De La Porte De Champerret	Av De La Porte De Villiers	4	30
TS50226972	Av De La Porte De Villiers	Limite De Paris	Bd De L'Yser	4	30
TS50226953	R De Tocqueville	Av De Villiers	R Legendre	4	30
TS50226948	Bd Du Bois Le Pretre	R Floreal	R Helene Et Francois Missoffe	4	30
TS50240428	Bd Bessieres	Rue Du Docteur Brousse	Av De La Porte Pouchet	4	30
TS50240429	Bd Bessieres	Rue Gutin	Rue Bessieres	4	30
TS50240431	Bd Berthier	Av Porte Asnieres	R Marguerite Long	4	30
TS50225878	R De Courcelles	Bd De Reims	Limite De Paris	4	30
TS50226978	Pl De La Porte De Champerret	Av De La Porte De Champerret	Bd Gouvion-Saint-Cyr	4	30
TS50225813	R De Rome	R Legendre	R Cardinet	4	30
TS50225812	R Guy Moquet	Av De Saint-Ouen	Av De Clichy	4	30
TS50225803	Av De Saint-Ouen	R Guy Moquet	Av De Clichy	4	30
TS50225802	Av De Saint-Ouen	R Jacques Keline	R Guy Moquet	4	30
TS50225801	Av De Saint-Ouen	Bd Bessieres	R Jacques Keline	4	30
TS50249512	Av Mac-Mahon	Av Des Ternes	Pl Charles De Gaulle	4	30
TS50226979	Av De La Porte De Champerret	Limite Du Departement	Pl De La Porte De Champerret	4	30
TS50249560	Av Gourgaud	Rpt Bd Berthier	Pl Du Marechal Juin	4	30
TS50249561	Pl Du Marechal Juin	Pl Du Marechal Juin	Pl Du Marechal Juin	4	30
TS50249562	Av De Villiers	Bd Gouvion-Saint-Cyr	Pl Du Marechal Juin	4	30
TS50249563	Bd Pereire	Av Des Ternes	Pl Du Marechal Juin	4	30
TS50249564	Av Niel	Pl Du Marechal Juin	Av Des Ternes	4	30
TS50249581	Av De Wagram	Pl D'Israel	Pl Des Ternes	4	30
TS50249582	Pl D'Israel	N: 132 Av De Wagram	N: 128 Av De Wagram	4	30
TS50223549	Route sans nom ou bretelle	R Toulouse Lautrec	Bd Peripherique	4	30
TS50223548	R Toulouse Lautrec	R Lafontaine	Av De La Porte De Saint-Ouen	4	30

Voies communales					
N° de tronçon	Nom de voie	Début	Fin	Catégorie	Largeur du secteur affecté par le bruit (mètres)
TS50223545	Bretelle et Route sans nom ou bretelle	Av De Saint-Ouen	Bd Peripherique	4	30
TS50223544	Bretelle et Route sans nom ou bretelle	Bd Peripherique	Av De La Porte De Saint-Ouen	4	30
TS50223541	R Floreal	R Herault De Sechelles	Bd Du Bois Le Pretre	4	30
TS50223535	Route sans nom ou bretelle	Av De La Porte De Clichy	300m Ap Av De La Porte De Clichy	4	30
TS50223530	Route sans nom ou bretelle	Av De La Porte D'Asnieres	220m Ap Av De La Porte D'Asnieres	4	30
TS50223506	R Jean Oestreicher	R Du Caporal Peugeot	Av De La Porte De Champerret	4	30
TS50223504	Bd De La Somme	Bretelle De Sortie	R Du Caporal Peugeot	4	30
TS50249622	Pl Des Ternes	Pl Des Ternes	Pl Des Ternes	4	30
TS50223528	Route sans nom ou bretelle	Av De La Porte D'Asnieres	220m Ap Av De La Porte D'Asnieres	4	30
TS50223450	R De Rome	R Legendre	Bd Des Batignolles	4	30
TS50223447	R De Tocqueville	Bd Pereire	R Legendre	4	30
TS50223446	R De Tocqueville	Bd Berthier	Bd Pereire	4	30
TS50223416	Route sans nom ou bretelle	Av De La Porte De Champerret	220m Ap Av De La Porte De Champerret	4	30
TS50223408	R Gustave Charpentier	Av De La Porte Des Ternes	R De Sablonville	4	30
TS50223406	R Gustave Charpentier	R De Sablonville	Pl De Verdun	4	30
TS50223405	R Gustave Charpentier	Bd D'Aurelle De Paladines	Av De La Porte Des Ternes	4	30
TS50223396	Route sans nom ou bretelle	80m Avant Av De La Porte Des Ternes	170m Ap Av De La Porte Des Ternes	4	30
TS50223395	Route sans nom ou bretelle	80m Avant Av De La Porte Des Ternes	Entree Du Tunnel Av De Neuilly	4	30
TS50223392	Route sans nom ou bretelle	Bd Pershing	Bb Peripherique	4	30
TS50223388	Route sans nom ou bretelle	160m Ap La Porte Maillot	Bd Peripherique	4	30
TS50254867	R Du Caporal Peugeot	Rpt Jacques Ibert	Pl De La Porte De Champerret	4	30
TS50254868	D9b	Rpt Jacques Ibert	Rpt Jacques Ibert	4	30
TS50254872	Av De La Porte Des Ternes	Rpt Pl Du General Koenig	R Gustave Charpentier	4	30
TS50254873	Bd D'Aurelle De Paladines	Rpt Pl Du General Koenig	Limite Du Peparlement	4	30
TS50255000	Pl De Clichy	Pl De Clichy	Pl De Clichy	4	30
TS50255001	Pl De Clichy	Pl De Clichy	Pl De Clichy	4	30
TS50223081	R Cardinet	R Lemercier	R Cardinet	4	30
TS50223080	R Cardinet	R De Rome	R Lemercier	4	30
TS50223079	R Jouffroy D'Abbans	Av De Wagram	R Cardinet	4	30
TS50255465	R De Courcelles	Bd Berthier	Pl Du Marechal Juin	4	30
TS50255261	Bd Pereire	Av Des Ternes	Pl De La Porte Maillot	4	30
TS50255301	Rpt Bd Berthier	Rpt Bd Berthier	Rpt Bd Berthier	4	30

Voies communales					
N° de tronçon	Nom de voie	Début	Fin	Catégorie	Largeur du secteur affecté par le bruit (mètres)
TS50255302	Av Paul Adam	Av Emile Et Armand Massard	Rpt Bd Berthier	4	30
TS50255303	Bd Berthier	Rpt Bd Berthier	Av De La Porte D'Asnieres	4	30
TS50255453	R De Courcelles	Bd Berthier	Bd De Reims	4	30
TS50255482	Bd Du Bois Le Pretre	R Helene Et Francois Missoffe	Pl Arnault Tzanck	4	30
TS50255485	Av De La Porte Pouchet	Pl Arnault Tzanck	Bd Bessieres	4	30
TS50255489	Pl Arnault Tzanck	R De Pont-A-Mousson	Bd Du Bois Le Pretre	4	30
TS50220015	R D'Armaille	R Saint-Ferdinand	R Des Acacias	4	30
TS50227017	R Gustave Charpentier Gustave Charpentier	Bretelle Bd Pershing	Pl De Verdun	4	30
TS50226997	Av De La Porte Des Ternes	Limite De Paris	R Gustave Charpentier	4	30
TS50223404	Route sans nom ou bretelle	Sortie Du Tunnel	Bd D'Aurelle De Paladines	4	30
TS9201366	R. Danton	R. Jacques Ibert L.D.	Rue Louise Michel	4	30
TS50226981	Av Stephane Mallarme	Pl Stuart Merrill	Av De Villiers	5	10
TS50226959	Bd De Reims	60m Apres R Raymond Pitet	R De Courcelles	5	10
TS50220016	R D'Armaille	Av Des Ternes	R Saint Ferdinand	5	10
TS50255504	Bd Pereire	R Alphonse De Neuville	Pl De Wagram	5	10
TS50226980	Av Stephane Mallarme	Pl Stuart Merrill	R De Courcelles	5	10
TS50249513	Av Carnot	R De Tilsitt	Pl Charles De Gaulle	5	10
TS50226975	Bd Berthier	R De Courcelles	Av De Villiers	5	10
TS50255468	Bd Pereire	Pl Du Marechal Juin	R Alphonse De Neuville	5	10
TS50255486	R De Pont-A-Mousson	Bd Bessieres	Pl Arnault Tzanck	5	10
TS50227009	Bretelle	Bretelle Bd Pershing	Bretelle Du Bd Peripherique	5	10
TS50254859	Pl De La Porte Maillot	Bretelle Peripherique	Av De Neuilly	5	10
TS50249575	Bd Pereire	Pl De Wagram	R De Saussure	5	10
TS50223537	Bd De Douaumont	R Du 8 Mai 1945	Av De La Porte D'Asnieres	5	10
TS50226973	Bd Gouvion-Saint-Cyr	Bd Pershing	Av Des Ternes	5	10
TS50227008	Bretelle	Bretelle Bd Pershing	Bretelle Du Bd Peripherique	5	10
TS50222813	Av Carnot	R Des Acacias	R De Tilsitt	5	10
TS50226925	Bd Pereire	R Cardinet	R De Saussure	5	10
TS50227007	Bretelle	Bretelle Bd Pershing	R Gustave Charpentier	5	10
TS50255304	Bd Berthier	Rpt Bd Berthier	R De Courcelles	5	10
TS50225852	R De La Jonquiere	R Pouchet	R Boulay	5	10

18ème arrondissement

Voies communales					
N° de tronçon	Nom de voie	Début	Fin	Catégorie	Largeur du secteur affecté par le bruit (mètres)
TS50225383	Bd Peripherique	Bretelle Porte De La Chapelle	Bretelle Porte D'Aubervilliers	1	300
TS50223556	Bd Peripherique	Bretelle Porte De Clignancourt	Bretelle A1	1	300
TS50223551	Bd Peripherique	300m Av Porte De Clignancourt	250 Mm Ap Porte De Clignancourt	1	300
TS50223550	Bd Peripherique	Bretelle Porte De Saint-Ouen	Bretelle Porte De Clignancourt	1	300
TS50225385	Bd Peripherique	Bretelle Porte D'Aubervilliers	Tunnel	1	300
TS50223562	Bd Peripherique	250m Av Porte De La Chapelle	250m Ap Porte De La Chapelle	1	300
TS50222269	R De La Chapelle	Bd Ney	R Boucry	2	250
TS50222270	R De La Chapelle	R Ordener	R Riquet	2	250
TS50225428	R Damremont	R Ordener	R Marcadet	3	100
TS50225427	R Damremont	R Belliard	R Ordener	3	100
TS50225426	R Du Poteau	Bd Ney	R Belliard	3	100
TS50255245	Bd Ornano	Bd Ney	Pl Albert Kahn	3	100
TS50254954	Route sans nom ou bretelle	Bd Peripherique	Pl Skanderbeg	3	100
TS50254955	Route sans nom ou bretelle	Pl Skanderbeg	Bd Peripherique	3	100
TS50240440	R De Clignancourt	R Custine	Bd De Rochechouart	3	100
TS50258707	Bd Ornano	Pl Albert Kahn	Pl Albert Kahn	3	100
TS50222260	R Stephenson	R Jean-Francois Lepine	R De Jessaint	3	100
TS50222247	Av De La Porte De Clignancourt	Bretelle	Bd Ney	3	100
TS50223547	Bretelle et Route sans nom ou bretelle	Bd Peripherique	Av De La Porte De Saint-Ouen	3	100
TS50223554	Route sans nom ou bretelle	Av Michelet	Bd Peripherique	3	100
TS50223834	Bretelle et Route sans nom ou bretelle	Bretelle Raccordement Bd Perip	N1-Av Du President Wilson -Lim	3	100
TS50225338	Bretelle et Route sans nom ou bretelle	A1	Pte De La Chapelle	3	100
TS50222251	Bd Barbes	R Ordener	R Marcadet	3	100
TS50222252	Bd Barbes	R Marcadet	R Doudeauville	3	100
TS50222257	R Stephenson	R Doudeauville	R Jean-Francois Lepine	3	100
TS50222273	R Marx Dormoy	R Riquet	Pl De La Chapelle	3	100
TS50222304	Bd Barbes	R Doudeauville	R Poulet	3	100
TS50255141	R Du Mont Cenis	R Belliard	Pl Albert Kahn	3	100
TS50255142	R Ordener	Pl Jules Joffrin	Bd Barbes	3	100
TS50255143	R Ordener	R Vauvenargues	Pl Jules Joffrin	3	100

Voies communales					
N° de tronçon	Nom de voie	Début	Fin	Catégorie	Largeur du secteur affecté par le bruit (mètres)
TS50255144	Pl Jules Joffrin	R Du Mont Cenis	R Hermel	3	100
TS50222305	Bd Barbes	R Poulet	R Christiani	3	100
TS50222431	Bd Ney	R Du Poteau	Bd Ornano	3	100
TS50222433	Bd Ney	R Des Poissonniers	R De La Chapelle	3	100
TS50225440	R Joseph De Maistre	R De La Barriere Blanche	R Lamarck	3	100
TS50225439	R Joseph De Maistre	R Championnet	R Lamarck	3	100
TS50255246	Bd Ornano	Pl Albert Kahn	R Ordener	3	100
TS50221756	R Ordener	R Stephenson	R Jean Robert	4	30
TS50225376	Imp Marteau	Bretelle	Av De La Porte De La Chapelle	4	30
TS50221753	R Ordener	R Jean Robert	R Marx Dormoy	4	30
TS50222288	R D'Aubervilliers	R De L'Evangile	Bd Macdonald	4	30
TS50180236	Av Du President Wilson	Limite Departement 75	R Du Landy	4	30
TS50222300	R De Clignancourt	R Ordener	R Custine	4	30
TS50222301	R De Clignancourt	R Ordener	Bd Ornano	4	30
TS50225446	R Custine	R Caulaincourt	R De Clignancourt	4	30
TS50255140	R Championnet	Pl Albert Kahn	R Des Poissonniers	4	30
TS50225445	R Caulaincourt	R Joseph De Maistre	R Custine	4	30
TS50225424	Av De La Porte De Clignancourt	Limite De Paris	Bretelle	4	30
TS50222235	R Des Poissonniers	Bd Ney	R Championnet	4	30
TS50223552	Route sans nom ou bretelle	Bd Peripherique	Av De La Porte De Clignancourt	4	30
TS50223553	Route sans nom ou bretelle	Av De La Porte De Clignancourt	Bd Peripherique	4	30
TS50223555	Route sans nom ou bretelle	Bd Peripherique	Av Michelet	4	30
TS50221757	R Ordener	Bd Barbes	R Stephenson	4	30
TS50225374	Av De La Porte De La Chapelle	A1	Bd Ney	4	30
TS50225431	R Marcadet	R Damremont	R De La Fontaine Du But	4	30
TS50255011	Bd De Clichy	N:86 Bd De Clichy	R Lepic	4	30
TS50222432	Bd Ney	Bd Ornano	R Des Poissonniers	4	30
TS50225169	Bretelle et Route sans nom ou bretelle	150m Apres Bd Peripherique	Bd Ney	4	30
TS50225430	R Damremont	R Lamarck	R Marcadet	4	30
TS50225371	Av De La Porte De La Chapelle	Bd Ney	A1 / Bd Peripherique	4	30
TS50225373	Av De La Porte De La Chapelle	Bretelle Peripherique	A1	4	30
TS50225429	R Damremont	R Caulaincourt	R Lamarck	4	30
TS50254952	Pl Skanderbeg	Pl Skanderbeg	Pl Skanderbeg	4	30

Voies communales					
N° de tronçon	Nom de voie	Début	Fin	Catégorie	Largeur du secteur affecté par le bruit (mètres)
TS50222442	Bd Ney	R De La Chapelle	R D'Aubervilliers	4	30
TS50254956	Av De La Prte D'Aubervilliers et D901	N301	Pl Skanderberg	4	30
TS50222258	R Stephenson	R Ordener	R Doudeauville	4	30
TS50254953	Av De La Porte D'Aubervilliers	Pl Skanderberg	Bd Macdonald	4	30
TS50225425	Av De La Porte De Montmartre	Limite Saint-Ouen / Paris 75	Bd Ney	5	10
TS9301090	R Charles Schmidt	D111-Av Gabriel Peri	Limite Saint-Ouen / Paris 75	5	10
TS50222262	Pl De La Chapelle	R De Jessaint	R Marx Dormoy	5	10
TS50222264	R De Jessaint	R Stephenson	Pl De La Chapelle	5	10
TS50222267	R De L'Evangile	R Cugnot	R D'Aubervilliers	5	10
TS50221750	R Riquet	R De La Chapelle	Av De Flandre	5	10
TS50222241	R Des Poissonniers	R Ordener	R Championnet	5	10
TS50225423	R Vauvenargues	R Belliard	R Championnet	5	10
TS50221747	R D'Aubervilliers	Bd De La Chapelle	R Riquet	5	10
TS50222234	Av De La Porte Des Poissonniers	R Du Professeur Gosset	Bd Ney	5	10
TS50240493	Pl Hebert	R De L'Evangile	R Cugnot	5	10
TS50221748	R D'Aubervilliers	R Riquet	R De L'Ourcq	5	10
TS50225434	R Joseph De Maistre	R De La Barriere Blanche	R Caulaincourt	5	10
TS50255139	Pl Albert Kahn	Pl Albert Kahn	Pl Albert Kahn	5	10
TS50225422	R Vauvenargues	Bd Ney	R Belliard	5	10

Voies départementales (gestion : Conseil Départemental de Seine-Saint-Denis)					
N° de tronçon	Nom de voie	Début	Fin	Catégorie	Largeur du secteur affecté par le bruit (mètres)
TS50180558	D111	Limite Departement 75	R Charles Schmidt	3	100
TS50197952	D14	Limite Departement 75	R Docteur Bauer	3	100
TS50180256	A1 et Av Du President Wilson et D931	R Du Landy	Limite Departement 75	4	30

Voies nationales (DIRIF)					
N° de tronçon	Nom de voie	Début	Fin	Catégorie	Largeur du secteur affecté par le bruit (mètres)
TS50223840	Bretelle A1	A1	Bd Peripherique	1	300
TS50224177	Bretelle A1	A1-Saint-Denis	Bd Peripherique Est-	2	250
TS50223575	Bretelle A1	Bd Peripherique Est / Paris	A1-Limite Paris / Saint-Denis	2	250
TS50223566	Bretelle A1	Bd Peripherique	Bretelle A1	2	250

Voies nationales (DIRIF)					
N° de tronçon	Nom de voie	Début	Fin	Catégorie	Largeur du secteur affecté par le bruit (mètres)
TS50223565	Bretelle A1	A1-Limite Saint-Denis / Paris	Bd Peripherique Ouest / Paris	3	100
TS50223576	Bretelle A1 et Route sans nom ou bretelle	Bd Peripherique Est / Paris	A1-Limite Paris / Saint-Denis	3	100
TS50224565	Bretelle A1	150m Apres Bd Peripherique	A1	3	100
TS50180256	A1 et Av Du President Wilson et D931	R Du Landy	Limite Departement 75	4	30

19ème arrondissement

Voies communales					
N° de tronçon	Nom de voie	Début	Fin	Catégorie	Largeur du secteur affecté par le bruit (mètres)
TS50225386	Bd Peripherique	Tunnel	Bretelle Porte D'Aubervilliers	1	300
TS50225396	Bd Peripherique	Bretelle Porte D'Aubervilliers	Bretelle Porte De La Villette	1	300
TS50225435	Bd Peripherique	480m Avant Av Porte Des Lilas	Tunnel	1	300
TS50225397	Bd Peripherique	500m Av Porte De La Villette	400m Ap Porte De La Villette	1	300
TS50225410	Bd Peripherique	Bretelle Porte De La Villette	Bretelle Porte De Pantin	1	300
TS50225433	Bd Peripherique et Route sans nom ou bretelle	300m Av Av De La Porte De Pant	Av De La Porte Des Lilas	1	300
TS50225412	Bd Peripherique	300m Av Av De La Porte De Pant	300m Ap Av De La Porte De Pant	1	300
TS50254944	Pl De La Porte De Pantin	Av Jean Jaures	Av De La Porte De Pantin	3	100
TS50254946	Route sans nom ou bretelle	Bd Peripherique	Pl Auguste Baron	3	100
TS50254949	Av De La Porte De La Villette	Limite Departement 75	Pl Auguste Baron	3	100
TS50254885	R Manin	Pl Armand Carrel	Pl Du General Cochet	3	100
TS50223483	Av Jean Jaures	Bd De La Villette	R De Crimee	3	100
TS50223484	Av Jean Jaures	R De Crimee	R Andre Danjon	3	100
TS50223485	Av Jean Jaures	R Andre Danjon	R Du Hainaut	3	100
TS50223486	Av Jean Jaures	R Du Hainaut	Sente Des Dorees	3	100
TS50222575	Av Simon Bolivar	Av Mathurin Moreau	R Manin	3	100
TS50222574	Av Simon Bolivar	Av Secretan	R Edouard Pailleron	3	100
TS50222444	Bd Macdonald	R Lounes Matoub	Av De La Porte De La Villette	3	100
TS50222443	Bd Macdonald	R D'Aubervilliers	R Lounes Matoub	3	100
TS50222291	R De Crimee	R Curial	Av De Flandre	3	100
TS50222289	R De Crimee	R Curial	Av De Flandre	3	100
TS50222287	R De Crimee	R D'Aubervilliers	R Curial	3	100
TS50255403	Route sans nom ou bretelle	300 Av Av Porte De La Villette	Av De La Porte De La Villette	3	100
TS50255405	Av De La Porte De La Villette	Pl Auguste Baron	Av Corentin Cariou	3	100
TS50221744	R De Kabylie	R Gaston Rebuffat	Bd De La Villette	3	100
TS50248483	R Lally-Tollendal	R Armand Carrel	Av Jean Jaures	3	100
TS50254928	Av Mathurin Moreau	Pl Du Colonel Fabien	R Manin	3	100
TS50254936	Bretelle et Route sans nom ou bretelle	Bd Peripherique	Pl De La Porte De Pantin	3	100
TS50254938	Pl De La Porte De Pantin	Bretelle Bd Peripherique Int	Bd Serurier	3	100

Voies communales					
N° de tronçon	Nom de voie	Début	Fin	Catégorie	Largeur du secteur affecté par le bruit (mètres)
TS50254939	Av De La Porte De Pantin	Limite De Paris	Pl De La Porte De Pantin	3	100
TS50254942	Bretelle et Route sans nom ou bretelle	Bd Peripherique	Pl De La Porte De Pantin	3	100
TS50255183	Bd Serurier	Bd D'Indochine	Pl Du General Cochet	4	30
TS50222620	R Petit	R De Meaux	R Du Rhin	4	30
TS50254943	Bretelle et Route sans nom ou bretelle	Pl De La Porte De Pantin	Bd Peripherique	4	30
TS50223499	Av Corentin Cariou	Bd Macdonald	R De L'Argonne	4	30
TS50223492	Bd Serurier	Canal	Bretelles Bd Peripherique	4	30
TS50221746	R Gaston Rebuffat	R De Kabylie	R De Tanger	4	30
TS50222284	R De L'Ourcq	Av De Flandre	R De L'Oise	4	30
TS50225438	Bretelle et Route sans nom ou bretelle	480m Avant Av De La Porte Des	Av De La Porte Des Lilas	4	30
TS50223496	R Du Chemin De Fer	Av De La Porte De La Villette	R Pasteur	4	30
TS50255182	Av De La Porte Chaumont	Pl Du General Cochet	Rpt Av De La Porte Chaumont	4	30
TS50223500	Av De Flandre	Bd De La Villette	R Riquet	4	30
TS50222573	Av Simon Bolivar	R Edouard Pailleron	Av Mathurin Moreau	4	30
TS50255181	R Petit	R Goubet	Pl Du General Cochet	4	30
TS50223491	Bd Macdonald	Canal	Tunnel	4	30
TS50222625	Av Secretan	Bd De La Villette	Av Simon Bolivar	4	30
TS50223503	Av De Flandre	R De L'Ourcq	R De L'Aronne	4	30
TS50223505	Av De Flandre	R De Crimee	R De L'Ourcq	4	30
TS50179690	R Madeleine Vionnet	R De La Haie Coq	Qu Josette	4	30
TS50222622	R Petit	R De Crimee	R Andre Danjon	4	30
TS50179819	R Emile Reynaud	Bd De La Commanderie	Av Jean Jaures	4	30
TS50222290	R De Crimee	Av De Flandre	Av Jean Jaures	4	30
TS50222695	R Du General Brunet	R De Crimee	R De Mouzaia	4	30
TS50254884	R Manin	Av Mathurin Moreau	Pl Armand Carrel	4	30
TS50254935	Av Jean Jaures	Sente Des Dorees	Pl De La Porte De Pantin	4	30
TS50179820	R Felix Faure	Av Victor Hugo	R Emile Reynaud	4	30
TS50254957	R De La Haie Coq	Pl Skanderberg	N301	4	30
TS50222719	R Des Bois	Bd Serurier	R Louise Thuliez	4	30
TS50222617	R De Meaux	Av Secretan	R Petit	4	30
TS50223507	Av De Flandre	R Riquet	R De Crimee	4	30
TS50254941	Bretelle et Route sans nom ou bretelle	Pl De La Porte De Pantin	Bd Peripherique	4	30
TS50222623	R Petit	R Andre Danjon	R Goubet	4	30

Voies communales					
N° de tronçon	Nom de voie	Début	Fin	Catégorie	Largeur du secteur affecté par le bruit (mètres)
TS50254887	Pl Armand Carrel	R Armand Carrel	R Manin	4	30
TS50254945	Pl Auguste Baron	Pl Auguste Baron	Pl Auguste Baron	4	30
TS50254947	Route sans nom ou bretelle	Pl Auguste Baron	Bd Peripherique	4	30
TS50225441	Bretelle et Route sans nom ou bretelle	Av Rene Fonck	480m Avant Av Porte Des Lilas	4	30
TS50254948	Bd De La Commanderie	R Emile Reynaud	Pl Auguste Baron	4	30
TS50225458	Av Rene Fonck	Av De La Porte Des Lilas	R Raoul Wallenberg	4	30
TS50254951	Route sans nom ou bretelle	Pl Auguste Baron	Bd Peripherique	4	30
TS50255186	Bd D'Algerie	Bd Serurier	Rpt Av De La Porte Chaumont	4	30
TS50222621	R Petit	R Du Rhin	R De Crimee	4	30
TS50258576	R De Tanger	Pl Du Maroc	R Riquet	4	30
TS50255885	Pl Du Maroc	Pl Du Maroc	Pl Du Maroc	4	30
TS50254940	Rte Des Petits Ponts	Limite De Paris	Av De La Porte De Pantin	5	10
TS50222648	R Botzaris	Av Simon Bolivar	R De Crimee	5	10
TS50227116	R Magenta	Av Jean Jaures	R Sainte-Marguerite	5	10
TS50255185	Av De La Porte Chaumont	Rpt Av De La Porte Chaumont	R Sigmund Freud	5	10
TS9300666	R Andre Joineau	D35b-R D'Estienne D'Orves / R	Limite Le Pre-Saint-Gervais /	5	10
TS50222698	Bd Serurier	Bd D'Algerie	R De Mouzaia	5	10
TS50222642	R Manin	Av Mathurin Moreau	Av Simon Bolivar	5	10
TS50254886	R Armand Carrel	Pl Armand Carrel	R Lally-Tollendal	5	10
TS9300301	R Henri Barbusse	Limite 75 / Aubervilliers	D20-Av De La Republique	5	10
TS50221738	R Curial	R Riquet	R De Crimee	5	10
TS50221735	R De L'Ourcq	R De Crimee	R De Cambrai	5	10
TS50221734	R De L'Ourcq	R De Cambrai	Av De Flandre	5	10
TS50225447	R Alexander Fleming	R Sigmund Freud	Av Du Belvedere	5	10
TS50258577	R De Tanger	R Gaston Rebuffat	Pl Du Maroc	5	10
TS50255184	Rpt Av De La Porte Chaumont	Rpt Av De La Porte Chaumont	Rpt Av De La Porte Chaumont	5	10
TS50255177	Pl Rhin Et Danube	Pl Rhin Et Danube	Pl Rhin Et Danube	5	10
TS50254958	Route sans nom ou bretelle	Pl Skanderbeg	Bd Peripherique	5	10
TS50225448	Av Du Belvedere	R Alexander Fleming	Av Rene Fonck	5	10
TS50225449	Av Rene Fonck	Av Du Belvedere	R Raoul Wallenberg	5	10
TS50222682	R David D'Angers	R Manin	R De La Solidarite	5	10
TS50222699	Av De La Porte Du Pre Saint-Gervais	Bd Mortier	Bretelle	5	10
TS50222689	Av De La Porte Chaumont	Limite De Commune	R Sigmund Freud	5	10

Voies communales					
N° de tronçon	Nom de voie	Début	Fin	Catégorie	Largeur du secteur affecté par le bruit (mètres)
TS50222700	Route sans nom ou bretelle	Brette	Av De La Porte Du Pre Saint-Ge	5	10
TS50222704	Av De La Porte Du Pre Saint-Gervais	R Sigmund Freud	Brette	5	10
TS50222705	Route sans nom ou bretelle	Bd Peripherique	Brette	5	10
TS50255436	R Henri Ribiere	R Compans	R Louise Thuliez	5	10
TS50222694	Bd Serurier	R De Mouzaia	R David D'Angers	5	10
TS50222709	PI Des Fetes	R De Crimée	R Louise Thuliez	5	10
TS50222710	R Louise Thuliez	PI Des Fetespl Des Fetes	R Du Pre Saint-Gervais	5	10
TS50222298	R De Crimée	R Botzaris	R Des Fetes	5	10
TS50222296	R De Crimée	R D'Hautpoul	R Botzaris	5	10
TS50222295	R De Crimée	R Manin	R D'Hautpoul	5	10
TS50222711	R Des Fetes	PI Des Fetes	R Petitot	5	10
TS50255180	PI Du General Cochet	PI Du General Cochet	PI Du General Cochet	5	10
TS50222712	R Petitot	R Des Fetes	R Augustin Thierry	5	10
TS50222286	R De L'Ourcq	R De Thionville	Av Jean Jaures	5	10
TS50222716	R Augustin Thierry	R Petitot	R Compans	5	10
TS50255179	R David D'Angers	PI Rhin Et Danube	Bd Serurier	5	10
TS50255178	R David D'Angers	PI Rhin Et Danube	R De La Solidarite	5	10
TS50254937	Bd Serurier	PI De La Porte De Pantin	Bd D'Indochine	5	10
TS50225442	R Sigmund Freud	Av De La Porte Chaumont	Av De La Porte Du Pre Saint-Ge	5	10
TS50222285	R De L'Ourcq	R De L'Oise	R De Thionville	5	10
TS50221749	R D'Aubervilliers	R De L'Ourcq	R De Crimée	5	10
TS50222696	R De Mouzaia	R Du General Brunet	R De L'Inspecteur Alles	5	10

20ème arrondissement

Voies communales					
N° de tronçon	Nom de voie	Début	Fin	Catégorie	Largeur du secteur affecté par le bruit (mètres)
TS50225861	Bd Peripherique	300m Av Pl De La Porte De Mont	300m Ap Pl De La Porte De Mont	1	300
TS50225473	Bd Peripherique	Bretelles Av Potre Lilas	Tunnel	1	300
TS50225888	Bd Peripherique	250m Av Av De La Porte De Vinc	250m Ap Av De La Porte De Vinc	1	300
TS50225849	Bd Peripherique	350m Av Av De La Porte De Bagn	300m Av Pl De La Porte De Mont	1	300
TS50225863	Bd Peripherique	300m Ap Pl De La Porte De Mont	250m Av Av De La Porte De Vinc	1	300
TS50225805	Bd Peripherique	350m Av Av De La Porte De Bagn	350m Av Av De La Porte De Bagn	1	300
TS50225805	Bd Peripherique	350m Av Av De La Porte De Bagn	350m Ap Av De La Porte De Bagn	1	300
TS50225474	Bd Peripherique	Tunnel	440 Av Av Porte De Bagnolet	1	300
TS50225476	Bd Peripherique	Tunnel	Bretelles Av Potre Lilas	1	300
TS50255151	R Des Pyrenees	R D'Avron	Rpt Crs De Vincennes	3	100
TS50255166	Rpt Crs De Vincennes	Crs De Vincennes	Crs De Vincennes	3	100
TS50222607	R Saint-Fargeau	R Pelleport	R Haxo	3	100
TS50222606	R De Menilmontant	R Sorbier	R Des Pyrenees	3	100
TS50255165	Rpt Av De La Porte De Vincennes	Av De La Porte De Vincennes	Av De La Porte De Vincennes	3	100
TS50222675	R Des Pyrenees	R De Belleville	R De Menilmontant	3	100
TS50222681	R Des Pyrenees	R De Bagnolet	R D'Avron	3	100
TS50255158	Route sans nom ou bretelle	Rpt Av De La Porte Vincennes 2	250m Ap Av De La Porte De Vincennes	3	100
TS50255157	Route sans nom ou bretelle	250m Av Av De La Porte De Vincennes	Rpt Av De La Porte Vincennes 2	3	100
TS50255278	Rpt Av De La Porte De Vincennes_2	Rpt Av De La Porte Vincennes 2	Rpt Av De La Porte Vincennes 2	3	100
TS50255155	Av De La Porte De Vincennes	Rpt Av Porte De Vincennes	Rpt Av Porte De Vincenne_2	3	100
TS50255154	Bd Davout	Rue Paganini	Rpt Av Porte De Vincennes	3	100
TS50222485	R De Belleville	R Des Pyrenees	Bd De La Villette	3	100
TS50225815	Route sans nom ou bretelle	Av De La Porte De Bagnolet	350m Ap La Porte De Bagnolet	3	100
TS50254907	Pl De La Porte De Montreuil_2	Pl De La Porte De Montreuil_1	Av Benoit Frachon	3	100
TS50255152	Crs De Vincennes	Rpt Crs De Vincennes	Rpt Av Porte De Vincennes	3	100
TS50222646	Av Simon Bolivar	R Des Pyrenees	R Manin	3	100
TS50255352	Av De La Porte De Vincennes	Rpt Av De La Porte Vincennes 2	Limite Saint-Mande	3	100
TS50225468	Bretelle et Route sans nom ou bretelle	280m Avant Av Porte Des Lilas	Av De La Porte Des Lilas	3	100

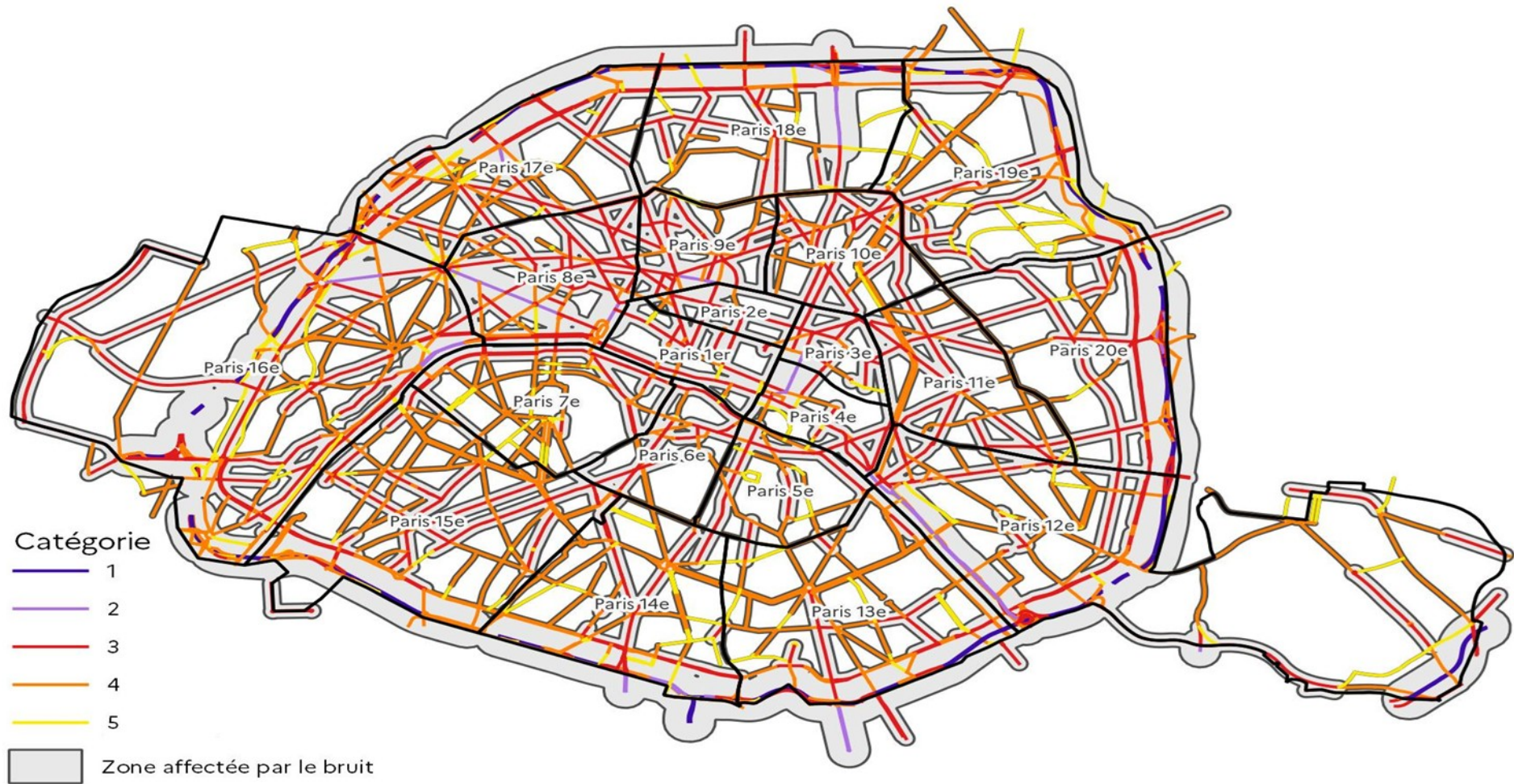
Voies communales					
N° de tronçon	Nom de voie	Début	Fin	Catégorie	Largeur du secteur affecté par le bruit (mètres)
TS50222707	Bd Serurier	R De Belleville	Bd D'Algerie	3	100
TS50254895	R Belgrand	PI Gambetta	R Pelleport	3	100
TS50222724	R Haxo	R Saint-Fargeau	R De Belleville	3	100
TS50255409	R Belgrand	R Pelleport	PI De La Porte De Bagnolet	3	100
TS50255411	Av Gambetta	Rpt Av Gambetta	PI Gambetta	3	100
TS50222769	R D'Avron	Bd Davout	R Des Pyrenees	3	100
TS50254878	PI De La Porte De Bagnolet	PI De La Porte De Bagnolet	PI De La Porte De Bagnolet	3	100
TS50254879	Av De La Porte De Bagnolet	PI De La Porte De Bagnolet	Av Cartellier	3	100
TS50254880	Bd Serurier	PI De La Porte De Bagnolet	R De Belleville	3	100
TS50225806	Route sans nom ou bretelle	350m Av Av De La Porte De Bagnolet	Av De La Porte De Bagnolet	3	100
TS50254882	R De Bagnolet	R Pelleport	PI De La Porte De Bagnolet	3	100
TS50254883	Bd Davout	PI De La Porte De Bagnolet	R D'Avron	3	100
TS50255506	D120	Limite Du Département	Rue De Lays	3	100
TS50225811	Av Cartellier et Route sans nom ou bretelle	Av De La Porte De Bagnolet	Bretelles Bp	3	100
TS50225841	Bretelle et Route sans nom ou bretelle	350m Av La Porte De Bagnolet	Av Ibsen	3	100
TS50254892	R Des Pyrenees	R De Menilmontant	PI Gambetta	3	100
TS50254894	R Des Pyrenees	PI Gambetta	R De Bagnolet	3	100
TS50240425	Bd Davout	Av De La Porte De Montreuil	Rue Charles Et Robert	3	100
TS50254911	Route sans nom ou bretelle	300m Av PI De La Porte De Montreuil	PI De La Porte De Montreuil_1	3	100
TS50222668	R De Belleville	R Compans	R Des Freres	3	100
TS50222670	R De Belleville	R Des Freres	R Des Pyrenees	3	100
TS50222671	R De Belleville	R Haxo	R Compans	3	100
TS50222672	R De Belleville	Bd Serurier	R Haxo	3	100
TS50254888	PI Auguste Metivier	Bd De Menilmontant	Av Gambetta	4	30
TS50225809	Route sans nom ou bretelle	Limite Departement 75-Porte De	Limite Bagnolet / Montreuil-So	4	30
TS50225808	Av Ibsen	Av De La Porte De Bagnolet	Bretelles De Sortie	4	30
TS50222733	Av Gambetta	R De Belleville	Saint-Fargeau	4	30
TS50222727	R Pelleport	R De Belleville	R Saint-Fargeau	4	30
TS50254905	PI De La Porte De Montreuil_1	PI De La Porte De Montreuil_1	PI De La Porte De Montreuil_1	4	30
TS50225469	Bretelle et Route sans nom ou bretelle	Av De La Porte Des Lilas	280m Apres Av Porte Des Lilas	4	30
TS50254906	Av De La Porte De Montreuil	Bd Davout	PI De La Porte De Montreuil_1	4	30
TS50254908	Route sans nom ou bretelle	300m Av PI De La Porte De Montreuil	PI De La Porte De Montreuil_1	4	30

Voies communales					
N° de tronçon	Nom de voie	Début	Fin	Catégorie	Largeur du secteur affecté par le bruit (mètres)
TS50254891	Av Gambetta	Pl Gambetta	R Saint-Fargeau	4	30
TS50254890	Pl Gambetta	Pl Gambetta	Pl Gambetta	4	30
TS50254889	Av Gambetta	Pl Auguste Metivier	Rpt Av Gambetta	4	30
TS50225843	Bretelle et Route sans nom ou bretelle	Av Cartellier	Bd Peripherique	4	30
TS50240426	Bd Davout	Rue Charles Et Robert	Rue Paganini	4	30
TS50222745	R De Bagnolet	R Pelleport	R Des Pyrenees	4	30
TS50255407	R Pelleport	R Saint-Fargeau	R Belgrand	4	30
TS50222674	Av De La Porte Des Lilas	R Raoul Wallenberg	Av Du Docteur Gley	4	30
TS50222673	Av De La Porte Des Lilas	Bd Mortier	Av Du Docteur Gley	4	30
TS50254910	Route sans nom ou bretelle	Pl De La Porte De Montreuil_1	300m Ap Pl De La Porte De Montreuil	4	30
TS50254909	Route sans nom ou bretelle	Pl De La Porte De Montreuil_1	300m Ap Pl De La Porte De Montreuil	4	30
TS9300421	R De Noisy-Le-Sec	Limite 75 / Bagnolet	D20a-Av Pasteur	5	10
TS50222718	R Compans	R Augustin Thierry	R De Belleville	5	10
TS50225471	Av Du Docteur Gley	R Paul Meurice	R Des Freres Flavien	5	10
TS50222610	R De Menilmontant	R Des Pyrenees	R Pelleport	5	10
TS50222746	R De Bagnolet	R Des Orteaux	R Des Pyrenees	5	10
TS50255410	Rpt Av Gambetta	Rpt Av Gambetta	Rpt Av Gambetta	5	10

Voies départementales (gestion : Conseil Départemental de Seine-Saint-Denis)					
N° de tronçon	Nom de voie	Début	Fin	Catégorie	Largeur du secteur affecté par le bruit (mètres)
TS50197964	D117	Limite Departementale 75	R Leon Renault-R Des Sablons	3	100
TS50198195	D38 et D38_4	Limite Departementale 75	D37-Av De La Republique	4	30
TS50255449	Av De La Republique et D37	Limite Departementale 75	R Robespierre	4	30
TS50225807	Av Ibsen et D20b et Route sans nom ou bretelle	Bretelles De Sortie	Limite Du Departement	4	30

Voies nationales (DIRIF)					
N° de tronçon	Nom de voie	Début	Fin	Catégorie	Largeur du secteur affecté par le bruit (mètres)
TS50225816	A3	Limite Departement 75/93	Bd Peripherique	2	250
TS50225845	A3	Limite Departement 75/93	Bd Peripherique	2	250
TS50255451	A3 et Bretelle A3	Bd Peripherique	Limite Departement 75/93	3	100
TS50225827	A3	350m Av La Porte De Bagnolet	Lmite Du Departement Vers A3	3	100
TS50225826	A3 et Route sans nom ou bretelle	Limite Departement 75-Porte De	Limite Bagnolet / Montreuil-So	4	30

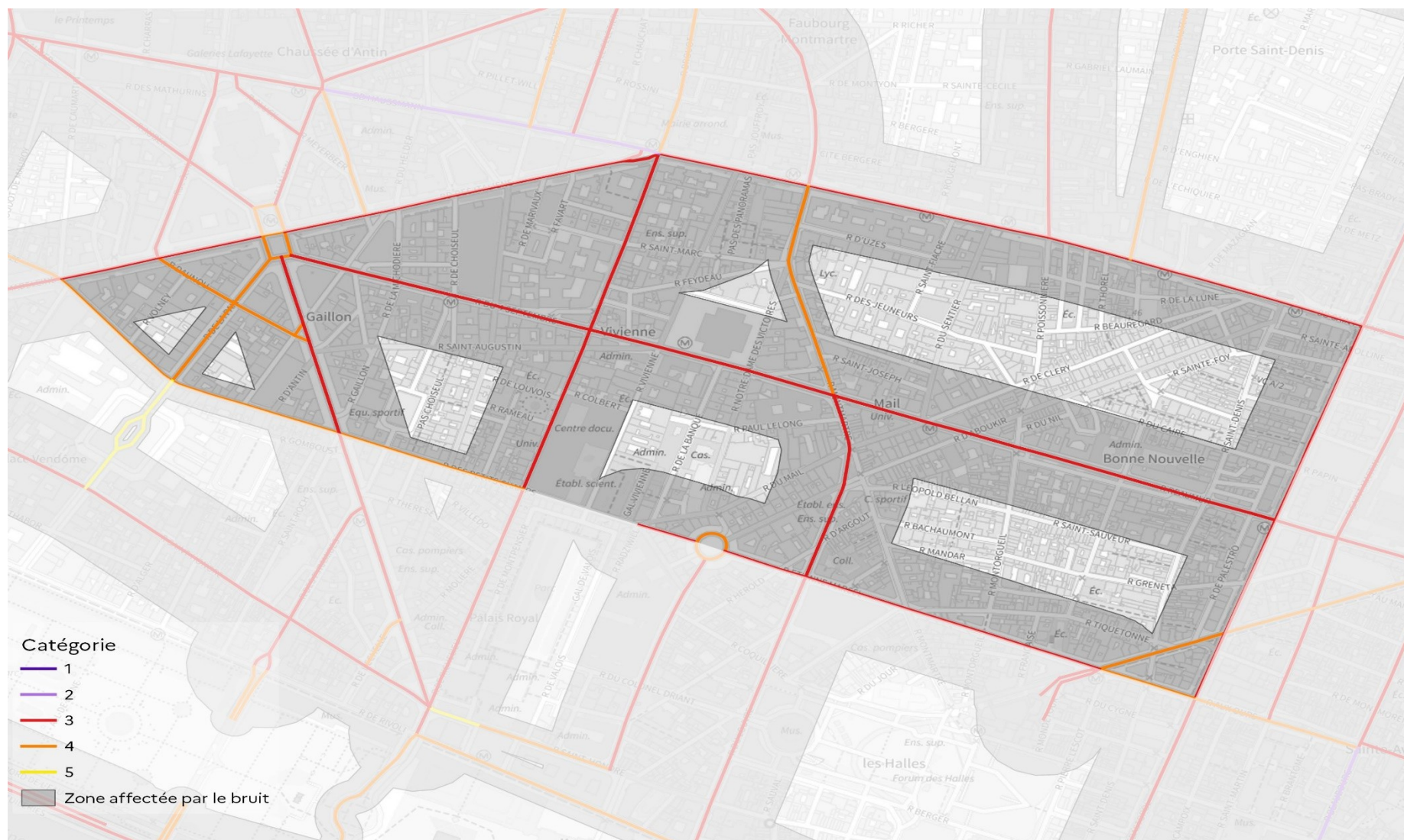
Annexe 2 : Cartographie du classement sonore des voies routières (pour la Ville de Paris ainsi que par arrondissement)



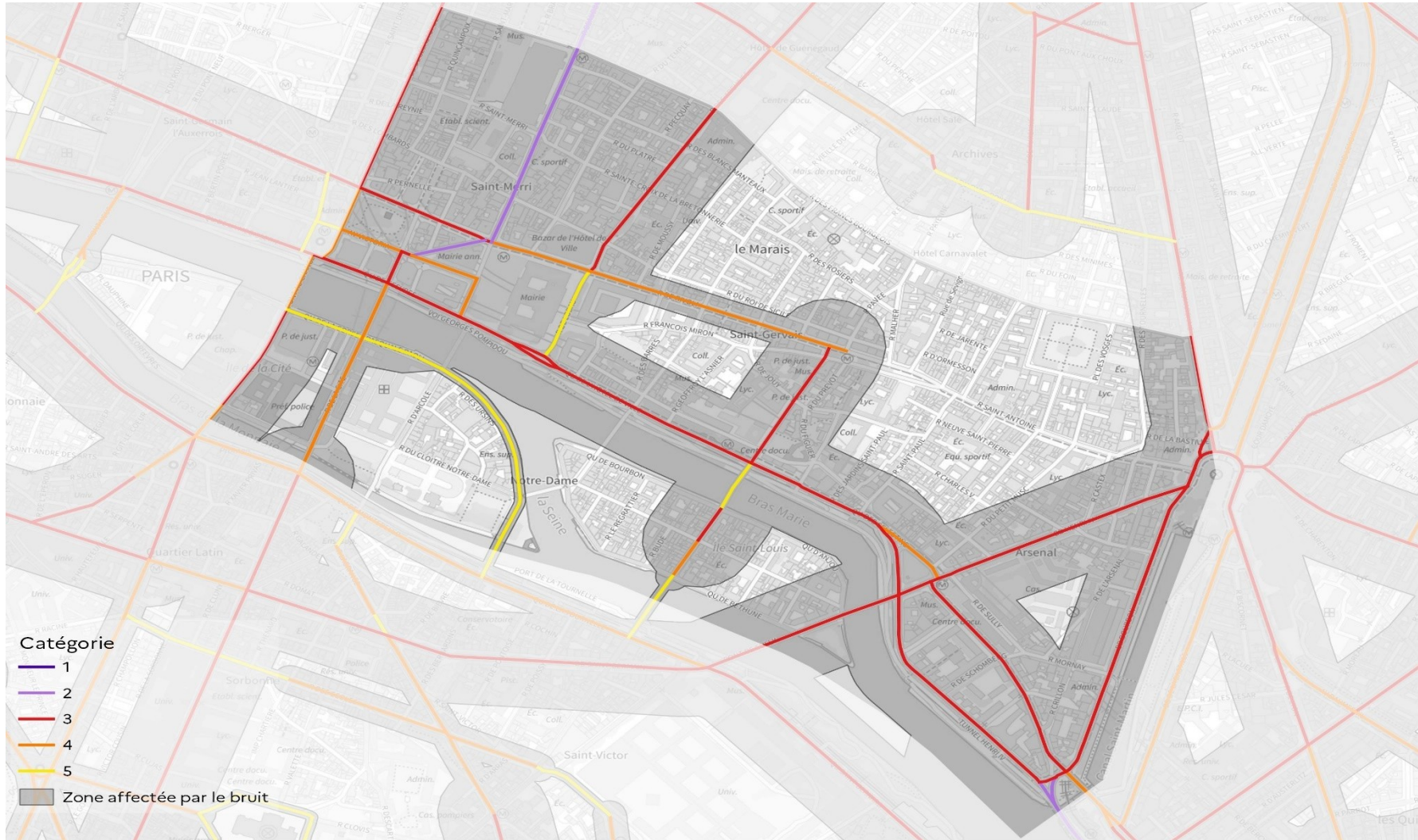
1er arrondissement



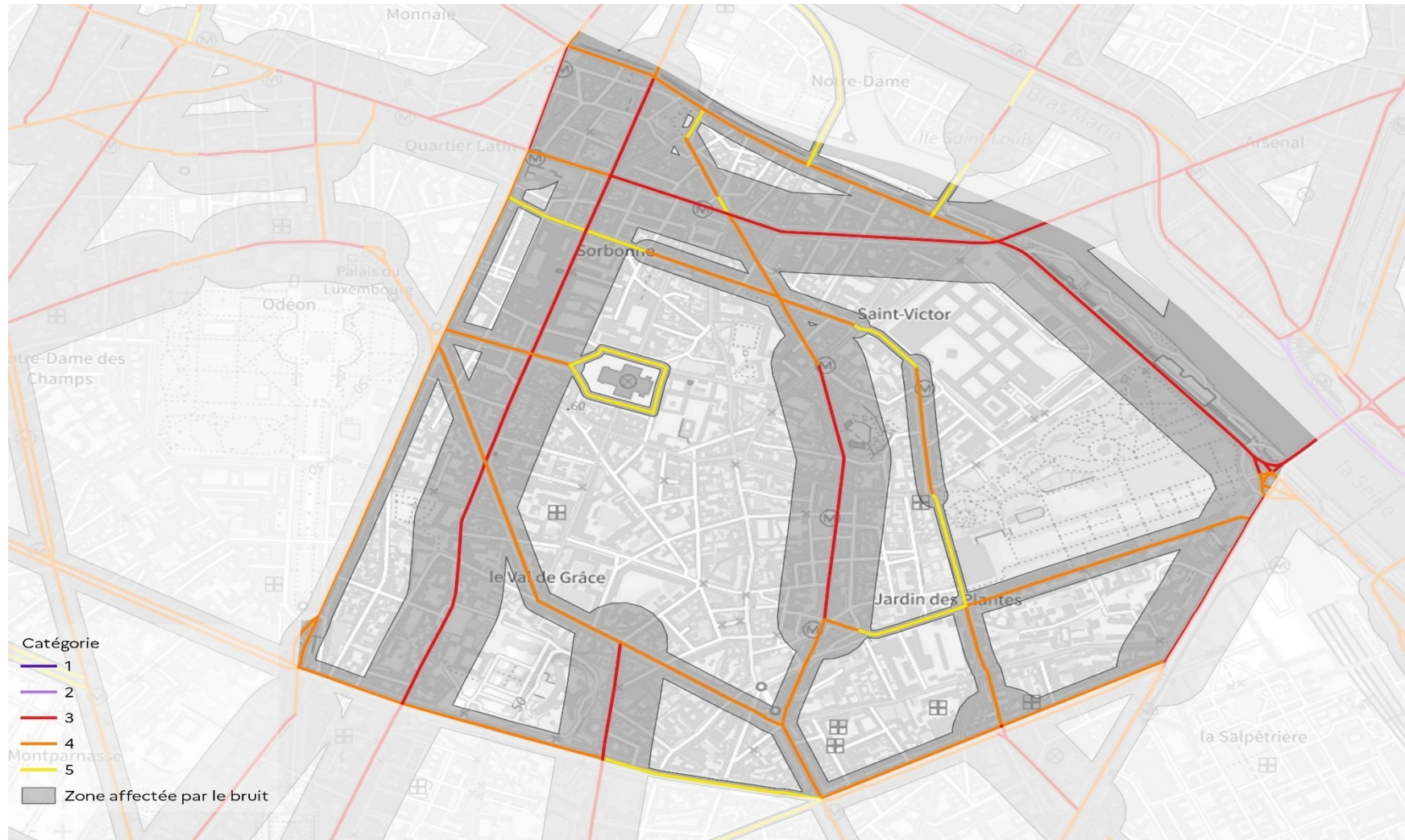
2ème arrondissement



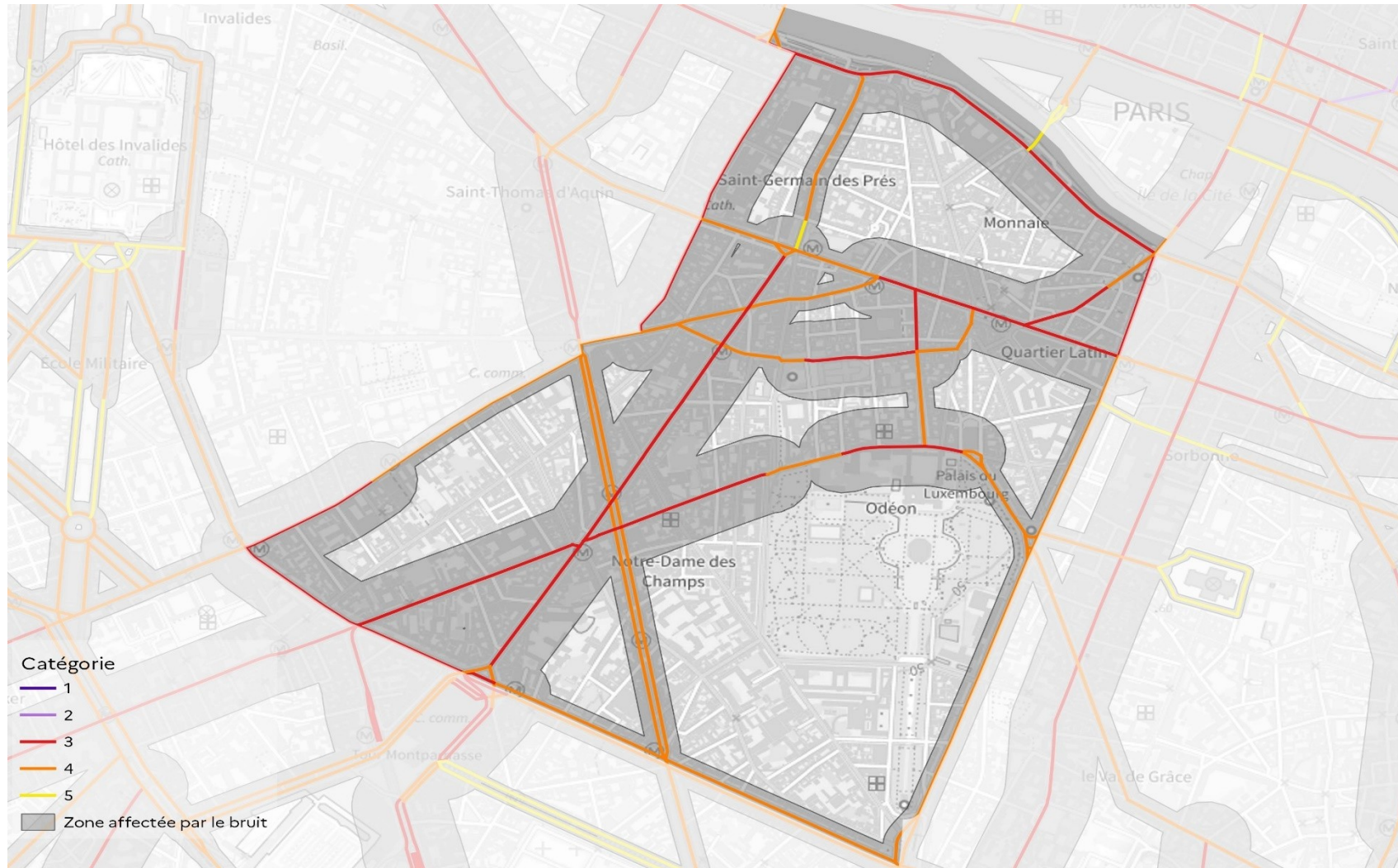
4ème arrondissement



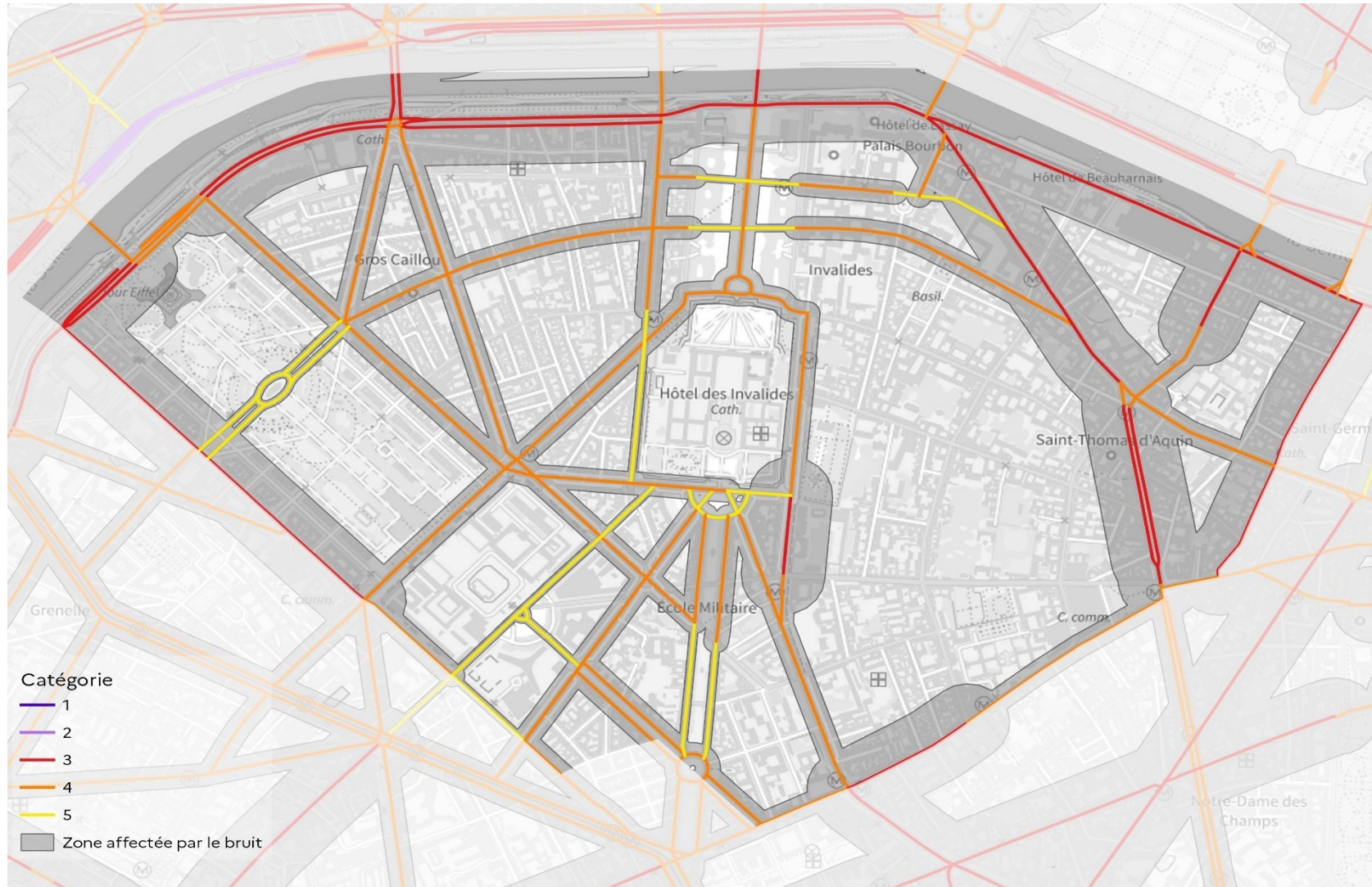
5ème arrondissement



6ème arrondissement



7ème arrondissement



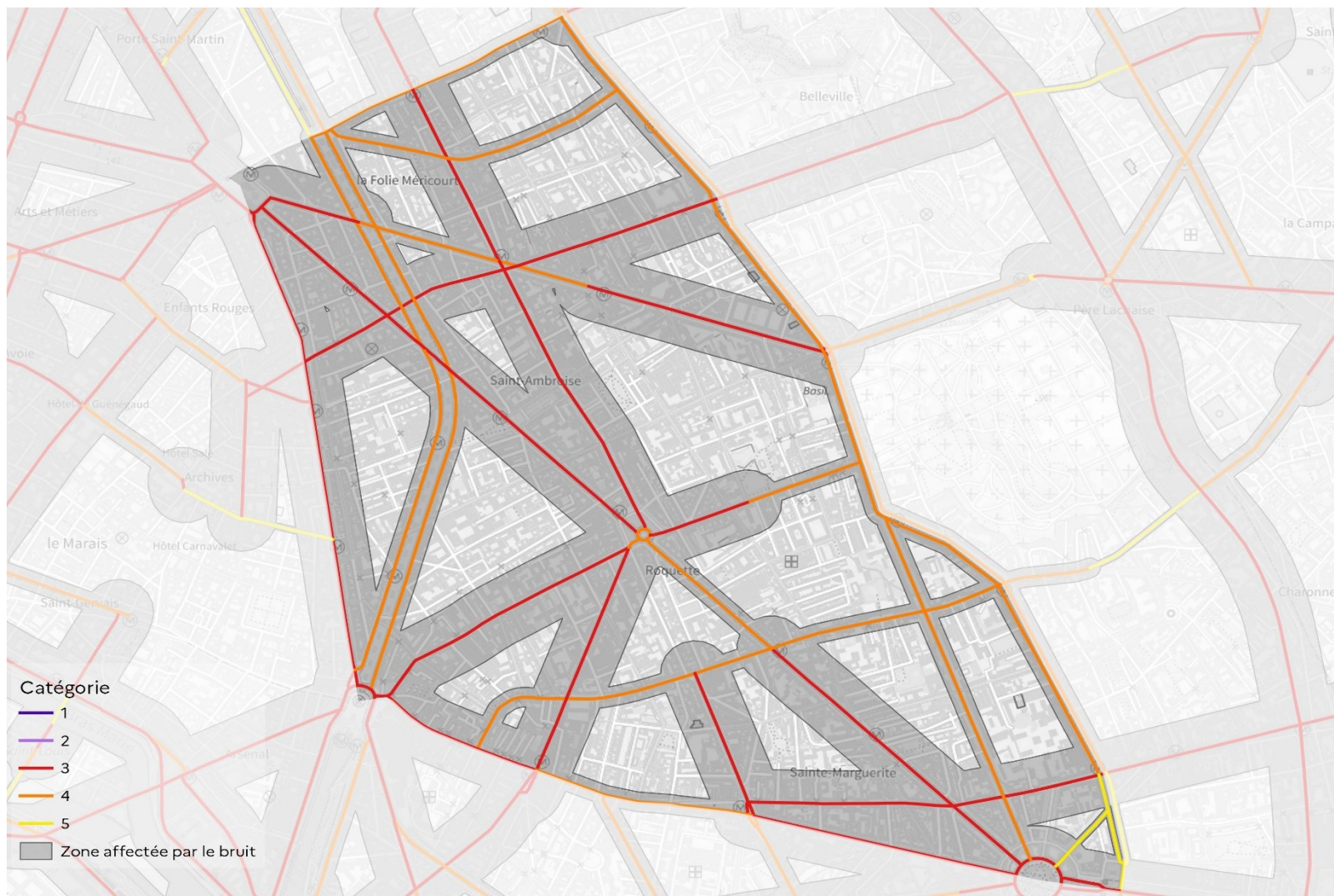
8ème arrondissement



10ème arrondissement



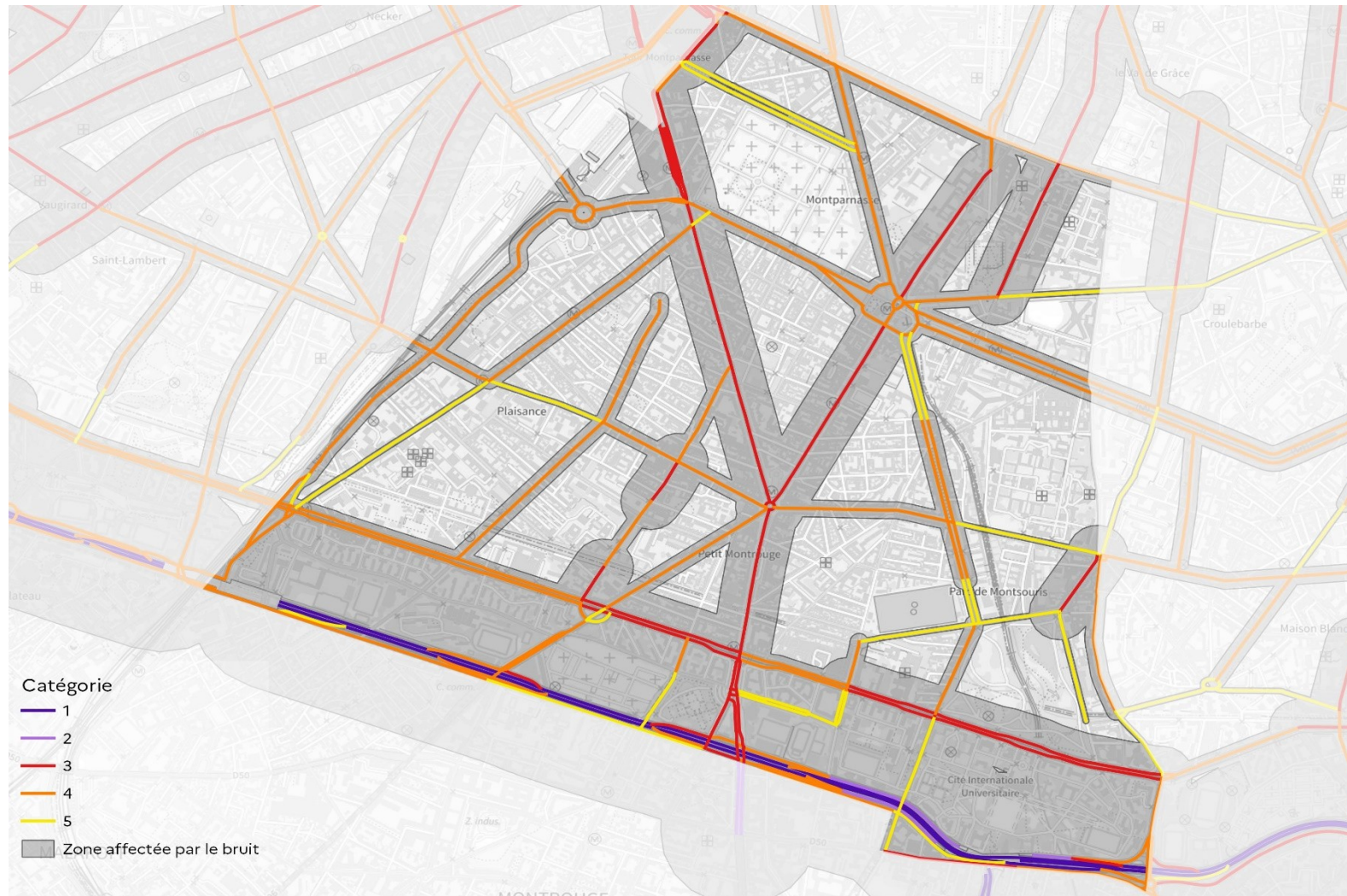
11ème arrondissement



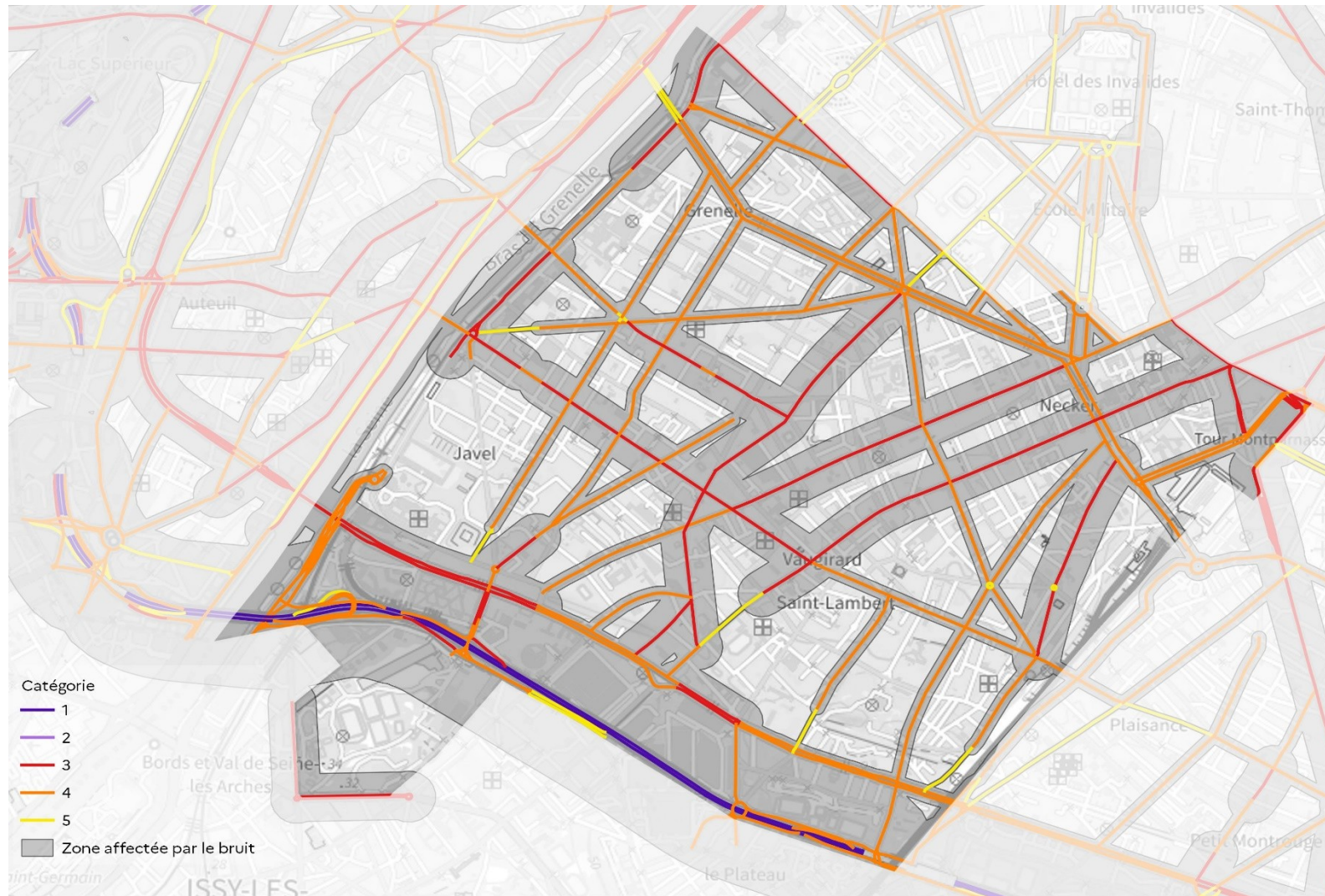
13ème arrondissement



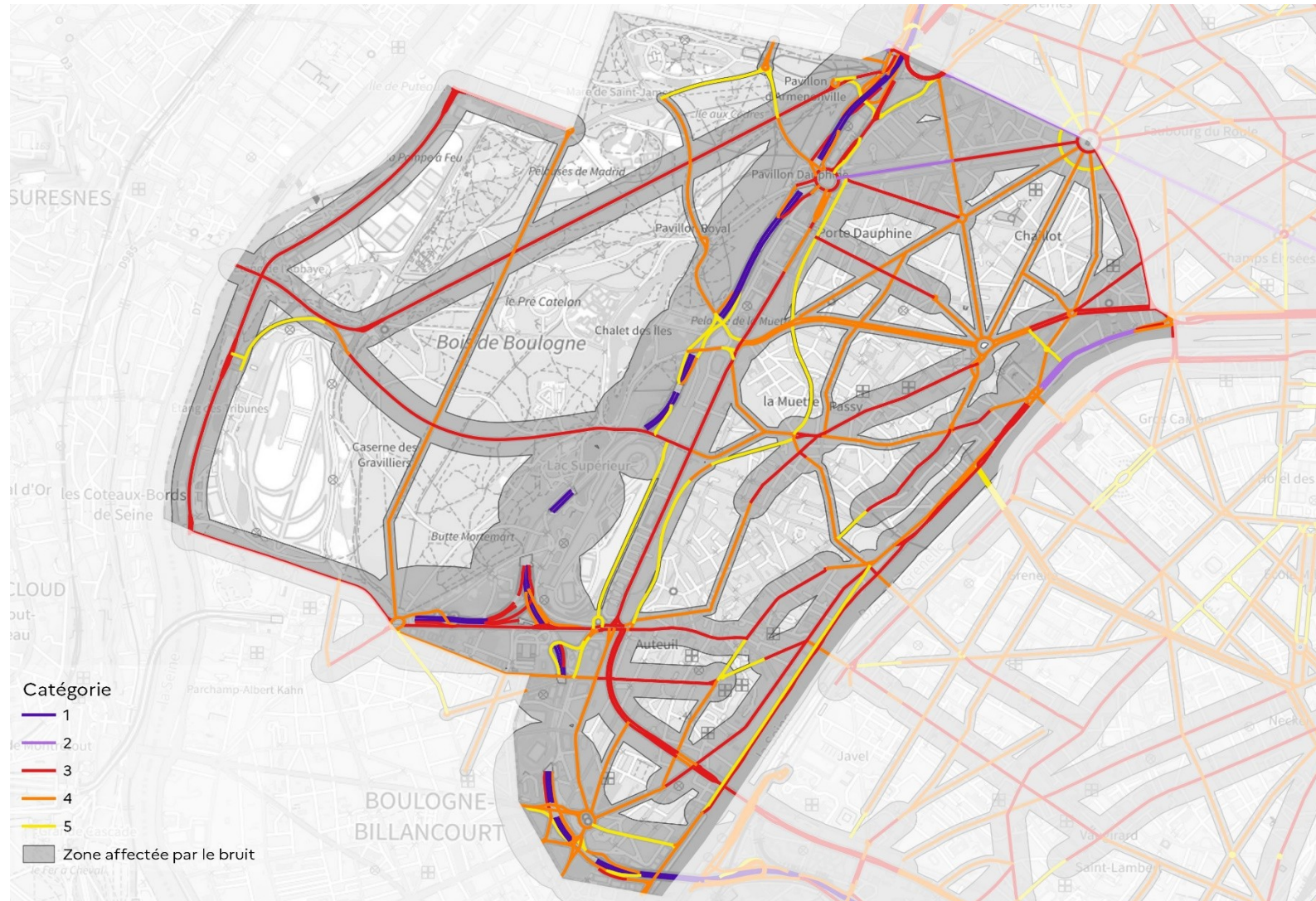
14ème arrondissement



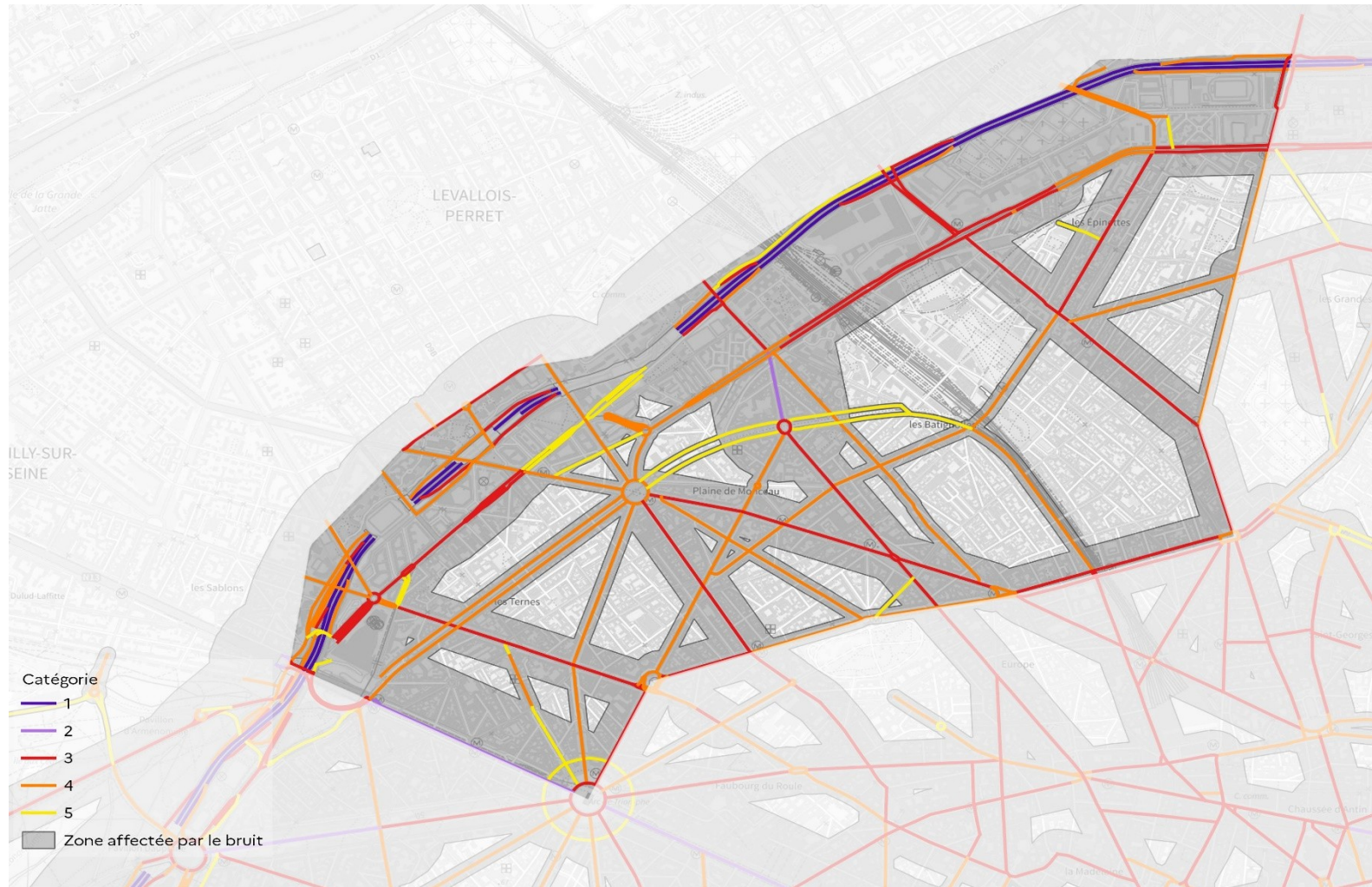
15ème arrondissement



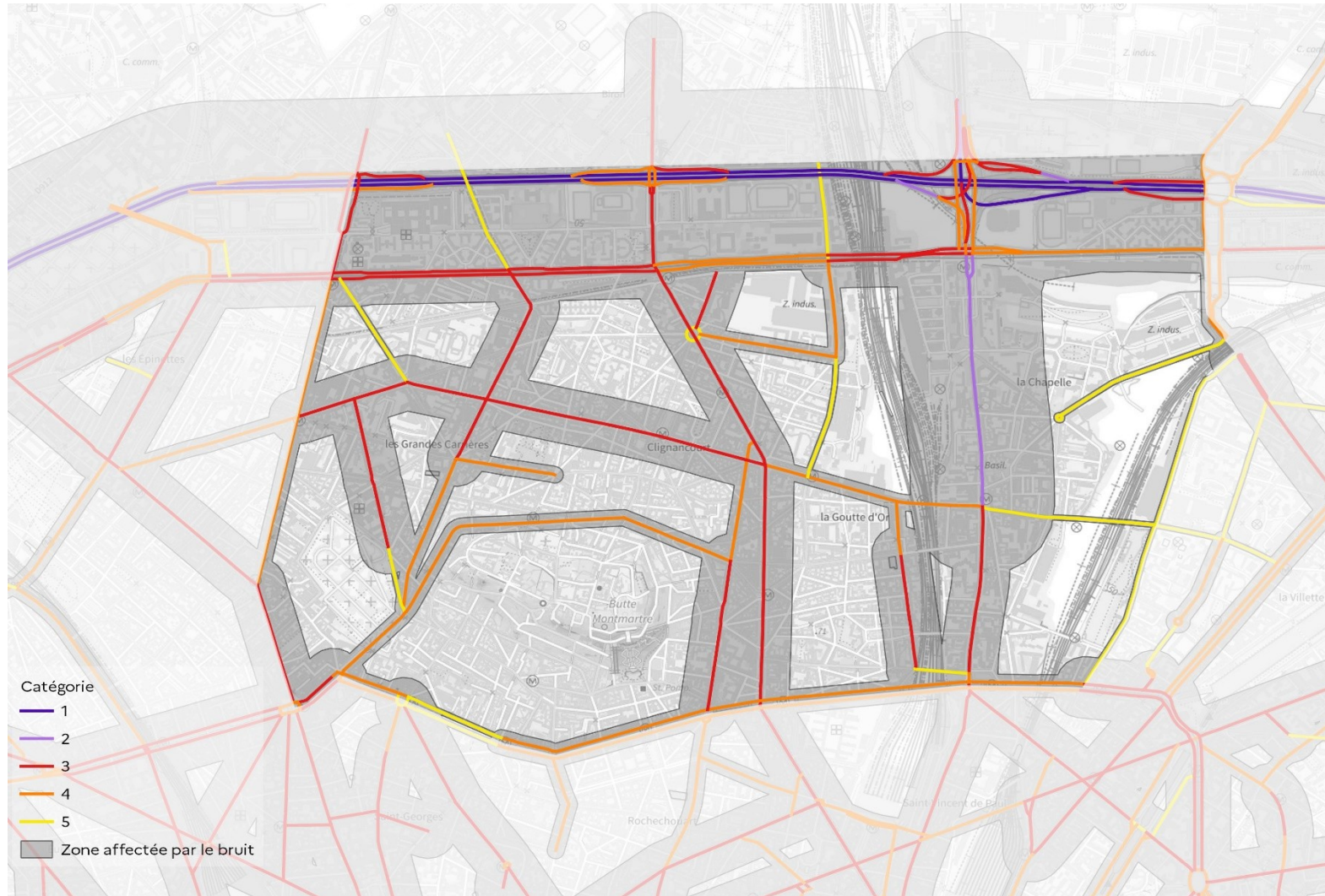
16ème arrondissement



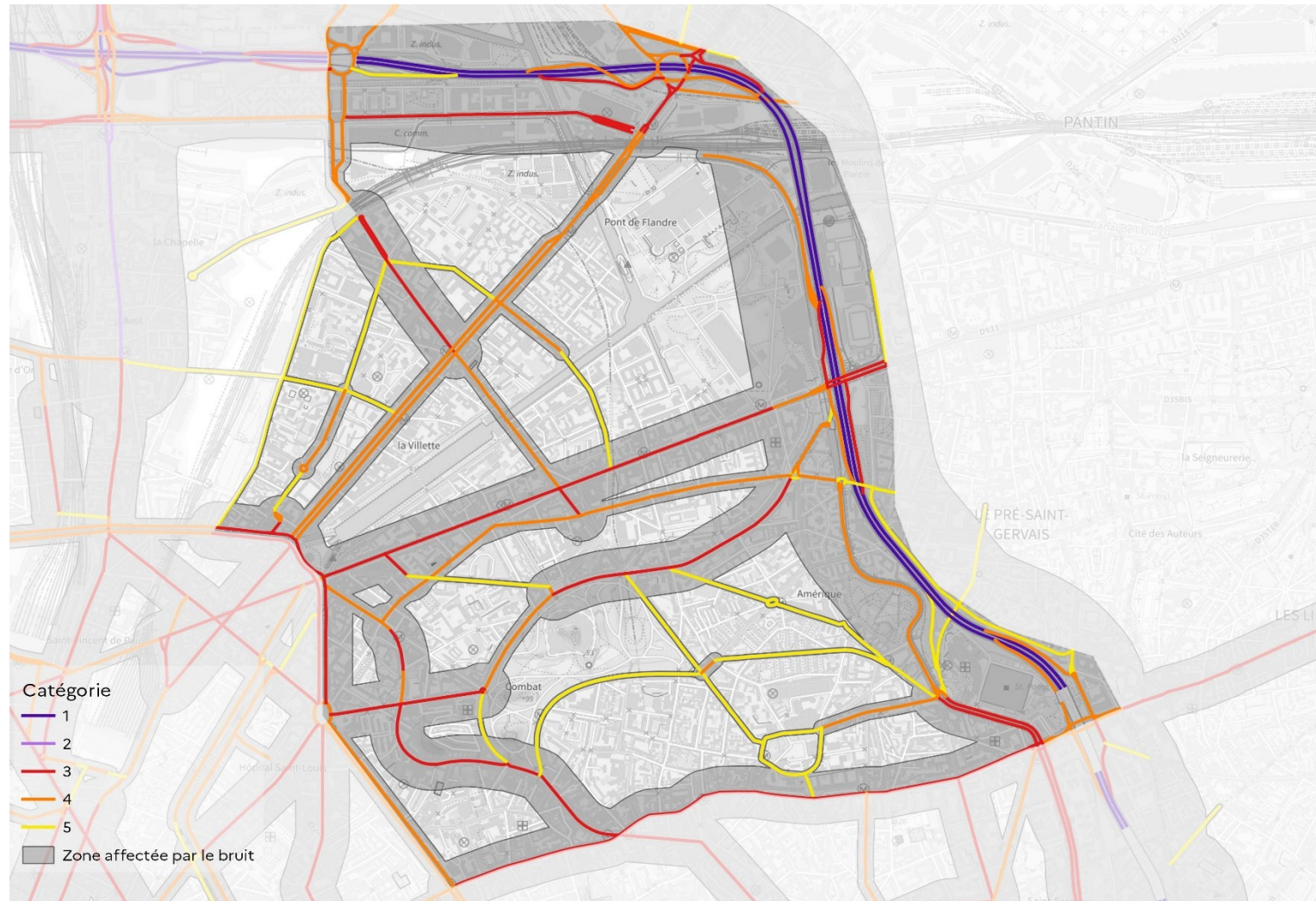
17ème arrondissement



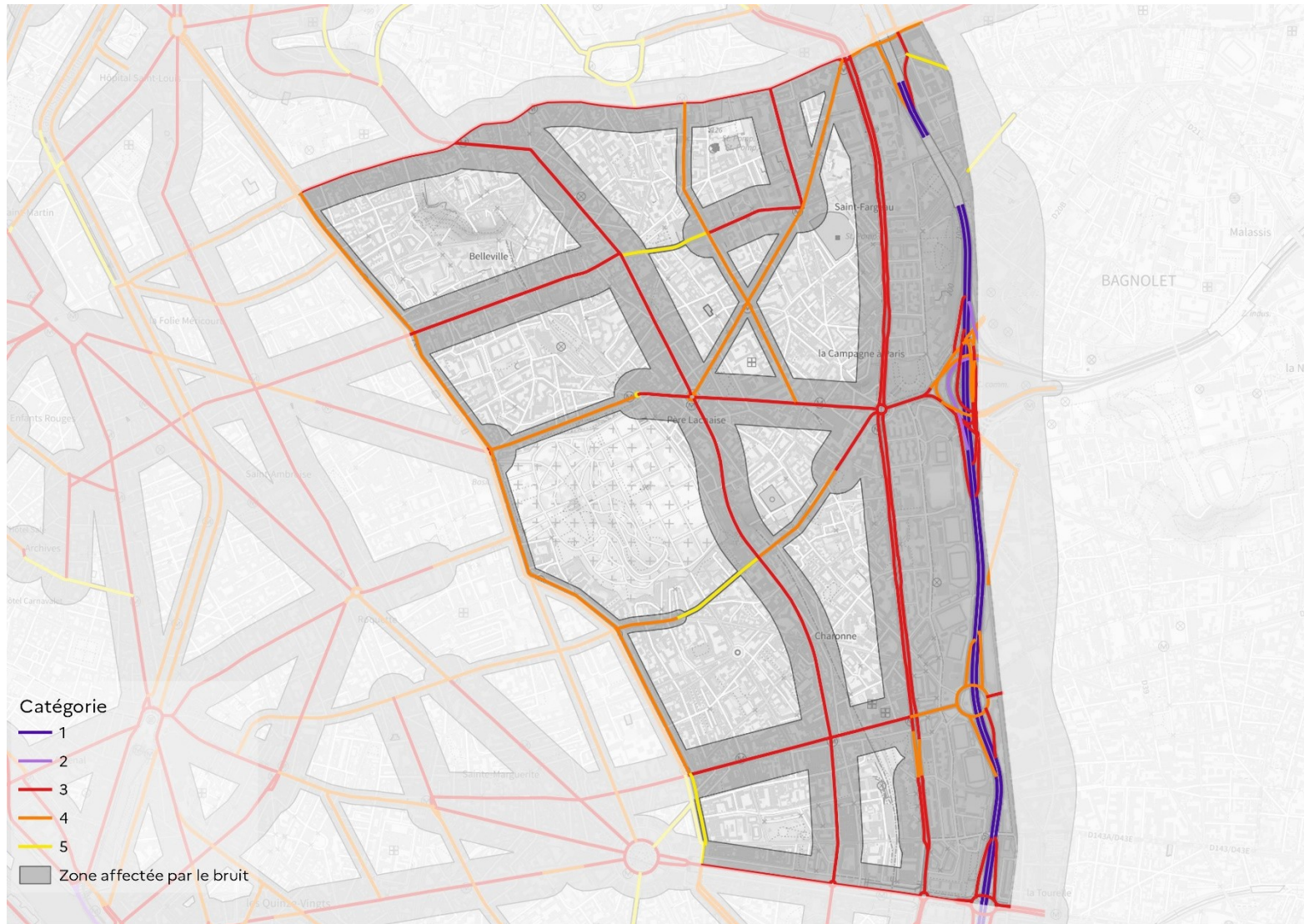
18ème arrondissement



19ème arrondissement



20ème arrondissement

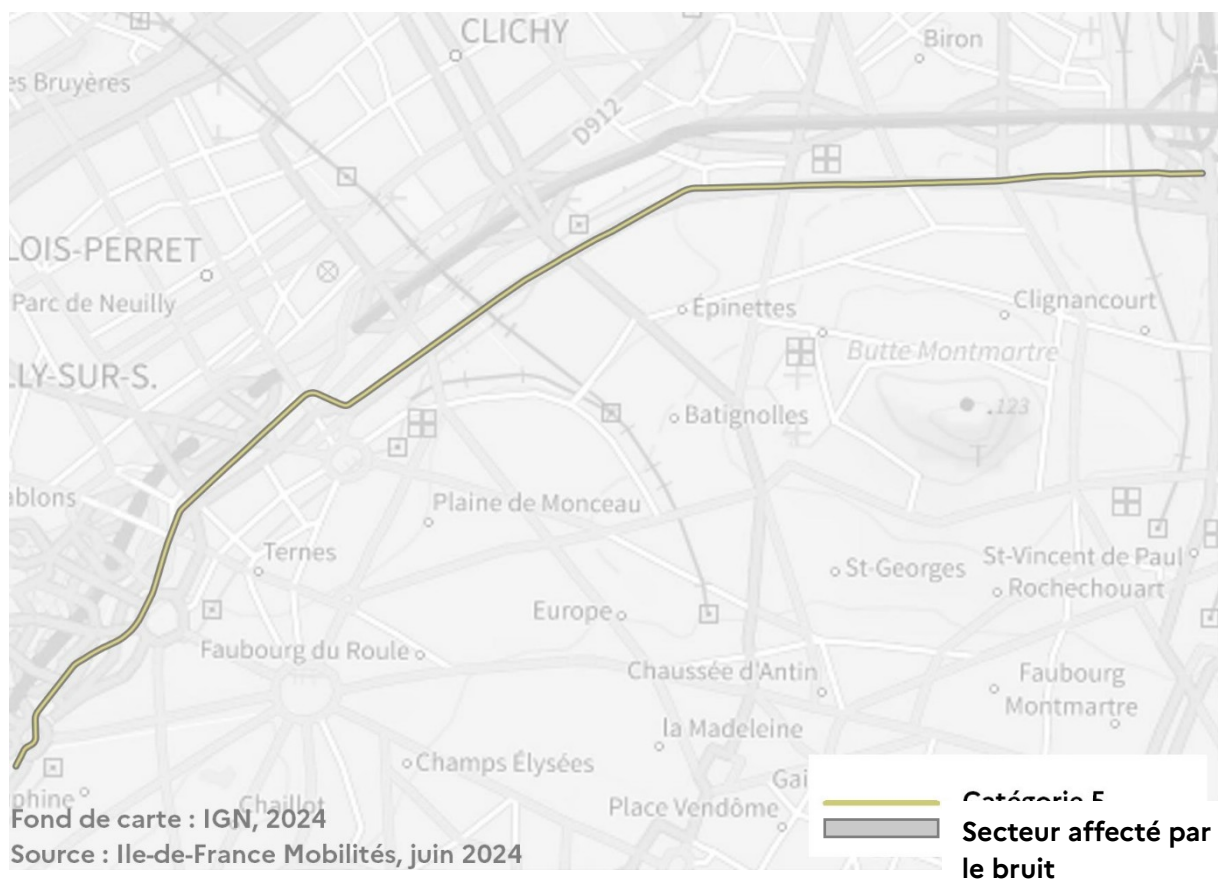


Annexe 3 : Tableau du classement sonore du prolongement du tramway T3b

Nom de l'infrastructure	Début du tronçon	Fin du tronçon	Catégorie	Largeur du secteur affecté par le bruit¹	Communes concernées (traversées et/ou intersectées par le secteur affecté par le bruit)
Tramway T3b	Porte de la Chapelle	Porte Dauphine	5	10 m	Paris 16 ^e , 17 ^e et 18 ^e arrondissements

¹ Pour les infrastructures ferroviaires, les secteurs affectés par le bruit sont mesurés de part et d'autre des rails

Annexe 4 : Cartographie du classement sonore du prolongement du tramway T3b



Annexe 5 : tableau des secteurs affectés par le bruit des infrastructures des voies routières des départements limitrophes classées dans l'une des 5 catégories du classement sonore et qui impactent le territoire de la Ville de Paris

Nom de l'infrastructure	Département	Commune	Référence de l'arrêté de classement	Catégorie	Largeur du secteur affecté par le bruit
Avenue Aristide Briand	92	Montrouge	arrêté préfectoral DCPAT n°2023-71 du 26 mai 2023 portant approbation du nouveau classement sonore des voies ferroviaires et routières dans le département des Hauts-de-Seine	2	250
Avenue Henri Gignoux	92	Montrouge		3	100
Rue Edgar Quinet	92	Montrouge		4	30
Avenue de la République	92	Montrouge		4	30
Rue Maurice Arnoux	92	Montrouge		4	30
Avenue Pierre Brossolette	92	Malakoff		3	100
Avenue Pierre Larousse	92	Malakoff		4	30
Rue Jean Bleuzen	92	Vanves		3	100
Rue du Moulin	92	Vanves		4	30
Rue Ernest Renan	92	Issy-les-Moulineaux		4	30
Rue Guynemer	92	Issy-les-Moulineaux		3	100
Rue du Colonel Pierre Avia	92	Issy-les-Moulineaux		3	100
Boulevard des Frères Voisin	92	Issy-les-Moulineaux		3	100
Bd Gallieni	92	Issy-les-Moulineaux		3	100
Rue Camille Desmoulins	92	Issy-les-Moulineaux		4	30

Nom de l'infrastructure	Département	Commune	Référence de l'arrêté de classement	Catégorie	Largeur du secteur affecté par le bruit
Quai de Stalingrad	92	Issy-les-Moulineaux		2	250
Quai du Point du jour	92	Boulogne-Billancourt		3	100
Avenue Pierre Grenier	92	Boulogne-Billancourt		3	100
Avenue Ferdinand Buisson	92	Boulogne-Billancourt		4	30
Avenue Edouard Vaillant	92	Boulogne-Billancourt		2	250
Route de la Reine	92	Boulogne-Billancourt		2	250
Rue du Chateau	92	Boulogne-Billancourt		4	30
Boulevard d'Auteuil	92	Boulogne-Billancourt		4	30
Avenue Jean Baptiste Clément	92	Boulogne-Billancourt		3	100
Boulevard Anatole France	92	Boulogne-Billancourt		4	30
Quai Marcel Dassault	92	Saint-Cloud		3	100
Pont de Suresnes	92	Suresnes		3	100
Quai de Gallieni	92	Suresnes		2	250
Quai de Gallieni	92	Puteaux		2	250
Boulevard Richard Wallace	92	Neuilly-sur-Seine		3	100
Boulevard du Commandant Charcot	92	Neuilly-sur-Seine		4	30
Boulevard Maurice Barres	92	Neuilly-sur-Seine		4	30
Boulevard Maillot	92	Neuilly-sur-Seine		4	30

Nom de l'infrastructure	Département	Commune	Référence de l'arrêté de classement	Catégorie	Largeur du secteur affecté par le bruit
Avenue Charles de Gaulle	92	Neuilly-sur-Seine		1	300
Rue de Chartres	92	Neuilly-sur-Seine		3	100
Avenue du Roule	92	Neuilly-sur-Seine		3	100
Boulevard Victor Hugo	92	Neuilly-sur-Seine		4	30
Avenue de la Porte Champerret	92	Levallois-Perret		3	100
Rue Danton	92	Levallois-Perret		4	30
Rue Louise Michel	92	Levallois-Perret		3	100
Rue d'Alsace	92	Levallois-Perret		4	30
Rue Jules Guesde	92	Levallois-Perret		4	30
Rue Victor Hugo	92	Levallois-Perret		3	100
Boulevard Jean Jaurès	92	Clichy		2	250
Rue du 8 Mai 1945	92	Clichy		3	100
Boulevard du Général Leclerc	92	Clichy		3	100
Rue de Floreal	93	Saint-Ouen sur Seine	arrêté préfectoral n°2023-2967 du 25 septembre 2023 portant classement sonore des infrastructures de transports terrestres dans le département de Seine-Saint-Denis	4	30
Avenue Gabriel Péri	93	Saint-Ouen sur Seine		3	100
Avenue Michelet	93	Saint-Ouen sur Seine		3	100
Rue du Docteur Bauer	93	Saint-Ouen sur Seine		2	250
Avenue du Président Wilson	93	Saint-Denis		1	300

Nom de l'infrastructure	Département	Commune	Référence de l'arrêté de classement	Catégorie	Largeur du secteur affecté par le bruit
Avenue Victor Hugo	93	Aubervilliers		3	100
Rue Madeleine Vionnet	93	Aubervilliers		4	30
Boulevard de la Commanderie	93	Aubervilliers		4	30
Rue du Chemin de Fer	93	Pantin		4	30
Rue de la Cloture	93	Pantin		4	30
Route des Petits Ponts	93	Pantin		3	100
Avenue de la Porte de Pantin	93	Pantin		3	100
Avenue de la Porte Chaumont	93	Le Pré-Saint-Gervais		3	100
Avenue de la Porte du Pré Saint-Gervais	93	Le Pré-Saint-Gervais		5	10
Avenue de la Porte des Lilas	93	Les Lilas		3	100
Avenue du Docteur Gley	93	Les Lilas		3	100
Rue Gustave et Martial Caillebotte	93	Les Lilas		4	30
Rue des Frères Flavien	93	Les Lilas		5	10
Rue Léon Frapie	93	Les Lilas		4	30
Rue de Noisy-le-Sec	93	Bagnolet		4	30
Avenue Isben	93	Bagnolet		3	100
Avenue de la République	93	Bagnolet		3	100

Nom de l'infrastructure	Département	Commune	Référence de l'arrêté de classement	Catégorie	Largeur du secteur affecté par le bruit
Avenue du Professeur André Lemierre	93	Bagnolet		4	30
Place de la Porte de Montreuil	93	Montreuil		3	100
Avenue Léon Gaumont	93	Montreuil		4	30
Rue de Lagny	93	Montreuil		3	100
Avenue de Nogent	94	Vincennes	arrêté préfectoral n°2024-03116 du 12 septembre 2024 portant approbation du nouveau classement sonore des voies ferroviaires et routières, déterminant l'isolement acoustique des bâtiments d'habitation dans les secteurs affectés par le bruit dans le département du Val-de-Marne	3	100
Avenue de Joinville	94	Joinville-le-Pont		3	100
Avenue de Tremblay	94	Joinville-le-Pont		3	100
Autoroute de l'Est	94	Joinville-le-Pont, Saint-Maurice		1	300
Route de la Pyramide	94	Joinville-le-Pont		3	100
Avenue des Canadiens	94	Joinville-le-Pont		3	100
Avenue de Gravelle	94	Saint-Maurice		3	100
Avenue de Saint-Maurice	94	Charenton-le-Pont		3	100
Rue de Paris	94	Charenton-le-Pont		3	100
Autoroute de l'Est	94	Charenton-le-Pont		1	300
Quai Marcel Boyer	94	Ivry sur Seine		3	100
Rue François Mitterrand	94	Ivry sur Seine		3	100
Avenue Pierre Semard	94	Ivry sur Seine		4	30

Nom de l'infrastructure	Département	Commune	Référence de l'arrêté de classement	Catégorie	Largeur du secteur affecté par le bruit
Avenue Maurice Thorez	94	Ivry sur Seine		4	30
Avenue de Verdun	94	Ivry sur Seine		3	100
Rue Voltaire	94	Le Kremlin-Bicêtre		1	300
rue Jacques Destrée	94	Gentilly		4	30
rue du Val de Marne	94	Gentilly		3	100
Avenue Paul Vaillant Couturier	94	Gentilly		4	30
Boulevard Romain Rolland	94	Gentilly		3	100

Annexe 6 : tableau des secteurs affectés par le bruit des infrastructures des voies ferrées des départements limitrophes classées dans l'une des 5 catégories du classement sonore et qui impacte le territoire de la Ville de Paris

Nom de l'infrastructure	Département	Commune	Référence de l'arrêté de classement	Catégorie	Largeur du secteur affecté par le bruit
272000 RER D, Ligne de Paris Nord à Lille	93	Saint-Denis	arrêté préfectoral n°2023-2967 du 25 septembre 2023 portant classement sonore des infrastructures de transports terrestres dans le département de Seine-Saint-Denis	2	250