



**PRÉFET
DE LA RÉGION
BOURGOGNE
FRANCHE-COMTÉ**

*Liberté
Égalité
Fraternité*

RECUEIL DES ACTES
ADMINISTRATIFS SPÉCIAL
N°BFC-2022-096

PUBLIÉ LE 11 AOÛT 2022

Sommaire

ARS Bourgogne Franche-Comté /

BFC-2022-08-09-00002 - arrêté n° DOS/ASPU/136/2022 autorisant le regroupement de l'officine de pharmacie exploitée par la société d'exercice libéral par actions simplifiée PHARMACIE DE BOURGOGNE, 35 rue du Général Leclerc à Chalon sur Saône (71100), et de l'officine de pharmacie exploitée par la société à responsabilité limitée à associé unique GRANDE PHARMACIE VERTE, 9 rue de Belfort à Chalon-sur-Saône (71100), dans un local situé 15 avenue Pierre Nugue au sein de la même commune (4 pages)

Page 6

BFC-2022-08-09-00001 - Décision n° DOS/ASPU/137/2022 abrogeant la suspension de l'exécution des préparations magistrales et officinales par l'officine de pharmacie CUSENIER, sise 19 avenue Morisot à NOIDANS-LES-VESOUL (70 000) (2 pages)

Page 11

Direction départementale des territoires de l'Yonne / Service Régional de

I Économie Agricole

BFC-2022-04-01-00013 - Autorisation IMPLICITE d'exploiter - BRETAGNE Benjamin - N° 2022/52 (2 pages)

Page 14

BFC-2022-04-11-00006 - Autorisation IMPLICITE d'exploiter - DIZENGREMEL Jacques - 2022/61 (4 pages)

Page 17

BFC-2022-03-30-00006 - Autorisation IMPLICITE d'exploiter - EARL DU SENTIER - N° 2022/63 (2 pages)

Page 22

BFC-2022-03-23-00010 - Autorisation IMPLICITE d'exploiter - EARL HENRY - N° 2022/56 (2 pages)

Page 25

BFC-2022-04-11-00005 - Autorisation IMPLICITE d'exploiter - EARL MISIER - N° 2022/57 (6 pages)

Page 28

BFC-2022-03-22-00006 - Autorisation IMPLICITE d'exploiter - GAEC GILLOT - N° 2022/11 (2 pages)

Page 35

BFC-2022-04-01-00012 - Autorisation IMPLICITE d'exploiter - KOOYCK Patrick - N° 2022/17 (2 pages)

Page 38

BFC-2022-04-06-00014 - Autorisation IMPLICITE d'exploiter - SANJUAN Anaïs - N° 2022/27 (6 pages)

Page 41

BFC-2022-03-29-00005 - Autorisation IMPLICITE d'exploiter - SCEA DE LA GARENNE - N° 2022/58 (2 pages)

Page 48

BFC-2022-03-23-00011 - Autorisation IMPLICITE d'exploiter - SCEA DES LONGUES RAIES - N° 2022/50 (9 pages)

Page 51

Direction départementale des territoires de la Nièvre / Structures des exploitations agricoles

BFC-2022-08-04-00003 - Demandes d'autorisation d'exploiter- contrôles des structures - Accusés réception complets de dossiers juillet 2022 (2 pages)

Page 61

Direction départementale des territoires de la Saône-et-Loire / Économie Agricole

| | |
|---|---------|
| BFC-2022-07-27-00015 - Arrêté N° 2022146 portant autorisation d'exploiter au titre du contrôle des structures agricoles à l'EARL DE MARGEUIL à Berzé-la-Ville (2 pages) | Page 64 |
| BFC-2022-04-01-00014 - Contrôle des Structures agricoles - Accusé de réception de dossier complet de demande d'autorisation d'exploiter de M. Gael PORTERAT à Baron (1 page) | Page 67 |
| BFC-2022-05-16-00009 - Contrôle des Structures agricoles - Accusé de réception de dossier complet de demande d'autorisation d'exploiter de M. Jean-Luc PUILLET à Anglure-sous-Dun (1 page) | Page 69 |
| BFC-2022-04-20-00054 - Contrôle des Structures agricoles - Accusé de réception de dossier complet de demande d'autorisation d'exploiter de M. Kevin AUBOEUF à La Roche-Vineuse (1 page) | Page 71 |
| BFC-2022-03-08-00024 - Contrôle des Structures agricoles - Accusé de réception de dossier complet de demande d'autorisation d'exploiter de Mme Jeanne DE GANTES à Vénaque (1 page) | Page 73 |
| BFC-2022-05-16-00008 - Contrôle des Structures agricoles - Accusé de réception de dossier complet de demande d'autorisation d'exploiter du GAEC DU MOULIN DE FOULOT à Saint-Gengoux-le-National (1 page) | Page 75 |
| BFC-2022-05-05-00004 - Contrôle des Structures agricoles - Accusé de réception de dossier complet modifié de demande d'autorisation d'exploiter de l'EARL LES SOUCHONS à Hurigny (1 page) | Page 77 |
| BFC-2022-07-27-00013 - Dossier de demande d'autorisation d'exploiter de la SAS DE L'ÉGLISE - PERRON Gérard et MARTIN Alexis à Fretterans, relatif à une constitution de société sur les communes de Fretterans, Longepierre, Neublans-Abergement, Pierre-de-Bresse et Purlans, non soumis à autorisation préalable d'exploiter au titre de la réglementation relative au contrôle des structures?? (1 page) | Page 79 |
| BFC-2022-07-27-00014 - Dossier de demande d'autorisation d'exploiter de M. Émilien CHAPUIS à Écuelles, relatif à un agrandissement sur la commune d'Écuelles, non soumis à autorisation préalable d'exploiter au titre de la réglementation relative au contrôle des structures?? (1 page) | Page 81 |
| BFC-2022-07-27-00010 - Dossier de demande d'autorisation d'exploiter de M. Gilles MORAT à Mâcon, relatif à un agrandissement sur les communes de Solutré-Pouilly et Vergisson, non soumis à autorisation préalable d'exploiter au titre de la réglementation relative au contrôle des structures (1 page) | Page 83 |
| BFC-2022-07-27-00011 - Dossier de demande d'autorisation d'exploiter de M. Jérôme MÉNAGER à Saint-Nizier-sur-Arroux, relatif à un agrandissement sur la commune de La Tagnière, non soumis à autorisation préalable d'exploiter au titre de la réglementation relative au contrôle des structures (1 page) | Page 85 |

BFC-2022-07-27-00012 - Dossier de demande d'autorisation d'exploiter de M. Louis-Damien BOUCHACOURT à La Chapelle-de-Guinchay, relatif à un agrandissement sur la commune de La Chapelle-de-Guinchay, non soumis à autorisation préalable d'exploiter au titre de la réglementation relative au contrôle des structures (1 page) Page 87

BFC-2022-07-27-00009 - Dossier de demande d'autorisation d'exploiter de Mme Jacqueline FENEON à Saint-Julien-de-Civry, relatif à une installation sur les communes de Poisson et Saint-Julien-de-Civry, non soumis à autorisation préalable d'exploiter au titre de la réglementation relative au contrôle des structures (1 page) Page 89

Direction départementale des territoires du Jura /

BFC-2022-04-08-00012 - accusé réception complet autorisation exploiter GAEC DE L ABEILLE MARAICHÈRE (1 page) Page 91

BFC-2022-03-31-00016 - accusé réception complet autorisation exploiter BAILLY Béatrice (1 page) Page 93

BFC-2022-04-06-00013 - accusé réception complet autorisation exploiter GALLET Ghislain (1 page) Page 95

BFC-2022-03-28-00026 - accusé réception complet autorisation exploiter SAS CHATEAU DE VERREUX (2 pages) Page 97

BFC-2022-03-21-00055 - accusé réception complet autorisation exploiter SUNIER ANGÉLIQUE (5 pages) Page 100

BFC-2022-03-31-00017 - accusé réception complet autorisation exploiter TORTEROTOT Aurore (1 page) Page 106

BFC-2022-08-03-00005 - attestation non soumise autorisation exploiter BERTHE Caroline (2 pages) Page 108

BFC-2022-08-03-00004 - attestation non soumise autorisation exploiter NASS Nathanaël (4 pages) Page 111

BFC-2022-08-03-00006 - attestation non soumise autorisation exploiter ROY Romain (2 pages) Page 116

Direction Interrégionale des Services Pénitentiaires de Dijon / Bureau des Affaires Générales

BFC-2022-08-09-00003 - Arrête 30-2022 portant nomination aux fonctions par intérim de CE de la MA de Nevers_LIZE Stéphane_11 au 21 8 2022 (2 pages) Page 119

BFC-2022-08-09-00004 - Arrête 31-2022 portant nomination aux fonctions par intérim de CE de la MA Nevers_LANGLOIS Vincent_21 au 29 8 2022 (2 pages) Page 122

DRAAF Bourgogne Franche-Comté /

BFC-2022-07-19-00004 - 220719 89 rescrit NS - MORIANO Agathe - N° 2022/167 (2 pages) Page 125

| | |
|---|----------|
| BFC-2022-07-20-00055 - Attestation NON SOUMIS au contrôles des structures - GILOPPE Clément - N° 2022/157 (1 page) | Page 128 |
| BFC-2022-07-20-00054 - Attestation NON SOUMIS au contrôles des structures - CHEUILLLOT-GAUDEAU Julien - N° 2022/129 (8 pages) | Page 130 |
| BFC-2022-07-20-00056 - Attestation NS signée - CONTASTIN-DESMARTINS Christelle - 2022/153 (4 pages) | Page 139 |
| BFC-2022-07-18-00003 - DÉCISION contrôle des structures - EARL DES BRULIS - N° 2022/72 (4 pages) | Page 144 |
| BFC-2022-07-18-00002 - DÉCISION contrôle des structures - EARL DES HAMARDS - N° 2022/54 (6 pages) | Page 149 |
| BFC-2022-07-18-00004 - NS rescrit signé - DOMAINE MARINI - N° 2022/106 (4 pages) | Page 156 |

ARS Bourgogne Franche-Comté

BFC-2022-08-09-00002

arrêté n° DOS/ASPU/136/2022 autorisant le regroupement de l'officine de pharmacie exploitée par la société d'exercice libéral par actions simplifiée PHARMACIE DE BOURGOGNE, 35 rue du Général Leclerc à Chalon sur Saône (71100), et de l'officine de pharmacie exploitée par la société à responsabilité limitée à associé unique GRANDE PHARMACIE VERTE, 9 rue de Belfort à Chalon-sur-Saône (71100), dans un local situé 15 avenue Pierre Nugue au sein de la même commune

Arrêté n° DOS/ASPU/136/2022

Autorisant le regroupement de l'officine de pharmacie exploitée par la société d'exercice libéral par actions simplifiée PHARMACIE DE BOURGOGNE, 35 rue du Général Leclerc à Chalon-sur-Saône (71100), et de l'officine de pharmacie exploitée par la société à responsabilité limitée à associé unique GRANDE PHARMACIE VERTE, 9 rue de Belfort à Chalon-sur-Saône (71100), dans un local situé 15 avenue Pierre Nugue au sein de la même commune

Le directeur général
de l'Agence Régionale de Santé de Bourgogne-Franche-Comté

VU le code de la santé publique, notamment le chapitre V du titre II du livre 1^{er} de sa cinquième partie (parties législative et réglementaire) ;

VU le décret du 8 décembre 2016 portant nomination de Monsieur Pierre Pribile en qualité de directeur général de l'agence régionale de santé de Bourgogne-Franche-Comté ;

VU l'arrêté du 30 juillet 2018 fixant la liste des pièces justificatives accompagnant toute demande de création, de transfert ou de regroupement d'officines de pharmacie ;

VU la décision ARS BFC/SG/2022-026 portant délégation de signature du directeur général de l'agence régionale de santé de Bourgogne-Franche-Comté en date du 16 mai 2022 ;

VU la demande adressée le 9 mai 2022, par voie dématérialisée, au directeur général de l'agence régionale de santé de Bourgogne-Franche-Comté par la société D6D sise 2 quai Aspirant Herbert à Sète (34200) agissant au nom et pour le compte de la société d'exercice libéral par actions simplifiée PHARMACIE DE BOURGOGNE et de la société à responsabilité limitée à associé unique GRANDE PHARMACIE VERTE, en vue d'obtenir l'autorisation de regrouper les officines exploitées respectivement 35 rue du Général Leclerc à Chalon-sur-Saône (71000) et 9 rue de Belfort à Chalon-sur-Saône (71100) dans un local situé 15 avenue Pierre Nugue au sein de la même commune ;

VU le courrier du directeur général de l'agence régionale de santé de Bourgogne-Franche-Comté, en date du 17 mai 2022, informant la société D6D que le dossier accompagnant la demande d'autorisation de regroupement de deux officines de pharmacie de Chalon-sur-Saône, exploitées respectivement 35 rue du Général Leclerc et 9 rue de Belfort, réceptionné le 9 mai 2022, est incomplet ;

VU les éléments complémentaires transmis par la société D6D, par voie dématérialisée le 22 mai 2022, au directeur général de l'agence régionale de santé de Bourgogne-Franche-Comté ;

VU les courriers en date du 31 mai 2022 du directeur général de l'agence régionale de santé de Bourgogne-Franche-Comté, informant respectivement Monsieur Vivien Bachelet, pharmacien titulaire, président de la société PHARMACIE DE BOURGOGNE et Monsieur Olivier Noël, pharmacien titulaire, gérant de la société GRANDE PHARMACIE VERTE que la demande d'autorisation de regroupement des officines de pharmacie exploitées respectivement 35 rue du Général Leclerc à Chalon-sur-Saône et 9 rue de Belfort au sein de la même commune a été enregistrée le 22 mai 2022, date de réception des éléments complémentaires transmis par la société D6D ;

VU l'avis émis par le représentant régional de la fédération des syndicats pharmaceutiques de France le 2 juin 2022 ;

VU l'avis émis par le conseil régional de l'ordre des pharmaciens de Bourgogne-Franche-Comté le 4 juillet 2022 ;

VU l'avis émis par l'union des syndicats de pharmaciens d'officine de Bourgogne-Franche-Comté le 7 juillet 2022,

.../...

Considérant qu'au regard des dispositions de l'article L. 5125-3 du code de la santé publique « *Lorsqu'ils permettent une desserte en médicaments optimale au regard des besoins de la population résidente et du lieu d'implantation choisi par le pharmacien demandeur au sein d'un quartier défini à l'article L. 5125-3-1, d'une commune ou des communes mentionnées à l'article L. 5125-6-1, sont autorisés par le directeur général de l'agence régionale de santé, respectivement dans les conditions suivantes :*

1° *Les transferts et regroupements d'officines, sous réserve de ne pas compromettre l'approvisionnement nécessaire en médicaments de la population résidente du quartier, de la commune ou des communes d'origine.*

L'approvisionnement en médicaments est compromis lorsqu'il n'existe pas d'officine au sein du quartier, de la commune ou de la commune limitrophe accessible au public par voie piétonnière ou par un mode de transport motorisé répondant aux conditions prévues par décret, et disposant d'emplacements de stationnement » (...);

Considérant qu'au regard des dispositions du premier alinéa de l'article L. 5125-3-1 du code de la santé publique « *Le directeur général de l'agence régionale de santé définit le quartier d'une commune en fonction de son unité géographique et de la présence d'une population résidente. L'unité géographique est déterminée par des limites naturelles ou communales ou par des infrastructures de transport. » ;*

Considérant qu'au regard des dispositions de l'article L. 5125-3-2 du code de la santé publique « *Le caractère optimal de la desserte en médicaments au regard des besoins prévu à l'article L. 5125-3 est satisfait dès lors que les conditions cumulatives suivantes sont respectées :*

1° *L'accès à la nouvelle officine est aisé ou facilité par sa visibilité, par des aménagements piétonniers, des stationnements et, le cas échéant, des dessertes par les transports en commun ;*

2° *Les locaux de la nouvelle officine remplissent les conditions d'accessibilité mentionnées à l'article L. 111-7-3 du code de la construction et de l'habitation, ainsi que les conditions minimales d'installation prévues par décret. Ils permettent la réalisation des missions prévues à l'article L. 5125-1-1 A du présent code et ils garantissent un accès permanent du public en vue d'assurer un service de garde et d'urgence ;*

3° *La nouvelle officine approvisionne la même population résidente ou une population résidente jusqu'ici non desservie ou une population résidente dont l'évolution démographique est avérée ou prévisible au regard des permis de construire délivrés pour des logements individuels ou collectifs. » ;*

Considérant qu'au regard des dispositions de l'article L. 5125-4 du code de la santé publique « *I.-L'ouverture par voie de transfert ou de regroupement d'une officine dans une commune, ou dans une commune nouvelle définie à l'article L. 2113-1 du code général des collectivités territoriales ou dans les communes mentionnées à l'article L. 5125-6-1 du présent code peut être autorisée lorsque le nombre d'habitants recensés est au moins égal à 2 500.*

L'ouverture d'une officine supplémentaire peut être autorisée par voie de transfert ou de regroupement à raison d'une autorisation par tranche entière supplémentaire de 4 500 habitants recensés dans la commune, dans la commune nouvelle ou dans les communes mentionnées à l'article L. 5125-6-1.(...)

III.-Le nombre d'habitants dont il est tenu compte pour l'application du présent article est la population municipale telle qu'elle est issue du dernier recensement de la population publié au Journal officiel de la République française. » ;

Considérant qu'au regard des dispositions du premier alinéa de l'article L. 5125-5 du code de la santé publique « *Deux ou plus de deux officines sont autorisées à se regrouper si leur emplacement d'origine est situé dans une commune présentant un nombre d'officines supérieur aux seuils prévus à l'article L. 5125-4. Le lieu de regroupement de ces officines est l'emplacement de l'une d'elles ou tout autre emplacement situé sur le territoire national. » ;*

Considérant que la population municipale de Chalon-sur-Saône s'élève à 45 056 habitants (populations légales des communes en vigueur à compter du 1^{er} janvier 2022 – date de référence statistique : 1^{er} janvier 2019 - source Insee) ;

Considérant que 20 officines de pharmacie sont implantées sur la commune de Chalon-sur-Saône et que de ce fait la desserte en médicaments actuelle de cette commune est caractérisée par un ratio d'une officine de pharmacie pour environ 2 253 habitants ;

Considérant ainsi que la commune de Chalon-sur-Saône présente un nombre d'officines supérieur aux seuils prévus à l'article L. 5125-4 du code de la santé publique ;

Considérant que l'officine exploitée par la société PHARMACIE DE BOURGOGNE est située dans le quartier de Chalon-sur-Saône dénommé « centre-ville », qui est délimité au nord, et incluant ces voies, par le boulevard de la République, la rue du Palais de Justice, la place de Beaune et la rue de Belfort, à l'ouest par l'avenue Nicéphore Niepce, à l'est par l'avenue Mathias et le rempart Sainte-Marie et au sud par la Saône ;

Considérant que 8 des 20 officines de pharmacie de Chalon-sur-Saône sont concentrées dans ce quartier ;

Considérant que l'officine de pharmacie exploitée par la société PHARMACIE DE BOURGOGNE se trouve à 100 mètres de l'officine la plus proche sise 1 rue de la Banque à Chalon-sur-Saône ;

Considérant ainsi que le regroupement sollicité ne compromettra pas l'approvisionnement nécessaire en médicaments de la population résidente du quartier d'origine de l'officine exploitée par la société PHARMACIE DE BOURGOGNE ;

Considérant que l'officine exploitée par la GRANDE PHARMACIE VERTE est située dans le quartier de Chalon-sur-Saône qui est délimité au nord par la rue Raymond Arnal et l'avenue Pierre Lardy, à l'ouest par la rue Pierre Deliry, la rue de Rochefort, la rue de Dijon, la rue de Belfort et l'avenue Mathias, à l'est par l'avenue Pierre Lardy, l'avenue Pierre Nugue et l'avenue du Pont de Bourgogne et au sud par la Saône ;

Considérant que le local où le regroupement est projeté se trouvera dans le quartier d'implantation actuelle de l'officine exploitée par la société GRANDE PHARMACIE VERTE ;

Considérant que le local où le regroupement est projeté se trouvera à 1 100 mètres de l'emplacement actuel de l'officine de pharmacie exploitée par la société PHARMACIE DE BOURGOGNE, distance parcourue en 13 minutes à pied et 2 minutes en véhicule motorisé, et à 500 mètres de l'emplacement actuel de l'officine de pharmacie exploitée par la société GRANDE PHARMACIE VERTE, distance parcourue en 7 minutes à pied et 1 minute en véhicule motorisé ;

Considérant que l'accès à l'officine issue du regroupement sera aisé pour les piétons du fait de la présence de trottoirs et cheminements bordant l'avenue Monnot, l'avenue Pierre Lardy, l'avenue John Fitzgerald Kennedy et l'avenue Pierre Nugue et de la matérialisation de passages prévus à leur intention implantés notamment au niveau du rond-point où convergent ces voies de circulation ;

Considérant que l'officine issue du regroupement sera implantée dans un local facilement accessible pour les personnes devant se déplacer en véhicule puisque les possibilités de stationnement sont multiples. Le parking privatif de l'officine comportera 6 places de stationnement dont une réservée aux personnes à mobilité réduite, les clients pourront également stationner sur les aires situées de part et d'autre de l'avenue Pierre Nugue à proximité immédiate du nouveau local ;

Considérant également que l'accès à l'officine issue du regroupement sera facilité par la desserte des transports en commun mis en place par l'agglomération du Grand Chalon puisque que l'arrêt « Monnot » de la ligne 01 du réseau Zoom se trouve à une centaine de mètres du futur local ;

Considérant que les locaux de l'officine issue du regroupement permettront d'une part, de remplir les critères d'accessibilité pour les personnes à mobilité réduite, de répondre aux conditions minimales d'installation des pharmacies, de garantir un accès permanent au public pour assurer le service de garde et d'urgence et, d'autre part, de réaliser les missions des pharmaciens prévues à l'article L. 5125-1-1 A du code de la santé publique ;

Considérant que l'officine issue du regroupement approvisionnera la même population résidente que l'officine exploitée actuellement par la société GRANDE PHARMACIE VERTE puisqu'elle sera implantée dans le même quartier ;

Considérant ainsi que l'ensemble des conditions énoncées aux articles L. 5125-3 à L. 5125-3-2 et L. 5125-5 du code de la santé publique pour autoriser le regroupement d'officines de pharmacie est rempli,

ARRETE

Article 1^{er} : Le regroupement de l'officine de pharmacie exploitée par la société d'exercice libéral par actions simplifiée PHARMACIE DE BOURGOGNE, 35 rue du Général Leclerc à Chalon-sur-Saône (71100), et de l'officine de pharmacie exploitée par la société à responsabilité limitée à associé unique GRANDE PHARMACIE VERTE, 9 rue de Belfort à Chalon-sur-Saône (71100), dans un local situé 15 avenue Pierre Nugue au sein de la même commune est autorisé.

Article 2 : La licence ainsi accordée est délivrée sous le numéro 71 # 000475 et remplacera les licences numéro 71 # 000105 et numéro 71 # 000241, délivrées respectivement le 19 février 1943 et le 28 mai 1966 par le préfet de Saône-et-Loire, dès lors que le regroupement sera effectif.

Article 3 : L'autorisation de regroupement de l'officine de pharmacie exploitée par la société d'exercice libéral par actions simplifiée PHARMACIE DE BOURGOGNE et de l'officine de pharmacie exploitée par la société à responsabilité limitée à associé unique GRANDE PHARMACIE VERTE ne prend effet qu'à l'issue d'un délai de trois mois à compter de la notification du présent arrêté.

A l'issue de ce délai de trois mois, l'officine issue du regroupement doit être effectivement ouverte au public dans les deux ans à compter de la notification du présent arrêté.

Cette période peut être prolongée par le directeur général de l'agence régionale de santé en cas de force majeure constatée.

Article 4 : Le présent arrêté peut faire l'objet d'un recours gracieux auprès du directeur général de l'agence régionale de santé de Bourgogne-Franche-Comté, d'un recours hiérarchique auprès du ministre chargé de la santé ou d'un recours contentieux auprès du tribunal administratif compétent dans un délai de deux mois à compter de sa notification aux demandeurs.

A l'égard des tiers, ce délai court à compter de la publication au recueil des actes administratifs de la préfecture de la région Bourgogne-Franche-Comté et au recueil des actes administratifs de la préfecture du département de Saône-et-Loire.

Le tribunal administratif peut être saisi via l'application Télérecours citoyens accessible par le site « www.telerecours.fr ».

Article 5 : La directrice de l'organisation des soins de l'agence régionale de santé de Bourgogne-Franche-Comté est chargée de l'exécution du présent arrêté qui sera publié au recueil des actes administratifs de la préfecture de la région Bourgogne-Franche-Comté et au recueil des actes administratifs de la préfecture du département de Saône-et-Loire.

Il sera notifié à Monsieur Vivien Bachelet, pharmacien titulaire, président de la société d'exercice libéral par actions simplifiée PHARMACIE DE BOURGOGNE ainsi qu'à Monsieur Olivier Noël, pharmacien titulaire, gérant de la société à responsabilité limitée à associé unique GRANDE PHARMACIE VERTE et une copie sera adressée :

- aux caisses d'assurance-maladie du régime général et de la mutualité sociale agricole,
- au conseil régional de l'ordre des pharmaciens de Bourgogne-Franche-Comté,
- au représentant régional de l'union des syndicats de pharmaciens d'officine de Bourgogne-Franche-Comté,
- au représentant régional de la fédération des syndicats pharmaceutiques de France.

Fait à Dijon, le 9 août 2022

**Pour le directeur général,
Le directeur général adjoint,**

Signé

Docteur Mohamed SI ABDALLAH

ARS Bourgogne Franche-Comté

BFC-2022-08-09-00001

Décision n° DOS/ASPU/137/2022 abrogeant la suspension de l'exécution des préparations magistrales et officinales par l'officine de pharmacie CUSENIER, sise 19 avenue Morisot à NOIDANS-LES-VESOUL (70 000)

Décision n° DOS/ASPU/137/2022

abrogeant la suspension de l'exécution des préparations magistrales et officinales par l'officine de pharmacie CUSENIER, sise 19 avenue Morisot à NOIDANS-LES-VESOUL (70 000)

Le directeur général
de l'Agence Régionale de Santé de Bourgogne- Franche-Comté

VU le code de la santé publique, notamment les articles L. 5125-1, L. 5125-1-1-1 et R. 5125-9 ;

VU la décision du directeur général de l'agence française de sécurité sanitaire des produits de santé du 5 novembre 2007 relative aux bonnes pratiques de préparation (BPP) ;

VU la décision ARS BFC/SG/2022-026 portant délégation de signature du directeur général de l'agence régionale de santé de Bourgogne – Franche-Comté en date du 16 mai 2022 ;

VU la décision du directeur général de l'agence régionale de santé de Bourgogne – Franche-Comté, n° DOS/ASPU/223/2019 du 21 octobre 2019, portant suspension de l'exécution des préparations magistrales et officinales par l'officine de pharmacie CUSENIER, sise 19 avenue Morisot à NOIDANS-LES-VESOUL (70 000) ;

VU le courrier électronique, en date du 02 août 2022, par lequel Madame Cécile CUSENIER, pharmacienne titulaire de l'officine sise 19 avenue Morisot à NOIDAN-LES-VESOUL (70 000), a informé le pharmacien inspecteur de santé publique de la mise en conformité de ses locaux dédiés à l'exécution et au contrôle des préparations magistrales et officinales ;

Considérant que suite à la réalisation des travaux prévus, la pharmacie de Madame CUSENIER dispose désormais d'un emplacement exclusivement réservé à la réalisation et au contrôle des préparations magistrales et officinales, élément prévu par l'article R. 5125-9, II, 1° du code de la santé publique et les Bonnes Pratiques de Préparation, point 1.1.10 ;

Considérant qu'au regard des dispositions de l'article L. 5125-1-1-1 du code la santé publique, il n'y a plus lieu de maintenir la suspension de l'exécution des préparations, autres que celles visées à l'article L. 5125-1-1 du même code, prononcée par décision du directeur général de l'agence régionale de santé de Bourgogne – Franche-Comté du 21 octobre 2019 à l'encontre de la pharmacie de Madame CUSENIER.

DECIDE

Article 1^{er} : La suspension de l'exécution des préparations magistrales et officinales par l'officine de pharmacie CUSENIER, sise 19 avenue Morisot à NOIDANS-LES-VESOUL (70 000), prononcée par décision du directeur général de l'agence régionale de santé de Bourgogne – Franche-Comté n° DOS/ASPU/223/2019 du 21 octobre 2019, est abrogée.

Article 2 : En application de l'article L. 5125-1-1 du code de la santé publique, Madame CUSENIER devra, si elle envisage d'exécuter des préparations pouvant présenter un risque pour la santé et dont la liste est fixée par arrêté du ministre chargé de la santé, en solliciter l'autorisation auprès du directeur général de l'agence régionale de santé de Bourgogne – Franche-Comté.

Article 3 : La présente décision peut faire l'objet d'un recours gracieux auprès du directeur général de l'agence régionale de santé de Bourgogne – Franche-Comté, d'un recours hiérarchique auprès du ministre chargé de la santé ou d'un recours contentieux auprès du tribunal administratif de Besançon dans un délai de deux mois à compter de sa notification à Madame Cécile CUSENIER. A l'égard des tiers, ce délai court à compter de la publication aux recueils des actes administratifs de la préfecture de la région Bourgogne- Franche-Comté et de la préfecture du département de la Haute-Saône. Le tribunal administratif peut être saisi par l'application Télérecours citoyens accessible par le site www.telerecours.fr.

ARS Bourgogne-Franche-Comté
Le Diapason, 2 Place des Savoirs, CS 73535, 21035 Dijon cedex
Tél. : 0808 807 107 - Site : www.ars.bourgogne-franche-comte.sante.fr

Article 4 : la directrice de l'organisation des soins de l'agence régionale de santé de Bourgogne- Franche-Comté est chargée de l'exécution de la présente décision qui sera publiée au recueil des actes administratifs de la préfecture de la région Bourgogne- Franche-Comté et au recueil des actes administratifs de la préfecture du département de la Haute-Saône. Elle sera notifiée à madame Cécile CUSENIER, pharmacienne titulaire de l'officine.

Fait à DIJON, le 09 août 2022

**Pour le directeur général,
Le directeur général adjoint,**

Signé

Mohamed SI ABDALLAH

ARS Bourgogne-Franche-Comté
Le Diapason, 2 Place des Savoirs, CS 73535, 21035 Dijon cedex
Tél. : 0808 807 107 - Site : www.ars.bourgogne-franche-comte.sante.fr

Direction départementale des territoires de
l'Yonne

BFC-2022-04-01-00013

Autorisation IMPLICITE d'exploiter - BRETAGNE
Benjamin - N° 2022/52



**PRÉFET
DE L'YONNE**

*Liberté
Égalité
Fraternité*

**Direction départementale
des territoires**

M. BRETAGNE Benjamin

1 chemin des Houches le Sablon
89520 LEVIS

Service Économie Agricole
Unité Structures et Économie des Exploitations
Affaire suivie par :
Patricia COMTE *nc*
Tél : 03 86 48 41 49 du lundi au jeudi de 8h45h à 11h45
ddt-sea@yonne.gouv.fr
foncier.draaf-bourgogne-franche-comte@agriculture.gouv.fr
LRAR n° 1A 172 409 9537 9
N° DOSSIER DDT : 2022/52
OBJET : DEMANDE D'AUTORISATION D'EXPLOITER N°027202202160365-001

AUXERRE, le 01/04/2022

ACCUSÉ DE RÉCEPTION DE DOSSIER COMPLET

Monsieur,

Vous avez signé dans l'outil de télédéclaration Logics le 31/03/2022, une demande d'autorisation d'exploiter 20.4559 ha exploités par l'EARL DU FAUBOURG. Le récapitulatif des références cadastrales est repris en annexe.

Je vous précise que votre dossier est complet le 01/04/2022. Le délai d'instruction de votre demande est de 4 mois à compter de ce jour. Conformément à l'article R331-6 du Code Rural et de la Pêche Maritime et si nécessaire, ce délai peut être prolongé à 6 mois, notamment pour recueillir des informations complémentaires à l'instruction.

À défaut de notification d'une décision expresse au terme de ce délai, soit au plus tard le 31/07/2022, **vous bénéficiez d'une autorisation implicite d'exploiter. J'attire votre attention sur le fait que le présent accusé de réception de votre demande ne vous autorise pas à mettre en valeur les parcelles qui en font l'objet avant l'expiration du délai imparti.**

Je vous prie d'agréer, Monsieur, l'expression de mes salutations distinguées.

Pour le préfet et par délégation,
Le directeur départemental des territoires et par
subdélégation,
Le chef du service de l'économie agricole,


Clément LERICHE

3 rue Monge – BP 79
89011 AUXERRE Cedex
Tél : 03 86 48 41 00
www.yonne.gouv.fr

1/2

Références cadastrales des biens objet de la demande

M. BRETAGNE Benjamin, demeurant à LEVIS, a déposé une demande d'autorisation d'exploiter 20.4559 ha, ce qui représente une surface pondérée¹ de 20.4559 ha.

| Communes | Références cadastrales | Surface non pondérée (en ha) |
|---------------------|------------------------|------------------------------|
| 89440 JOUX-LA-VILLE | 000 XI 86 | 0.8247 |
| 89440 JOUX-LA-VILLE | 000 XI 84 | 0.6616 |
| 89440 JOUX-LA-VILLE | 000 XH 11 | 2.3604 |
| 89440 JOUX-LA-VILLE | 000 XH 9 | 3.0492 |
| 89440 JOUX-LA-VILLE | 000 XH 4 | 6.4978 |
| 89440 JOUX-LA-VILLE | 000 XH 3 | 3.1355 |
| 89440 JOUX-LA-VILLE | 000 XE 3 | 1.8268 |
| 89440 JOUX-LA-VILLE | 000 XD 2 | 2.0999 |

1 Surface pondérée : superficie mise en valeur toutes productions confondues, en appliquant les coefficients d'équivalence fixés dans le schéma directeur régional des exploitations agricoles

IMPORTANT : La naissance d'une autorisation implicite ne dispense en aucun cas le bénéficiaire d'obtenir les autorisations requises par d'autres réglementations (notamment la réglementation relative au défrichement).

Voies et délais de recours :

Cette éventuelle décision pourra être contestée dans les deux mois suivant sa naissance :

- par recours gracieux auprès de l'auteur de la décision ou hiérarchique adressé au Ministre de l'Agriculture et de l'Alimentation. L'absence de réponse dans un délai de deux mois fait naître une décision implicite de rejet qui peut elle-même être déférée au tribunal administratif territorialement compétent dans les deux mois suivants.

- par recours contentieux devant le tribunal administratif territorialement compétent.

Direction départementale des territoires de
l'Yonne

BFC-2022-04-11-00006

Autorisation IMPLICITE d'exploiter -
DIZENGREMEL Jacques - 2022/61



**PRÉFET
DE L'YONNE**

*Liberté
Égalité
Fraternité*

**Direction départementale
des territoires**

Monsieur DIZENGREMEL Jacques
18 RUE PAUL BERT
89100 SAINT-CLÉMENT

Service Économie Agricole
Unité Structures et Économie des Exploitations
Affaire suivie par : Patricia COMTE *✉*
Tél : 03 86 48 41 49 du lundi au jeudi de 8h45 à 11h45
ddt-sea@yonne.gouv.fr
foncier.draaf-bourgogne-franche-comte@agriculture.gouv.fr
LRAR n° 1A 172 409 9579 9
N° DOSSIER DDT : 2022/61
OBJET : DEMANDE D'AUTORISATION D'EXPLOITER N°027202203300975

AUXERRE, le 11/04/2022

ACCUSÉ DE RÉCEPTION DE DOSSIER COMPLET

Monsieur,

Vous avez signé dans l'outil de télédéclaration Logics le 08/03/2022, une demande d'autorisation d'exploiter 31.8580 ha exploités par l'EARL BOUDIN Yannick. Le récapitulatif des références cadastrales est repris en annexe.

Je vous précise que votre dossier est complet le 07/04/2022. Le délai d'instruction de votre demande est de 4 mois à compter de ce jour. Conformément à l'article R331-6 du Code Rural et de la Pêche Maritime et si nécessaire, ce délai peut être prolongé à 6 mois, notamment pour recueillir des informations complémentaires à l'instruction.

À défaut de notification d'une décision expresse au terme de ce délai, soit au plus tard le 07/08/2022, **vous bénéficierez d'une autorisation implicite d'exploiter. J'attire votre attention sur le fait que le présent accusé de réception de votre demande ne vous autorise pas à mettre en valeur les parcelles qui en font l'objet avant l'expiration du délai imparti.**

Je vous prie d'agréer, Monsieur, l'expression de mes salutations distinguées.

Pour le préfet et par délégation,
Le directeur départemental des territoires et par
subdélégation,
Le chef du service de l'économie agricole,


Clément LERICHE

Références cadastrales des biens objet de la demande

M. DIZENGREMEL Jacques demeurant à SAINT-CLÉMENT a déposé une demande d'autorisation d'exploiter 31.8580 ha, ce qui représente une surface pondérée¹ de 31.8580 ha.

| Communes | Références cadastrales | Surface non pondérée (en ha) |
|---------------------------------------|------------------------|------------------------------|
| 89190 SAINT-MAURICE-AUX-RICHES-HOMMES | 000 ZD 56 | 4.2130 |
| 89190 SAINT-MAURICE-AUX-RICHES-HOMMES | 000 ZD 57 | 1.1580 |
| 89190 SAINT-MAURICE-AUX-RICHES-HOMMES | 000 ZD 49 | 1.0370 |
| 89190 SAINT-MAURICE-AUX-RICHES-HOMMES | 000 ZD 5 | 0.8080 |
| 89190 SAINT-MAURICE-AUX-RICHES-HOMMES | 000 ZD 6 | 0.3250 |
| 89190 SAINT-MAURICE-AUX-RICHES-HOMMES | 000 ZD 7 | 0.1900 |
| 89190 SAINT-MAURICE-AUX-RICHES-HOMMES | 000 ZD 59 | 0.3210 |
| 89190 SAINT-MAURICE-AUX-RICHES-HOMMES | 000 ZH 50 | 0.7670 |
| 89190 SAINT-MAURICE-AUX-RICHES-HOMMES | 000 ZH 35 | 1.6240 |
| 89190 SAINT-MAURICE-AUX-RICHES-HOMMES | 000 ZH 54 | 0.4110 |
| 89190 SAINT-MAURICE-AUX-RICHES-HOMMES | 000 ZH 11 | 2.3990 |
| 89190 SAINT-MAURICE-AUX-RICHES-HOMMES | 000 ZH 31 | 0.6330 |
| 89190 SAINT-MAURICE-AUX-RICHES-HOMMES | 000 ZH 32 | 0.6380 |
| 89190 SAINT-MAURICE-AUX-RICHES-HOMMES | 000 ZH 16 | 0.5540 |
| 89190 SAINT-MAURICE-AUX-RICHES-HOMMES | 000 ZE 2 | 0.5730 |
| 89190 SAINT-MAURICE-AUX-RICHES-HOMMES | 000 ZE 3 | 2.4140 |
| 89190 SAINT-MAURICE-AUX-RICHES-HOMMES | 000 ZE 4 | 1.9750 |
| 89190 SAINT-MAURICE-AUX-RICHES-HOMMES | 000 ZE 26 | 1.4310 |
| 89190 SAINT-MAURICE-AUX-RICHES-HOMMES | 000 ZE 27 | 0.5960 |
| 89190 SAINT-MAURICE-AUX-RICHES-HOMMES | 000 ZE 28 | 1.2550 |
| 89190 SAINT-MAURICE-AUX-RICHES-HOMMES | 000 ZE 29 | 2.4930 |
| 89190 SAINT-MAURICE-AUX-RICHES-HOMMES | 000 ZI 144 | 1.0900 |

| | | |
|---------------------------------------|------------|--------|
| 89190 SAINT-MAURICE-AUX-RICHES-HOMMES | 000 ZI 145 | 0.6590 |
| 89190 SAINT-MAURICE-AUX-RICHES-HOMMES | 000 ZI 146 | 0.1670 |
| 89190 SAINT-MAURICE-AUX-RICHES-HOMMES | 000 ZI 148 | 0.9950 |
| 89190 SAINT-MAURICE-AUX-RICHES-HOMMES | 000 ZI 149 | 0.6000 |
| 89190 SAINT-MAURICE-AUX-RICHES-HOMMES | 000 ZI 111 | 0.2880 |
| 89190 SAINT-MAURICE-AUX-RICHES-HOMMES | 000 ZK 7 | 0.1500 |
| 89190 SAINT-MAURICE-AUX-RICHES-HOMMES | 000 ZB 30 | 0.8480 |
| 89190 SAINT-MAURICE-AUX-RICHES-HOMMES | 000 OC 143 | 0.3150 |
| 89190 SAINT-MAURICE-AUX-RICHES-HOMMES | 000 OC 144 | 0.0350 |
| 89190 SAINT-MAURICE-AUX-RICHES-HOMMES | 000 OC 163 | 0.1510 |
| 89190 SAINT-MAURICE-AUX-RICHES-HOMMES | 000 OC 164 | 0.0130 |
| 89190 SAINT-MAURICE-AUX-RICHES-HOMMES | 000 OC 260 | 0.3580 |
| 89190 SAINT-MAURICE-AUX-RICHES-HOMMES | 000 OF 343 | 0.0950 |
| 89190 SAINT-MAURICE-AUX-RICHES-HOMMES | 000 OD 154 | 0.1810 |
| 89190 SAINT-MAURICE-AUX-RICHES-HOMMES | 000 OD 156 | 0.0980 |

1 Surface pondérée : superficie mise en valeur toutes productions confondues, en appliquant les coefficients d'équivalence fixés dans le schéma directeur régional des exploitations agricoles

IMPORTANT : La naissance d'une autorisation implicite ne dispense en aucun cas le bénéficiaire d'obtenir les autorisations requises par d'autres réglementations (notamment la réglementation relative au défrichement).

Voies et délais de recours :

Cette éventuelle décision pourra être contestée dans les deux mois suivant sa naissance :

- par recours gracieux auprès de l'auteur de la décision ou hiérarchique adressé au Ministre de l'Agriculture et de l'Alimentation. L'absence de réponse dans un délai de deux mois fait naître une décision implicite de rejet qui peut elle-même être déférée au tribunal administratif territorialement compétent dans les deux mois suivants.

- par recours contentieux devant le tribunal administratif territorialement compétent.

3 rue Monge – BP 79
89011 AUXERRE Cedex
Tél : 03 86 48 41 00
www.yonne.gouv.fr

Direction départementale des territoires de
l'Yonne

BFC-2022-03-30-00006

Autorisation IMPLICITE d'exploiter - EARL DU
SENTIER - N° 2022/63



**PRÉFET
DE L'YONNE**


*Liberté
Égalité
Fraternité*

**Direction départementale
des territoires**

EARL du SENTIER

1 rue du PUIITS

10210 VILLIERS-LE-BOIS

Service Économie Agricole
Unité Structures et Économie des Exploitations
Affaire suivie par :
Patricia COMTE 
Tél : 03 86 48 41 49 du lundi au jeudi de 14h à 17h
ddt-sea-usee@yonne.gouv.fr

AUXERRE, le 30/03/2022

LRAR n° 1A 172 409 9534 8

N° DOSSIER DDT : 2022/63

OBJET : DEMANDE D'AUTORISATION D'EXPLOITER N° 027202203100706-001

ACCUSÉ DE RÉCEPTION DE DOSSIER COMPLET

Monsieur le gérant,

Vous avez signé dans l'outil de télédéclaration Logics le 29/03/2022, une demande d'autorisation d'exploiter 16.0860 ha exploités par l'EARL PAPILLON Michel. Le récapitulatif des références cadastrales est repris en annexe.

Je vous précise que votre dossier est complet le 29/03/2022. Le délai d'instruction de votre demande est de 4 mois à compter de ce jour. Conformément à l'article R331-6 du Code Rural et de la Pêche Maritime et si nécessaire, ce délai peut être prolongé à 6 mois, notamment pour recueillir des informations complémentaires à l'instruction.

À défaut de notification d'une décision expresse au terme de ce délai, soit au plus tard le 29/07/2022, **vous bénéficierez d'une autorisation implicite d'exploiter. J'attire votre attention sur le fait que le présent accusé de réception de votre demande ne vous autorise pas à mettre en valeur les parcelles qui en font l'objet avant l'expiration du délai imparti.**

Je vous prie d'agréer, Monsieur le gérant, l'expression de mes salutations distinguées.

Pour le préfet et par délégation,
Le directeur départemental des territoires et par
subdélégation,
Le chef du service de l'économie agricole,


Clément LERICHE

3 rue Monge – BP 79
89011 AUXERRE Cedex
Tél : 03 86 48 41 00
www.yonne.gouv.fr

1/2

Références cadastrales des biens objet de la demande

L'EARL du SENTIER demeurant à VILLIERS-LE-BOIS a déposé une demande d'autorisation d'exploiter 16.0860 ha, ce qui représente une surface pondérée¹ de 16.0860 ha.

| Communes | Références cadastrales | Surface non pondérée (en ha) |
|-----------------|------------------------|------------------------------|
| 89740 QUINCEROT | 000 ZL 54 | 4.5340 |
| 89740 QUINCEROT | 000 ZH 44 | 8.4210 |
| 89740 QUINCEROT | 000 ZH 21 | 0.8100 |
| 89740 QUINCEROT | 000 ZD 2 | 2.3210 |

1 Surface pondérée : superficie mise en valeur toutes productions confondues, en appliquant les coefficients d'équivalence fixés dans le schéma directeur régional des exploitations agricoles

IMPORTANT : La naissance d'une autorisation implicite ne dispense en aucun cas le bénéficiaire d'obtenir les autorisations requises par d'autres réglementations (notamment la réglementation relative au défrichement).

Voies et délais de recours :

Cette éventuelle décision pourra être contestée dans les deux mois suivant sa naissance :

- *par recours gracieux auprès de l'auteur de la décision ou hiérarchique adressé au Ministre de l'Agriculture et de l'Alimentation. L'absence de réponse dans un délai de deux mois fait naître une décision implicite de rejet qui peut elle-même être déférée au tribunal administratif territorialement compétent dans les deux mois suivants.*
- *par recours contentieux devant le tribunal administratif territorialement compétent.*

Direction départementale des territoires de
l'Yonne

BFC-2022-03-23-00010

Autorisation IMPLICITE d'exploiter - EARL HENRY
- N° 2022/56



**PRÉFET
DE L'YONNE**

*Liberté
Égalité
Fraternité*

**Direction départementale
des territoires**

EARL HENRY

22 Rue de la grande croix
89400 ORMOY

Service Économie Agricole
Unité Structures et Économie des Exploitations
Affaire suivie par :
Patricia COMTE *nc*
Tél : 03 86 48 41 49 du lundi au jeudi de 14h à 17h
ddt-sea-usee@yonne.gouv.fr

AUXERRE, le 23/03/2022

LRAR N° 1A 172 409 9529 4

N° DOSSIER DDT : 2022/56

OBJET : DEMANDE D'AUTORISATION D'EXPLOITER N°027202202230472-001

ACCUSÉ DE RÉCEPTION DE DOSSIER COMPLET

Monsieur le gérant,


Vous avez signé dans l'outil de télédéclaration Logics le 22/03/2022, une demande d'autorisation d'exploiter 35.0946 ha exploités par l'EARL DOMAINE JUSSOT. Le récapitulatif des références cadastrales est repris en annexe.

Je vous précise que votre dossier est complet le 22/03/2022. Le délai d'instruction de votre demande est de 4 mois à compter de ce jour. Conformément à l'article R331-6 du Code Rural et de la Pêche Maritime et si nécessaire, ce délai peut être prolongé à 6 mois, notamment pour recueillir des informations complémentaires à l'instruction.

À défaut de notification d'une décision expresse au terme de ce délai, soit au plus tard le 22/07/2022, **vous bénéficierez d'une autorisation implicite d'exploiter. J'attire votre attention sur le fait que le présent accusé de réception de votre demande ne vous autorise pas à mettre en valeur les parcelles qui en font l'objet avant l'expiration du délai imparti.**

Je vous prie d'agréer, Monsieur le gérant, l'expression de mes salutations distinguées.

Pour le préfet et par délégation,
Le directeur départemental des territoires et par
subdélégation,
Le chef du service de l'économie agricole,


Clément LERICHE

3 rue Monge – BP 79
89011 AUXERRE Cedex
Tél : 03 86 48 41 00
www.yonne.gouv.fr

1/2

Références cadastrales des biens objet de la demande

L'EARL HENRY demeurant à ORMOY a déposé une demande d'autorisation d'exploiter 35.0946 ha, ce qui représente une surface pondérée¹ de 35.0946 ha.

| Communes | Références cadastrales | Surface non pondérée (en ha) |
|-------------------|------------------------|------------------------------|
| 89300 CHAMPLAY | 000 AR 138 | 0.2260 |
| 89300 CHAMPLAY | 000 AR 132 | 4.2590 |
| 89300 CHAMPLAY | 000 AR 25 | 4.2750 |
| 89113 VALRAVILLON | 000 OF 76 | 0.0869 |
| 89113 VALRAVILLON | 000 OB 617 | 1.9105 |
| 89113 VALRAVILLON | 000 OB 599 | 1.3959 |
| 89113 VALRAVILLON | 000 OB 82 | 0.9810 |
| 89113 VALRAVILLON | 000 OB 81 | 2.7310 |
| 89113 VALRAVILLON | 000 OA 334 | 5.9740 |
| 89113 VALRAVILLON | 000 OA 319 | 0.4510 |
| 89113 VALRAVILLON | 000 OA 318 | 2.0820 |
| 89113 VALRAVILLON | 000 OA 219 | 6.6780 |
| 89113 VALRAVILLON | 000 OA 193 | 3.3500 |
| 89113 VALRAVILLON | 000 OA 161 | 0.0342 |
| 89113 VALRAVILLON | 000 OA 148 | 0.4236 |
| 89113 VALRAVILLON | 000 OA 100 | 0.0431 |
| 89113 VALRAVILLON | 000 OA 99 | 0.0195 |
| 89113 VALRAVILLON | 000 OA 98 | 0.0489 |
| 89113 VALRAVILLON | 000 OA 85 | 0.1250 |

1 Surface pondérée : superficie mise en valeur toutes productions confondues, en appliquant les coefficients d'équivalence fixés dans le schéma directeur régional des exploitations agricoles

IMPORTANT : La naissance d'une autorisation implicite ne dispense en aucun cas le bénéficiaire d'obtenir les autorisations requises par d'autres réglementations (notamment la réglementation relative au défrichement).

Voies et délais de recours :

Cette éventuelle décision pourra être contestée dans les deux mois suivant sa naissance :

- *par recours gracieux auprès de l'auteur de la décision ou hiérarchique adressé au Ministre de l'Agriculture et de l'Alimentation. L'absence de réponse dans un délai de deux mois fait naître une décision implicite de rejet qui peut elle-même être déférée au tribunal administratif territorialement compétent dans les deux mois suivants.*
- *par recours contentieux devant le tribunal administratif territorialement compétent.*

Direction départementale des territoires de
l'Yonne

BFC-2022-04-11-00005

Autorisation IMPLICITE d'exploiter - EARL MISIER
- N° 2022/57



**PRÉFET
DE L'YONNE**

*Liberté
Égalité
Fraternité*

**Direction départementale
des territoires**

EARL MISIER
11 RUE DE LABREUVOIR
LE BREAU
89240 LINDRY

Service Économie Agricole
Unité Structures et Économie des Exploitations
Affaire suivie par :
Patricia COMTE *nc*
Tél : 03 86 48 41 49 du lundi au jeudi de 8h45 à 11h45
ddt-sea@yonne.gouv.fr
foncier.draaf-bourgogne-franche-comte@agriculture.gouv.fr
LRAR N° 1A 172 409 9578 2
N° DOSSIER DDT : 2022/57
OBJET : DEMANDE D'AUTORISATION D'EXPLOITER N°027202203300975

AUXERRE, le 11/04/2022

ACCUSÉ DE RÉCEPTION DE DOSSIER COMPLET

Monsieur le gérant,

Vous avez signé dans l'outil de télédéclaration Logics le 05/04/2022, une demande d'autorisation d'exploiter 83.3561 ha exploités par l'EARL DU RAVILLON. Le récapitulatif des références cadastrales est repris en annexe.

Je vous précise que votre dossier est complet le 05/04/2022. Le délai d'instruction de votre demande est de 4 mois à compter de ce jour. Conformément à l'article R331-6 du Code Rural et de la Pêche Maritime et si nécessaire, ce délai peut être prolongé à 6 mois, notamment pour recueillir des informations complémentaires à l'instruction.

À défaut de notification d'une décision expresse au terme de ce délai, soit au plus tard le 05/08/2022, **vous bénéficierez d'une autorisation implicite d'exploiter. J'attire votre attention sur le fait que le présent accusé de réception de votre demande ne vous autorise pas à mettre en valeur les parcelles qui en font l'objet avant l'expiration du délai imparti.**

Je vous prie d'agréer, Monsieur le gérant, l'expression de mes salutations distinguées.

Pour le préfet et par délégation,
Le directeur départemental des territoires et par
subdélégation,
Le chef du service de l'économie agricole,


Clément LERICHE

3 rue Monge – BP 79
89011 AUXERRE Cedex
Tél : 03 86 48 41 00
www.yonne.gouv.fr

1/6

Références cadastrales des biens objet de la demande

L'EARL MISIER demeurant à LINDRY a déposé une demande d'autorisation d'exploiter 83.3561 ha, ce qui représente une surface pondérée¹ de 83.3561 ha.

| Communes | Références cadastrales | Surface non pondérée (en ha) |
|-------------------------|------------------------|------------------------------|
| 89240 LINDRY | 000 0B 1615 | 0.0620 |
| 89240 LINDRY | 000 ZC 4 | 0.1990 |
| 89240 LINDRY | 000 0B 517 | 0.1377 |
| 89240 LINDRY | 000 0B 770 | 0.2100 |
| 89240 LINDRY | 000 0B 771 | 0.2130 |
| 89240 LINDRY | 000 ZC 173 | 0.6040 |
| 89240 LINDRY | 000 ZC 137 | 0.9600 |
| 89240 LINDRY | 000 ZC 124 | 0.6720 |
| 89240 LINDRY | 000 ZC 3 | 0.6000 |
| 89240 LINDRY | 000 ZC 114 | 1.8270 |
| 89240 LINDRY | 000 ZD 99 | 0.4450 |
| 89240 LINDRY | 000 ZD 144 | 0.2670 |
| 89240 LINDRY | 000 ZL 26 | 0.4360 |
| 89240 LINDRY | 000 ZL 68 | 0.3630 |
| 89240 LINDRY | 000 ZM 127 | 1.2050 |
| 89240 LINDRY | 000 ZM 196 | 0.6930 |
| 89240 LINDRY | 000 0B 1610 | 0.1280 |
| 89240 LINDRY | 000 ZM 211 | 0.1617 |
| 89240 LINDRY | 000 0B 286 | 0.0382 |
| 89240 LINDRY | 000 0C 1241 | 0.0912 |
| 89240 LINDRY | 000 0C 1607 | 0.1956 |
| 89240 LINDRY | 000 0A 929 | 0.0880 |
| 89240 LINDRY | 000 0D 1542 | 0.0480 |
| 89240 LINDRY | 000 0G 31 | 0.1710 |
| 89110 POILLY-SUR-THOLON | 000 ZN 20 | 0.0550 |
| 89240 ÉGLENY | 000 ZK 113 | 0.0650 |
| 89240 ÉGLENY | 000 ZE 37 | 0.1190 |
| 89240 ÉGLENY | 000 ZE 38 | 0.1300 |
| 89240 ÉGLENY | 000 ZE 45 | 0.7810 |
| 89240 ÉGLENY | 000 ZE 60 | 0.8570 |
| 89240 LINDRY | 000 0B 719 | 0.1787 |
| 89240 LINDRY | 000 0B 742 | 0.0869 |
| 89240 LINDRY | 000 0B 743 | 0.0810 |
| 89240 LINDRY | 000 0B 744 | 0.0754 |
| 89240 LINDRY | 000 0B 1535 | 0.0494 |
| 89240 LINDRY | 000 0C 1487 | 0.3956 |
| 89240 LINDRY | 000 0C 2168 | 0.1150 |

| | | |
|--------------|-------------|--------|
| 89240 LINDRY | 000 ZC 106 | 0.5760 |
| 89240 LINDRY | 000 ZC 116 | 1.4270 |
| 89240 LINDRY | 000 ZL 27 | 0.1100 |
| 89240 LINDRY | 000 0A 947 | 0.1978 |
| 89240 LINDRY | 000 0A 955 | 0.0545 |
| 89240 LINDRY | 000 0A 954 | 0.0559 |
| 89240 LINDRY | 000 0A 1648 | 0.1130 |
| 89240 LINDRY | 000 0B 302 | 0.1132 |
| 89240 LINDRY | 000 0B 768 | 0.1580 |
| 89240 LINDRY | 000 0B 769 | 0.1298 |
| 89240 LINDRY | 000 0B 772 | 0.0650 |
| 89240 LINDRY | 000 0B 773 | 0.0787 |
| 89240 LINDRY | 000 0B 803 | 0.0590 |
| 89240 LINDRY | 000 0B 804 | 0.0785 |
| 89240 LINDRY | 000 0B 1607 | 0.1450 |
| 89240 LINDRY | 000 0C 1140 | 0.1243 |
| 89240 LINDRY | 000 0C 1141 | 0.1673 |
| 89240 LINDRY | 000 0C 1142 | 0.0904 |
| 89240 LINDRY | 000 0C 1143 | 0.1991 |
| 89240 LINDRY | 000 0C 1144 | 0.1260 |
| 89240 LINDRY | 000 0C 1145 | 0.1702 |
| 89240 LINDRY | 000 0C 1146 | 0.2205 |
| 89240 LINDRY | 000 0C 1147 | 0.1205 |
| 89240 LINDRY | 000 0C 1148 | 0.2401 |
| 89240 LINDRY | 000 0C 1159 | 0.1261 |
| 89240 LINDRY | 000 0C 1231 | 0.4260 |
| 89240 LINDRY | 000 0C 1237 | 0.9243 |
| 89240 LINDRY | 000 0C 1238 | 0.0970 |
| 89240 LINDRY | 000 0C 1606 | 0.1112 |
| 89240 LINDRY | 000 ZC 133 | 1.5820 |
| 89240 LINDRY | 000 ZC 132 | 1.1450 |
| 89240 LINDRY | 000 ZC 97 | 0.6520 |
| 89240 LINDRY | 000 ZC 98 | 0.1610 |
| 89240 LINDRY | 000 ZC 36 | 0.8760 |
| 89240 LINDRY | 000 ZC 37 | 0.7080 |
| 89240 LINDRY | 000 ZC 78 | 0.4170 |
| 89240 LINDRY | 000 ZC 86 | 2.1200 |
| 89240 LINDRY | 000 ZC 96 | 0.3280 |
| 89240 LINDRY | 000 ZK 45 | 0.5910 |
| 89240 LINDRY | 000 ZL 141 | 1.0100 |
| 89240 LINDRY | 000 ZL 71 | 0.5430 |
| 89240 LINDRY | 000 ZL 75 | 0.1950 |

| | | |
|-------------------------|-------------|--------|
| 89240 LINDRY | 000 ZL 76 | 0.3710 |
| 89240 LINDRY | 000 ZL 28 | 2.2020 |
| 89240 LINDRY | 000 ZM 3 | 1.8430 |
| 89240 LINDRY | 000 ZM 4 | 0.9360 |
| 89240 LINDRY | 000 ZM 30 | 0.0560 |
| 89240 LINDRY | 000 ZM 31 | 0.0660 |
| 89240 LINDRY | 000 ZM 32 | 0.0900 |
| 89240 LINDRY | 000 ZM 67 | 0.8060 |
| 89240 LINDRY | 000 ZM 68 | 0.6970 |
| 89240 LINDRY | 000 ZM 86 | 0.2450 |
| 89240 LINDRY | 000 ZM 115 | 0.1700 |
| 89240 LINDRY | 000 ZM 116 | 0.7860 |
| 89240 LINDRY | 000 ZM 132 | 0.3320 |
| 89240 LINDRY | 000 ZM 123 | 1.3920 |
| 89240 LINDRY | 000 ZM 124 | 0.3820 |
| 89240 LINDRY | 000 ZM 126 | 1.0010 |
| 89240 LINDRY | 000 ZM 136 | 0.0800 |
| 89240 LINDRY | 000 ZM 233 | 0.6600 |
| 89240 LINDRY | 000 ZM 185 | 0.4390 |
| 89240 LINDRY | 000 ZM 195 | 0.8840 |
| 89240 LINDRY | 000 ZM 199 | 0.0890 |
| 89110 POILLY-SUR-THOLON | 000 OF 1212 | 0.2010 |
| 89110 POILLY-SUR-THOLON | 000 OF 1230 | 0.7175 |
| 89110 POILLY-SUR-THOLON | 000 OF 2069 | 0.1160 |
| 89240 LINDRY | 000 OA 937 | 0.1038 |
| 89240 LINDRY | 000 OB 287 | 0.2337 |
| 89240 LINDRY | 000 OB 305 | 0.1600 |
| 89240 LINDRY | 000 OB 307 | 0.0990 |
| 89240 LINDRY | 000 OB 308 | 0.1285 |
| 89240 LINDRY | 000 OB 299 | 0.4302 |
| 89240 LINDRY | 000 OB 300 | 0.1329 |
| 89240 LINDRY | 000 OB 301 | 0.0084 |
| 89240 LINDRY | 000 OB 304 | 0.5445 |
| 89240 LINDRY | 000 OB 310 | 0.0305 |
| 89240 LINDRY | 000 OB 519 | 0.1330 |
| 89240 LINDRY | 000 OB 465 | 0.0708 |
| 89240 LINDRY | 000 OB 774 | 0.0665 |
| 89240 LINDRY | 000 OB 775 | 0.0665 |
| 89240 LINDRY | 000 OB 776 | 0.2320 |
| 89240 LINDRY | 000 OB 1396 | 0.5334 |
| 89240 LINDRY | 000 OB 1609 | 0.2100 |
| 89240 LINDRY | 000 OC 1242 | 0.0911 |

| | | |
|-------------------------|----------------|--------|
| 89240 LINDRY | 000 OC 1243 | 0.5826 |
| 89240 LINDRY | 000 OC 1491 | 0.0271 |
| 89240 LINDRY | 000 OC 1493 | 0.0382 |
| 89240 LINDRY | 000 OC 2006 | 0.2010 |
| 89240 LINDRY | 000 OC 2049 | 0.0346 |
| 89240 LINDRY | 000 ZA 32 | 1.6840 |
| 89240 LINDRY | 000 ZC 107 | 2.8780 |
| 89240 LINDRY | 000 ZC 136 | 3.4780 |
| 89240 LINDRY | 000 ZD 370 | 0.6030 |
| 89240 LINDRY | 000 ZD 372 | 0.3648 |
| 89240 LINDRY | 000 ZD 374 | 0.2452 |
| 89240 LINDRY | 000 ZD 390 (A) | 0.1912 |
| 89240 LINDRY | 000 ZD 392 | 0.1456 |
| 89240 LINDRY | 000 ZI 144 | 7.6220 |
| 89240 LINDRY | 000 ZK 67 | 1.6210 |
| 89240 LINDRY | 000 ZL 25 | 1.0870 |
| 89240 LINDRY | 000 ZM 1 | 0.7050 |
| 89240 LINDRY | 000 ZM 70 | 0.8980 |
| 89240 LINDRY | 000 ZM 72 | 0.0930 |
| 89240 LINDRY | 000 ZM 73 | 2.3250 |
| 89240 LINDRY | 000 ZM 74 | 0.2860 |
| 89240 LINDRY | 000 ZM 75 | 0.9160 |
| 89240 LINDRY | 000 ZM 76 | 0.1650 |
| 89240 LINDRY | 000 ZM 77 | 0.2240 |
| 89240 LINDRY | 000 ZM 78 | 0.1300 |
| 89240 LINDRY | 000 ZM 107 | 0.2630 |
| 89240 LINDRY | 000 ZM 128 | 2.8240 |
| 89240 LINDRY | 000 ZM 129 | 0.6110 |
| 89240 LINDRY | 000 ZM 130 | 1.1220 |
| 89240 LINDRY | 000 ZM 133 | 0.0990 |
| 89240 LINDRY | 000 ZM 134 | 0.1290 |
| 89240 LINDRY | 000 ZM 135 | 0.1090 |
| 89240 LINDRY | 000 ZM 197 | 0.7440 |
| 89240 LINDRY | 000 ZM 200 | 0.4270 |
| 89240 LINDRY | 000 ZM 201 | 0.3500 |
| 89240 LINDRY | 000 ZM 202 | 0.3230 |
| 89240 LINDRY | 000 ZM 206 | 0.0405 |
| 89110 POILLY-SUR-THOLON | 000 ZN 32 (A) | 0.7050 |
| 89110 POILLY-SUR-THOLON | 000 ZN 36 | 0.2940 |
| 89110 POILLY-SUR-THOLON | 000 OF 1228 | 0.0494 |
| 89110 POILLY-SUR-THOLON | 000 OF 1231 | 0.5038 |
| 89240 LINDRY | 000 ZK 46 | 0.7440 |

1 Surface pondérée : superficie mise en valeur toutes productions confondues, en appliquant les coefficients d'équivalence fixés dans le schéma directeur régional des exploitations agricoles

IMPORTANT : La naissance d'une autorisation implicite ne dispense en aucun cas le bénéficiaire d'obtenir les autorisations requises par d'autres réglementations (notamment la réglementation relative au défrichement).

Voies et délais de recours :

Cette éventuelle décision pourra être contestée dans les deux mois suivant sa naissance :

- *par recours gracieux auprès de l'auteur de la décision ou hiérarchique adressé au Ministre de l'Agriculture et de l'Alimentation. L'absence de réponse dans un délai de deux mois fait naître une décision implicite de rejet qui peut elle-même être déférée au tribunal administratif territorialement compétent dans les deux mois suivants.*
- *par recours contentieux devant le tribunal administratif territorialement compétent.*

Direction départementale des territoires de
l'Yonne

BFC-2022-03-22-00006

Autorisation IMPLICITE d'exploiter - GAEC
GILLOT - N° 2022/11



**PRÉFET
DE L'YONNE**

*Liberté
Égalité
Fraternité*

**Direction départementale
des territoires**

GAEC GILLOT
Chemin du Jules - Mennemois
89630 QUARRE-LES-TOMBES

Service Économie Agricole
Unité Structures et Économie des Exploitations
Affaire suivie par : Patricia COMTE/ David GABETTE
Tél : 03 86 48 41 49 lundi à jeudi après-midi (14h à 17h)
ddt-sea@yonne.gouv.fr
foncier.draaf-bourgogne-franche-comte@agriculture.gouv.fr

Auxerre, le 22/03/2022

LRAR N° 1A 172 409 9528 7
N° DOSSIER DDT : 2022/11
OBJET : DEMANDE D'AUTORISATION D'EXPLOITER

ACCUSÉ DE RÉCEPTION DE DOSSIER COMPLET

Messieurs les gérants,

Vous avez déposé le 07/01/2022 une demande d'autorisation d'exploiter 3,7815 ha exploités par M. GAUDIN Serge. Le récapitulatif des références cadastrales est repris en annexe.

Je vous précise que votre dossier est complet le 22/03/2022. Le délai d'instruction de votre demande est de 4 mois à compter de ce jour. Conformément à l'article R331-6 du Code Rural et de la Pêche Maritime et si nécessaire, ce délai peut être prolongé à 6 mois, notamment pour recueillir des informations complémentaires à l'instruction.

À défaut de notification d'une décision expresse au terme de ce délai, soit **au plus tard le 22/07/2022, vous bénéficiez d'une autorisation implicite d'exploiter**. J'attire votre attention sur le fait que le présent accusé de réception de votre demande ne vous autorise pas à mettre en valeur les parcelles qui en font l'objet avant l'expiration du délai imparti.

Je vous prie d'agréer, Messieurs les gérants, l'expression de mes salutations distinguées.

Pour le Préfet et par délégation,
Le Directeur Départemental des Territoires et par
subdélégation,
le chef du service de l'économie agricole


Clément LERICHE

3 rue Monge – BP 79
89011 AUXERRE Cedex
Tél : 03 86 48 41 00
www.yonne.gouv.fr

Références cadastrales des biens objet de la demande

Le GAEC GILLOT demeurant à Quarré-Les-Tombes a déposé une demande d'autorisation d'exploiter 3,7815 ha, ce qui représente une surface pondérée¹ de 3,7815 ha.

| Communes | Références cadastrales | Surface non pondérée (en ha) |
|-------------------|------------------------|------------------------------|
| QUARRÉ-LES TOMBES | A 110 | 0,9840 |
| QUARRÉ-LES TOMBES | A 111 | 2,4390 |
| QUARRÉ-LES TOMBES | AB 106 | 0,3585 |

1 Surface pondérée : superficie mise en valeur toutes productions confondues, en appliquant les coefficients d'équivalence fixés dans le schéma directeur régional des exploitations agricoles

IMPORTANT : La naissance d'une autorisation implicite ne dispense en aucun cas le bénéficiaire d'obtenir les autorisations requises par d'autres réglementations (notamment la réglementation relative au défrichement).

Voies et délais de recours :

Cette éventuelle décision pourra être contestée dans les deux mois suivant sa naissance :

- par recours gracieux auprès de l'auteur de la décision ou hiérarchique adressé au Ministre de l'Agriculture et de l'Alimentation. L'absence de réponse dans un délai de deux mois fait naître une décision implicite de rejet qui peut elle-même être déférée au tribunal administratif territorialement compétent dans les deux mois suivants.

- par recours contentieux devant le tribunal administratif territorialement compétent.

Direction départementale des territoires de
l'Yonne

BFC-2022-04-01-00012

Autorisation IMPLICITE d'exploiter - KOOYCK
Patrick - N° 2022/17

Monsieur KOOYCK Patrick
Les Proux
89130 MEZILLES

Service Économie Agricole
Unité Structures et Économie des Exploitations
Affaire suivie par : Patricia COMTE/ David GABETTE *nc*
Tél : 03 86 48 41 49 du lundi au jeudi de 8h45 à 11h45
ddt-sea@yonne.gouv.fr
foncier.draaf-bourgogne-franche-comte@agriculture.gouv.fr

Auxerre, le 01/04/2022

LRAR N° 1A 172 40995409
N° DOSSIER DDT : 2022/17
OBJET : DEMANDE D'AUTORISATION D'EXPLOITER

ACCUSÉ DE RÉCEPTION DE DOSSIER COMPLET

Monsieur,

Vous avez déposé le 20/01/2022 une demande d'autorisation d'exploiter 6,1238 ha exploités par Mme GRAS Léone. Le récapitulatif des références cadastrales est repris en annexe.

Je vous précise que votre dossier est complet le 31/03/2022. Le délai d'instruction de votre demande est de 4 mois à compter de ce jour. Conformément à l'article R331-6 du Code Rural et de la Pêche Maritime et si nécessaire, ce délai peut être prolongé à 6 mois, notamment pour recueillir des informations complémentaires à l'instruction.

À défaut de notification d'une décision expresse au terme de ce délai, soit **au plus tard le 31/07/2022, vous bénéficiez d'une autorisation implicite d'exploiter**. J'attire votre attention sur le fait que le présent accusé de réception de votre demande ne vous autorise pas à mettre en valeur les parcelles qui en font l'objet avant l'expiration du délai imparti.

Je vous prie d'agréer, Monsieur, l'expression de mes salutations distinguées.

Pour le Préfet et par délégation,
Le Directeur Départemental des Territoires et par
subdélégation,
le chef du service de l'économie agricole


Clément LERICHE

Références cadastrales des biens objet de la demande

Monsieur KOOYCK Patrick demeurant à Mézilles a déposé une demande d'autorisation d'exploiter 6,1238 ha, ce qui représente une surface pondérée¹ de 6,1238 ha.

| Communes | Références cadastrales | Surface non pondérée (en ha) |
|----------|------------------------|------------------------------|
| FONTENOY | ZN 1 | 0,8990 |
| FONTENOY | ZA 18 | 2,3860 |
| LALANDE | ZL 12 | 2,8388 |

1 Surface pondérée : superficie mise en valeur toutes productions confondues, en appliquant les coefficients d'équivalence fixés dans le schéma directeur régional des exploitations agricoles

IMPORTANT : La naissance d'une autorisation implicite ne dispense en aucun cas le bénéficiaire d'obtenir les autorisations requises par d'autres réglementations (notamment la réglementation relative au défrichement).

Voies et délais de recours :

Cette éventuelle décision pourra être contestée dans les deux mois suivant sa naissance :

- par recours gracieux auprès de l'auteur de la décision ou hiérarchique adressé au Ministre de l'Agriculture et de l'Alimentation. L'absence de réponse dans un délai de deux mois fait naître une décision implicite de rejet qui peut elle-même être déférée au tribunal administratif territorialement compétent dans les deux mois suivants.

- par recours contentieux devant le tribunal administratif territorialement compétent.

Direction départementale des territoires de
l'Yonne

BFC-2022-04-06-00014

Autorisation IMPLICITE d'exploiter - SANJUAN
Anais - N° 2022/27

Mme SANJUAN Anaïs

71 hameau de chaumont
89240 ÉGLENY

Service Économie Agricole
Unité Structures et Économie des Exploitations
Affaire suivie par :
Patricia COMTE *nc*
Tél : 03 86 48 41 49 du lundi au jeudi de 8h45 à 11h45
ddt-sea@yonne.gouv.fr
foncier.draaf-bourgogne-franche-comte@agriculture.gouv.fr
LRAR n° 1A 172 409 9541 6
N° DOSSIER DDT : 2022/27
OBJET : DEMANDE D'AUTORISATION D'EXPLOITER N°026202006154491-001

AUXERRE, le 06/04/2022

ACCUSÉ DE RÉCEPTION DE DOSSIER COMPLET

Madame,

Vous avez signé dans l'outil de télédéclaration Logics le 25/03/2022, une demande d'autorisation d'exploiter 72.1430 ha exploités par M. MARTIN Guy. Le récapitulatif des références cadastrales est repris en annexe.

Je vous précise que votre dossier est complet le 06/04/2022. Le délai d'instruction de votre demande est de 4 mois à compter de ce jour. Conformément à l'article R331-6 du Code Rural et de la Pêche Maritime et si nécessaire, ce délai peut être prolongé à 6 mois, notamment pour recueillir des informations complémentaires à l'instruction.

À défaut de notification d'une décision expresse au terme de ce délai, soit au plus tard le 06/08/2022, **vous bénéficierez d'une autorisation implicite d'exploiter. J'attire votre attention sur le fait que le présent accusé de réception de votre demande ne vous autorise pas à mettre en valeur les parcelles qui en font l'objet avant l'expiration du délai imparti.**

Je vous prie d'agréer, Madame, l'expression de mes salutations distinguées.

Pour le préfet et par délégation,
Le directeur départemental des territoires et par
subdélégation,
Le chef du service de l'économie agricole,


Clément LERICHE

Références cadastrales des biens objet de la demande

Mme SANJUAN Anaïs demeurant à ÉGLENY a déposé une demande d'autorisation d'exploiter 72.1430 ha, ce qui représente une surface pondérée¹ de 262 ha, après reprise.

| Communes | Références cadastrales | Surface non pondérée (en ha) |
|---------------|------------------------|------------------------------|
| 89240 ÉGLENY | 000 ZK 38 | 0.5620 |
| 89240 ÉGLENY | 000 ZK 30 | 0.1630 |
| 89113 CHARBUY | 000 ZT 84 | 0.5670 |
| 89240 ÉGLENY | 000 ZL 101 | 0.1220 |
| 89240 ÉGLENY | 000 ZK 107 | 0.4610 |
| 89240 ÉGLENY | 000 ZK 28 | 0.3560 |
| 89240 ÉGLENY | 000 ZE 29 | 0.2984 |
| 89240 ÉGLENY | 000 ZC 86 | 0.0640 |
| 89240 ÉGLENY | 000 ZC 85 | 0.1020 |
| 89113 CHARBUY | 000 ZW 35 | 0.4920 |
| 89113 CHARBUY | 000 ZT 112 (K) | 0.8355 |
| 89113 CHARBUY | 000 ZT 112 (J) | 0.8355 |
| 89113 CHARBUY | 000 ZT 111 (K) | 0.2835 |
| 89113 CHARBUY | 000 ZT 111 (J) | 0.2835 |
| 89113 CHARBUY | 000 ZT 102 (L) | 0.0270 |
| 89113 CHARBUY | 000 ZT 102 (K) | 0.0540 |
| 89113 CHARBUY | 000 ZT 102 (J) | 0.0540 |
| 89113 CHARBUY | 000 ZT 101 (L) | 0.1750 |
| 89113 CHARBUY | 000 ZT 101 (K) | 0.3490 |
| 89113 CHARBUY | 000 ZT 101 (J) | 0.3490 |
| 89113 CHARBUY | 000 ZT 86 | 1.0830 |
| 89113 CHARBUY | 000 ZT 79 | 1.2810 |
| 89113 CHARBUY | 000 ZT 78 | 0.0860 |
| 89113 CHARBUY | 000 ZT 16 (K) | 0.8200 |
| 89113 CHARBUY | 000 ZT 16 (J) | 0.8200 |
| 89240 ÉGLENY | 000 ZC 77 | 0.4920 |
| 89113 CHARBUY | 000 ZS 162 (B) | 0.4900 |
| 89113 CHARBUY | 000 ZS 261 | 0.1869 |
| 89113 CHARBUY | 000 ZS 171 (A) | 0.5430 |
| 89113 CHARBUY | 000 ZS 170 (B) | 0.2417 |
| 89113 CHARBUY | 000 ZS 170 (A) | 1.0910 |
| 89113 CHARBUY | 000 ZS 168 (A) | 0.8030 |
| 89113 CHARBUY | 000 ZS 157 | 1.4770 |
| 89113 CHARBUY | 000 ZS 78 | 0.3240 |
| 89113 CHARBUY | 000 ZS 77 | 0.1330 |
| 89113 CHARBUY | 000 ZS 50 | 0.0840 |
| 89113 CHARBUY | 000 ZS 49 | 0.2230 |

| | | |
|---------------|----------------|--------|
| 89113 CHARBUY | 000 ZS 48 | 0.1220 |
| 89113 CHARBUY | 000 ZS 41 | 0.6310 |
| 89113 CHARBUY | 000 ZS 3 (A) | 0.3900 |
| 89113 CHARBUY | 000 ZR 51 | 1.1370 |
| 89113 CHARBUY | 000 ZR 15 (A) | 0.2880 |
| 89113 CHARBUY | 000 ZR 14 (K) | 0.3190 |
| 89113 CHARBUY | 000 ZR 14 (J) | 0.3190 |
| 89113 CHARBUY | 000 ZR 5 | 1.0510 |
| 89113 CHARBUY | 000 ZP 236 | 0.5351 |
| 89113 CHARBUY | 000 ZP 234 | 0.0255 |
| 89113 CHARBUY | 000 ZP 133 (K) | 0.6900 |
| 89113 CHARBUY | 000 ZP 133 (J) | 0.6900 |
| 89113 CHARBUY | 000 ZN 164 | 0.0940 |
| 89113 CHARBUY | 000 ZN 163 | 0.2970 |
| 89113 CHARBUY | 000 ZN 157 | 0.7190 |
| 89113 CHARBUY | 000 ZN 156 | 0.1530 |
| 89113 CHARBUY | 000 ZN 154 (B) | 0.0670 |
| 89113 CHARBUY | 000 ZN 154 (A) | 0.4110 |
| 89113 CHARBUY | 000 ZN 111 | 0.1900 |
| 89113 CHARBUY | 000 ZN 107 | 0.2820 |
| 89113 CHARBUY | 000 ZN 9 | 0.4780 |
| 89113 CHARBUY | 000 ZM 402 | 0.5480 |
| 89113 CHARBUY | 000 ZM 191 | 0.1340 |
| 89113 CHARBUY | 000 ZM 190 | 0.3260 |
| 89113 CHARBUY | 000 ZR 37 (B) | 0.1890 |
| 89113 CHARBUY | 000 ZR 36 (B) | 0.1010 |
| 89113 CHARBUY | 000 ZR 36 (A) | 0.1380 |
| 89113 CHARBUY | 000 ZR 32 | 0.2170 |
| 89113 CHARBUY | 000 ZR 27 | 0.3580 |
| 89113 CHARBUY | 000 ZM 188 | 1.0540 |
| 89113 CHARBUY | 000 ZM 187 (A) | 0.3490 |
| 89113 CHARBUY | 000 ZM 186 (K) | 0.1620 |
| 89113 CHARBUY | 000 ZM 186 (J) | 0.6480 |
| 89113 CHARBUY | 000 ZM 185 (J) | 0.7050 |
| 89113 CHARBUY | 000 ZP 132 (K) | 0.6110 |
| 89113 CHARBUY | 000 ZP 103 | 1.8310 |
| 89113 CHARBUY | 000 ZP 79 (B) | 0.4290 |
| 89113 CHARBUY | 000 ZP 54 (K) | 0.3435 |
| 89113 CHARBUY | 000 ZP 54 (J) | 0.3435 |
| 89113 CHARBUY | 000 ZP 51 | 0.5000 |
| 89113 CHARBUY | 000 ZP 27 | 0.1590 |
| 89113 CHARBUY | 000 ZP 26 | 0.5280 |

| | | |
|------------------------------|----------------|--------|
| 89113 CHARBUY | 000 ZP 23 | 0.3110 |
| 89113 CHARBUY | 000 ZP 22 | 0.3180 |
| 89113 CHARBUY | 000 ZN 389 | 0.0474 |
| 89113 CHARBUY | 000 ZN 387 | 0.7579 |
| 89113 CHARBUY | 000 ZM 184 (K) | 0.1230 |
| 89113 CHARBUY | 000 ZM 184 (J) | 0.3700 |
| 89113 CHARBUY | 000 ZM 136 | 0.3040 |
| 89113 CHARBUY | 000 ZK 64 | 0.4800 |
| 89113 CHARBUY | 000 ZH 19 | 0.7290 |
| 89113 CHARBUY | 000 ZH 14 | 1.3260 |
| 89113 CHARBUY | 000 ZH 13 (C) | 0.0740 |
| 89113 CHARBUY | 000 ZH 13 (A) | 0.4900 |
| 89113 CHARBUY | 000 ZH 2 (K) | 0.9875 |
| 89113 CHARBUY | 000 ZH 2 (J) | 0.3295 |
| 89113 CHARBUY | 000 BC 411 (B) | 0.0490 |
| 89113 CHARBUY | 000 BC 411 (A) | 0.1970 |
| 89113 CHARBUY | 000 BC 406 | 0.2040 |
| 89113 CHARBUY | 000 BC 400 | 0.1030 |
| 89113 CHARBUY | 000 BC 399 | 0.1190 |
| 89113 CHARBUY | 000 AL 333 | 0.3320 |
| 89113 CHARBUY | 000 AI 547 | 0.4840 |
| 89110 SAINT-MAURICE-LE-VIEIL | 000 ZE 45 | 0.1460 |
| 89110 SAINT-MAURICE-LE-VIEIL | 000 ZE 44 | 0.1570 |
| 89110 SAINT-MAURICE-LE-VIEIL | 000 ZE 32 | 0.3820 |
| 89110 SAINT-MAURICE-LE-VIEIL | 000 ZE 31 | 0.3400 |
| 89110 SAINT-MAURICE-LE-VIEIL | 000 ZE 15 | 0.4390 |
| 89110 SAINT-MAURICE-LE-VIEIL | 000 ZE 14 | 0.7140 |
| 89110 SAINT-MAURICE-LE-VIEIL | 000 ZD 127 (K) | 0.0560 |
| 89110 SAINT-MAURICE-LE-VIEIL | 000 ZD 127 (J) | 0.0560 |
| 89110 SAINT-MAURICE-LE-VIEIL | 000 ZD 126 (K) | 0.1230 |
| 89110 SAINT-MAURICE-LE-VIEIL | 000 ZD 126 (J) | 0.1230 |
| 89110 SAINT-MAURICE-LE-VIEIL | 000 ZD 125 (K) | 0.1420 |
| 89110 SAINT-MAURICE-LE-VIEIL | 000 ZD 125 (J) | 0.1420 |
| 89110 POILLY-SUR-THOLON | 000 ZN 26 | 0.4190 |
| 89110 POILLY-SUR-THOLON | 000 ZM 237 | 0.7761 |
| 89110 POILLY-SUR-THOLON | 000 ZM 217 | 0.3862 |
| 89113 CHARBUY | 000 ZR 18 | 0.4240 |
| 89113 CHARBUY | 000 ZR 16 (BK) | 0.2340 |
| 89113 CHARBUY | 000 ZR 16 (BJ) | 0.2340 |
| 89113 CHARBUY | 000 ZR 16 (A) | 0.1360 |
| 89113 CHARBUY | 000 ZR 15 (B) | 0.3750 |
| 89113 CHARBUY | 000 ZR 12 (K) | 0.2770 |

| | | |
|------------------------------|----------------|--------|
| 89113 CHARBUY | 000 ZR 12 (J) | 1.1090 |
| 89113 CHARBUY | 000 ZR 4 | 0.5690 |
| 89110 SAINT-MAURICE-LE-VIEIL | 000 ZD 113 (K) | 0.3500 |
| 89110 POILLY-SUR-THOLON | 000 ZP 144 | 0.7030 |
| 89110 POILLY-SUR-THOLON | 000 ZP 142 | 0.6890 |
| 89110 POILLY-SUR-THOLON | 000 ZP 130 | 0.7250 |
| 89110 POILLY-SUR-THOLON | 000 ZO 103 | 0.2960 |
| 89110 POILLY-SUR-THOLON | 000 ZO 32 | 0.3650 |
| 89110 POILLY-SUR-THOLON | 000 ZM 203 | 0.4641 |
| 89110 POILLY-SUR-THOLON | 000 ZM 99 | 0.5080 |
| 89110 POILLY-SUR-THOLON | 000 ZM 91 | 1.2080 |
| 89110 POILLY-SUR-THOLON | 000 ZM 89 | 1.2780 |
| 89110 POILLY-SUR-THOLON | 000 ZM 3 | 0.5110 |
| 89110 POILLY-SUR-THOLON | 000 ZL 129 | 0.1280 |
| 89110 POILLY-SUR-THOLON | 000 ZL 128 | 1.4640 |
| 89110 POILLY-SUR-THOLON | 000 ZL 127 | 0.0820 |
| 89110 POILLY-SUR-THOLON | 000 ZL 103 (B) | 0.1800 |
| 89110 POILLY-SUR-THOLON | 000 ZL 103 (A) | 0.1400 |
| 89110 POILLY-SUR-THOLON | 000 ZK 57 | 0.4780 |
| 89110 POILLY-SUR-THOLON | 000 ZK 52 | 0.5800 |
| 89113 CHARBUY | 000 ZP 132 (J) | 0.6110 |
| 89113 CHARBUY | 000 ZP 39 | 0.0950 |
| 89113 CHARBUY | 000 ZP 38 | 0.2760 |
| 89113 CHARBUY | 000 ZP 10 (K) | 0.3110 |
| 89113 CHARBUY | 000 ZP 10 (J) | 0.3110 |
| 89113 CHARBUY | 000 ZM 185 (K) | 0.1760 |
| 89110 POILLY-SUR-THOLON | 000 ZP 143 | 0.6760 |
| 89110 POILLY-SUR-THOLON | 000 ZL 130 | 0.3290 |
| 89113 CHARBUY | 000 ZN 110 | 0.4830 |
| 89113 CHARBUY | 000 ZN 151 | 0.2750 |
| 89113 CHARBUY | 000 BK 12 | 0.1834 |
| 89113 CHARBUY | 000 AI 534 | 0.2370 |
| 89113 CHARBUY | 000 ZN 155 | 0.2350 |
| 89113 CHARBUY | 000 ZN 8 | 0.0730 |
| 89113 CHARBUY | 000 ZN 7 | 0.2950 |
| 89113 CHARBUY | 000 ZN 6 | 0.1500 |
| 89113 CHARBUY | 000 ZM 400 | 0.2163 |
| 89113 CHARBUY | 000 ZM 192 | 0.1990 |
| 89113 CHARBUY | 000 ZM 132 | 0.4320 |
| 89113 CHARBUY | 000 ZM 131 | 0.1090 |
| 89113 CHARBUY | 000 BD 382 | 0.0730 |
| 89113 CHARBUY | 000 BC 395 | 0.3140 |

| | | |
|------------------------------|----------------|--------|
| 89110 SAINT-MAURICE-LE-VIEIL | 000 ZD 163 | 0.5110 |
| 89110 SAINT-MAURICE-LE-VIEIL | 000 ZD 128 (K) | 0.1455 |
| 89110 SAINT-MAURICE-LE-VIEIL | 000 ZD 128 (J) | 0.1455 |
| 89110 SAINT-MAURICE-LE-VIEIL | 000 ZD 113 (J) | 0.3500 |
| 89110 SAINT-MAURICE-LE-VIEIL | 000 ZA 142 | 0.1600 |
| 89113 CHARBUY | 000 AI 535 | 0.1630 |
| 89110 SAINT-MAURICE-LE-VIEIL | 000 ZA 97 | 0.2720 |
| 89110 POILLY-SUR-THOLON | 000 ZM 88 | 0.9570 |
| 89110 POILLY-SUR-THOLON | 000 ZM 87 | 0.3920 |
| 89110 POILLY-SUR-THOLON | 000 ZL 26 | 0.7110 |
| 89110 POILLY-SUR-THOLON | 000 ZL 16 | 0.4400 |
| 89110 POILLY-SUR-THOLON | 000 ZK 50 | 0.4460 |
| 89110 POILLY-SUR-THOLON | 000 ZM 64 | 0.1720 |

1 Surface pondérée : superficie mise en valeur toutes productions confondues, en appliquant les coefficients d'équivalence fixés dans le schéma directeur régional des exploitations agricoles

IMPORTANT : La naissance d'une autorisation implicite ne dispense en aucun cas le bénéficiaire d'obtenir les autorisations requises par d'autres réglementations (notamment la réglementation relative au défrichement).

Voies et délais de recours :

Cette éventuelle décision pourra être contestée dans les deux mois suivant sa naissance :

- par recours gracieux auprès de l'auteur de la décision ou hiérarchique adressé au Ministre de l'Agriculture et de l'Alimentation. L'absence de réponse dans un délai de deux mois fait naître une décision implicite de rejet qui peut elle-même être déférée au tribunal administratif territorialement compétent dans les deux mois suivants.

- par recours contentieux devant le tribunal administratif territorialement compétent.

Direction départementale des territoires de
l'Yonne

BFC-2022-03-29-00005

Autorisation IMPLICITE d'exploiter - SCEA DE LA
GARENNE - N° 2022/58



**PRÉFET
DE L'YONNE**

*Liberté
Égalité
Fraternité*

**Direction départementale
des territoires**

SCEA DE LA GARENNE
2 rue de la garenne
89113 CHARBUY

Service Économie Agricole
Unité Structures et Économie des Exploitations
Affaire suivie par : Patricia COMTE *nc*
Tél : 03 86 48 41 49 lundi à jeudi après-midi (14h à 17h)
ddt-sea@yonne.gouv.fr
foncier.draaf-bourgogne-franche-comte@agriculture.gouv.fr

Auxerre, le 29/03/2022

LRAR n° 1A 189 612 3157 9
N° DOSSIER DDT : 2022/58
OBJET : DEMANDE D'AUTORISATION D'EXPLOITER

ACCUSÉ DE RÉCEPTION DE DOSSIER COMPLET

Monsieur le gérant,

Vous avez déposé le 08/03/2022 une demande d'autorisation d'exploiter 22,9755 ha exploités par l'EARL DU RAVILLON. Le récapitulatif des références cadastrales est repris en annexe.

Je vous précise que votre dossier est complet le 27/03/2022. Le délai d'instruction de votre demande est de 4 mois à compter de ce jour. Conformément à l'article R331-6 du Code Rural et de la Pêche Maritime et si nécessaire, ce délai peut être prolongé à 6 mois, notamment pour recueillir des informations complémentaires à l'instruction.

À défaut de notification d'une décision expresse au terme de ce délai, soit **au plus tard le 27/07/2022, vous bénéficiez d'une autorisation implicite d'exploiter**. J'attire votre attention sur le fait que le présent accusé de réception de votre demande ne vous autorise pas à mettre en valeur les parcelles qui en font l'objet avant l'expiration du délai imparti.

Je vous prie d'agréer, Monsieur le gérant, l'expression de mes salutations distinguées.

Pour le Préfet et par délégation,
Le Directeur Départemental des Territoires et par
subdélégation,
le chef du service de l'économie agricole


Clément LERICHE

3 rue Monge – BP 79
89011 AUXERRE Cedex
Tél : 03 86 48 41 00
www.yonne.gouv.fr

1/2

Références cadastrales des biens objet de la demande

La SCEA DE LA GARENNE demeurant à Charbuy a déposé une demande d'autorisation d'exploiter 22,9755 ha, ce qui représente une surface pondérée¹ de 22,9755 ha.

| Communes | Références cadastrales | Surface non pondérée (en ha) |
|-------------------|------------------------|------------------------------|
| CHARBUY | BL 27 | 2,0130 |
| CHARBUY | ZP 214 | 0,3355 |
| CHARBUY | ZP 216 | 1,2033 |
| CHARBUY | ZN 114 | 0,9170 |
| CHARBUY | ZN 15 | 0,2120 |
| CHARBUY | ZP 3 | 1,3500 |
| POILLY SUR THOLON | ZM 146 | 0,2760 |
| POILLY SUR THOLON | ZM 186 | 0,2210 |
| CHARBUY | ZP 108 | 0,5870 |
| CHARBUY | ZP 109 | 0,1450 |
| CHARBUY | ZP 110 | 0,1390 |
| CHARBUY | BL 24 | 0,3870 |
| CHARBUY | BL 25 | 0,9960 |
| CHARBUY | BL 26 | 2,7620 |
| CHARBUY | BL 28 | 0,1540 |
| CHARBUY | BL 29 | 1,3890 |
| CHARBUY | BL 30 | 1,0100 |
| CHARBUY | BL 31 | 0,9760 |
| CHARBUY | BL 490 | 0,8606 |
| CHARBUY | BL 493 | 0,0152 |
| CHARBUY | ZP 107 | 0,9130 |
| CHARBUY | ZP 220 | 1,8919 |
| CHARBUY | ZP 222 | 3,0560 |
| POILLY SUR THOLON | ZM 185 | 1,1410 |
| POILLY SUR THOLON | ZM 145 | 0,0250 |

1 Surface pondérée : superficie mise en valeur toutes productions confondues, en appliquant les coefficients d'équivalence fixés dans le schéma directeur régional des exploitations agricoles

IMPORTANT : La naissance d'une autorisation implicite ne dispense en aucun cas le bénéficiaire d'obtenir les autorisations requises par d'autres réglementations (notamment la réglementation relative au défrichement).

Voies et délais de recours : Cette éventuelle décision pourra être contestée dans les deux mois suivant sa naissance :

- par recours gracieux auprès de l'auteur de la décision ou hiérarchique adressé au *Ministre de l'Agriculture et de l'Alimentation*.
L'absence de réponse dans un délai de deux mois fait naître une décision implicite de rejet qui peut elle-même être déférée au tribunal administratif territorialement compétent dans les deux mois suivants.

- par recours contentieux devant le tribunal administratif territorialement compétent.

3 rue Monge – BP 79
89011 AUXERRE Cedex
Tél : 03 86 48 41 00
www.yonne.gouv.fr

Direction départementale des territoires de
l'Yonne

BFC-2022-03-23-00011

Autorisation IMPLICITE d'exploiter - SCEA DES
LONGUES RAIES - N° 2022/50



**PRÉFET
DE L'YONNE**

*Liberté
Égalité
Fraternité*

**Direction départementale
des territoires**

SCEA DES LONGUES RAIES
9 RUE DES LONGUES RAIES
10210 VILLIERS-LE-BOIS

Service Économie Agricole
Unité Structures et Économie des Exploitations
Affaire suivie par :
Patricia COMTE *nc*
Tél : 03 86 48 41 49 du lundi au jeudi de 14h à 17h
ddt-sea-usee@yonne.gouv.fr
LRAR N° 1A 172 409 9531 7
N° DOSSIER DDT : 2022/50
OBJET : DEMANDE D'AUTORISATION D'EXPLOITER N° 027202202030173

AUXERRE, le 23/03/2022

ACCUSÉ DE RÉCEPTION DE DOSSIER COMPLET

Monsieur le gérant,


Vous avez signé dans l'outil de télédéclaration Logics le 25/02/2022, une demande d'autorisation d'exploiter 49.8804 ha exploités par M. MILLON Jany. Le récapitulatif des références cadastrales est repris en annexe.

Je vous précise que votre dossier est complet le 22/03/2022. Le délai d'instruction de votre demande est de 4 mois à compter de ce jour. Conformément à l'article R331-6 du Code Rural et de la Pêche Maritime et si nécessaire, ce délai peut être prolongé à 6 mois, notamment pour recueillir des informations complémentaires à l'instruction.

À défaut de notification d'une décision expresse au terme de ce délai, soit au plus tard le 22/07/2022, **vous bénéficierez d'une autorisation implicite d'exploiter. J'attire votre attention sur le fait que le présent accusé de réception de votre demande ne vous autorise pas à mettre en valeur les parcelles qui en font l'objet avant l'expiration du délai imparti.**

Je vous prie d'agréer, Monsieur le gérant, l'expression de mes salutations distinguées.

Pour le préfet et par délégation,
Le directeur départemental des territoires et par
subdélégation,
Le chef du service de l'économie agricole,


Clément LERICHE

3 rue Monge – BP 79
89011 AUXERRE Cedex
Tél : 03 86 48 41 00
www.yonne.gouv.fr

1/3

Références cadastrales des biens objet de la demande

La SCEA DES LONGUES RAIES demeurant à VILLIERS-LE-BOIS a déposé une demande d'autorisation d'exploiter 49.8804 ha, ce qui représente une surface pondérée¹ de 49.8804 ha.

| Communes | Références cadastrales | Surface non pondérée (en ha) |
|-----------------------|------------------------|------------------------------|
| 89740 ARTHONNAY | 000 ZA 4 (J) | 2.4790 |
| 89740 ARTHONNAY | 000 ZA 4 (K) | 2.4790 |
| 89740 ARTHONNAY | 000 ZC 16 | 3.0470 |
| 89740 CRUZY-LE-CHÂTEL | 000 ZW 1 | 0.0300 |
| 89430 TRICHEY | 000 ZD 24 | 0.5620 |
| 89740 VILLON | 000 0C 402 | 0.2230 |
| 89740 VILLON | 000 0C 424 | 0.0220 |
| 89740 VILLON | 000 0C 425 | 0.0365 |
| 89740 VILLON | 000 0C 426 | 0.1715 |
| 89740 VILLON | 000 0C 427 | 0.1425 |
| 89740 VILLON | 000 0C 419 | 0.1755 |
| 89740 VILLON | 000 0C 420 | 0.0787 |
| 89740 VILLON | 000 0C 421 | 2.1035 |
| 89740 VILLON | 000 0C 422 | 0.6516 |
| 89740 VILLON | 000 0C 423 | 0.1190 |
| 89740 VILLON | 000 0C 428 | 0.0330 |
| 89740 VILLON | 000 0C 429 | 1.4192 |
| 89740 VILLON | 000 0C 432 | 0.0409 |
| 89740 VILLON | 000 0C 433 | 0.1131 |
| 89740 VILLON | 000 0C 565 | 0.1580 |
| 89740 VILLON | 000 ZA 40 | 5.5430 |
| 89740 VILLON | 000 ZD 61 (K) | 1.0500 |
| 89740 VILLON | 000 ZE 16 (C) | 0.0470 |
| 89740 VILLON | 000 ZE 17 | 0.7740 |
| 89740 VILLON | 000 ZE 18 | 1.3590 |
| 89740 VILLON | 000 ZA 18 | 6.2620 |
| 89740 VILLON | 000 ZA 20 (J) | 5.8307 |
| 89740 VILLON | 000 ZA 20 (K) | 2.9153 |
| 89740 VILLON | 000 ZA 23 | 2.0000 |
| 89740 VILLON | 000 ZA 66 | 0.2266 |
| 89740 VILLON | 000 ZC 21 (J) | 1.3690 |
| 89740 VILLON | 000 ZC 21 (K) | 1.3690 |
| 89740 VILLON | 000 ZE 3 | 0.3140 |
| 89740 VILLON | 000 ZD 23 (B) | 2.0788 |
| 89740 VILLON | 000 ZD 60 (J) | 1.1293 |
| 89740 VILLON | 000 ZD 60 (K) | 2.2587 |
| 89740 VILLON | 000 ZD 61 (J) | 0.5250 |



**PRÉFET
DE L'YONNE**

*Liberté
Égalité
Fraternité*

**Direction départementale
des territoires**

EARL HENRY

22 Rue de la grande croix
89400 ORMOY

Service Économie Agricole
Unité Structures et Économie des Exploitations
Affaire suivie par :
Patricia COMTE ^{nc}
Tél : 03 86 48 41 49 du lundi au jeudi de 14h à 17h
ddt-sea-usee@yonne.gouv.fr
LRAR N° 1A 172 409 9529 4
N° DOSSIER DDT : 2022/56
OBJET : DEMANDE D'AUTORISATION D'EXPLOITER N°027202202230472-001

AUXERRE, le 23/03/2022

ACCUSÉ DE RÉCEPTION DE DOSSIER COMPLET

Monsieur le gérant,

Vous avez signé dans l'outil de télédéclaration Logics le 22/03/2022, une demande d'autorisation d'exploiter 35.0946 ha exploités par l'EARL DOMAINE JUSSOT. Le récapitulatif des références cadastrales est repris en annexe.

Je vous précise que votre dossier est complet le 22/03/2022. Le délai d'instruction de votre demande est de 4 mois à compter de ce jour. Conformément à l'article R331-6 du Code Rural et de la Pêche Maritime et si nécessaire, ce délai peut être prolongé à 6 mois, notamment pour recueillir des informations complémentaires à l'instruction.

À défaut de notification d'une décision expresse au terme de ce délai, soit au plus tard le 22/07/2022, **vous bénéficierez d'une autorisation implicite d'exploiter. J'attire votre attention sur le fait que le présent accusé de réception de votre demande ne vous autorise pas à mettre en valeur les parcelles qui en font l'objet avant l'expiration du délai imparti.**

Je vous prie d'agréer, Monsieur le gérant, l'expression de mes salutations distinguées.

Pour le préfet et par délégation,
Le directeur départemental des territoires et par
subdélégation,
Le chef du service de l'économie agricole,


Clément LERICHE

3 rue Monge – BP 79
89011 AUXERRE Cedex
Tél : 03 86 48 41 00
www.yonne.gouv.fr

1/2

Références cadastrales des biens objet de la demande

L'EARL HENRY demeurant à ORMOY a déposé une demande d'autorisation d'exploiter 35.0946 ha, ce qui représente une surface pondérée¹ de 35.0946 ha.

| Communes | Références cadastrales | Surface non pondérée (en ha) |
|-------------------|------------------------|------------------------------|
| 89300 CHAMPLAY | 000 AR 138 | 0.2260 |
| 89300 CHAMPLAY | 000 AR 132 | 4.2590 |
| 89300 CHAMPLAY | 000 AR 25 | 4.2750 |
| 89113 VALRAVILLON | 000 OF 76 | 0.0869 |
| 89113 VALRAVILLON | 000 OB 617 | 1.9105 |
| 89113 VALRAVILLON | 000 OB 599 | 1.3959 |
| 89113 VALRAVILLON | 000 OB 82 | 0.9810 |
| 89113 VALRAVILLON | 000 OB 81 | 2.7310 |
| 89113 VALRAVILLON | 000 OA 334 | 5.9740 |
| 89113 VALRAVILLON | 000 OA 319 | 0.4510 |
| 89113 VALRAVILLON | 000 OA 318 | 2.0820 |
| 89113 VALRAVILLON | 000 OA 219 | 6.6780 |
| 89113 VALRAVILLON | 000 OA 193 | 3.3500 |
| 89113 VALRAVILLON | 000 OA 161 | 0.0342 |
| 89113 VALRAVILLON | 000 OA 148 | 0.4236 |
| 89113 VALRAVILLON | 000 OA 100 | 0.0431 |
| 89113 VALRAVILLON | 000 OA 99 | 0.0195 |
| 89113 VALRAVILLON | 000 OA 98 | 0.0489 |
| 89113 VALRAVILLON | 000 OA 85 | 0.1250 |

1 Surface pondérée : superficie mise en valeur toutes productions confondues, en appliquant les coefficients d'équivalence fixés dans le schéma directeur régional des exploitations agricoles

IMPORTANT : La naissance d'une autorisation implicite ne dispense en aucun cas le bénéficiaire d'obtenir les autorisations requises par d'autres réglementations (notamment la réglementation relative au défrichement).

Voies et délais de recours :

Cette éventuelle décision pourra être contestée dans les deux mois suivant sa naissance :

- *par recours gracieux auprès de l'auteur de la décision ou hiérarchique adressé au Ministre de l'Agriculture et de l'Alimentation. L'absence de réponse dans un délai de deux mois fait naître une décision implicite de rejet qui peut elle-même être déférée au tribunal administratif territorialement compétent dans les deux mois suivants.*
- *par recours contentieux devant le tribunal administratif territorialement compétent.*

SCEA DU CLOS POIRAT
2 RUE DU CLOS POIRAT
LES BRUYERES
89100 COLLEMIERS

Service Économie Agricole
Unité Structures et Économie des Exploitations
Affaire suivie par :
Patricia COMTE 
Tél : 03 86 48 41 49 du lundi au jeudi de 14h à 17h
ddt-sea-usee@yonne.gouv.fr
LRAR n° 1A 172 409 9530 0
N° DOSSIER DDT : 2022/69
OBJET : DEMANDE D'AUTORISATION D'EXPLOITER N°027202112209566

AUXERRE, le 23/03/2022

ACCUSÉ DE RÉCEPTION DE DOSSIER COMPLET

Madame, Monsieur les gérants,

Vous avez signé dans l'outil de télédéclaration Logics le 17/03/2022, une demande d'autorisation d'exploiter 116.7411 ha exploités par M. PICOUET Pierre-Axel. Le récapitulatif des références cadastrales est repris en annexe.

Je vous précise que votre dossier est complet le 17/03/2022. Le délai d'instruction de votre demande est de 4 mois à compter de ce jour. Conformément à l'article R331-6 du Code Rural et de la Pêche Maritime et si nécessaire, ce délai peut être prolongé à 6 mois, notamment pour recueillir des informations complémentaires à l'instruction.

À défaut de notification d'une décision expresse au terme de ce délai, soit au plus tard le 17/07/2022, **vous bénéficierez d'une autorisation implicite d'exploiter. J'attire votre attention sur le fait que le présent accusé de réception de votre demande ne vous autorise pas à mettre en valeur les parcelles qui en font l'objet avant l'expiration du délai imparti.**

Je vous prie d'agréer, Madame, Monsieur les gérants, l'expression de mes salutations distinguées.

Pour le préfet et par délégation,
Le directeur départemental des territoires et par
subdélégation,
Le chef du service de l'économie agricole,


Clément LERICHE

Références cadastrales des biens objet de la demande

La SCEA DU CLOS POIRAT demeurant à COLLEMIERS a déposé une demande d'autorisation d'exploiter 116.7411 ha, ce qui représente une surface pondérée¹ de 116.7411 ha.

| Communes | Références cadastrales | Surface non pondérée (en ha) |
|---------------------|------------------------|------------------------------|
| 89260 VOISINES | 000 0D 623 | 7.0944 |
| 89190 LES CLÉRIMOIS | 000 0A 16 (J) | 20.1144 |
| 89190 LES CLÉRIMOIS | 000 0A 16 (K) | 10.0572 |
| 89190 LES CLÉRIMOIS | 000 ZA 1 (J) | 10.1948 |
| 89190 LES CLÉRIMOIS | 000 ZA 1 (K) | 3.3982 |
| 89190 LES CLÉRIMOIS | 000 ZE 9 (J) | 16.5083 |
| 89190 LES CLÉRIMOIS | 000 ZE 9 (K) | 11.0055 |
| 89190 LES CLÉRIMOIS | 000 ZE 9 (L) | 5.5028 |
| 89190 LES CLÉRIMOIS | 000 ZH 16 (J) | 0.5359 |
| 89190 LES CLÉRIMOIS | 000 ZH 16 (K) | 2.1138 |
| 89190 LES CLÉRIMOIS | 000 ZH 6 | 5.5590 |
| 89190 LES CLÉRIMOIS | 000 ZH 7 | 3.1530 |
| 89190 LES CLÉRIMOIS | 000 ZH 9 | 4.5430 |
| 89190 LES CLÉRIMOIS | 000 0A 1353 | 16.9608 |

1 Surface pondérée : superficie mise en valeur toutes productions confondues, en appliquant les coefficients d'équivalence fixés dans le schéma directeur régional des exploitations agricoles

IMPORTANT : La naissance d'une autorisation implicite ne dispense en aucun cas le bénéficiaire d'obtenir les autorisations requises par d'autres réglementations (notamment la réglementation relative au défrichement).

Voies et délais de recours :

Cette éventuelle décision pourra être contestée dans les deux mois suivant sa naissance :

- par recours gracieux auprès de l'auteur de la décision ou hiérarchique adressé au Ministre de l'Agriculture et de l'Alimentation. L'absence de réponse dans un délai de deux mois fait naître une décision implicite de rejet qui peut elle-même être déférée au tribunal administratif territorialement compétent dans les deux mois suivants.

- par recours contentieux devant le tribunal administratif territorialement compétent.



**PRÉFET
DE L'YONNE**

*Liberté
Égalité
Fraternité*

**Direction départementale
des territoires**

SCEA DES LONGUES RAIES
9 RUE DES LONGUES RAIES
10210 VILLIERS-LE-BOIS

Service Économie Agricole
Unité Structures et Économie des Exploitations
Affaire suivie par :
Patricia COMTE *nc*
Tél : 03 86 48 41 49 du lundi au jeudi de 14h à 17h
ddt-sea-usee@yonne.gouv.fr
LRAR N° 1A 172 409 9531 7
N° DOSSIER DDT : 2022/50
OBJET : DEMANDE D'AUTORISATION D'EXPLOITER N° 027202202030173

AUXERRE, le 23/03/2022

ACCUSÉ DE RÉCEPTION DE DOSSIER COMPLET

Monsieur le gérant,


Vous avez signé dans l'outil de télédéclaration Logics le 25/02/2022, une demande d'autorisation d'exploiter 49.8804 ha exploités par M. MILLON Jany. Le récapitulatif des références cadastrales est repris en annexe.

Je vous précise que votre dossier est complet le 22/03/2022. Le délai d'instruction de votre demande est de 4 mois à compter de ce jour. Conformément à l'article R331-6 du Code Rural et de la Pêche Maritime et si nécessaire, ce délai peut être prolongé à 6 mois, notamment pour recueillir des informations complémentaires à l'instruction.

À défaut de notification d'une décision expresse au terme de ce délai, soit au plus tard le 22/07/2022, **vous bénéficierez d'une autorisation implicite d'exploiter. J'attire votre attention sur le fait que le présent accusé de réception de votre demande ne vous autorise pas à mettre en valeur les parcelles qui en font l'objet avant l'expiration du délai imparti.**

Je vous prie d'agréer, Monsieur le gérant, l'expression de mes salutations distinguées.

Pour le préfet et par délégation,
Le directeur départemental des territoires et par
subdélégation,
Le chef du service de l'économie agricole,


Clément LERICHE

Références cadastrales des biens objet de la demande

La SCEA DES LONGUES RAIES demeurant à VILLIERS-LE-BOIS a déposé une demande d'autorisation d'exploiter 49.8804 ha, ce qui représente une surface pondérée¹ de 49.8804 ha.

| Communes | Références cadastrales | Surface non pondérée (en ha) |
|-----------------------|------------------------|------------------------------|
| 89740 ARTHONNAY | 000 ZA 4 (J) | 2.4790 |
| 89740 ARTHONNAY | 000 ZA 4 (K) | 2.4790 |
| 89740 ARTHONNAY | 000 ZC 16 | 3.0470 |
| 89740 CRUZY-LE-CHÂTEL | 000 ZW 1 | 0.0300 |
| 89430 TRICHEY | 000 ZD 24 | 0.5620 |
| 89740 VILLON | 000 0C 402 | 0.2230 |
| 89740 VILLON | 000 0C 424 | 0.0220 |
| 89740 VILLON | 000 0C 425 | 0.0365 |
| 89740 VILLON | 000 0C 426 | 0.1715 |
| 89740 VILLON | 000 0C 427 | 0.1425 |
| 89740 VILLON | 000 0C 419 | 0.1755 |
| 89740 VILLON | 000 0C 420 | 0.0787 |
| 89740 VILLON | 000 0C 421 | 2.1035 |
| 89740 VILLON | 000 0C 422 | 0.6516 |
| 89740 VILLON | 000 0C 423 | 0.1190 |
| 89740 VILLON | 000 0C 428 | 0.0330 |
| 89740 VILLON | 000 0C 429 | 1.4192 |
| 89740 VILLON | 000 0C 432 | 0.0409 |
| 89740 VILLON | 000 0C 433 | 0.1131 |
| 89740 VILLON | 000 0C 565 | 0.1580 |
| 89740 VILLON | 000 ZA 40 | 5.5430 |
| 89740 VILLON | 000 ZD 61 (K) | 1.0500 |
| 89740 VILLON | 000 ZE 16 (C) | 0.0470 |
| 89740 VILLON | 000 ZE 17 | 0.7740 |
| 89740 VILLON | 000 ZE 18 | 1.3590 |
| 89740 VILLON | 000 ZA 18 | 6.2620 |
| 89740 VILLON | 000 ZA 20 (J) | 5.8307 |
| 89740 VILLON | 000 ZA 20 (K) | 2.9153 |
| 89740 VILLON | 000 ZA 23 | 2.0000 |
| 89740 VILLON | 000 ZA 66 | 0.2266 |
| 89740 VILLON | 000 ZC 21 (J) | 1.3690 |
| 89740 VILLON | 000 ZC 21 (K) | 1.3690 |
| 89740 VILLON | 000 ZE 3 | 0.3140 |
| 89740 VILLON | 000 ZD 23 (B) | 2.0788 |
| 89740 VILLON | 000 ZD 60 (J) | 1.1293 |
| 89740 VILLON | 000 ZD 60 (K) | 2.2587 |
| 89740 VILLON | 000 ZD 61 (J) | 0.5250 |

| | | |
|--------------|---------------|--------|
| 89740 VILLON | 000 ZE 7 | 0.4240 |
| 89740 VILLON | 000 ZE 15 (B) | 0.1230 |
| 89740 VILLON | 000 ZE 16 (A) | 0.0730 |
| 89740 VILLON | 000 ZE 16 (B) | 0.0910 |
| 89740 VILLON | 000 ZE 15 (A) | 0.0330 |

1 Surface pondérée : superficie mise en valeur toutes productions confondues, en appliquant les coefficients d'équivalence fixés dans le schéma directeur régional des exploitations agricoles

IMPORTANT : La naissance d'une autorisation implicite ne dispense en aucun cas le bénéficiaire d'obtenir les autorisations requises par d'autres réglementations (notamment la réglementation relative au défrichement).

Voies et délais de recours :

Cette éventuelle décision pourra être contestée dans les deux mois suivant sa naissance :

- *par recours gracieux auprès de l'auteur de la décision ou hiérarchique adressé au Ministre de l'Agriculture et de l'Alimentation. L'absence de réponse dans un délai de deux mois fait naître une décision implicite de rejet qui peut elle-même être déférée au tribunal administratif territorialement compétent dans les deux mois suivants.*
- *par recours contentieux devant le tribunal administratif territorialement compétent.*

Direction départementale des territoires de la
Nièvre

BFC-2022-08-04-00003

Demandes d'autorisation d'exploiter- contrôles
des structures - Accusés réception complets de
dossiers juillet 2022

Demandes d'autorisation d'exploiter – Contrôle des structures – Accusés réception complets de dossiers

Vu l'article R 331-6 du code rural prévoyant un délai de 4 mois (pouvant passer à 6 mois par décision du Préfet de région) pour instruire les demandes d'autorisation d'exploiter,

juillet

2022

les demandeurs mentionnés dans les accusés réception dossiers complets suivants bénéficient d'une autorisation implicite d'exploiter

Ces accusés réception dossiers complets sont consultables dans leur intégralité au sein des différentes mairies concernées ou à la DDT (pendant 2 mois à partir de l'affichage) aux horaires d'ouverture habituels :

DDT /service économie agricole / 2 rue des Pâtis /58020 Nevers /03 86 71 71 71

| Demandeurs | Commune de domicile demandeur | Surface demandée en hectares | Localisation des parcelles demandées | Date enregistrement dossier complet | Prorogation du délai d'instruction le cas échéant | Date décision implicite |
|--|--------------------------------------|-------------------------------------|---|--|--|--------------------------------|
| MERLIN David | Magny Cours | 38,03 | Chevenon, Magny Cours, Saint Parize le Chatel | 12/01/22 | OUI | 12/07/22 |
| GAEC DE NOIZILLIER (GOMET Valentin et NOIZILLIER Laurent) | Fléty | 36,19 | Limanton | 01/03/22 | | 01/07/22 |
| THEVENIAUD Laurianne | Brinay | 37,66 | Limanton | 01/03/22 | | 01/07/22 |
| SCEA BEAULIEU FRERES (BEAULIEU Laurence, Denis, Cédric et Christopher) | Saint Andelain | 0,21 (P 1,68) | Saint Andelain | 03/03/22 | | 03/07/22 |
| REROLLE Elsa pour son installation au sein du GAEC DU GRAND ANIZY (REROLLE Thomas) | Limanton | 308,65 | Etang sur Arroux (71), Isenay, La Comelle (71), Limanton, | 08/03/22 | | 08/07/22 |
| GAEC DES GRANDS CHAMPS (BERTIN Elodie et Guillaume) | Montaron | 8,94 | Montaron | 30/03/22 | | 30/07/22 |
| GAEC DUMONT PERE ET FILS (DUMONT Daniel, Mickaël et Vincent) | Avrée | 4,75 | Avrée | 31/03/22 | | 31/07/22 |

| | | | | | | |
|--|--------------------|----------------------|---|----------|--|----------|
| GAEC LAUFERON (LAUFERON Ingrid et Denis) | Blismes | 138,63 (P 330,63) | Montreuillon, Blismes | 15/03/22 | | 15/07/22 |
| FAULE Anthony | La Celle sur Loire | 31,86 | Cosne Cours sur Loire | 11/03/22 | | 11/07/22 |
| FAULE Anthony | La Celle sur Loire | 131,05 | Annay, Celle sur Loire, Neuvy sur Loire | 11/03/22 | | 11/07/22 |
| POUYE Charles | Vienne en Val | 193,09 | Langeron, Livry | 15/03/22 | | 15/07/22 |
| JOLIVET Clément pour son entrée au sein de la SCEA HUBERT VENEAU | Saint Père | 113,67 (P 245,41) | Saint Père, Tracy sur Loire, | 24/03/22 | | 24/07/22 |

04 AOUT 2022

L'Adjoint au chef de Service
Economie Agricole

Xavier PETIT

Direction départementale des territoires de la
Saône-et-Loire

BFC-2022-07-27-00015

Arrêté N° 2022146 portant autorisation
d'exploiter au titre du contrôle des structures
agricoles à l'EARL DE MARGEUIL à Berzé-la-Ville



**PRÉFET
DE LA RÉGION
BOURGOGNE-
FRANCHE-COMTÉ**

*Liberté
Égalité
Fraternité*

**Direction régionale de l'alimentation,
de l'agriculture et de la forêt
Bourgogne-Franche-Comté**

Affaire suivie par : Gabrielle BIJU-DUVAL
Tél : 03.85.21.86.46
mél : SDREA71@saone-et-loire.gouv.fr

Dijon, le 27/07/2022

**Arrêté N° 2020999
portant autorisation d'exploiter au titre du contrôle des structures agricoles**

VU le Code rural et de la pêche maritime et notamment ses articles L.312.1, L.331.1 à L.331.10, R.312.1 à R.312.3 et R.331.1 à R.331.12 relatifs au contrôle des structures des exploitations agricoles ;

VU l'arrêté préfectoral n° DRAAF/SREA-2021-24 du 12 octobre 2021 portant schéma directeur régional des exploitations agricoles pour la région Bourgogne-Franche-Comté ;

VU l'arrêté préfectoral n° 21-66 BAG du 23 mars 2021 portant délégation de signature à Mme FOTRE-MULLER pour les compétences administratives générales ;

VU la demande déposée le 22/02/2022 à la DDT de Saône-et-Loire complétée le 15/06/2022 et concernant

| | | |
|---|-------------------------|---|
| DEMANDEUR | NOM Commune | EARL DE MARGEUIL BERZE-LA-VILLE, 71960 |
| CARACTÉRISTIQUES DE LA DEMANDE | Cédant | Pas d'exploitant antérieur |
| | Surface demandée | 2,10 ha |
| | Dans la commune | PRISSE, 71960 |

CONSIDÉRANT que l'opération présentée par le demandeur, constituant un agrandissement, est soumise à **AUTORISATION PRÉALABLE D'EXPLOITER**, en application de l'article L331-2 alinéa 1 du Code rural et de la pêche maritime compte tenu que la surface totale qu'il est envisagé de mettre en valeur excède 75 ha, seuil fixé par le SDREA ;

CONSIDÉRANT qu'aucune demande concurrente n'a été présentée au terme du délai de publicité fixé au 18/07/2022 ;

CONSIDÉRANT que la demande d'autorisation d'exploiter de l'EARL DE MARGEUIL ne présente ni concurrence, ni motif de refus, au sens de l'article L331-3-1 du Code rural et de la pêche maritime ;

ARRÊTE

Article 1er :

L'EARL DE MARGEUIL est autorisé à exploiter les parcelles suivantes situées sur le territoire de la commune de PRISSE rattachée au département de Saône-et-Loire :

| Référence Cadastre | Surface |
|-----------------------|------------------|
| Parcelles ZA46, ZC196 | 2 ha 10 a |

Soit une surface totale de 2 ha 10 a.

Direction régionale de l'alimentation, de l'agriculture et de la forêt
4 bis rue Hoche – BP 87865 – 21078 Dijon Cedex

Article 2 :

La présente décision peut faire l'objet d'un recours devant la juridiction administrative territorialement compétente dans un délai de 2 mois à compter de sa notification.

Article 3 :

La Directrice régionale de l'alimentation, de l'agriculture et de la forêt de la région Bourgogne-Franche-Comté et le Directeur départemental des territoires de Saône-et-Loire sont chargés, chacun en ce qui les concerne, de l'exécution du présent arrêté qui sera notifié à l'EARL DE MARGEUIL, à M. BAUD Jean-Luc, transmis pour affichage à la commune de PRISSE et publié au recueil des actes administratifs de la préfecture de Région.

Pour le préfet de région et par délégation,

La directrice régionale

La Directrice Régionale
de l'Alimentation
de l'Agriculture et de la Forêt

Marie-Jeanne FOTRÉ-MULLER

Direction départementale des territoires de la
Saône-et-Loire

BFC-2022-04-01-00014

Contrôle des Structures agricoles - Accusé de
réception de dossier complet de demande
d'autorisation d'exploiter de M. Gael PORTERAT
à Baron



PRÉFET DE SAÔNE-ET-LOIRE

*Liberté
Égalité
Fraternité*

Denys Cassagnes
Gestionnaire du « contrôle des structures »
Service économie agricole / Unité gestion des
contrôles et environnement des exploitations
Tél. : 03 85 21 86 46
SDREA71@saone-et-loire.gouv.fr

Direction Départementale
des Territoires

PORTERAT Gael
12 route de Sylla
71120 Baron

Mâcon, le 1 avril 2022

Objet : Accusé de réception de dossier complet - Dossier n° 2022083

Monsieur,

Vous avez déposé auprès de mes services le 24 février 2022 une demande d'autorisation d'exploiter de 116,86 ha situés sur les communes de :

- **BARON (A363, A367, A369, B121, B122, B123, B124, B125, B134, B135, B136, B137, B138, B139, B140, B141, B142, B143, B144, B145, B146, B147, B148, B149, B150, B151, B152, B154, B155, B156, B157, B158, B159, B160, B161, B162, B163, B164, B165, B166, B167, B169, B170, B171, B173, B174, B175, B176, B177, C857, C858, C859, C862, C863, C864, C909, C923, C924, C925, C926, C930, C931, C932, C933, C1150) ,**
 - **CHAROLLES (E223, E225, E226, E227, E228, E229, E231, E232, E233) ,**
 - **FONTENAY (A1) ,**
- exploités par Monsieur BALLIGAND Philippe.

Votre dossier a été enregistré complet au 1 avril 2022 sous le n° 2022083.

Le délai d'instruction de votre demande est de 4 mois, susceptible d'être prolongé à 6 mois, conformément à l'article R331-6 du Code Rural et de la Pêche Maritime, à compter de la date mentionnée ci-dessus.

Durant ce délai, des informations supplémentaires sont susceptibles de vous être demandées, sans que cela puisse toutefois interrompre le délai d'instruction.

À défaut de notification d'une décision expresse au terme de ce délai, soit, au plus tard, le 1 août 2022, vous bénéficierez d'une autorisation implicite d'exploiter.

Dans ce cas, vous aurez la possibilité de solliciter, auprès du service instructeur mentionné sous le présent timbre, une attestation, conformément aux dispositions de l'article L.232-3 du code des relations entre le public et l'administration.

J'attire votre attention sur le fait que le présent accusé de réception de votre demande ne vous autorise pas à mettre en valeur les parcelles qui en font l'objet.

Je vous prie d'agréer, Monsieur, l'expression de ma considération distinguée..

le chef du service Economie agricole



Laurent Charasse

37 boulevard Henri Dunant – CS 80140
71040 MÂCON Cedex
Tél : 03 85 21 28 00

Direction départementale des territoires de la
Saône-et-Loire

BFC-2022-05-16-00009

Contrôle des Structures agricoles - Accusé de
réception de dossier complet de demande
d'autorisation d'exploiter de M. Jean-Luc PUILLET
à Anglure-sous-Dun



PRÉFET DE SAÔNE-ET-LOIRE

*Liberté
Égalité
Fraternité*

Vanessa Rio Santos
Gestionnaire du « contrôle des structures »
Service économie agricole / Unité gestion des
contrôles et environnement des exploitations
Tél. : 03 85 21 86 46
SDREA71@saone-et-loire.gouv.fr

Direction Départementale
des Territoires

M. PUILLET Jean-Luc
371 route de la croix du plâtre
71170 ANGLURE-SOUS-DUN

Mâcon, le 16 mai 2022

Objet : Accusé de réception de dossier complet - Dossier n° 2022162

Monsieur,

Vous avez déposé auprès de mes services le 17 mars 2022 une demande d'autorisation d'exploiter de 1,72 ha situés sur la commune de **SAINT-DIDIER-EN-BRIONNAIS** (B145, B146), exploités par M. FARNIER Guillaume.

Votre dossier a été enregistré complet au 1 avril 2022 sous le n° 2022162.

Le délai d'instruction de votre demande est de 4 mois, susceptible d'être prolongé à 6 mois, conformément à l'article R331-6 du Code Rural et de la Pêche Maritime, à compter de la date mentionnée ci-dessus.

Durant ce délai, des informations supplémentaires sont susceptibles de vous être demandées, sans que cela puisse toutefois interrompre le délai d'instruction.

À défaut de notification d'une décision expresse au terme de ce délai, soit, au plus tard, le 1 août 2022, vous bénéficierez d'une autorisation implicite d'exploiter.

Dans ce cas, vous aurez la possibilité de solliciter, auprès du service instructeur mentionné sous le présent timbre, une attestation, conformément aux dispositions de l'article L.232-3 du code des relations entre le public et l'administration.

J'attire votre attention sur le fait que le présent accusé de réception de votre demande ne vous autorise pas à mettre en valeur les parcelles qui en font l'objet.

Je vous prie d'agréer, Monsieur, l'expression de ma considération distinguée.

le chef du service Économie agricole


Laurent Charasse

Direction départementale des territoires de la
Saône-et-Loire

BFC-2022-04-20-00054

Contrôle des Structures agricoles - Accusé de
réception de dossier complet de demande
d'autorisation d'exploiter de M. Kevin AUBOEUF
à La Roche-Vineuse



PRÉFET DE SAÔNE-ET-LOIRE

*Liberté
Égalité
Fraternité*

Denys Cassagnes
Gestionnaire du « contrôle des structures »
Service économie agricole / Unité gestion des
contrôles et environnement des exploitations
Tél. : 03 85 21 86 46
SDREA71@saone-et-loire.gouv.fr

Direction Départementale
des Territoires

AUBOEUF Kevin
Chez Serge PERRAUD
565, route d'Hurigny
71960 La Roche-Vineuse

Mâcon, le 20 avril 2022

Objet : Accusé de réception de dossier complet - Dossier n° 2022099

Monsieur,

Vous avez déposé auprès de mes services le 11 mars 2022 une demande d'autorisation d'exploiter de 22,58 ha situés sur les communes de :

- **CHARNAY-LES-MACON (AI 13, AI14, AI95, AI58, BR20, BR 108, BR109) ,**
 - **MACON (CT76, CT77) ,**
- exploités par GAEC LES PERSERONS.

Votre dossier a été enregistré complet au 31 mars 2022 sous le n° 2022099.

Le délai d'instruction de votre demande est de 4 mois, susceptible d'être prolongé à 6 mois, conformément à l'article R331-6 du Code Rural et de la Pêche Maritime, à compter de la date mentionnée ci-dessus.

Durant ce délai, des informations supplémentaires sont susceptibles de vous être demandées, sans que cela puisse toutefois interrompre le délai d'instruction.

À défaut de notification d'une décision expresse au terme de ce délai, soit, au plus tard, le 31 juillet 2022, vous bénéficierez d'une autorisation implicite d'exploiter.

Dans ce cas, vous aurez la possibilité de solliciter, auprès du service instructeur mentionné sous le présent timbre, une attestation, conformément aux dispositions de l'article L.232-3 du code des relations entre le public et l'administration.

J'attire votre attention sur le fait que le présent accusé de réception de votre demande ne vous autorise pas à mettre en valeur les parcelles qui en font l'objet.

Je vous prie d'agréer, Monsieur, l'expression de ma considération distinguée.

l'adjoint au chef du service Économie
agricole



Philippe Robin

37 boulevard Henri Dunant – CS 80140
71040 MÂCON Cedex
Tél : 03 85 21 28 00

Direction départementale des territoires de la
Saône-et-Loire

BFC-2022-03-08-00024

Contrôle des Structures agricoles - Accusé de
réception de dossier complet de demande
d'autorisation d'exploiter de Mme Jeanne DE
GANTES à Vénasque



PRÉFET DE SAÔNE-ET-LOIRE

*Liberté
Égalité
Fraternité*

Denys Cassagnes
Gestionnaire du « contrôle des structures »
Service économie agricole / Unité gestion des
contrôles et environnement des exploitations
Tél. : 03 85 21 86 46
SDREA71@saone-et-loire.gouv.fr

**Direction Départementale
des Territoires**

DE GANTES Jeanne
2226 chemin de la vallée verte
84210 Venasque

Mâcon, le 8 mars 2022

Objet : Accusé de réception de dossier complet - Dossier n° 2022043

Madame,

Vous avez déposé auprès de mes services le 17 décembre 2021 une demande d'autorisation d'exploiter de 2,81 ha situés sur la commune de SARRY (A23, A24, A27, 28, A29, A30, A31), non exploités.

Votre dossier a été enregistré complet au 2 février 2022 sous le n° 2022043.

Le délai d'instruction de votre demande est de 4 mois, susceptible d'être prolongé à 6 mois, conformément à l'article R331-6 du Code Rural et de la Pêche Maritime, à compter de la date mentionnée ci-dessus.

Durant ce délai, des informations supplémentaires sont susceptibles de vous être demandées, sans que cela puisse toutefois interrompre le délai d'instruction.

À défaut de notification d'une décision expresse au terme de ce délai, soit, au plus tard, le 2 juin 2022, vous bénéficierez d'une autorisation implicite d'exploiter.

Dans ce cas, vous aurez la possibilité de solliciter, auprès du service instructeur mentionné sous le présent timbre, une attestation, conformément aux dispositions de l'article L.232-3 du code des relations entre le public et l'administration.

J'attire votre attention sur le fait que le présent accusé de réception de votre demande ne vous autorise pas à mettre en valeur les parcelles qui en font l'objet.

Je vous prie d'agréer, Madame, l'expression de ma considération distinguée.

le chef du service Économie agricole


Laurent Charasse

Direction départementale des territoires de la
Saône-et-Loire

BFC-2022-05-16-00008

Contrôle des Structures agricoles - Accusé de
réception de dossier complet de demande
d'autorisation d'exploiter du GAEC DU MOULIN
DE FOULOT à Saint-Gengoux-le-National



PRÉFET DE SAÔNE-ET-LOIRE

*Liberté
Égalité
Fraternité*

Vanessa Rio Santos
Gestionnaire du « contrôle des structures »
Service économie agricole / Unité gestion des
contrôles et environnement des exploitations
Tél. : 03 85 21 86 64
SDREA71@saone-et-loire.gouv.fr

Direction Départementale
des Territoires

GAEC DU MOULIN DE FOULOT
5, Moulin de Foulot
71460 SAINT-GENGOUX-LE-NATIONAL

Mâcon, le 16 mai 2022

Objet : Accusé de réception de dossier complet - Dossier n° 2022118

Madame, Monsieur,

Vous avez déposé auprès de mes services le 1 avril 2022 une demande d'autorisation d'exploiter de 47,71 ha situés sur les communes de :

- **CELLES-LES-ROCHES** : B389, B392, B393, B394, B395, B405, B406, B407, B408, B409, B410, B412, B413, B415, B417, B418, B422, B423, B424, B426, C116, C117, C119, C409,

- **SAINT-GENGOUX-LE-NATIONAL** : B190, B314, B316, B324, B325, B326, B333, B341, B342, B343, B344, B345, B346, B348, B354, B355, B366, B369, B373, B374, B375, B378, B381, B392, B434, B435, B436, B437, B460, B464, B465, B467, C101, C102, C103, C104, C105, C107, C112, C113, C115, C116, C117, C119, C467, C468,

exploités par le GAEC DE LA BAIGE.

Votre dossier a été enregistré complet au 1 avril 2022 sous le n° 2022118.

Le délai d'instruction de votre demande est de 4 mois, susceptible d'être prolongé à 6 mois, conformément à l'article R331-6 du Code Rural et de la Pêche Maritime, à compter de la date mentionnée ci-dessus.

Durant ce délai, des informations supplémentaires sont susceptibles de vous être demandées, sans que cela puisse toutefois interrompre le délai d'instruction.

À défaut de notification d'une décision expresse au terme de ce délai, soit, au plus tard, le 1 août 2022, vous bénéficierez d'une autorisation implicite d'exploiter.

Dans ce cas, vous aurez la possibilité de solliciter, auprès du service instructeur mentionné sous le présent timbre, une attestation, conformément aux dispositions de l'article L.232-3 du code des relations entre le public et l'administration.

J'attire votre attention sur le fait que le présent accusé de réception de votre demande ne vous autorise pas à mettre en valeur les parcelles qui en font l'objet.

Je vous prie d'agréer, Madame, Monsieur, l'expression de ma considération distinguée.

le chef du service Économie agricole


Laurent Charasse

37 boulevard Henri Dunant – CS 80140
71040 MÂCON Cedex
Tél : 03 85 21 28 00

Direction départementale des territoires de la
Saône-et-Loire

BFC-2022-05-05-00004

Contrôle des Structures agricoles - Accusé de
réception de dossier complet modifié de
demande d'autorisation d'exploiter de l'EARL LES
SOUCHONS à Hurigny



PRÉFET DE SAÔNE-ET-LOIRE

*Liberté
Égalité
Fraternité*

Denys Cassagnes
Gestionnaire du « contrôle des structures »
Service économie agricole / Unité gestion des
contrôles et environnement des exploitations
Tél. : 03 85 21 86 46
SDREA71@saone-et-loire.gouv.fr

**Direction Départementale
des Territoires**

EARL LES SOUCHONS
49 impasse les Souchons
71870 Hurigny

Mâcon, le 5 mai 2022

Objet : Accusé de réception de dossier complet modifié - Dossier n° 2022055

Monsieur,

Vous avez déposé auprès de mes services le 7 janvier 2022 une demande d'autorisation d'exploiter de 2,19 ha situés sur la commune de **CHARNAY-LES-MACON** (BT29, BT38, BT39, BT86), exploités par l'EARL DOMAINE VAUPRE.

Votre dossier a été enregistré complet au 1 février 2022 sous le n° 2022055.

Le délai d'instruction de votre demande est de 4 mois, susceptible d'être prolongé à 6 mois, conformément à l'article R331-6 du Code Rural et de la Pêche Maritime, à compter de la date mentionnée ci-dessus.

Durant ce délai, des informations supplémentaires sont susceptibles de vous être demandées, sans que cela puisse toutefois interrompre le délai d'instruction.

À défaut de notification d'une décision expresse au terme de ce délai, soit, au plus tard, le **1 juin 2022, vous bénéficierez d'une autorisation implicite d'exploiter.**

Dans ce cas, vous aurez la possibilité de solliciter, auprès du service instructeur mentionné sous le présent timbre, une attestation, conformément aux dispositions de l'article L.232-3 du code des relations entre le public et l'administration.

J'attire votre attention sur le fait que le présent accusé de réception de votre demande ne vous autorise pas à mettre en valeur les parcelles qui en font l'objet.

Je vous prie d'agréer, Monsieur, l'expression de ma considération distinguée.

le chef du service Économie agricole


Laurent Charasse

37 boulevard Henri Dunant – CS 80140
71040 MÂCON Cedex
Tél : 03 85 21 28 00

Direction départementale des territoires de la
Saône-et-Loire

BFC-2022-07-27-00013

Dossier de demande d'autorisation d'exploiter
de la SAS DE L'ÉGLISE - PERRON Gérard et
MARTIN Alexis à Fretterans, relatif à une
constitution de société sur les communes de
Fretterans, Longepierre, Neublans-Abergement,
Pierre-de-Bresse et Purlans, non soumis à
autorisation préalable d'exploiter au titre de la
réglementation relative au contrôle des
structures



**PRÉFET
DE LA RÉGION
BOURGOGNE-
FRANCHE-COMTÉ**

*Liberté
Égalité
Fraternité*

**Direction régionale de l'alimentation,
de l'agriculture et de la forêt
Bourgogne-Franche-Comté**

Affaire suivie par RIO SANTOS Vanessa
Tél. : 03 85 21 86 46
mél : SDREA71@saone-et-loire.gouv.fr

Dijon, le 27/07/2022

Messieurs,

Vous avez déposé un dossier de demande d'autorisation d'exploiter relatif à une constitution de société sur les communes de :

- **FRETTERANS (71270)**, portant sur les parcelles référencées : D16, ZB3, ZB4, ZB5, ZB6, ZD107, ZD113, ZD125, ZD126, ZE5, ZE6, ZH60, ZH110, ZI37, ZI47, ZI74, ZI75, ZI115, ZI116, ZI117, ZI134, ZK24, ZK30, ZK32, ZK33,
- **LONGEPIERRE (71270)** portant sur les parcelles référencées : ZH41, ZH82.
- **NEUBLANS-ABERGEMENT (39120)** portant sur les parcelles référencées : ZL108, ZL110.
- **PIERRE-DE-BRESSE (71270)** portant sur les parcelles référencées : ZL64, ZL68.
- **POURLANS (71270)** portant sur les parcelles référencées : ZB17, ZB19, ZB20, ZB21, ZC26, ZD35, ZE2, ZE3, ZE4, ZH33, ZK36, ZK51.

d'une superficie totale de 72,29 ha.

Ce dossier a été réceptionné le 7 avril 2022 par la Direction Départementale des Territoires de Saône-et-Loire et enregistré sous les références suivantes : **2022172**.

J'ai l'honneur de vous informer que, au vu des éléments que vous m'avez communiqués, **cette opération n'est pas soumise à autorisation préalable** au titre de la réglementation relative au contrôle des structures.

Vous pouvez donc réaliser cette opération, vous précisant toutefois que vous devez :

- s'il s'agit de l'exploitation de terres, être en possession d'un droit de jouissance (bail, titre de propriété, acte de mise à disposition, ...);
- s'il s'agit d'un atelier hors-sol, être en règle au regard de la législation sur les installations classées pour la protection de l'environnement.

Je vous prie d'agréer, Messieurs, l'expression de mes salutations distinguées.

Pour le Préfet de région Bourgogne-Franche-Comté
et par délégation,

La Directrice Régionale
de l'Alimentation
de l'Agriculture, et de la Forêt

Marie-Jeanne FOIRÉ-MULLER

SAS DE L'ÉGLISE (M. PERRON Gérard et M. MARTIN Alexis)
14 bis rue de l'Église
71270 FRETTERANS

Direction régionale de l'alimentation, de l'agriculture et de la forêt
4 bis rue Hoche - BP 87865 - 21078 Dijon Cedex

tél : 03 39 59 40 00 - mél : foncier.draaf-bourgogne-franche-comte@agriculture.gouv.fr

Site internet : <http://draaf.bourgogne-franche-comte.agriculture.gouv.fr/>

Direction départementale des territoires de la
Saône-et-Loire

BFC-2022-07-27-00014

Dossier de demande d'autorisation d'exploiter
de M. Émilien CHAPUIS à Écuelles, relatif à un
agrandissement sur la commune d'Écuelles, non
soumis à autorisation préalable d'exploiter au
titre de la réglementation relative au contrôle
des structures



**PRÉFET
DE LA RÉGION
BOURGOGNE-
FRANCHE-COMTÉ**

*Liberté
Égalité
Fraternité*

**Direction régionale de l'alimentation,
de l'agriculture et de la forêt
Bourgogne-Franche-Comté**

Affaire suivie par RIO SANTOS Vanessa
Tél. : 03 85 21 86 46
mél : SDREA71@saone-et-loire.gouv.fr

Dijon, le 27/07/2022

Monsieur,

Vous avez déposé un dossier de demande d'autorisation d'exploiter relatif à un agrandissement :

* sur la commune de ECUELLES (71350), portant sur les parcelles référencées : ZI16, ZI17, ZI18, ZI19, ZI20 d'une superficie totale de 5,12 ha.

Ce dossier a été réceptionné le 27 avril 2022 par la Direction Départementale des Territoires de Saône-et-Loire et enregistré sous les références suivantes : **2022186**.

J'ai l'honneur de vous informer que, au vu des éléments que vous m'avez communiqués, **cette opération n'est pas soumise à autorisation préalable** au titre de la réglementation relative au contrôle des structures.

Vous pouvez donc réaliser cette opération, vous précisant toutefois que vous devez :

- s'il s'agit de l'exploitation de terres, être en possession d'un droit de jouissance (bail, titre de propriété, acte de mise à disposition, ...) ;
- s'il s'agit d'un atelier hors-sol, être en règle au regard de la législation sur les installations classées pour la protection de l'environnement.

Je vous prie d'agréer, Monsieur, l'expression de mes salutations distinguées.

Pour le Préfet de région Bourgogne-Franche-Comté
et par délégation,

La Directrice Régionale
de l'Alimentation,
de l'Agriculture, et de la Forêt

Marie-Jeanne FOTRÉ-MULLER

Monsieur CHAPUIS Emilien
11 grande rue
71350 Ecuelles

Direction régionale de l'alimentation, de l'agriculture et de la forêt
4 bis rue Hoche – BP 87865 – 21078 Dijon Cedex
tél : 03 39 59 40 00 - mél : foncier.draaf-bourgogne-franche-comte@agriculture.gouv.fr

Direction départementale des territoires de la
Saône-et-Loire

BFC-2022-07-27-00010

Dossier de demande d'autorisation d'exploiter
de M. Gilles MORAT à Mâcon, relatif à un
agrandissement sur les communes de
Solutré-Pouilly et Vergisson, non soumis à
autorisation préalable d'exploiter au titre de la
réglementation relative au contrôle des
structures



**PRÉFET
DE LA RÉGION
BOURGOGNE-
FRANCHE-COMTÉ**

*Liberté
Égalité
Fraternité*

**Direction régionale de l'alimentation,
de l'agriculture et de la forêt
Bourgogne-Franche-Comté**

Affaire suivie par Denys CASSAGNES
Tél. : 03 85 21 86 46
mél : SDREA71@saone-et-loire.gouv.fr

Dijon, le 27/07/2022

Monsieur,

Vous avez déposé un dossier de demande d'autorisation d'exploiter relatif à un agrandissement :

* sur les communes de SOLUTRE-POUILLY (71960) et VERGISSON (71960), portant sur les parcelles référencées : B887, B1088, B1425, B1426 (SOLUTRE-POUILLY) et B1032, B1490 (VERGISSON) d'une superficie totale de 0,65 ha.

Ce dossier a été réceptionné le 14 février 2022 par la Direction Départementale des Territoires de Saône-et-Loire et enregistré sous les références suivantes : 2022141.

J'ai l'honneur de vous informer que, au vu des éléments que vous m'avez communiqués, **cette opération n'est pas soumise à autorisation préalable** au titre de la réglementation relative au contrôle des structures.

Vous pouvez donc réaliser cette opération, vous précisant toutefois que vous devez :

- s'il s'agit de l'exploitation de terres, être en possession d'un droit de jouissance (bail, titre de propriété, acte de mise à disposition, ...)
- s'il s'agit d'un atelier hors-sol, être en règle au regard de la législation sur les installations classées pour la protection de l'environnement.

Je vous prie d'agréer, Monsieur, l'expression de mes salutations distinguées.

Pour le Préfet de région Bourgogne-Franche-Comté
et par délégation,

La Directrice Régionale
de l'Alimentation,
de l'Agriculture, et de la Forêt
Marie-Jeanne FOTRÉ-MULLER

EARL Gilles MORAT
Monsieur MORAT Pierre
10 rue Gambetta
71000 Mâcon

Direction régionale de l'alimentation, de l'agriculture et de la forêt
4 bis rue Hoche – BP 87865 – 21078 Dijon Cedex
tél : 03 39 59 40 00 - mél : foncier.draaf-bourgogne-franche-comte@agriculture.gouv.fr

Direction départementale des territoires de la
Saône-et-Loire

BFC-2022-07-27-00011

Dossier de demande d'autorisation d'exploiter
de M. Jérôme MÉNAGER à
Saint-Nizier-sur-Arroux, relatif à un
agrandissement sur la commune de La Tagnière,
non soumis à autorisation préalable d'exploiter
au titre de la réglementation relative au contrôle
des structures



**PRÉFET
DE LA RÉGION
BOURGOGNE-
FRANCHE-COMTÉ**

*Liberté
Égalité
Fraternité*

**Direction régionale de l'alimentation,
de l'agriculture et de la forêt
Bourgogne-Franche-Comté**

Affaire suivie par Denys CASSAGNES
Tél. : 03 85 21 86 46
mél : SDREA71@saone-et-loire.gouv.fr

Dijon, le 27/07/2022

Monsieur,

Vous avez déposé un dossier de demande d'autorisation d'exploiter relatif à un agrandissement :

* sur la commune de LA TAGNIERE (71190), portant sur les parcelles référencées : AD67, AD69, AD80, AD101, AB44 d'une superficie totale de 27,13 ha.

Ce dossier a été réceptionné le 31 mars 2022 par la Direction Départementale des Territoires de Saône-et-Loire et enregistré sous les références suivantes : **2022170**.

J'ai l'honneur de vous informer que, au vu des éléments que vous m'avez communiqués, **cette opération n'est pas soumise à autorisation préalable** au titre de la réglementation relative au contrôle des structures.

Vous pouvez donc réaliser cette opération, vous précisant toutefois que vous devez :

- s'il s'agit de l'exploitation de terres, être en possession d'un droit de jouissance (bail, titre de propriété, acte de mise à disposition, ...) ;
- s'il s'agit d'un atelier hors-sol, être en règle au regard de la législation sur les installations classées pour la protection de l'environnement.

Je vous prie d'agréer, Monsieur, l'expression de mes salutations distinguées.

Pour le Préfet de région Bourgogne-Franche-Comté
et par délégation,

La Directrice Régionale
de l'Alimentation,
de l'Agriculture et de la Forêt
Marie-Jeanne FOTRÉ-MULLER

Monsieur MENAGER Jérôme
Les Rendeaux
71190 Saint-Nizier-sur-Arroux

Direction régionale de l'alimentation, de l'agriculture et de la forêt
4 bis rue Hoche – BP 87865 – 21078 Dijon Cedex
tél : 03 39 59 40 00 - mèl : foncier.draaf-bourgogne-franche-comte@agriculture.gouv.fr

Direction départementale des territoires de la
Saône-et-Loire

BFC-2022-07-27-00012

Dossier de demande d'autorisation d'exploiter
de M. Louis-Damien BOUCHACOURT à La
Chapelle-de-Guinchay, relatif à un
agrandissement sur la commune de La
Chapelle-de-Guinchay, non soumis à autorisation
préalable d'exploiter au titre de la
réglementation relative au contrôle des
structures



**PRÉFET
DE LA RÉGION
BOURGOGNE-
FRANCHE-COMTÉ**

*Liberté
Égalité
Fraternité*

**Direction régionale de l'alimentation,
de l'agriculture et de la forêt
Bourgogne-Franche-Comté**

Affaire suivie par RIO SANTOS Vanessa
Tél. : 03 85 21 86 46
mél : SDREA71@saone-et-loire.gouv.fr

Dijon, le 27/07/2022

Monsieur,

Vous avez déposé un dossier de demande d'autorisation d'exploiter relatif à un agrandissement :

* sur la commune de LA-CHAPELLE-DE-GUINCHAY (71570), portant sur les parcelles référencées : A 80, A81 d'une superficie totale de 1,07 ha.

Ce dossier a été réceptionné le 1 avril 2022 par la Direction Départementale des Territoires de Saône-et-Loire et enregistré sous les références suivantes : **2022171**.

J'ai l'honneur de vous informer que, au vu des éléments que vous m'avez communiqués, **cette opération n'est pas soumise à autorisation préalable** au titre de la réglementation relative au contrôle des structures.

Vous pouvez donc réaliser cette opération, vous précisant toutefois que vous devez :

- s'il s'agit de l'exploitation de terres, être en possession d'un droit de jouissance (bail, titre de propriété, acte de mise à disposition, ...);
- s'il s'agit d'un atelier hors-sol, être en règle au regard de la législation sur les installations classées pour la protection de l'environnement.

Je vous prie d'agréer, Monsieur, l'expression de mes salutations distinguées.

Pour le Préfet de région Bourgogne-Franche-Comté
et par délégation,

La Directrice Régionale
de l'Alimentation,
de l'Agriculture, et de la Forêt
Marie-Jeanne FOTRÉ-MULLER

Monsieur BOUCHACOURT Louis-Damien
Les Jean Loron - CIDEX 323
71570 La-Chapelle-de-Guinchay

Direction régionale de l'alimentation, de l'agriculture et de la forêt
4 bis rue Hoche – BP 87865 – 21078 Dijon Cedex
tél : 03 39 59 40 00 - mél : foncier.draaf-bourgogne-franche-comte@agriculture.gouv.fr
Site Internet : <http://draaf.bourgogne-franche-comte.agriculture.gouv.fr/>

Direction départementale des territoires de la
Saône-et-Loire

BFC-2022-07-27-00009

Dossier de demande d'autorisation d'exploiter
de Mme Jacqueline FENEON à
Saint-Julien-de-Civry, relatif à une installation sur
les communes de Poisson et
Saint-Julien-de-Civry, non soumis à autorisation
préalable d'exploiter au titre de la
réglementation relative au contrôle des
structures



**PRÉFET
DE LA RÉGION
BOURGOGNE-
FRANCHE-COMTÉ**

*Liberté
Égalité
Fraternité*

**Direction régionale de l'alimentation,
de l'agriculture et de la forêt
Bourgogne-Franche-Comté**

Affaire suivie par Denys CASSAGNES
Tél. : 03 85 21 86 46
mél : SDREA71@saone-et-loire.gouv.fr

Dijon, le 27/07/2022

Madame,

Vous avez déposé un dossier de demande d'autorisation d'exploiter relatif à une installation sur les communes de :

- **POISSON** (71600), portant sur les parcelles référencées : C136,
- **SAINT-JULIEN-DE-CIVRY** (71800) portant sur les parcelles référencées : C78, C91, D20, D21, D22, D23, D25, D26, D61, D314, C288.

d'une superficie totale de 15,28 ha.

Ce dossier a été réceptionné le 4 avril 2022 par la Direction Départementale des Territoires de Saône-et-Loire et enregistré sous les références suivantes : **2022113**.

J'ai l'honneur de vous informer que, au vu des éléments que vous m'avez communiqués, **cette opération n'est pas soumise à autorisation préalable** au titre de la réglementation relative au contrôle des structures.

Vous pouvez donc réaliser cette opération, vous précisant toutefois que vous devez :

- s'il s'agit de l'exploitation de terres, être en possession d'un droit de jouissance (bail, titre de propriété, acte de mise à disposition, ...) ;
- s'il s'agit d'un atelier hors-sol, être en règle au regard de la législation sur les installations classées pour la protection de l'environnement.

Je vous prie d'agréer, Madame, l'expression de mes salutations distinguées.

Pour le Préfet de région Bourgogne-Franche-Comté
et par délégation,

La Directrice Régionale
de l'Alimentation,
de l'Agriculture, et de la Forêt

Marie-Jeanne FOTRÉ-MULLER

FENEON Jacqueline
82 route de la brosse à l'eau
71800 SAINT-JULIEN-DE-CIVRY

Direction régionale de l'alimentation, de l'agriculture et de la forêt
4 bis rue Hoche – BP 87865 – 21078 Dijon Cedex
tél : 03 39 59 40 00 - mél : foncier.draaf-bourgogne-franche-comte@agriculture.gouv.fr
Site internet : <http://draaf.bourgogne-franche-comte.agriculture.gouv.fr/>

Direction départementale des territoires du Jura

BFC-2022-04-08-00012

accusé réception complet autorisation exploiter
GAEC DE L ABEILLE MARAICHÈRE



**PRÉFET
DU JURA**

*Liberté
Égalité
Fraternité*

**Direction
départementale
des territoires**

Le directeur

Service Économie Agricole
Bureau Installation, Investissements et Foncier
Affaire suivie par : Marie BOISSOT
Tél : 03 84 86 80 66
Courriel : marie.boissot@jura.gouv.fr

GAEC DE L'ABEILLE MARAICHÈRE
MME ROMILLY Perrine et M. TSCHUDY
Clément
6 chemin du Moulinot
39190 BEAUFORT-ORBAGNA

Lons-le-Saunier, le

08 AVR. 2022

Madame et Monsieur

Vous avez déposé auprès de mes services, le 29 mars 2022 une demande d'autorisation d'exploiter pour **1 ha 83 a 00 ca** situé sur la commune de BEAUFORT-ORBAGNA et exploités par L'ABEILLE MARAICHÈRE ;

Votre dossier a été enregistré complet au 30 mars 2022.

Le délai d'instruction de votre demande est de 4 mois, susceptible d'être prolongé à 6 mois, conformément à l'article R331-6 du Code Rural et de la Pêche Maritime, à compter de la date mentionnée ci-dessus. Durant ce délai, des informations supplémentaires sont susceptibles de vous être demandées, sans que cela puisse toutefois interrompre le délai d'instruction.

À défaut de notification d'une décision expresse au terme de ce délai, soit, au plus tard, le 30 juillet 2022, **vous bénéficierez d'une autorisation implicite d'exploiter.**

Dans ce cas, vous aurez la possibilité de solliciter, auprès du service instructeur mentionné sous le présent timbre, une attestation, conformément aux dispositions de l'article L.232-3 du code des relations entre le public et l'administration.

J'attire votre attention sur le fait que le présent accusé de réception de votre demande ne vous autorise pas à mettre en valeur les parcelles qui en font l'objet.

Je vous prie d'agréer, Madame et Monsieur, l'expression de ma considération distinguée.

Le directeur départemental des territoires
par délégation
L'adjointe au chef du service économie agricole


Marie FRAY

Direction départementale des territoires du Jura
4, rue du Curé Marion
CS 60648
39015 LONS-LE-SAUNIER
horaires d'ouverture : 9h00 - 11h30 ou sur rendez-vous
Tél : 03 84 86 80 00
courriel : ddt@jura.gouv.fr
<http://www.jura.gouv.fr>

Direction départementale des territoires du Jura

BFC-2022-03-31-00016

accusé réception complet autorisation exploiter
BAILLY Béatrice



**PRÉFET
DU JURA**

*Liberté
Égalité
Fraternité*

**Direction
départementale
des territoires**

Le directeur

Service Économie Agricole
Bureau Installation, Investissements et Foncier
Affaire suivie par : Aline GUICHARD
Tél : 03 84 86 81 04
Courriel : aline.guichard@jura.gouv.fr

Madame BAILLY Béatrice
Installation au sein du GAEC VERGER
SOLIN
65 rue de la fontaine
39130 BOISSIA

Lons-le-Saunier, le

31 MARS 2022

Madame,

Vous avez déposé auprès de mes services, le 17 mars 2022 une demande d'autorisation d'exploiter pour **162 ha 49 a 45 ca** situés sur les communes de Boissia, Clairvaux-les-Lacs, Vertamboz et exploités par le GAEC DU VERGER SOLIN.

Votre dossier a été enregistré complet au 28 mars 2022.

Le délai d'instruction de votre demande est de 4 mois, susceptible d'être prolongé à 6 mois, conformément à l'article R331-6 du Code Rural et de la Pêche Maritime, à compter de la date mentionnée ci-dessus. Durant ce délai, des informations supplémentaires sont susceptibles de vous être demandées, sans que cela puisse toutefois interrompre le délai d'instruction.

À défaut de notification d'une décision expresse au terme de ce délai, soit, au plus tard, le **28 juillet 2022**, vous **bénéficierez d'une autorisation implicite d'exploiter**.

Dans ce cas, vous aurez la possibilité de solliciter, auprès du service instructeur mentionné sous le présent timbre, une attestation, conformément aux dispositions de l'article L.232-3 du code des relations entre le public et l'administration.

J'attire votre attention sur le fait que le présent accusé de réception de votre demande ne vous autorise pas à mettre en valeur les parcelles qui en font l'objet.

Je vous prie d'agréer, Madame, l'expression de ma considération distinguée.

Le directeur départemental des territoires
par délégation
L'adjointe au chef du service économie agricole


Marie FRAY

Direction départementale des territoires du Jura
4, rue du Curé Marion
CS 60648
39015 LONS-LE-SAUNIER
horaires d'ouverture : 9h00 - 11h30 ou sur rendez-vous
Tél : 03 84 86 80 00
courriel : ddt@jura.gouv.fr
<http://www.jura.gouv.fr>

1/1

Direction départementale des territoires du Jura

BFC-2022-04-06-00013

accusé réception complet autorisation exploiter
GALLET Ghislain



**PRÉFET
DU JURA**

*Liberté
Égalité
Fraternité*

**Direction
départementale
des territoires**

Le directeur

Service Économie Agricole
Bureau Installation, Investissements et Foncier
Affaire suivie par : Marie BOISSOT
Tél : 03 84 86 80 66
Courriel : aline.quichard@jura.gouv.fr

Monsieur GALLET Ghislain
Montchauvier
75 chemin de Nomont
39230 SAINT-LAMAIN

Lons-le-Saunier, le

06 AVR. 2022

Monsieur

Vous avez déposé auprès de mes services, le 1 février 2022 une demande d'autorisation d'exploiter pour **1 ha 74 a 00 ca** situés sur le commune de DOMBLANS et exploités par LOMBARD Francis.

Votre dossier a été enregistré complet au 28 mars 2022.

Le délai d'instruction de votre demande est de 4 mois, susceptible d'être prolongé à 6 mois, conformément à l'article R331-6 du Code Rural et de la Pêche Maritime, à compter de la date mentionnée ci-dessus. Durant ce délai, des informations supplémentaires sont susceptibles de vous être demandées, sans que cela puisse toutefois interrompre le délai d'instruction.

À défaut de notification d'une décision expresse au terme de ce délai, soit, au plus tard, le 28 juillet 2022, **vous bénéficierez d'une autorisation implicite d'exploiter.**

Dans ce cas, vous aurez la possibilité de solliciter, auprès du service instructeur mentionné sous le présent timbre, une attestation, conformément aux dispositions de l'article L.232-3 du code des relations entre le public et l'administration.

J'attire votre attention sur le fait que le présent accusé de réception de votre demande ne vous autorise pas à mettre en valeur les parcelles qui en font l'objet.

Je vous prie d'agréer, Monsieur, l'expression de ma considération distinguée.

Le directeur départemental des territoires
par délégation
L'adjointe au chef du service économie agricole


Marie FRAY

Direction départementale des territoires du Jura
4, rue du Curé Marion
CS 60648
39015 LONS-LE-SAUNIER
horaires d'ouverture : 9h00 - 11h30 ou sur rendez-vous
Tél : 03 84 86 80 00
courriel : ddt@jura.gouv.fr
<http://www.jura.gouv.fr>

1/1

Direction départementale des territoires du Jura

BFC-2022-03-28-00026

accusé réception complet autorisation exploiter
SAS CHATEAU DE VERREUX



**PRÉFET
DU JURA**

*Liberté
Égalité
Fraternité*

**Direction
départementale
des territoires**

Le directeur

Service Économie Agricole
Bureau Installation, Investissements et Foncier
Affaire suivie par : Aline GUICHARD
Tél : 03 84 86 81 04
Courriel : aline.guichard@jura.gouv.fr

CHATEAU DE VERREUX
Monsieur RICHARD Vincent
8 rue de Saint-jean
39600 ARBOIS

Lons-le-Saunier, le

28 MARS 2022

Monsieur

Vous avez déposé auprès de mes services, le 28 février 2022 une demande d'autorisation d'exploiter pour **3 ha 24 a 46 ca** situés sur la commune de Arbois et exploités par Mme MORIN Odile Marie Françoise.

Votre dossier a été enregistré complet au 22 mars 2022.

Le délai d'instruction de votre demande est de 4 mois, susceptible d'être prolongé à 6 mois, conformément à l'article R331-6 du Code Rural et de la Pêche Maritime, à compter de la date mentionnée ci-dessus. Durant ce délai, des informations supplémentaires sont susceptibles de vous être demandées, sans que cela puisse toutefois interrompre le délai d'instruction.

À défaut de notification d'une décision expresse au terme de ce délai, soit, au plus tard, le 22 juillet 2022, **vous bénéficierez d'une autorisation implicite d'exploiter.**

Dans ce cas, vous aurez la possibilité de solliciter, auprès du service instructeur mentionné sous le présent timbre, une attestation, conformément aux dispositions de l'article L.232-3 du code des relations entre le public et l'administration.

J'attire votre attention sur le fait que le présent accusé de réception de votre demande ne vous autorise pas à mettre en valeur les parcelles qui en font l'objet.

Je vous prie d'agréer, Monsieur, l'expression de ma considération distinguée.

Le directeur départemental des territoires
par délégation
L'adjointe au chef du service économie agricole


Marie FRAY

Direction départementale des territoires du Jura
4, rue du Curé Marion
CS 60648
39015 LONS-LE-SAUNIER
horaires d'ouverture : 9h00 - 11h30 ou sur rendez-vous
Tél : 03 84 86 80 00
courriel : ddt@jura.gouv.fr
<http://www.jura.gouv.fr>

DEMANDEUR : SAS CHATEAU DE VERREUX (M. RICHARD Vincent)

DESCRIPTION DU PROJET : installation

IDENTIFICATION DES BIENS :

| Commune de ARBOIS | | |
|-------------------|-----------------|--------------------|
| Réf. Cadastrale | Surface | Propriétaires |
| AE 247 | 0 ha 06 a 58 ca | M. RICHARD Vincent |
| AE 248 | 0 ha 18 a 06 ca | M. RICHARD Vincent |
| AE 249 | 0 ha 10 a 30 ca | M. RICHARD Vincent |
| AY 57 | 0 ha 15 a 64 ca | M. RICHARD Vincent |
| AY 58 | 0 ha 07 a 07 ca | M. RICHARD Vincent |
| AY 63 | 0 ha 14 a 40 ca | M. RICHARD Vincent |
| AY 64 | 0 ha 11 a 81 ca | M. RICHARD Vincent |
| AY 65 A | 0 ha 63 a 20 ca | M. RICHARD Vincent |
| AY 65 B | 1 ha 77 a 40 ca | M. RICHARD Vincent |

Direction départementale des territoires du Jura

BFC-2022-03-21-00055

accusé réception complet autorisation exploiter
SUNIER ANGELIQUE



**PRÉFET
DU JURA**

*Liberté
Égalité
Fraternité*

**Direction
départementale
des territoires**

Le directeur

Service Économie Agricole
Bureau Installation, Investissements et Foncier
Affaire suivie par : Aline GUICHARD
Tél : 03 84 86 81 04
Courriel : aline.guichard@jura.gouv.fr

Madame SUNIER Angélique
GAEC DE LA PETITE CLEF
La croix des champs 3
39800 CHAMOLE

Lons-le-Saunier, le

21 MARS 2022

Madame,

Vous avez déposé auprès de mes services, le 4 mars 2022 une demande d'autorisation d'exploiter pour **92 ha 51 a 14 ca** situés sur les communes de Chamole, Fay-en-Montagne, Le Fied et exploités par le GAEC DE LA PETITE CLEF.

Votre dossier a été enregistré complet au 16 mars 2022.

Le délai d'instruction de votre demande est de 4 mois, susceptible d'être prolongé à 6 mois, conformément à l'article R331-6 du Code Rural et de la Pêche Maritime, à compter de la date mentionnée ci-dessus. Durant ce délai, des informations supplémentaires sont susceptibles de vous être demandées, sans que cela puisse toutefois interrompre le délai d'instruction.

À défaut de notification d'une décision expresse au terme de ce délai, soit, au plus tard, le 16 juillet 2022, **vous bénéficierez d'une autorisation implicite d'exploiter.**

Dans ce cas, vous aurez la possibilité de solliciter, auprès du service instructeur mentionné sous le présent timbre, une attestation, conformément aux dispositions de l'article L.232-3 du code des relations entre le public et l'administration.

J'attire votre attention sur le fait que le présent accusé de réception de votre demande ne vous autorise pas à mettre en valeur les parcelles qui en font l'objet.

Je vous prie d'agréer, Madame, l'expression de ma considération distinguée.

Le directeur départemental des territoires
par délégation
l'adjointe a chef du service économie agricole


Marie FRAY

Direction départementale des territoires du Jura
4, rue du Curé Marion
CS 60648
39015 LONS-LE-SAUNIER
horaires d'ouverture : 9h00 - 11h30 ou sur rendez-vous
Tél : 03 84 86 80 00
courriel : ddt@jura.gouv.fr
<http://www.jura.gouv.fr>

1/1

DEMANDEUR : Mme SUNIER Angélique

DESCRIPTION DU PROJET : Installation au sein du GAEC DE LA PETITE CLEF (M. Mme SUNIER Jean-François et GervAise)

IDENTIFICATION DES BIENS :

| Commune DE CHAMOLE | | |
|--------------------|-----------------|---------------------|
| Réf. Cadastrale | Surface | Propriétaires |
| A 0178 | 2 ha 42 a 40 ca | Mme GUYON Raymonde |
| A 0104 | 2 ha 19 a 00 ca | M. PERRARD Stéphane |
| B 0433 | 0 ha 21 a 55 ca | M. PERRARD Stéphane |
| A 0093 | 0 ha 30 a 60 ca | Mme JENOUDÉ Michèle |
| A 0236 | 0 ha 27 a 10 ca | Mme JENOUDÉ Michèle |
| A 0238 | 0 ha 38 a 40 ca | Mme JENOUDÉ Michèle |
| A 0291 | 0 ha 92 a 00 ca | Mme JENOUDÉ Michèle |
| B 0254 | 0 ha 15 a 35 ca | Mme JENOUDÉ Michèle |
| B 0373 | 2 ha 14 a 10 ca | Mme JENOUDÉ Michèle |
| A 0239 | 0 ha 26 a 60 ca | M. SEURRE Emilie |
| A 0240 | 0 ha 14 a 10 ca | M. SEURRE Emile |
| A 0009 | 0 ha 44 a 40 ca | M. JACQUIN Claude |
| A 0010 | 0 ha 42 a 60 ca | M. JACQUIN Claude |
| A 0179 | 0 ha 55 a 80 ca | M. JACQUIN Claude |
| B 0218 | 0 ha 61 a 80 ca | M. JACQUIN Claude |
| B 0219 | 0 ha 94 a 20 ca | M. JACQUIN Claude |
| B 0522 | 0 ha 61 a 90 ca | M. JACQUIN Claude |
| A 0232 | 0 ha 41 a 60 ca | Mme LIVET Jeanne |
| A 0051 | 0 ha 39 a 65 ca | M. CRETIN Bernard |
| A 0085 | 0 ha 01 a 25 ca | M. CRETIN Bernard |
| A 0086 | 0 ha 11 a 13 ca | M. CRETIN Bernard |
| A 0263 | 0 ha 48 a 10 ca | Mme RAGUIN Simone |
| A 0284 | 0 ha 42 a 20 ca | Mme RAGUIN Simone |
| B 0079 | 0 ha 24 a 90 ca | Mme RAGUIN Simone |
| B 0204 | 0 ha 22 a 50 ca | Mme RAGUIN Simone |
| B 0533 | 0 ha 11 a 30 ca | Mme RAGUIN Simone |
| B 0072 | 1 ha 50 a 50 ca | Commune de CHAMOLE |
| B 0617 | 7 ha 22 a 12 ca | Commune de CHAMOLE |
| B 0618 | 0 ha 95 a 90 ca | Commune de CHAMOLE |
| B 0619 | 0 ha 96 a 75 ca | Commune de CHAMOLE |
| B 0620 | 1 ha 58 a 90 ca | Commune de CHAMOLE |
| B 0622 | 1 ha 25 a 95 ca | Commune de CHAMOLE |
| B 0623 | 0 ha 23 a 43 ca | Commune de CHAMOLE |
| A 0023 | 0 ha 56 a 30 ca | Commune de CHAMOLE |
| A 0024 | 0 ha 30 a 20 ca | Commune de CHAMOLE |
| A 0025 | 0 ha 85 a 25 ca | Commune de CHAMOLE |
| A 0047 | 0 ha 76 a 25 ca | Commune de CHAMOLE |
| A 0048 | 0 ha 10 a 35 ca | Commune de CHAMOLE |

| | | |
|--------|-----------------|-----------------------|
| A 0050 | 0 ha 23 a 00 ca | Commune de CHAMOLE |
| A 0096 | 0 ha 27 a 40 ca | Commune de CHAMOLE |
| A 0189 | 0 ha 58 a 70 ca | Commune de CHAMOLE |
| A 0242 | 0 ha 32 a 30 ca | Commune de CHAMOLE |
| A 0243 | 0 ha 46 a 50 ca | Commune de CHAMOLE |
| A 0244 | 1 ha 35 a 60 ca | Commune de CHAMOLE |
| A 0262 | 0 ha 33 a 40 ca | Commune de CHAMOLE |
| A 0264 | 0 ha 77 a 50 ca | Commune de CHAMOLE |
| A 0399 | 0 ha 11 a 83 ca | Commune de CHAMOLE |
| B 0046 | 1 ha 30 a 30 ca | Commune de CHAMOLE |
| B 0064 | 0 ha 36 a 30 ca | Commune de CHAMOLE |
| B 0324 | 0 ha 90 a 80 ca | Commune de CHAMOLE |
| B 0325 | 0 ha 05 a 00 ca | Commune de CHAMOLE |
| B 0354 | 0 ha 50 a 80 ca | Commune de CHAMOLE |
| B 0392 | 0 ha 65 a 30 ca | Commune de CHAMOLE |
| B 398 | 0 ha 00 a 45 ca | Commune de CHAMOLE |
| B 0416 | 0 ha 43 a 75 ca | Commune de CHAMOLE |
| A 0045 | 0 ha 29 a 10 ca | M. BEJEAN Jean-Pierre |
| A 0006 | 0 ha 79 a 90 ca | M. PYANET Gilbert |
| A 0020 | 0 ha 26 a 00 ca | M. PYANET Gilbert |
| A 0041 | 0 ha 44 a 30 ca | M. PYANET Gilbert |
| A 0042 | 0 ha 08 a 00 ca | M. PYANET Gilbert |
| A 0056 | 0 ha 33 a 20 ca | M. PYANET Gilbert |
| A 0057 | 0 ha 39 a 50 ca | M. PYANET Gilbert |
| A 0058 | 0 ha 27 a 52 ca | M. PYANET Gilbert |
| A 0059 | 0 ha 22 a 45 ca | M. PYANET Gilbert |
| A 0060 | 0 ha 65 a 70 ca | M. PYANET Gilbert |
| A 0063 | 0 ha 15 a 00 ca | M. PYANET Gilbert |
| A 0078 | 0 ha 25 a 60 ca | M. PYANET Gilbert |
| A 0079 | 0 ha 04 a 10 ca | M. PYANET Gilbert |
| A 0101 | 0 ha 28 a 50 ca | M. PYANET Gilbert |
| A 0197 | 0 ha 17 a 70 ca | M. PYANET Gilbert |
| A 0200 | 0 ha 31 a 00 ca | M. PYANET Gilbert |
| A 0201 | 0 ha 31 a 00 ca | M. PYANET Gilbert |
| A 0202 | 0 ha 33 a 40 ca | M. PYANET Gilbert |
| A 0215 | 0 ha 55 a 85 ca | M. PYANET Gilbert |
| A 0216 | 0 ha 60 a 80 ca | M. PYANET Gilbert |
| A 0237 | 0 ha 46 a 50 ca | M. PYANET Gilbert |
| A 0241 | 0 ha 16 a 77 ca | M. PYANET Gilbert |
| A 0279 | 1 ha 04 a 00 ca | M. PYANET Gilbert |
| A 0280 | 0 ha 24 a 20 ca | M. PYANET Gilbert |
| A 0281 | 0 ha 19 a 20 ca | M. PYANET Gilbert |
| A 0282 | 0 ha 97 a 75 ca | M. PYANET Gilbert |
| A 0283 | 0 ha 32 a 15 ca | M. PYANET Gilbert |
| A 0297 | 0 ha 65 a 90 ca | M. PYANET Gilbert |

| | | |
|--------|-----------------|---|
| A 0302 | 0 ha 46 a 80 ca | M. PYANET Gilbert |
| A 0303 | 0 ha 26 a 00 ca | M. PYANET Gilbert |
| B 0056 | 3 ha 32 a 10 ca | M. PYANET Gilbert |
| B 0094 | 0 ha 39 a 50 ca | M. PYANET Gilbert |
| B 0102 | 1 ha 63 a 50 ca | M. PYANET Gilbert |
| B 0189 | 0 ha 24 a 75 ca | M. PYANET Gilbert |
| B 0220 | 0 ha 33 a 80 ca | M. PYANET Gilbert |
| B 0224 | 0 ha 68 a 10 ca | M. PYANET Gilbert |
| B 0395 | 0 ha 21 a 20 ca | M. PYANET Gilbert |
| A 0182 | 0 ha 57 a 10 ca | Indivision Mmes CRUT Lucette, CRUT Monique, JOUHAM Nadine et CRUT Jacques |
| A 0217 | 0 ha 16 a 60 ca | Indivision Mmes CRUT Lucette, CRUT Monique, JOUHAM Nadine et CRUT Jacques |
| A 0218 | 0 ha 24 a 60 ca | Indivision Mmes CRUT Lucette, CRUT Monique, JOUHAM Nadine et CRUT Jacques |
| A 0219 | 0 ha 20 a 80 ca | Indivision Mmes CRUT Lucette, CRUT Monique, JOUHAM Nadine et CRUT Jacques |
| A 0229 | 0 ha 40 a 40 ca | Indivision Mmes CRUT Lucette, CRUT Monique, JOUHAM Nadine et CRUT Jacques |
| A 0288 | 0 ha 37 a 26 ca | Indivision Mmes CRUT Lucette, CRUT Monique, JOUHAM Nadine et CRUT Jacques |
| A 0289 | 0 ha 35 a 04 ca | Indivision Mmes CRUT Lucette, CRUT Monique, JOUHAM Nadine et CRUT Jacques |
| B 0063 | 0 ha 34 a 70 ca | M. ROUSSET Roland |
| B 0112 | 0 ha 67 a 60 ca | M. ROUSSET Roland |
| B 0355 | 0 ha 41 a 40 ca | M. ROUSSET Roland |
| B 0413 | 0 ha 17 a 70 ca | M. ROUSSET Roland |
| A 0044 | 0 ha 38 a 90 ca | M. BONNOTTE Bernard |
| A 0046 | 0 ha 58 a 20 ca | M. BONNOTTE Bernard |
| A 0094 | 0 ha 70 a 50 ca | M. BONNOTTE Bernard |
| A 0181 | 0 ha 32 a 00 ca | M. BONNOTTE Bernard |
| A 0222 | 0 ha 30 a 55 ca | M. BONNOTTE Bernard |
| A 0290 | 0 ha 46 a 60 ca | M. BONNOTTE Bernard |
| A 0293 | 0 ha 43 a 80 ca | M. BONNOTTE Bernard |
| B 0118 | 0 ha 36 a 46 ca | M. BONNOTTE Bernard |
| B 0210 | 0 ha 65 a 65 ca | M. BONNOTTE Bernard |
| B 0216 | 0 ha 54 a 70 ca | M. BONNOTTE Bernard |
| B 0221 | 0 ha 35 a 40 ca | M. BONNOTTE Bernard |
| B 0302 | 0 ha 43 a 00 ca | M. BONNOTTE Bernard |
| B 0329 | 0 ha 30 a 60 ca | M. BONNOTTE Bernard |
| B 0330 | 0 ha 26 a 30 ca | M. BONNOTTE Bernard |
| B 0365 | 0 ha 15 a 10 ca | M. BONNOTTE Bernard |
| B 0484 | 0 ha 43 a 70 ca | M. BONNOTTE Bernard |
| B 0208 | 0 ha 52 a 65 ca | Mme DELAVELLE M. Bernadette |
| B 0004 | 0 ha 37 a 50 ca | Mme PIANET Colette |
| B 0014 | 0 ha 71 a 30 ca | Mme PIANET Colette |
| A 0035 | 0 ha 26 a 95 ca | Mme PIANET Colette |
| A 0036 | 0 ha 12 a 45 ca | Mme PIANET Colette |

| | | |
|-----------------------------------|-----------------|-------------------------|
| A 0037 | 0 ha 27 a 08 ca | Mme PIANET Colette |
| A 0175 | 0 ha 66 a 85 ca | Mme PIANET Colette |
| A 0285 | 0 ha 46 a 90 ca | Mme PIANET Colette |
| A 0294 | 0 ha 55 a 20 ca | Mme PIANET Colette |
| B 0075 | 0 ha 24 a 40 ca | Mme PIANET Colette |
| B 0077 | 0 ha 62 a 50 ca | Mme PIANET Colette |
| B 0081 | 0 ha 81 a 40 ca | Mme PIANET Colette |
| B 0211 | 0 ha 42 a 40 ca | Mme PIANET Colette |
| B 0293 | 0 ha 65 a 20 ca | Mme PIANET Colette |
| B 0391 | 0 ha 33 a 30 ca | Mme PIANET Colette |
| B 0393 | 0 ha 26 a 50 ca | Mme PIANET Colette |
| A 0027 | 1 ha 13 a 10 ca | M. SUNIER Jean-François |
| A 0028 | 1 ha 11 a 20 ca | M. SUNIER Jean-François |
| A 0031 | 0 ha 26 a 20 ca | M. SUNIER Jean-François |
| A 0032 | 0 ha 26 a 20 ca | M. SUNIER Jean-François |
| A 0199 | 0 ha 45 a 20 ca | M. SUNIER Jean-François |
| A 0221 | 0 ha 33 a 95 ca | M. SUNIER Jean-François |
| A 0233 | 0 ha 37 a 60 ca | M. SUNIER Jean-François |
| A 0234 | 0 ha 15 a 20 ca | M. SUNIER Jean-François |
| A 0266 | 0 ha 78 a 15 ca | M. SUNIER Jean-François |
| A 0267 | 0 ha 49 a 00 ca | M. SUNIER Jean-François |
| A 270 | 0 ha 54 a 10 ca | M. SUNIER Jean-François |
| A 0277 | 0 ha 62 a 80 ca | M. SUNIER Jean-François |
| A 0287 | 0 ha 19 a 00 ca | M. SUNIER Jean-François |
| B 0036 | 0 ha 99 a 60 ca | M. SUNIER Jean-François |
| B 0322 | 0 ha 65 a 30 ca | M. SUNIER Jean-François |
| B 0557 | 1 ha 34 a 70 ca | M. SUNIER Jean-François |
| A 0092 | 0 ha 33 a 90 ca | M. SUNIER Jean-François |
| A 0180 | 0 ha 44 a 80 ca | M. SUNIER Jean-François |
| A 0180 | 0 ha 15 a 70 ca | M. SUNIER Jean-François |
| A 0214 | 0 ha 42 a 60 ca | M. SUNIER Jean-François |
| Commune de FAY-EN-MONTAGNE | | |
| ZC 0035 | 1 ha 72 a 20 ca | Mme PIANET Colette |
| ZC 0044 | 1 ha 54 a 30 ca | Mme PIANET Colette |
| Commune de LE FIED | | |
| ZA 0007 | 1 ha 32 a 90 ca | Mme PIANET Colette |

Direction départementale des territoires du Jura

BFC-2022-03-31-00017

accusé réception complet autorisation exploiter
TORTEROTOT Aurore



**PRÉFET
DU JURA**

*Liberté
Égalité
Fraternité*

**Direction
départementale
des territoires**

Le directeur

Service Économie Agricole
Bureau Installation, Investissements et Foncier
Affaire suivie par : Aline GUICHARD
Tél : 03 84 86 81 04
Courriel : aline.guichard@jura.gouv.fr

Madame TORTEROTOT Aurore
Ecurie des cavalous
12 bois d'hyombre
39700 DAMPIERRE

Lons-le-Saunier, le

31 MARS 2022

Madame

Vous avez déposé auprès de mes services, le 12 janvier 2022 une demande d'autorisation d'exploiter pour **2 ha 61 a 30 ca** situés sur la commune de Louvatange et exploités par l'EARL DU CHAMPONNET (M. TISSOT Didier).

Votre dossier a été enregistré complet au 28 mars 2022.

Le délai d'instruction de votre demande est de 4 mois, susceptible d'être prolongé à 6 mois, conformément à l'article R331-6 du Code Rural et de la Pêche Maritime, à compter de la date mentionnée ci-dessus. Durant ce délai, des informations supplémentaires sont susceptibles de vous être demandées, sans que cela puisse toutefois interrompre le délai d'instruction.

À défaut de notification d'une décision expresse au terme de ce délai, soit, au plus tard, le 28 juillet 2022, **vous bénéficierez d'une autorisation implicite d'exploiter.**

Dans ce cas, vous aurez la possibilité de solliciter, auprès du service instructeur mentionné sous le présent timbre, une attestation, conformément aux dispositions de l'article L.232-3 du code des relations entre le public et l'administration.

J'attire votre attention sur le fait que le présent accusé de réception de votre demande ne vous autorise pas à mettre en valeur les parcelles qui en font l'objet.

Je vous prie d'agréer, Madame, l'expression de ma considération distinguée.

Le directeur départemental des territoires
par délégation
L'adjointe au chef du service économie agricole


Marie FRAY

Direction départementale des territoires du Jura
4, rue du Curé Marion
CS 60648
39015 LONS-LE-SAUNIER
horaires d'ouverture : 9h00 - 11h30 ou sur rendez-vous
Tél : 03 84 86 80 00
courriel : ddt@jura.gouv.fr
<http://www.jura.gouv.fr>

Direction départementale des territoires du Jura

BFC-2022-08-03-00005

attestation non soumise autorisation exploiter
BERTHE Caroline



**PRÉFET
DE LA RÉGION
BOURGOGNE-
FRANCHE-COMTÉ**

*Liberté
Égalité
Fraternité*

**Direction régionale de l'alimentation,
de l'agriculture et de la forêt
Bourgogne-Franche-Comté**

Service régional de l'économie agricole

Affaire suivie par : Sandra Saint-Picq-Laval

Tél : Tél : 03 39 59 41 69

mél : foncier.draaf-bourgogne-franche-comte@agriculture.gouv.fr

Dijon, le 03/08/2022

Madame,

Vous avez déposé un dossier de demande d'autorisation d'exploiter relatif à une installation sur les communes de Aumur (39410), Saint Aubin (39410), portant sur les parcelles référencées :

- commune de Aumur:

- ZA 0035 pour 3 ha 15 a 40 ca
- ZA 0021 pour 0 ha 98 a 90 ca
- ZA 0028 pour 0 ha 48 a 00 ca

- commune de Saint Aubin :

- ZB 0043 pour 1 ha 54 a 20 ca
- ZB 0044 pour 2 ha 13 a 90 ca
- ZB 0052 pour 6 ha 05 a 30 ca
- ZB 0057 pour 3 ha 33 a 90 ca
- ZB 0091 pour 1 ha 07 a 20 ca
- ZB 0092 pour 1 ha 01 a 10 ca
- ZC 0126 pour 0 ha 83 a 92 ca
- ZC 0159 pour 1 ha 63 a 10 ca
- ZS 0023 pour 4 ha 87 a 10 ca
- ZY 0027 pour 2 ha 92 a 60 ca
- ZH 0018 pour 3 ha 96 a 60 ca
- YB 0027 pour 0 ha 67 a 50 ca
- YB 0007 pour 3 ha 43 a 60 ca
- ZY 0017 pour 0 ha 77 a 50 ca
- AM 0128 pour 0 ha 14 a 83 ca
- ZD 0057 pour 3 ha 07 a 80 ca
- AM 0219 pour 0 ha 32 a 00 ca
- AM 0218 pour 0 ha 33 a 10 ca
- ZV 0009 pour 9 ha 66 a 60 ca
- ZW 0014 pour 1 ha 86 a 20 ca
- ZW 0007 pour 1 ha 30 a 10 ca
- ZV 0024 pour 0 ha 21 a 60 ca
- ZV 0025 pour 3 ha 28 a 80 ca
- AM 0129 pour 0 ha 02 a 83 ca
- AM 0130 pour 0 ha 14 a 36 ca

Direction régionale de l'alimentation, de l'agriculture et de la forêt

4 bis rue Hoche – BP 87865 – 21078 Dijon Cedex

tél : 03 39 59 40 00 - mél : foncier.draaf-bourgogne-franche-comte@agriculture.gouv.fr

Site internet : <http://draaf.bourgogne-franche-comte.agriculture.gouv.fr/>

1/1

Ce dossier a été accusé réception complet au 18 juillet 2022 par la Direction Départementale des Territoires du Jura et enregistré sous les références suivantes : 39-22-7610.

J'ai l'honneur de vous informer que, au vu des éléments que vous m'avez communiqués, **cette opération n'est pas soumise à autorisation préalable** au titre de la réglementation relative au contrôle des structures.

Vous pouvez donc réaliser cette opération, vous précisant toutefois que vous devez :

- s'il s'agit de l'exploitation de terres, être en possession d'un droit de jouissance (bail, titre de propriété, acte de mise à disposition, ...) ;
- s'il s'agit d'un atelier hors-sol, être en règle au regard de la législation sur les installations classées pour la protection de l'environnement.


Je vous prie d'agréer, Madame, l'expression de mes salutations distinguées.

Pour le Préfet de région Bourgogne-Franche-Comté
et par subdélégation,

Le Directeur Régional Adjoint
de l'Alimentation,
de l'Agriculture, et de la Forêt

Christophe BLANC

Madame BERTHE Caroline
9 bis rue de bresse
21170 FRANXAULT



Direction régionale de l'alimentation, de l'agriculture et de la forêt
4 bis rue Hoche – BP 87865 – 21078 Dijon Cedex
tél : 03 39 59 40 00 - mèl : foncier.draaf-bourgogne-franche-comte@agriculture.gouv.fr
Site internet : <http://draaf.bourgogne-franche-comte.agriculture.gouv.fr/>

2/2

Direction départementale des territoires du Jura

BFC-2022-08-03-00004

attestation non soumise autorisation exploiter
NASS Nathanaël



**PRÉFET
DE LA RÉGION
BOURGOGNE-
FRANCHE-COMTÉ**

*Liberté
Égalité
Fraternité*

**Direction régionale de l'alimentation,
de l'agriculture et de la forêt
Bourgogne-Franche-Comté**

Service régional de l'économie agricole

Affaire suivie par : Sandra Saint-Picq-Laval

Tél : Tél : 03 39 59 41 69

mél : foncier.draaf-bourgogne-franche-comte@agriculture.gouv.fr

Dijon, le 03/08/2022

Monsieur,

Vous avez déposé un dossier de demande d'autorisation d'exploiter relatif à une installation sur les communes de Mouchard (39330), Aiglepierre (39110), Les Arsures (39600), Villers-Farlay (39600), Port-Lesnay (39600), portant sur les parcelles référencées :

-Commune de Mouchard :

- ZA 0006 pour 0 ha 22 a 13 ca
- AD 0118 pour 0 ha 35 a 46 ca
- C 0177 pour 0 ha 66 a 81 ca
- B 0047 pour 0 ha 30 a 05 ca
- B 0020 pour 0 ha 65 a 20 ca
- C 0098 pour 1 ha 09 a 20 ca
- A 0159 pour 0 ha 30 a 20 ca
- AD 0117 pour 0 ha 35 a 72 ca
- ZA 0002 pour 0 ha 34 a 74 ca
- ZA 0001 pour 0 ha 42 a 85 ca
- B 0029 pour 0 ha 37 a 83 ca
- AB 0011 pour 0 ha 53 a 52 ca
- AB 0013 pour 0 ha 21 a 27 ca
- A 0016 pour 0 ha 31 a 12 ca
- B 0010 pour 0 ha 72 a 30 ca
- C 0102 pour 0 ha 51 a 86 ca
- C 0205 pour 0 ha 66 a 99 ca
- C 0005 pour 1 ha 44 a 36 ca
- C 0099 pour 0 ha 89 a 90 ca
- A 0002 pour 0 ha 70 a 00 ca
- A 0003 pour 0 ha 70 a 50 ca
- C 0101 pour 0 ha 52 a 26 ca
- AE 0020 pour 0 ha 24 a 36 ca
- A 0018 pour 0 ha 26 a 01 ca
- C 0018 pour 0 ha 12 a 30 ca
- C 0019 pour 0 ha 08 a 70 ca
- C 0020 pour 0 ha 55 a 10 ca
- B 0083 pour 0 ha 33 a 80 ca
- B 0084 pour 0 ha 20 a 05 ca
- AB 0006 pour 0 ha 03 a 67 ca
- AB 0010 pour 0 ha 49 a 85 ca
- AB 0012 pour 0 ha 53 a 52 ca
- AC 0012 pour 0 ha 14 a 90 ca

Direction régionale de l'alimentation, de l'agriculture et de la forêt

4 bis rue Hoche – BP 87865 – 21078 Dijon Cedex

tél : 03 39 59 40 00 - mél : foncier.draaf-bourgogne-franche-comte@agriculture.gouv.fr

Site internet : <http://draaf.bourgogne-franche-comte.agriculture.gouv.fr/>

1/4

| | | |
|-----------|------|-----------------|
| - A 0222 | pour | 0 ha 07 a 75 ca |
| - A 0223 | pour | 0 ha 03 a 65 ca |
| - B 0157 | pour | 0 ha 14 a 38 ca |
| - C 0021 | pour | 0 ha 58 a 52 ca |
| - AE 0032 | pour | 0 ha 18 a 20 ca |
| - C 0256 | pour | 0 ha 74 a 07 ca |
| - ZA 0005 | pour | 0 ha 30 a 81 ca |
| - B 0082 | pour | 0 ha 18 a 82 ca |
| - C 0016 | pour | 0 ha 19 a 07 ca |
| - C 0017 | pour | 0 ha 71 a 37 ca |
| - C 0105 | pour | 0 ha 93 a 00 ca |
| - C 0261 | pour | 0 ha 10 a 66 ca |
| - C 0260 | pour | 0 ha 10 a 52 ca |
| - C 0284 | pour | 0 ha 09 a 03 ca |
| - C 0263 | pour | 0 ha 10 a 64 ca |
| - C 0262 | pour | 0 ha 10 a 66 ca |
| - AB 0419 | pour | 0 ha 00 a 53 ca |
| - AB 0497 | pour | 0 ha 93 a 91 ca |
| - B 0018 | pour | 1 ha 25 a 90 ca |
| - B 0033 | pour | 0 ha 62 a 37 ca |
| - B 0153 | pour | 0 ha 17 a 90 ca |
| - B 0158 | pour | 1 ha 46 a 72 ca |
| - C 0001 | pour | 0 ha 60 a 39 ca |
| - C 0002 | pour | 1 ha 38 a 65 ca |
| - C 0004 | pour | 1 ha 00 a 61 ca |
| - ZA 0003 | pour | 1 ha 27 a 80 ca |
| - B 0205 | pour | 1 ha 57 a 88 ca |
| - C 0006 | pour | 1 ha 03 a 65 ca |
| - C 0008 | pour | 1 ha 07 a 15 ca |
| - C 0003 | pour | 1 ha 01 a 02 ca |
| - C 0013 | pour | 0 ha 11 a 92 ca |
| - C 0014 | pour | 1 ha 24 a 35 ca |
| - C 0015 | pour | 0 ha 41 a 00 ca |
| - C 0214 | pour | 0 ha 64 a 12 ca |
| - C 0016 | pour | 1 ha 47 a 00 ca |
| - C 0017 | pour | 0 ha 35 a 00 ca |
| - B 0185 | pour | 1 ha 02 a 22 ca |
| - ZA 0008 | pour | 1 ha 60 a 63 ca |
| - AB 0401 | pour | 0 ha 12 a 41 ca |
| - AB 0403 | pour | 1 ha 20 a 61 ca |
| - AB 0405 | pour | 0 ha 03 a 90 ca |
| - B 0146 | pour | 1 ha 17 a 77 ca |
| - B 0017 | pour | 0 ha 16 a 15 ca |
| - B 0019 | pour | 0 ha 08 a 00 ca |
| - B 0021 | pour | 0 ha 81 a 55 ca |
| - B 0031 | pour | 0 ha 03 a 85 ca |
| - B 0038 | pour | 0 ha 95 a 55 ca |
| - B 0042 | pour | 0 ha 42 a 82 ca |

Direction régionale de l'alimentation, de l'agriculture et de la forêt
4 bis rue Hoche – BP 87865 – 21078 Dijon Cedex
tél : 03 39 59 40 00 - mèl : foncier.draaf-bourgogne-franche-comte@agriculture.gouv.fr
Site internet : <http://draaf.bourgogne-franche-comte.agriculture.gouv.fr/>

| | | |
|-----------|------|-----------------|
| - B 0043 | pour | 0 ha 60 a 36 ca |
| - B 0048 | pour | 1 ha 01 a 40 ca |
| - B 0049 | pour | 0 ha 21 a 95 ca |
| - B 0056 | pour | 0 ha 72 a 29 ca |
| - C 0203 | pour | 0 ha 77 a 76 ca |
| - C 0208 | pour | 1 ha 21 a 61 ca |
| - B 0012 | pour | 0 ha 03 a 65 ca |
| - B 0013 | pour | 3 ha 05 a 35 ca |
| - ZA 0004 | pour | 2 ha 33 a 19 ca |
| - A 0004 | pour | 1 ha 68 a 06 ca |
| - A 0005 | pour | 1 ha 90 a 20 ca |
| - A 0157 | pour | 0 ha 26 a 25 ca |
| - B 0015 | pour | 0 ha 47 a 78 ca |
| - B 0051 | pour | 0 ha 19 a 75 ca |
| - B 0053 | pour | 0 ha 28 a 15 ca |
| - B 0085 | pour | 0 ha 16 a 90 ca |
| - B 0193 | pour | 1 ha 07 a 93 ca |
| - AE 0034 | pour | 0 ha 44 a 20 ca |
| - A 0154 | pour | 0 ha 13 a 60 ca |
| - A 0155 | pour | 0 ha 13 a 99 ca |
| - A 0156 | pour | 0 ha 24 a 60 ca |
| - A 0160 | pour | 0 ha 01 a 37 ca |
| - A 0232 | pour | 0 ha 14 a 85 ca |
| - A 0233 | pour | 0 ha 12 a 20 ca |
| - B 0014 | pour | 0 ha 47 a 21 ca |
| - B 0016 | pour | 0 ha 70 a 60 ca |
| - B 0030 | pour | 0 ha 29 a 35 ca |
| - B 0050 | pour | 0 ha 61 a 00 ca |
| - B 0057 | pour | 1 ha 40 a 17 ca |
| - C 0007 | pour | 0 ha 71 a 28 ca |
| - C 0012 | pour | 0 ha 23 a 92 ca |
| - C 0253 | pour | 0 ha 93 a 80 ca |
| - C 0259 | pour | 0 ha 41 a 70 ca |
| - AB 0001 | pour | 0 ha 85 a 85 ca |
| - AB 0005 | pour | 0 ha 21 a 98 ca |
| - AB 0014 | pour | 0 ha 22 a 38 ca |
| - AD 0116 | pour | 0 ha 69 a 40 ca |
| - AE 0023 | pour | 1 ha 80 a 60 ca |
| - AE 0031 | pour | 1 ha 16 a 30 ca |
| - C 0100 | pour | 3 ha 89 a 40 ca |
| - C 0103 | pour | 1 ha 50 a 70 ca |
| - B 0025 | pour | 1 ha 68 a 75 ca |
| - B 0026 | pour | 0 ha 11 a 55 ca |
| - B 0178 | pour | 0 ha 30 a 75 ca |
| - C 0189 | pour | 0 ha 24 a 05 ca |
| - C 0191 | pour | 0 ha 25 a 99 ca |
| - C 0193 | pour | 0 ha 33 a 66 ca |
| - B 0023 | pour | 0 ha 54 a 40 ca |

Direction régionale de l'alimentation, de l'agriculture et de la forêt

4 bis rue Hoche – BP 87865 – 21078 Dijon Cedex

tél : 03 39 59 40 00 - mèl : foncier.draaf-bourgogne-franche-comte@agriculture.gouv.fr

Site internet : <http://draaf-bourgogne-franche-comte.agriculture.gouv.fr/>

- B 0022 pour 1 ha 23 a 22 ca

-Commune de Aiglepierre :

- A 0019 pour 0 ha 19 a 62 ca
- A 0546 pour 0 ha 10 a 05 ca
- A 0547 pour 0 ha 31 a 30 ca
- A 0544 pour 0 ha 10 a 03 ca
- A 0545 pour 0 ha 10 a 04 ca
- A 0016 pour 0 ha 08 a 28 ca
- A 0501 pour 0 ha 35 a 54 ca

-Commune de Les Arsures :

- ZB 0013 pour 2 ha 65 a 15 ca
- ZB 0010 pour 3 ha 16 a 49 ca
- ZB 0011 pour 2 ha 54 a 38 ca

Commune de Villers-Farlay :

- D 0375 pour 0 ha 90 a 24 ca
- D 0376 pour 0 ha 10 a 80 ca
- D 0568 pour 0 ha 14 a 30 ca
- D 0380 pour 0 ha 15 a 60 ca

Commune de Port-Lesney :

- AL 0016 pour 0 ha 17 a 01 ca
- ZB 0019 pour 0 ha 31 a 40 ca

Ce dossier a été accusé réception au 12 juillet 2022 par la Direction Départementale des Territoires du Jura et enregistré sous les références suivantes : 39-22-7609

J'ai l'honneur de vous informer que, au vu des éléments que vous m'avez communiqués, **cette opération n'est pas soumise à autorisation préalable** au titre de la réglementation relative au contrôle des structures.

Vous pouvez donc réaliser cette opération, vous précisant toutefois que vous devez :

- s'il s'agit de l'exploitation de terres, être en possession d'un droit de jouissance (bail, titre de propriété, acte de mise à disposition, ...) ;
- s'il s'agit d'un atelier hors-sol, être en règle au regard de la législation sur les installations classées pour la protection de l'environnement.

Je vous prie d'agréer, Monsieur, l'expression de mes salutations distinguées.

Pour le Préfet de région Bourgogne-Franche-Comté
et par subdélégation,

M. NAAS Nathanaël
EARL DOMAINE DU ROC
10 rue de Certémery
39330 MOUCHARD

Le Directeur Régional Adjoint
de l'Alimentation,
de l'Agriculture, et de la Forêt

Christophe BLANC

Direction régionale de l'alimentation, de l'agriculture et de la forêt
4 bis rue Hoche – BP 87865 – 21078 Dijon Cedex
tél : 03 39 59 40 00 - mèl : foncier.draaf-bourgogne-franche-comte@agriculture.gouv.fr
Site internet : <http://draaf.bourgogne-franche-comte.agriculture.gouv.fr/>

Direction départementale des territoires du Jura

BFC-2022-08-03-00006

attestation non soumise autorisation exploiter
ROY Romain



**PRÉFET
DE LA RÉGION
BOURGOGNE-
FRANCHE-COMTÉ**

*Liberté
Égalité
Fraternité*

**Direction régionale de l'alimentation,
de l'agriculture et de la forêt
Bourgogne-Franche-Comté**

Service régional de l'économie agricole
Affaire suivie par : Sandra Saint-Picq-Laval
Tél : 03 39 59 41 69
mél : foncier.draaf-bourgogne-franche-comte@agriculture.gouv.fr

Dijon, le 03/08/2022

Monsieur,

Vous avez déposé un dossier de demande d'autorisation d'exploiter relatif à une installation sur les communes de La Bretenière (39700), Etrepigny (39700), portant sur les parcelles référencées :

- commune La Breteniere :

- ZD 0012 pour 1 ha 36 a 35 ca
- ZD 0013 pour 2 ha 39 a 54 ca
- ZD 0014 pour 3 ha 03 a 75 ca
- ZD 0022 pour 4 ha 58 a 53 ca
- ZD 0043 pour 0 ha 17 a 53 ca
- ZD 0096 pour 4 ha 63 a 46 ca
- ZD 0097 pour 6 ha 96 a 25 ca
- ZD 0030 pour 0 ha 40 a 18 ca
- ZD 0107 pour 6 ha 05 a 21 ca
- ZD 0108 pour 0 ha 05 a 49 ca
- ZD 0018 pour 2 ha 26 a 07 ca
- ZD 0007 pour 1 ha 51 a 07 ca
- ZD 0017 pour 1 ha 12 a 16 ca
- ZD 0016 pour 1 ha 02 a 26 ca
- ZD 0023 pour 1 ha 95 a 76 ca

- commune de Etrepigny :

- ZD 0039 pour 1 ha 96 a 98 ca
- ZD 0024 pour 1 ha 65 a 16 ca
- ZD 0032 pour 0 ha 48 a 00 ca
- ZD 0041 pour 1 ha 30 a 00 ca
- ZD 0033 pour 0 ha 41 a 34 ca
- ZD 0037 pour 1 ha 87 a 73 ca
- ZD 0057 pour 0 ha 02 a 86 ca
- ZD 0058 pour 0 ha 32 a 36 ca
- ZD 0059 pour 1 ha 51 a 62 ca
- ZD 0036 pour 2 ha 10 a 00 ca

Direction régionale de l'alimentation, de l'agriculture et de la forêt
4 bis rue Hoche - BP 87865 - 21078 Dijon Cedex
tél : 03 39 59 40 00 - mél : foncier.draaf-bourgogne-franche-comte@agriculture.gouv.fr
Site internet : <http://draaf.bourgogne-franche-comte.agriculture.gouv.fr/>

1/1

Ce dossier a été accusé réception complet au 19 juillet 2022 par la Direction Départementale des Territoires du Jura et enregistré sous les références suivantes : 39-22-7600.

J'ai l'honneur de vous informer que, au vu des éléments que vous m'avez communiqués, **cette opération n'est pas soumise à autorisation préalable** au titre de la réglementation relative au contrôle des structures.

Vous pouvez donc réaliser cette opération, vous précisant toutefois que vous devez :

- s'il s'agit de l'exploitation de terres, être en possession d'un droit de jouissance (bail, titre de propriété, acte de mise à disposition, ...);
- s'il s'agit d'un atelier hors-sol, être en règle au regard de la législation sur les installations classées pour la protection de l'environnement.

Je vous prie d'agréer, Monsieur, l'expression de mes salutations distinguées.

Pour le Préfet de région Bourgogne-Franche-Comté
et par subdélégation,

Monsieur ROY Romain
15 rue de l'étang
39700 LA BRETENIERE

Le Directeur Régional Adjoint
de l'Alimentation,
de l'Agriculture, et de la Forêt

Christophe BLANC



Direction régionale de l'alimentation, de l'agriculture et de la forêt
4 bis rue Hoche – BP 87865 – 21078 Dijon Cedex
tél : 03 39 59 40 00 - mèl foncier.draaf-bourgogne-franche-comte@agriculture.gouv.fr
Site internet <http://draaf.bourgogne-franche-comte.agriculture.gouv.fr/>

2/2

Direction Interrégionale des Services
Pénitentiaires de Dijon

BFC-2022-08-09-00003

Arrête 30-2022 portant nomination aux
fonctions par intérim de CE de la MA de
Nevers_LIZE Stéphane_11 au 21 8 2022



**MINISTÈRE
DE LA JUSTICE**

*Liberté
Égalité
Fraternité*

**Direction de
l'administration pénitentiaire**

Le directeur interrégional
des services pénitentiaires de Dijon

ARRETE n° 30-2022

**portant nomination aux fonctions par intérim de chef d'établissement
de la maison d'arrêt de Nevers**

de Monsieur Stéphane LIZÉ, chef des services pénitentiaires

et subdélégation de signature

- **relative à certains actes de gestion des personnels des services déconcentrés de
l'administration pénitentiaire**
 - **en matière d'ordonnancement secondaire**

Le directeur interrégional des services pénitentiaires de Dijon,

Vu l'arrêté ministériel JUSK 0906392A en date du 12 mars 2009 modifié relatif à la déconcentration de la gestion de certains personnels relevant des services de l'administration pénitentiaire ;

Vu l'arrêté ministériel en date du 31 janvier 2017, publié le 18 mars 2017, portant nomination de Monsieur Pascal VION en qualité de directeur interrégional des services pénitentiaires de Dijon à compter du 31 janvier 2017;

Vu l'arrêté ministériel n°3172370 en date du 22/8/2018 portant mutation et affectation en qualité de chef de détention de Monsieur Stéphane LIZÉ, officier, au centre de détention de Joux-la-Ville à compter du 1^{er} mars 2018 ;

Vu l'arrêté du directeur de l'administration pénitentiaire en date du 1^{er} août 2022 portant délégation de signature (direction de l'administration pénitentiaire) ;

Vu l'arrêté préfectoral n°20-198-BAG du 24 août 2020 portant délégation de signature à Pascal VION, directeur interrégional des services pénitentiaires de Dijon,

Article 1 : Monsieur Stéphane LIZÉ, est nommé chef d'établissement par intérim de la maison d'arrêt de Nevers, du 11 août 2022 au 21 août 2022, et à ce titre, disposera de l'intégralité des pouvoirs attachés à la fonction dont il assure l'intérim.

Article 2 : Subdélégation de signature lui est donnée

A l'effet de signer pour l'ensemble des personnels de toutes catégories placés sous son autorité, titulaires, stagiaires et non titulaires, les actes de gestion requis par le fonctionnement quotidien du service dans les limites des compétences afférentes au poste occupé.

Article 3 : Subdélégation de signature lui est donnée

- Pour l'exécution des dépenses et des recettes relatives à l'établissement qu'il administre en sa qualité de chef d'établissement par intérim, imputées sur le compte de commerce 912, en dessous du seuil de 10 000€.
- Pour l'exécution des dépenses et des recettes relatives à l'établissement qu'il administre en sa qualité de chef d'établissement par intérim imputées sur le BOP régional 107. Demeurent néanmoins réservés à ma signature tous bons de commandes d'un montant supérieur à 10 000 euros.

Article 4 : Le présent arrêté sera publié au recueil des actes administratifs spécial de la région Bourgogne -Franche-Comté.

Fait à Dijon, le 9/8/2022

Pascal VION



2/2

Direction Interrégionale des Services
Pénitentiaires de Dijon

BFC-2022-08-09-00004

Arrête 31-2022 portant nomination aux fonctions
par intérim de CE de la MA Nevers_LANGLOIS
Vincent_21 au 29 8 2022



**MINISTÈRE
DE LA JUSTICE**

*Liberté
Égalité
Fraternité*

**Direction de
l'administration pénitentiaire**

Le directeur interrégional
des services pénitentiaires de Dijon

ARRETE n° 31-2022

**portant nomination aux fonctions par intérim de chef d'établissement
de la maison d'arrêt de Nevers**

de Monsieur Vincent LANGLOIS, officier

et subdélégation de signature

- **relative à certains actes de gestion des personnels des services déconcentrés de
l'administration pénitentiaire**
 - **en matière d'ordonnancement secondaire**

Le directeur interrégional des services pénitentiaires de Dijon,

Vu l'arrêté ministériel JUSK 0906392A en date du 12 mars 2009 modifié relatif à la déconcentration de la gestion de certains personnels relevant des services de l'administration pénitentiaire ;

Vu l'arrêté ministériel en date du 31 janvier 2017, publié le 18 mars 2017, portant nomination de Monsieur Pascal VION en qualité de directeur interrégional des services pénitentiaires de Dijon à compter du 31 janvier 2017;

Vu l'arrêté ministériel n°4094093 en date du 14/1/2021 portant mutation et affectation en qualité de chef de détention de Monsieur Vincent LANGLOIS, officier, à la maison d'arrêt de Dijon à compter du 1^{er} janvier 2021 ;

Vu l'arrêté du directeur de l'administration pénitentiaire en date du 1^{er} août 2022 portant délégation de signature (direction de l'administration pénitentiaire) ;

Vu l'arrêté préfectoral n°20-198-BAG du 24 août 2020 portant délégation de signature à Pascal VION, directeur interrégional des services pénitentiaires de Dijon,

Article 1 : Monsieur Vincent LANGLOIS, est nommé chef d'établissement par intérim de la maison d'arrêt de Nevers, du 21 août 2022 au 29 août 2022, et à ce titre, disposera de l'intégralité des pouvoirs attachés à la fonction dont il assure l'intérim.

Article 2 : Subdélégation de signature lui est donnée

A l'effet de signer pour l'ensemble des personnels de toutes catégories placés sous son autorité, titulaires, stagiaires et non titulaires, les actes de gestion requis par le fonctionnement quotidien du service dans les limites des compétences afférentes au poste occupé.

Article 3 : Subdélégation de signature lui est donnée

- Pour l'exécution des dépenses et des recettes relatives à l'établissement qu'il administre en sa qualité de chef d'établissement par intérim, imputées sur le compte de commerce 912, en dessous du seuil de 10 000€.
- Pour l'exécution des dépenses et des recettes relatives à l'établissement qu'il administre en sa qualité de chef d'établissement par intérim imputées sur le BOP régional 107. Demeurent néanmoins réservés à ma signature tous bons de commandes d'un montant supérieur à 10 000 euros.

Article 4 : Le présent arrêté sera publié au recueil des actes administratifs spécial de la région Bourgogne -Franche-Comté.

Fait à Dijon, le 9/8/2022

Pascal VION



2/2

DRAAF Bourgogne Franche-Comté

BFC-2022-07-19-00004

220719 89 rescrit NS - MORIANO Agathe - N°
2022/167



**PRÉFET
DE LA RÉGION
BOURGOGNE-
FRANCHE-COMTÉ**

*Liberté
Égalité
Fraternité*

**Direction régionale de l'alimentation,
de l'agriculture et de la forêt
Bourgogne-Franche-Comté**

Service régional de l'économie agricole

Affaire suivie par : Patricia COMTE

Tél : 03.86 48 41 49 du lundi au jeudi de 8h45 à 11h45

mél : ddt-sea-usee@yonne.gouv.fr

foncier.draaf-bourgogne-franche-comte@agriculture.gouv.fr

Dijon, le 19/07/2022

Madame,

Par courrier enregistré par mes services le 15/07/2022, vous m'avez fait parvenir une demande de prise de position formelle applicable à votre projet de première installation dans la SCEA DES CHAMPS CARRÉS à Vermenton, sans augmentation de surface, sur les parcelles référencées ci-dessous :

| Commune(s) | Parcelle(s) |
|---------------------------|-------------|
| ST CYR LES COLONS (89800) | YO 4 |
| ST CYR LES COLONS (89800) | YN 42 |
| IRANCY (89290) | D 165 |
| IRANCY (89290) | D 170 |
| IRANCY (89290) | D 175 |
| IRANCY (89290) | D 176 |
| IRANCY (89290) | D 246 |
| IRANCY (89290) | D 247 |
| IRANCY (89290) | D 262 |
| IRANCY (89290) | ZC 7 |
| IRANCY (89290) | ZC 8 |
| IRANCY (89290) | ZC 10 |
| IRANCY (89290) | ZC 59 |
| IRANCY (89290) | ZC 60 |

Ce dossier a été accusé réception au **15/07/2022** par la Direction Départementale des Territoires de l'Yonne et enregistré sous les références suivantes : **2022/167**.

Direction régionale de l'alimentation, de l'agriculture et de la forêt

4 bis rue Hoche – BP 87865 – 21078 Dijon Cedex

tél : 03 39 59 40 00 - mél : foncier.draaf-bourgogne-franche-comte@agriculture.gouv.fr

Site internet : <http://draaf.bourgogne-franche-comte.agriculture.gouv.fr/>

Au regard de la législation du contrôle des structures des exploitations agricoles en vigueur à ce jour et du SDREA de la région de Bourgogne-Franche-Comté en date du 12 octobre 2021, il apparaît que votre projet ne relève pas du régime de l'autorisation préalable et peut donc librement être réalisé.

La présente décision cesse de produire ses effets en cas de changement de la réglementation au vu de laquelle votre saisine a été appréciée, si votre situation ou celle de votre exploitation ne correspond plus aux informations fournies ou s'il est démontré que la position ainsi prise repose sur des informations que vous avez transmises erronées.


Elle sera publiée au recueil des actes administratifs de la préfecture de région et affichée en mairie de la ou des communes sur lesquelles sont situés les biens concernés.

Elle peut être contestée dans les 2 mois suivant sa notification devant le tribunal administratif territorialement compétent.

Je vous prie d'agréer, Madame, l'expression de ma considération distinguée.

Pour le préfet de la région Bourgogne-Franche-Comté
et par subdélégation,

la cheffe adjointe du service régional de l'économie
agricole



Fabienne CLERC-LAPREE

Mme MORIANO Agathe
Ferme de la loge
89270 VERMENTON

Direction régionale de l'alimentation, de l'agriculture et de la forêt
4 bis rue Hoche – BP 87865 – 21078 Dijon Cedex
tél : 03 39 59 40 00 - mël : foncier.draaf-bourgogne-franche-comte@agriculture.gouv.fr
Site internet : <http://draaf.bourgogne-franche-comte.agriculture.gouv.fr/>

2/2

DRAAF Bourgogne Franche-Comté

BFC-2022-07-20-00055

Attestation NON SOUMIS au contrôles des
structures - GILOPPE Clément - N° 2022/157



**PRÉFET
DE LA RÉGION
BOURGOGNE-
FRANCHE-COMTÉ**

*Liberté
Égalité
Fraternité*

**Direction régionale de l'alimentation,
de l'agriculture et de la forêt
Bourgogne-Franche-Comté**

Service régional de l'économie agricole

Affaire suivie par : Patricia COMTE

Tél : 03.86 48 41 49 du lun au jeudi de 8h45 à 11h45

mél : ddt-sea-usee@yonne.gouv.fr

foncier.draaf-bourgogne-franche-comte@agriculture.gouv.fr

Dijon, le 20/07/2022

Monsieur,

Vous avez déposé un dossier de demande d'autorisation d'exploiter relatif à votre projet d'installation sur la commune de PERCENEIGE (89260), portant sur les parcelles référencées :

| Communes | Références cadastrales | Surface non pondérée (en ha) |
|------------|------------------------|------------------------------|
| PERCENEIGE | XW 79 J et K | 13,4943 |
| PERCENEIGE | XW 81 | 1,0703 |
| PERCENEIGE | XW 6 J et K | 1,1210 |
| PERCENEIGE | XW 54 Jet K | 14,52 |

Ce dossier a été accusé réception au date réception par la Direction Départementale des Territoires de l'Yonne et enregistré sous les références suivantes : **2022/157**.

J'ai l'honneur de vous informer que, au vu des éléments que vous m'avez communiqués, **cette opération n'est pas soumise à autorisation préalable** au titre de la réglementation relative au contrôle des structures.

Vous pouvez donc réaliser cette opération, vous précisant toutefois que vous devez :

- s'il s'agit de l'exploitation de terres, être en possession d'un droit de jouissance (bail, titre de propriété, acte de mise à disposition, ...)
- s'il s'agit d'un atelier hors-sol, être en règle au regard de la législation sur les installations classées pour la protection de l'environnement.

Je vous prie d'agréer, Monsieur, l'expression de mes salutations distinguées.

Pour le préfet de la région Bourgogne-Franche-Comté
et par subdélégation,

la cheffe adjointe du service régional de l'économie
agricole

Fabienne CLERC-LAPREE

M. GILLOPE Clément
29 rue des lauriers
89260 PERCENEIGE

Direction régionale de l'alimentation, de l'agriculture et de la forêt
4 bis rue Hoche – BP 87865 – 21078 Dijon Cedex
tél : 03 39 59 40 00 - mél : foncier.draaf-bourgogne-franche-comte@agriculture.gouv.fr
Site internet : <http://draaf.bourgogne-franche-comte.agriculture.gouv.fr/>

1/1

DRAAF Bourgogne Franche-Comté

BFC-2022-07-20-00054

Attestation NON SOUMIS au contrôles des
structures - CHEUILLOT-GAUDEAU Julien - N°
2022/129



**PRÉFET
DE LA RÉGION
BOURGOGNE-
FRANCHE-COMTÉ**

*Liberté
Égalité
Fraternité*

Service régional de l'économie agricole

Affaire suivie par : Patricia COMTE

Tél : 03.86.48.41.49 du lundi au jeudi de 8h45 à 11h45

mél : ddt-sea-usee@yonne.gouv.fr

foncier.draaf-bourgogne-franche-comte@agriculture.gouv.fr

Dijon, le 20/07/2022

Monsieur,

Vous avez déposé un dossier de demande d'autorisation d'exploiter relatif à votre projet d'installation à titre individuel sur la commune de Valravillon (89113), portant sur les parcelles référencées pour une surface totale de 122,3502 ha :

| Communes | Références cadastrales | Surface non pondérée (en ha) |
|-------------------|------------------------|------------------------------|
| 89113 VALRAVILLON | 000 ZC 19 | 0.0900 |
| 89113 VALRAVILLON | 000 ZK 155 | 2.0540 |
| 89113 VALRAVILLON | 000 ZK 154 | 0.3590 |
| 89113 VALRAVILLON | 000 ZK 98 | 1.8520 |
| 89113 VALRAVILLON | 000 ZK 66 | 2.1000 |
| 89113 VALRAVILLON | 000 ZK 47 | 0.9240 |
| 89113 VALRAVILLON | 000 ZK 46 | 0.5180 |
| 89113 VALRAVILLON | 000 ZD 78 | 0.6380 |
| 89113 VALRAVILLON | 000 ZC 26 | 0.4840 |
| 89113 VALRAVILLON | 000 ZC 5 | 0.9730 |
| 89113 VALRAVILLON | 000 ZB 222 | 0.6810 |
| 89113 VALRAVILLON | 000 ZC 111 | 0.0780 |
| 89113 VALRAVILLON | 000 ZC 110 | 0.2510 |
| 89113 VALRAVILLON | 000 ZC 109 | 0.0770 |
| 89113 VALRAVILLON | 000 ZK 133 (K) | 1.1355 |
| 89113 VALRAVILLON | 000 ZK 132 (K) | 0.0450 |
| 89113 VALRAVILLON | 000 ZK 131 (K) | 0.9740 |
| 89113 VALRAVILLON | 000 ZL 40 | 0.2010 |
| 89113 VALRAVILLON | 000 ZL 39 | 2.5290 |
| 89113 VALRAVILLON | 000 ZK 133 (J) | 1.1355 |

Direction régionale de l'alimentation, de l'agriculture et de la forêt

4 bis rue Hoche – BP 87865 – 21078 Dijon Cedex

tél : 03 39 59 40 00 - mél : foncier.draaf-bourgogne-franche-comte@agriculture.gouv.fr

Site internet : <http://draaf.bourgogne-franche-comte.agriculture.gouv.fr/>

| | | |
|------------------------|----------------|--------|
| 89113 VALRAVILLON | 000 ZK 132 (J) | 0.0450 |
| 89113 VALRAVILLON | 000 ZK 131 (J) | 0.9740 |
| 89113 VALRAVILLON | 000 ZK 102 | 0.7720 |
| 89113 VALRAVILLON | 000 ZK 101 | 0.7840 |
| 89113 VALRAVILLON | 000 ZC 82 | 0.3960 |
| 89113 VALRAVILLON | 000 ZC 35 | 0.7980 |
| 89113 VALRAVILLON | 000 ZC 31 | 0.1430 |
| 89113 VALRAVILLON | 000 ZC 25 | 0.3530 |
| 89113 VALRAVILLON | 000 ZC 23 | 0.6390 |
| 89113 VALRAVILLON | 000 ZC 22 | 0.4770 |
| 89113 VALRAVILLON | 000 ZC 21 | 0.1990 |
| 89113 VALRAVILLON | 000 ZC 10 | 1.5710 |
| 89113 VALRAVILLON | 000 ZC 3 | 0.4090 |
| 89113 VALRAVILLON | 000 ZB 226 | 0.8540 |
| 89113 VALRAVILLON | 000 ZB 224 | 2.0250 |
| 89113 VALRAVILLON | 000 ZB 221 | 0.8820 |
| 89113 FLEURY-LA-VALLÉE | 000 ZR 251 | 0.0748 |
| 89113 FLEURY-LA-VALLÉE | 000 ZR 249 | 0.0832 |
| 89113 FLEURY-LA-VALLÉE | 000 ZR 245 | 0.3918 |
| 89113 FLEURY-LA-VALLÉE | 000 ZR 218 | 0.2245 |
| 89113 FLEURY-LA-VALLÉE | 000 ZR 23 | 0.1670 |
| 89113 FLEURY-LA-VALLÉE | 000 ZR 19 | 0.5130 |
| 89113 FLEURY-LA-VALLÉE | 000 ZE 598 | 0.3845 |
| 89113 VALRAVILLON | 000 ZB 16 | 3.2550 |
| 89113 VALRAVILLON | 000 ZB 1 | 1.4750 |
| 89113 VALRAVILLON | 000 OX 236 | 1.0550 |
| 89113 VALRAVILLON | 000 OT 78 | 0.1650 |
| 89113 VALRAVILLON | 000 C 1067 | 0.1065 |
| 89113 VALRAVILLON | 000 B 2197 | 0.5642 |
| 89113 VALRAVILLON | 000 B 2057 (K) | 0.0835 |
| 89710 SENAN | 000 XB 85 | 0.2830 |
| 89113 VALRAVILLON | 000 ZL 52 | 0.1808 |
| 89113 VALRAVILLON | 000 ZL 51 | 0.1002 |
| 89113 VALRAVILLON | 000 ZL 42 | 0.6490 |

Direction régionale de l'alimentation, de l'agriculture et de la forêt

4 bis rue Hoche – BP 87865 – 21078 Dijon Cedex

tél : 03 39 59 40 00 - mèl : foncier.draaf-bourgogne-franche-comte@agriculture.gouv.fr

| | | |
|-------------------|------------|--------|
| 89113 VALRAVILLON | 000 ZL 41 | 0.8740 |
| 89113 VALRAVILLON | 000 ZK 103 | 1.7370 |
| 89113 VALRAVILLON | 000 ZK 99 | 0.2570 |
| 89113 VALRAVILLON | 000 ZK 68 | 1.2210 |
| 89113 VALRAVILLON | 000 ZK 67 | 0.0700 |
| 89113 VALRAVILLON | 000 ZK 45 | 0.1850 |
| 89113 VALRAVILLON | 000 ZK 30 | 0.7960 |
| 89113 VALRAVILLON | 000 ZI 23 | 0.3740 |
| 89113 VALRAVILLON | 000 ZI 18 | 1.4070 |
| 89113 VALRAVILLON | 000 ZI 16 | 0.2150 |
| 89113 VALRAVILLON | 000 ZH 86 | 0.1820 |
| 89113 VALRAVILLON | 000 ZH 75 | 2.2730 |
| 89113 VALRAVILLON | 000 ZH 60 | 0.7240 |
| 89113 VALRAVILLON | 000 ZH 59 | 0.7130 |
| 89113 VALRAVILLON | 000 ZH 58 | 1.0440 |
| 89113 VALRAVILLON | 000 ZH 57 | 0.8470 |
| 89113 VALRAVILLON | 000 ZH 44 | 1.1130 |
| 89113 VALRAVILLON | 000 ZH 43 | 0.4530 |
| 89113 VALRAVILLON | 000 ZH 42 | 1.0710 |
| 89113 VALRAVILLON | 000 ZH 41 | 0.7560 |
| 89113 VALRAVILLON | 000 ZH 40 | 1.9040 |
| 89113 VALRAVILLON | 000 ZH 33 | 1.3140 |
| 89113 VALRAVILLON | 000 ZH 31 | 2.1820 |
| 89113 VALRAVILLON | 000 ZH 22 | 1.2490 |
| 89113 VALRAVILLON | 000 ZH 21 | 0.5830 |
| 89113 VALRAVILLON | 000 ZH 10 | 0.3710 |
| 89113 VALRAVILLON | 000 ZE 63 | 0.3630 |
| 89113 VALRAVILLON | 000 ZE 62 | 0.7715 |
| 89113 VALRAVILLON | 000 ZE 56 | 0.5785 |
| 89113 VALRAVILLON | 000 ZE 54 | 0.3475 |
| 89113 VALRAVILLON | 000 ZE 53 | 0.2210 |
| 89113 VALRAVILLON | 000 ZE 50 | 0.3925 |
| 89113 VALRAVILLON | 000 ZE 47 | 0.7375 |
| 89113 VALRAVILLON | 000 ZE 39 | 0.5140 |

Direction régionale de l'alimentation, de l'agriculture et de la forêt

4 bis rue Hoche – BP 87865 – 21078 Dijon Cedex

tél : 03 39 59 40 00 - mèl : foncier.draaf-bourgogne-franche-comte@agriculture.gouv.fr

Site internet : <http://draaf.bourgogne-franche-comte.agriculture.gouv.fr/>

| | | |
|-------------------|------------|--------|
| 89113 VALRAVILLON | 000 ZE 37 | 0.1660 |
| 89113 VALRAVILLON | 000 ZE 32 | 0.3060 |
| 89113 VALRAVILLON | 000 ZE 30 | 0.6220 |
| 89113 VALRAVILLON | 000 ZE 29 | 0.0830 |
| 89113 VALRAVILLON | 000 ZE 24 | 0.2590 |
| 89113 VALRAVILLON | 000 ZE 2 | 0.2375 |
| 89113 VALRAVILLON | 000 ZD 149 | 1.3227 |
| 89113 VALRAVILLON | 000 ZD 147 | 1.0550 |
| 89113 VALRAVILLON | 000 ZD 121 | 0.5045 |
| 89113 VALRAVILLON | 000 ZD 97 | 1.7320 |
| 89113 VALRAVILLON | 000 ZD 93 | 1.7510 |
| 89113 VALRAVILLON | 000 ZD 92 | 0.3100 |
| 89113 VALRAVILLON | 000 ZD 79 | 0.5690 |
| 89113 VALRAVILLON | 000 ZD 70 | 0.4340 |
| 89113 VALRAVILLON | 000 ZD 69 | 0.4630 |
| 89113 VALRAVILLON | 000 ZD 51 | 1.1790 |
| 89113 VALRAVILLON | 000 ZD 33 | 1.1140 |
| 89113 VALRAVILLON | 000 ZD 23 | 0.5080 |
| 89113 VALRAVILLON | 000 ZD 1 | 0.9450 |
| 89113 VALRAVILLON | 000 ZC 160 | 0.4590 |
| 89113 VALRAVILLON | 000 ZC 159 | 0.2810 |
| 89113 VALRAVILLON | 000 ZC 140 | 0.1020 |
| 89113 VALRAVILLON | 000 ZC 139 | 0.0950 |
| 89113 VALRAVILLON | 000 ZC 34 | 0.1580 |
| 89113 VALRAVILLON | 000 ZC 4 | 0.3510 |
| 89113 VALRAVILLON | 000 ZB 223 | 0.4790 |
| 89113 VALRAVILLON | 000 ZB 204 | 1.3970 |
| 89113 VALRAVILLON | 000 ZB 200 | 0.0500 |
| 89113 VALRAVILLON | 000 ZB 8 | 2.2770 |
| 89113 VALRAVILLON | 000 OY 92 | 0.1920 |
| 89113 VALRAVILLON | 000 OX 295 | 0.7000 |
| 89113 VALRAVILLON | 000 OX 285 | 1.0700 |
| 89113 VALRAVILLON | 000 OX 223 | 0.8880 |
| 89113 VALRAVILLON | 000 OX 181 | 1.3820 |

Direction régionale de l'alimentation, de l'agriculture et de la forêt

4 bis rue Hoche – BP 87865 – 21078 Dijon Cedex

tél : 03 39 59 40 00 - mèl : foncier.draaf-bourgogne-franche-comte@agriculture.gouv.fr

| | | |
|-------------------|----------------|--------|
| 89113 VALRAVILLON | 000 0X 180 | 0.0960 |
| 89113 VALRAVILLON | 000 0X 173 | 0.3140 |
| 89113 VALRAVILLON | 000 0X 102 | 1.1960 |
| 89113 VALRAVILLON | 000 0X 96 | 0.6280 |
| 89113 VALRAVILLON | 000 0X 62 | 0.7330 |
| 89113 VALRAVILLON | 000 0X 61 | 0.9720 |
| 89113 VALRAVILLON | 000 0X 60 | 2.7500 |
| 89113 VALRAVILLON | 000 0X 38 | 1.1420 |
| 89113 VALRAVILLON | 000 0X 18 | 0.2300 |
| 89113 VALRAVILLON | 000 0X 11 | 0.2730 |
| 89113 VALRAVILLON | 000 0W 40 | 0.1440 |
| 89113 VALRAVILLON | 000 0T 77 | 0.2910 |
| 89113 VALRAVILLON | 000 0T 55 | 1.8700 |
| 89113 VALRAVILLON | 000 B 2057 (J) | 0.1215 |
| 89113 VALRAVILLON | 000 B 2047 | 1.1040 |
| 89113 VALRAVILLON | 000 B 2046 | 0.1013 |
| 89113 VALRAVILLON | 000 B 2045 | 0.1012 |
| 89113 VALRAVILLON | 000 B 2005 | 0.0631 |
| 89113 VALRAVILLON | 000 B 1925 | 0.1833 |
| 89113 VALRAVILLON | 000 B 1889 | 0.0598 |
| 89113 VALRAVILLON | 000 B 1833 | 0.0415 |
| 89113 VALRAVILLON | 000 B 1783 | 0.0681 |
| 89113 VALRAVILLON | 000 B 1782 | 0.0700 |
| 89113 VALRAVILLON | 000 B 1781 | 0.2369 |
| 89113 VALRAVILLON | 000 B 1466 | 0.0635 |
| 89113 VALRAVILLON | 000 B 1465 | 0.2010 |
| 89113 VALRAVILLON | 000 B 1203 | 0.1200 |
| 89113 VALRAVILLON | 000 B 1202 | 0.1832 |
| 89113 VALRAVILLON | 000 B 1194 | 0.0915 |
| 89113 VALRAVILLON | 000 B 1192 (K) | 0.0345 |
| 89113 VALRAVILLON | 000 B 1192 (J) | 0.1085 |
| 89113 VALRAVILLON | 000 B 1191 | 0.0727 |
| 89113 VALRAVILLON | 000 B 1190 (K) | 0.1345 |
| 89113 VALRAVILLON | 000 B 1190 (J) | 0.0700 |

Direction régionale de l'alimentation, de l'agriculture et de la forêt

4 bis rue Hoche – BP 87865 – 21078 Dijon Cedex

tél : 03 39 59 40 00 - mël : foncier.draaf-bourgogne-franche-comte@agriculture.gouv.fr

Site internet : <http://draaf.bourgogne-franche-comte.agriculture.gouv.fr/>

| | | |
|-------------------------|------------|--------|
| 89113 VALRAVILLON | 000 B 1182 | 0.1465 |
| 89113 VALRAVILLON | 000 B 1181 | 0.0595 |
| 89113 VALRAVILLON | 000 B 1180 | 0.0745 |
| 89113 VALRAVILLON | 000 B 1179 | 0.1085 |
| 89113 VALRAVILLON | 000 B 1178 | 0.0305 |
| 89113 VALRAVILLON | 000 B 1159 | 0.0702 |
| 89113 VALRAVILLON | 000 AI 4 | 0.2968 |
| 89113 VALRAVILLON | 000 A 1379 | 0.2627 |
| 89113 VALRAVILLON | 000 A 1317 | 0.1125 |
| 89113 VALRAVILLON | 000 A 1315 | 0.1480 |
| 89113 VALRAVILLON | 000 A 1314 | 0.1593 |
| 89113 VALRAVILLON | 000 A 1303 | 0.1305 |
| 89113 VALRAVILLON | 000 A 1301 | 0.0935 |
| 89113 VALRAVILLON | 000 OX 318 | 0.5060 |
| 89113 VALRAVILLON | 000 OX 288 | 0.4490 |
| 89113 VALRAVILLON | 000 OX 287 | 0.8060 |
| 89113 VALRAVILLON | 000 OX 230 | 1.0970 |
| 89113 VALRAVILLON | 000 OX 68 | 1.9180 |
| 89113 VALRAVILLON | 000 OX 22 | 1.2380 |
| 89110 POILLY-SUR-THOLON | 000 ZC 22 | 0.1920 |
| 89110 POILLY-SUR-THOLON | 000 ZC 21 | 0.0960 |
| 89110 POILLY-SUR-THOLON | 000 ZC 20 | 0.4990 |
| 89110 POILLY-SUR-THOLON | 000 ZC 17 | 0.2310 |
| 89110 POILLY-SUR-THOLON | 000 ZC 7 | 0.2710 |
| 89110 POILLY-SUR-THOLON | 000 ZC 6 | 0.1230 |
| 89110 POILLY-SUR-THOLON | 000 ZC 5 | 0.2520 |
| 89110 POILLY-SUR-THOLON | 000 ZC 4 | 0.0890 |
| 89110 POILLY-SUR-THOLON | 000 ZC 3 | 0.1420 |
| 89110 POILLY-SUR-THOLON | 000 ZC 1 | 0.2900 |
| 89110 POILLY-SUR-THOLON | 000 0B 723 | 0.2630 |
| 89110 MONTHOLON | 000 ZB 71 | 0.3140 |
| 89110 MONTHOLON | 000 ZB 70 | 0.2670 |
| 89110 MONTHOLON | 000 ZB 69 | 0.1000 |
| 89110 MONTHOLON | 000 ZB 68 | 0.1640 |

Direction régionale de l'alimentation, de l'agriculture et de la forêt

4 bis rue Hoche – BP 87865 – 21078 Dijon Cedex

tél : 03 39 59 40 00 - mèl : foncier.draaf-bourgogne-franche-comte@agriculture.gouv.fr

| | | |
|-----------------|-----------|--------|
| 89110 MONTHOLON | 000 ZB 66 | 1.2410 |
| 89110 MONTHOLON | 000 W 220 | 0.5482 |
| 89110 MONTHOLON | 000 W 200 | 0.1242 |
| 89110 MONTHOLON | 000 W 199 | 0.1307 |
| 89110 MONTHOLON | 000 W 182 | 4.0160 |
| 89110 MONTHOLON | 000 W 173 | 1.9628 |

Ce dossier a été accusé réception au 18/07/2022 par la Direction Départementale des Territoires de l'Yonne et enregistré sous les références suivantes : **2022/129**.

J'ai l'honneur de vous informer que, au vu des éléments que vous m'avez communiqués, **cette opération n'est pas soumise à autorisation préalable** au titre de la réglementation relative au contrôle des structures.

Vous pouvez donc réaliser cette opération, vous précisant toutefois que vous devez :

- s'il s'agit de l'exploitation de terres, être en possession d'un droit de jouissance (bail, titre de propriété, acte de mise à disposition, ...);
- s'il s'agit d'un atelier hors-sol, être en règle au regard de la législation sur les installations classées pour la protection de l'environnement.

Je vous prie d'agréer, Monsieur, l'expression de mes salutations distinguées.

Pour le préfet de la région Bourgogne-Franche-Comté
et par subdélégation,

la cheffe adjointe du service régional de l'économie
agricole



Fabienne CLERC-LAPREE

Monsieur CHEUILLOT-GAUDEAU Julien
68 grande rue
89113 VALRAVILLON

Direction régionale de l'alimentation, de l'agriculture et de la forêt
4 bis rue Hoche – BP 87865 – 21078 Dijon Cedex
tél : 03 39 59 40 00 - mèl : foncier.draaf-bourgogne-franche-comte@agriculture.gouv.fr
Site internet : <http://draaf.bourgogne-franche-comte.agriculture.gouv.fr/>

DRAAF Bourgogne Franche-Comté

BFC-2022-07-20-00056

Attestation NS signée -
CONTASTIN-DESMARTINS Christelle - 2022/153



**PRÉFET
DE LA RÉGION
BOURGOGNE-
FRANCHE-COMTÉ**

*Liberté
Égalité
Fraternité*

Service régional de l'économie agricole

Affaire suivie par : Patricia COMTE

Tél : 03.86 48 41 49 du lun au jeudi de 8h45 à 11h45

mél : ddt-sea-usee@yonne.gouv.fr

foncier.draaf-bourgogne-franche-comte@agriculture.gouv.fr

Dijon, le 20/07/2022

Madame,

Vous m'avez fait parvenir une demande de prise de position formelle quant à votre projet d'installation sur les parcelles référencées ci-dessous, rattachées au département de l'Yonne, pour une surface totale de 72,1784 hectares :

| Communes | Références cadastrales | Surface non pondérée (en ha) |
|-----------------------------|------------------------|------------------------------|
| 89150 MONTACHER-VILLEGARDIN | 000 ZA 15 | 1.6430 |
| 89150 MONTACHER-VILLEGARDIN | 000 ZA 17 | 0.8850 |
| 89150 SAINT-VALÉRIEN | 000 0E 815 | 0.1245 |
| 89150 SAINT-VALÉRIEN | 000 0E 816 | 0.1485 |
| 89150 SAINT-VALÉRIEN | 000 ZL 13 | 1.0750 |
| 89150 SAINT-VALÉRIEN | 000 ZL 14 | 0.6210 |
| 89150 SAINT-VALÉRIEN | 000 ZM 80 | 1.2500 |
| 89150 SAINT-VALÉRIEN | 000 ZO 79 | 0.6500 |
| 89150 SAINT-VALÉRIEN | 000 ZP 56 | 0.9150 |
| 89150 SAINT-VALÉRIEN | 000 ZP 57 | 0.1800 |
| 89150 SAINT-VALÉRIEN | 000 0E 764 | 1.6900 |
| 89150 SAINT-VALÉRIEN | 000 ZM 59 | 0.1330 |
| 89150 SAINT-VALÉRIEN | 000 ZM 76 | 0.1680 |
| 89150 SAINT-VALÉRIEN | 000 0E 552 | 0.1065 |
| 89150 SAINT-VALÉRIEN | 000 0E 634 | 0.1600 |
| 89150 SAINT-VALÉRIEN | 000 0E 635 | 0.0359 |
| 89150 SAINT-VALÉRIEN | 000 ZM 23 (J) | 0.9250 |

Direction régionale de l'alimentation, de l'agriculture et de la forêt

4 bis rue Hoche – BP 87865 – 21078 Dijon Cedex

tél : 03 39 59 40 00 - mél : foncier.draaf-bourgogne-franche-comte@agriculture.gouv.fr

Site internet : <http://draaf.bourgogne-franche-comte.agriculture.gouv.fr/>

| | | |
|----------------------|----------------|--------|
| 89150 SAINT-VALÉRIEN | 000 ZM 23 (K) | 0.9250 |
| 89150 SAINT-VALÉRIEN | 000 ZN 16 (A) | 0.3100 |
| 89150 SAINT-VALÉRIEN | 000 ZN 16 (B) | 0.5410 |
| 89150 SAINT-VALÉRIEN | 000 ZO 24 | 0.8400 |
| 89150 SAINT-VALÉRIEN | 000 ZO 58 (J) | 1.3987 |
| 89150 SAINT-VALÉRIEN | 000 ZO 58 (K) | 0.4663 |
| 89150 SAINT-VALÉRIEN | 000 ZO 82 (A) | 2.0510 |
| 89150 SAINT-VALÉRIEN | 000 ZO 82 (B) | 0.1470 |
| 89150 SAINT-VALÉRIEN | 000 OF 725 | 0.2015 |
| 89150 SAINT-VALÉRIEN | 000 OF 726 | 0.2375 |
| 89150 SAINT-VALÉRIEN | 000 ZL 17 | 1.2580 |
| 89150 SAINT-VALÉRIEN | 000 ZL 18 | 0.3920 |
| 89150 SAINT-VALÉRIEN | 000 ZM 19 | 0.9060 |
| 89150 SAINT-VALÉRIEN | 000 ZM 20 | 0.1630 |
| 89150 SAINT-VALÉRIEN | 000 ZM 21 (J) | 0.9015 |
| 89150 SAINT-VALÉRIEN | 000 ZM 21 (K) | 0.9015 |
| 89150 SAINT-VALÉRIEN | 000 OE 1272 | 0.4896 |
| 89150 SAINT-VALÉRIEN | 000 OE 51 | 0.1338 |
| 89150 SAINT-VALÉRIEN | 000 ZP 54 | 0.3240 |
| 89150 SAINT-VALÉRIEN | 000 ZM 12 | 0.3770 |
| 89150 SAINT-VALÉRIEN | 000 OD 577 (J) | 0.8910 |
| 89150 SAINT-VALÉRIEN | 000 OD 577 (K) | 0.8910 |
| 89150 SAINT-VALÉRIEN | 000 OD 684 | 3.7820 |
| 89150 SAINT-VALÉRIEN | 000 OD 685 | 0.1930 |
| 89150 SAINT-VALÉRIEN | 000 OD 686 | 0.1715 |
| 89150 SAINT-VALÉRIEN | 000 OD 687 | 0.2390 |
| 89150 SAINT-VALÉRIEN | 000 OD 688 | 1.2975 |
| 89150 SAINT-VALÉRIEN | 000 OD 689 | 0.2745 |
| 89150 SAINT-VALÉRIEN | 000 OD 690 | 0.1917 |
| 89150 SAINT-VALÉRIEN | 000 OD 894 | 0.1897 |
| 89150 SAINT-VALÉRIEN | 000 OE 613 | 0.7050 |
| 89150 SAINT-VALÉRIEN | 000 OE 651 | 1.4150 |

Direction régionale de l'alimentation, de l'agriculture et de la forêt

4 bis rue Hoche – BP 87865 – 21078 Dijon Cedex

tél : 03 39 59 40 00 - mèl : foncier.draaf-bourgogne-franche-comte@agriculture.gouv.fr

Site internet : <http://draaf.bourgogne-franche-comte.agriculture.gouv.fr/>

| | | |
|-----------------------------|----------------|---------|
| 89150 SAINT-VALÉRIEN | 000 0E 652 | 0.2590 |
| 89150 SAINT-VALÉRIEN | 000 0E 654 (A) | 0.9630 |
| 89150 SAINT-VALÉRIEN | 000 0E 655 | 0.5841 |
| 89150 SAINT-VALÉRIEN | 000 0E 656 | 0.1974 |
| 89150 SAINT-VALÉRIEN | 000 0E 657 | 0.3765 |
| 89150 SAINT-VALÉRIEN | 000 0E 660 | 0.4426 |
| 89150 SAINT-VALÉRIEN | 000 0E 661 | 3.3756 |
| 89150 SAINT-VALÉRIEN | 000 0E 662 | 0.0620 |
| 89150 SAINT-VALÉRIEN | 000 0E 972 | 0.0215 |
| 89150 SAINT-VALÉRIEN | 000 0E 975 | 0.0570 |
| 89150 SAINT-VALÉRIEN | 000 0E 977 | 0.2000 |
| 89150 SAINT-VALÉRIEN | 000 0E 978 | 1.0240 |
| 89150 SAINT-VALÉRIEN | 000 0F 1480 | 0.0601 |
| 89150 SAINT-VALÉRIEN | 000 0F 1484 | 0.1889 |
| 89150 SAINT-VALÉRIEN | 000 ZL 33 | 0.3432 |
| 89150 SAINT-VALÉRIEN | 000 ZL 36 | 10.9111 |
| 89150 SAINT-VALÉRIEN | 000 ZM 10 | 3.2400 |
| 89150 SAINT-VALÉRIEN | 000 ZM 11 | 1.5410 |
| 89150 SAINT-VALÉRIEN | 000 ZM 61 | 0.4520 |
| 89150 SAINT-VALÉRIEN | 000 ZM 77 (A) | 3.7980 |
| 89150 SAINT-VALÉRIEN | 000 ZM 77 (B) | 0.5410 |
| 89150 SAINT-VALÉRIEN | 000 ZM 78 | 1.5710 |
| 89150 SAINT-VALÉRIEN | 000 ZM 79 | 0.4520 |
| 89150 SAINT-VALÉRIEN | 000 ZM 81 | 4.1280 |
| 89150 SAINT-VALÉRIEN | 000 ZP 55 | 0.2660 |
| 89150 SAINT-VALÉRIEN | 000 0E 1307 | 0.2825 |
| 89150 SAINT-VALÉRIEN | 000 0E 1309 | 0.6977 |
| 89150 VILLEBOUGIS | 000 ZL 369 | 0.8920 |
| 89150 VILLEBOUGIS | 000 ZL 370 | 0.0175 |
| 89150 MONTACHER-VILLEGARDIN | 000 ZA 42 | 1.3180 |

Direction régionale de l'alimentation, de l'agriculture et de la forêt
4 bis rue Hoche – BP 87865 – 21078 Dijon Cedex
tél : 03 39 59 40 00 - mèl : foncier.draaf-bourgogne-franche-comte@agriculture.gouv.fr
Site internet : <http://draaf.bourgogne-franche-comte.agriculture.gouv.fr/>

Cette demande de rescrit a été enregistrée au 18/07/2022 par la Direction Départementale des Territoires de l'Yonne, sous les références suivantes : **2022/153**.

Au regard de la législation du contrôle des structures des exploitations agricoles en vigueur à ce jour et du SDREA de la région de Bourgogne-Franche-Comté en date du 12 octobre 2021, fixant notamment le seuil de soumission à autorisation préalable d'exploiter à 110 ha dans la commune de Villeneuve-la-Dondagre (89150), il apparaît que votre projet ne relève pas du régime de l'autorisation préalable et peut donc librement être réalisé.

La présente prise de position cesse de produire ses effets en cas de changement de la réglementation au vu de laquelle votre saisine a été appréciée, si votre situation ou celle de votre exploitation ne correspond plus aux informations fournies ou s'il est démontré que la position ainsi prise repose sur des informations que vous avez transmises erronées.

Elle sera publiée au recueil des actes administratifs de la préfecture de région et affichée en mairie de la ou des communes sur lesquelles sont situés les biens concernés.

Elle peut être contestée dans les 2 mois suivant sa notification devant le tribunal administratif territorialement compétent.

Je vous prie d'agréer, Madame, l'expression de ma considération distinguée.

Pour le préfet de la région Bourgogne-Franche-Comté
et par subdélégation,

la cheffe adjointe du service régional de l'économie
agricole



Fabienne CLERC-LAPREE

Mme CONTASTIN-DESMARTINS Christelle
2 la roserie
89150 VILLENEUVE LA DONDAGRE

Direction régionale de l'alimentation, de l'agriculture et de la forêt
4 bis rue Hoche – BP 87865 – 21078 Dijon Cedex
tél : 03 39 59 40 00 - mèl : foncier.draaf-bourgogne-franche-comte@agriculture.gouv.fr
Site internet : <http://draaf.bourgogne-franche-comte.agriculture.gouv.fr/>

DRAAF Bourgogne Franche-Comté

BFC-2022-07-18-00003

DÉCISION contrôle des structures - EARL DES
BRULIS - N° 2022/72



**PRÉFET
DE LA RÉGION
BOURGOGNE-
FRANCHE-COMTÉ**

*Liberté
Égalité
Fraternité*

**Direction régionale de l'alimentation,
de l'agriculture et de la forêt
Bourgogne-Franche-Comté**

Service régional de l'économie agricole

Dijon, le 18/07/2022

Affaire suivie par : Patricia COMTE

Tél : 03.86.48.41.49 du lundi au jeudi de 8h45 à 11h45

mél : ddt-sea-usee@yonne.gouv.fr

foncier.draaf-bourgogne-franche-comte@agriculture.gouv.fr

Arrêté

portant refus et autorisation partielle d'exploiter au titre du contrôle des structures des exploitations agricoles à l'EARL DES BRÛLIS, exploitant à DOMATS (89150)

VU le Code rural et de la pêche maritime et notamment ses articles L.312.1, L.331.1 à L.331.10, R.312.1 à R.312.3 et R.331.1 à R.331.12 relatifs au contrôle des structures des exploitations agricoles ;

VU l'arrêté préfectoral n° DRAAF/SREA-2021-24 du 12 octobre 2021 portant schéma directeur régional des exploitations agricoles pour la région Bourgogne-Franche-Comté ;

VU l'arrêté préfectoral n°21-66 BAG du 23 mars 2021 portant délégation de signature à Mme FOTRE-MULLER pour les compétences administratives générales ;

VU la demande d'autorisation d'exploiter n° 2022/72, déposée complète le 07/04/2022 à la DDT de l'Yonne concernant :

| | | |
|-----------------------------------|---|---|
| DEMANDEUR | NOM Commune | EARL DES BRÛLIS DOMATS (89150) |
| CARACTÉRISTIQUES DE LA DEMANDE | Cédant Surface demandée Dans la commune | M. LE GAC Jacques 32,4389 ha, dont 32,0454 ha en concurrence ST SEROTIN (89140) |

CONSIDÉRANT que l'opération présentée par l'EARL DES BRÛLIS, constituant un agrandissement, est soumise à AUTORISATION PRÉALABLE D'EXPLOITER, en application de l'article L331-2 / 1° du Code rural et de la pêche maritime en raison du dépassement du seuil de 110 ha (pour la commune de Domats) fixé par le Schéma Directeur Régional des Exploitations Agricoles de la Région de Bourgogne-Franche-Comté, pour ce qui est du cumul des surfaces déjà exploitées et des surfaces que l'EARL DES BRULIS envisage de mettre en valeur ;

Direction régionale de l'alimentation, de l'agriculture et de la forêt

4 bis rue Hoche – BP 87865 – 21078 Dijon Cedex

tél : 03 39 59 40 00 - mél : foncier.draaf-bourgogne-franche-comte@agriculture.gouv.fr

CONSIDÉRANT que cette demande est concurrente à la demande n°2022/54, déposée complète le 28/03/2022 à la DDT de l'Yonne, et concernant :

| | | |
|-----------------------------------|---|---|
| DEMANDEUR | NOM/Raison sociale Commune | EARL DES HAMARDS 89140 SAINT-SÉROTIN |
| CARACTÉRISTIQUES DE LA DEMANDE | Cédant Surface demandée Dans la commune | LE GAC Jacques 104.6771 ha dont 32,0454 ha en concurrence SAINT-SÉROTIN (89140) |

CONSIDÉRANT qu'aucune autre demande concurrente n'a été déposée dans le délai de publicité qui était fixé le 30/05/2022 ;

CONSIDÉRANT :

- que l'EARL DES BRÛLIS exploite 242,3484 ha de surface pondérée avec 1 UTA (à savoir 0,2 UTA lié à l'exploitation et 0,8 UTA lié à la présence d'un associé exploitant à titre principal, âgé de moins de 62 ans), soit 242,3484 ha/UTA avant reprise ;
- qu'elle envisage d'exploiter 32,4389 ha de surface pondérée avec 1 UTA, soit un ratio après reprise de 274,7873 ha/UTA ;
- que par conséquent sa demande d'autorisation d'exploiter est vue selon les orientations du Schéma Directeur Régional des Exploitations Agricoles de Bourgogne-Franche-Comté, comme un agrandissement à plus de 10 km du siège d'exploitation relevant du rang de priorité 5 (supérieur à 220 ha/UTA) pour la totalité des surfaces demandées ;

CONSIDÉRANT :

- que l'EARL DES HAMARDS exploite 196,1756 ha de surface pondérée avec 1,8 UTA (à savoir 0,2 UTA lié à l'exploitation et 1,6 UTA liés aux 2 associés exploitants à titre principal, âgés de moins de 62 ans), soit 108,9864 ha/UTA avant reprise ;
- qu'elle envisage d'exploiter 104,6771 ha de surface pondérée avec 1,8 UTA, soit une surface pondérée après reprise de 300,8527 ha et un ratio de 167,1404 ha/UTA après reprise ;
- que par conséquent sa demande d'autorisation d'exploiter est vue selon les orientations du Schéma Directeur Régional des Exploitations Agricoles de Bourgogne-Franche-Comté, comme un agrandissement à moins de 10 km du siège d'exploitation relevant des rangs de priorité 1 (inférieur à 110 ha/UTA) pour 1,8244 ha, de priorité 2 (entre 110 et 165 ha/UTA) pour 99 ha et de priorité 3 (entre 165 et 220 ha/UTA) pour 3,8527 ha ;

CONSIDÉRANT que les surfaces classées en priorité 5, dans la demande de l'EARL DES BRÛLIS, répondent à un rang de priorité inférieur à celles de l'EARL DES HAMARDS ;

CONSIDÉRANT les motifs de refus renseignés à l'article L331-3-1 du Code rural et de la pêche maritime et le 1^{er} alinéa de cet article, qui précise qu'une autorisation peut être refusée lorsqu'il existe un candidat à la reprise ou un preneur en place répondant à un rang de priorité supérieur au regard du schéma directeur régional des structures agricoles mentionné à l'article L.312-1 ;

Sur proposition de la Directrice régionale de l'alimentation, de l'agriculture et de la forêt de la région Bourgogne-Franche-Comté,

Direction régionale de l'alimentation, de l'agriculture et de la forêt
4 bis rue Hoche – BP 87865 – 21078 Dijon Cedex
tél : 03 39 59 40 00 - mèl : foncier.draaf-bourgogne-franche-comte@agriculture.gouv.fr

ARRÊTE

Article 1er : refus d'exploiter

L'EARL DES BRÛLIS n' est pas autorisée à exploiter les parcelles suivantes rattachées au département de l'Yonne :

| Communes | Références cadastrales | Surface non pondérée (en ha) |
|---------------|------------------------|------------------------------|
| SAINT-SÉROTIN | N 694 | 8,9794 |
| SAINT-SÉROTIN | N 1040 | 2,3050 |
| SAINT-SÉROTIN | N 1041 | 0,6870 |
| SAINT-SÉROTIN | N 1046 | 3,6760 |
| SAINT-SÉROTIN | N 1369 J | 1,4480 |
| SAINT-SÉROTIN | N 1369 K | 1,4480 |
| SAINT-SÉROTIN | YA 2 A | 2,3850 |
| SAINT-SÉROTIN | YA 57 AJ | 3,4640 |
| SAINT-SÉROTIN | YA 57 AK | 1,7320 |
| SAINT-SÉROTIN | YA 63 | 0,5800 |
| SAINT-SÉROTIN | YA 64 | 0,5330 |
| SAINT-SÉROTIN | YA 68 J | 1,6275 |
| SAINT-SÉROTIN | YA 68 K | 1,6275 |
| SAINT-SÉROTIN | YA 72 | 1,5530 |

Soit une surface totale de 32 ha 04 a 54 ca.

Article 2 : autorisation d'exploiter

L'EARL DES BRÛLIS est autorisée à exploiter les parcelles suivantes rattachées au département de l'Yonne :

| Communes | Références cadastrales | Surface non pondérée (en ha) |
|---------------|------------------------|------------------------------|
| SAINT-SÉROTIN | ON 1047 | 0,3095 |
| SAINT-SÉROTIN | YA 3 A | 0,0840 |

Soit une surface totale de 00 ha 39 a 35 ca.

Article 3 : voies et délais de recours

La présente décision peut faire l'objet d'un recours devant la juridiction administrative territorialement compétente dans un délai de 2 mois à compter de sa notification.

Article 4 : publication

La Directrice régionale de l'alimentation, de l'agriculture et de la forêt de la région Bourgogne-Franche-Comté et le Directeur départemental des territoires de l'Yonne sont chargés, chacun en ce qui les concerne, de l'exécution du présent arrêté qui sera notifié à l'EARL DES BRÛLIS et aux propriétaires, transmis pour affichage à la commune de SAINT-SEROTIN (89140) et publié au recueil des actes administratifs de la préfecture de Région.

Pour le préfet de la région Bourgogne-Franche-Comté
et par délégation,

La Directrice Régionale
de l'Alimentation,
de l'Agriculture, et de la Forêt
Marie-Jeanne FOTRÉ-MULLER

DRAAF Bourgogne Franche-Comté

BFC-2022-07-18-00002

DÉCISION contrôle des structures - EARL DES
HAMARDS - N° 2022/54



**PRÉFET
DE LA RÉGION
BOURGOGNE-
FRANCHE-COMTÉ**

*Liberté
Égalité
Fraternité*

**Direction régionale de l'alimentation,
de l'agriculture et de la forêt
Bourgogne-Franche-Comté**

Service régional de l'économie agricole

Affaire suivie par : Patricia COMTE

Tél : 03.86 48 41 49 du lundi au jeudi de 8h45 à 11h45

mél : ddt-sea-usee@yonne.gouv.fr

foncier.draaf-bourgogne-franche-comte@agriculture.gouv.fr

Dijon, le 18/07/2022

Arrêté

**portant autorisation d'exploiter au titre du contrôle des structures des exploitations agricoles
à l'EARL DES HAMARDS, exploitant à SAINT-SÉROTIN (89140)**

VU le Code rural et de la pêche maritime et notamment ses articles L.312.1, L.331.1 à L.331.10, R.312.1 à R.312.3 et R.331.1 à R.331.12 relatifs au contrôle des structures des exploitations agricoles ;

VU l'arrêté préfectoral n° DRAAF/SREA-2021-24 du 12 octobre 2021 portant schéma directeur régional des exploitations agricoles pour la région Bourgogne-Franche-Comté ;

VU l'arrêté préfectoral n°21-66 BAG du 23 mars 2021 portant délégation de signature à Mme FOTRE-MULLER pour les compétences administratives générales ;

VU la demande n°2022/54 déposée complète le 28/03/2022 à la DDT de l'Yonne et concernant :

| | | |
|-----------------------------------|---|---|
| DEMANDEUR | NOM/Raison sociale Commune | EARL DES HAMARDS 89140 SAINT-SÉROTIN |
| CARACTÉRISTIQUES DE LA DEMANDE | Cédant Surface demandée Dans la commune | LE GAC Jacques 104.6771 ha dont 32,0454 ha en concurrence SAINT-SÉROTIN (89140) |

CONSIDÉRANT que l'opération présentée par le demandeur, constituant un agrandissement, est soumise à AUTORISATION PRÉALABLE D'EXPLOITER, en application de l'article L331-2 / 1° du Code rural et de la pêche maritime en raison du dépassement du seuil de 110 hectares (commune de St Sérotin) fixé par le Schéma Directeur Régional des Exploitations Agricoles de la Région de Bourgogne-Franche-Comté, pour ce qui est du cumul des surfaces déjà exploitées et des surfaces que l'EARL DES HAMARDS envisage de mettre en valeur ;

Direction régionale de l'alimentation, de l'agriculture et de la forêt
4 bis rue Hoche – BP 87865 – 21078 Dijon Cedex
tél : 03 39 59 40 00 - mél : foncier.draaf-bourgogne-franche-comte@agriculture.gouv.fr

CONSIDÉRANT que cette demande est concurrente à la demande n°2022/72, déposée complète le 07/04/2022 avant le terme du délai de publicité qui était fixé le 30/05/2022 et concernant :

| | | |
|-----------------------------------|---|--|
| DEMANDEUR | NOM Commune | EARL DES BRULIS DOMATS (89150) |
| CARACTÉRISTIQUES DE LA DEMANDE | Cédant Surface demandée Dans la commune | LE GAC Jacques 32,4389 ha dont 32,0454 ha en concurrence SAINT-SÉROTIN (89140) |

CONSIDÉRANT :

- que l'EARL DES HAMARDS exploite 196,1756 ha de surface pondérée avec 1,8 unités de travail actif (UTA) (à savoir 0,2 UTA lié à l'exploitation et 1,6 UTA liés aux 2 associés exploitants à titre principal, âgés de moins de 62 ans), soit 108,9864 ha/UTA avant reprise ;
- qu'elle envisage d'exploiter 104,6771 ha de surface pondérée avec 1,8 UTA, soit une surface pondérée après reprise de 300,8527 ha et un ratio de 167,1404 ha/UTA après reprise ;
- que par conséquent sa demande d'autorisation d'exploiter est vue selon les orientations du Schéma Directeur Régional des Exploitations Agricoles de Bourgogne-Franche-Comté, comme un agrandissement à moins de 10 km du siège d'exploitation relevant des rangs de priorité 1 (inférieur à 110 ha/UTA) pour 1,8244 ha, de priorité 2 (entre 110 et 165 ha/UTA) pour 99 ha et de priorité 3 (entre 165 et 220 ha/UTA) pour 3,8527 ha ;

CONSIDÉRANT :

- que l'EARL DES BRULIS exploite 242,3484 ha de surface pondérée avec 1 UTA (à savoir 0,2 lié à l'exploitation et 0,8 lié à la présence d'un associé exploitant à titre principal, âgé de moins de 62 ans), soit un ratio de 242,3484 ha/UTA avant reprise ;
- qu'elle envisage d'exploiter 32,4389 ha de surface pondérée avec 1 UTA, soit un ratio après reprise de 274,7873 ha/UTA ;
- que par conséquent sa demande d'autorisation d'exploiter est vue selon les orientations du Schéma Directeur Régional des Exploitations Agricoles de Bourgogne-Franche-Comté, comme un agrandissement à plus de 10 km du siège d'exploitation relevant du rang de priorité 5 (supérieur à 220 ha/UTA) pour la totalité des surfaces demandées ;

CONSIDÉRANT que les surfaces classées en priorité 5, dans la demande de l'EARL DES BRULIS, répondent à un rang de priorité inférieur à celles de l'EARL DES HAMARDS ;

Sur proposition de la Directrice régionale de l'alimentation, de l'agriculture et de la forêt de la région Bourgogne-Franche-Comté,

Direction régionale de l'alimentation, de l'agriculture et de la forêt
4 bis rue Hoche – BP 87865 – 21078 Dijon Cedex
tél : 03 39 59 40 00 - mèl : foncier.draaf-bourgogne-franche-comte@agriculture.gouv.fr

ARRÊTE

Article 1er : autorisation d'exploiter

L'EARL DES HAMARDS est autorisée à exploiter les parcelles suivantes rattachées au département de l'Yonne :

| Référence Cadastre | Surface (en ha) | Commune |
|--------------------|-----------------|---------------------|
| 000 ON 1369 | 1.4480 | 89140 SAINT-SÉROTIN |
| 000 ON 1369 | 1.4480 | 89140 SAINT-SÉROTIN |
| 000 YA 2 | 2.3850 | 89140 SAINT-SÉROTIN |
| 000 YA 57 | 3.4640 | 89140 SAINT-SÉROTIN |
| 000 YA 57 | 1.7320 | 89140 SAINT-SÉROTIN |
| 000 YA 63 | 0.5800 | 89140 SAINT-SÉROTIN |
| 000 YA 64 | 0.5330 | 89140 SAINT-SÉROTIN |
| 000 YA 68 | 1.6275 | 89140 SAINT-SÉROTIN |
| 000 YA 68 | 1.6275 | 89140 SAINT-SÉROTIN |
| 000 YA 72 | 1.5530 | 89140 SAINT-SÉROTIN |
| 000 ZV 150 | 0.4750 | 89140 SAINT-SÉROTIN |
| 000 ZV 150 | 2.1800 | 89140 SAINT-SÉROTIN |
| 000 YA 54 | 0.0960 | 89140 SAINT-SÉROTIN |
| 000 YA 54 | 1.0070 | 89140 SAINT-SÉROTIN |
| 000 ZV 80 | 1.5680 | 89140 SAINT-SÉROTIN |
| 000 E 807 | 0.1460 | 89140 SAINT-SÉROTIN |
| 000 ZY 10 | 0.7000 | 89140 SAINT-SÉROTIN |
| 000 YA 65 | 0.2690 | 89140 SAINT-SÉROTIN |
| 000 YA 69 | 4.5080 | 89140 SAINT-SÉROTIN |
| 000 YA 71 | 3.1370 | 89140 SAINT-SÉROTIN |
| 000 ZV 53 | 1.5860 | 89140 SAINT-SÉROTIN |
| 000 ZV 58 | 0.2940 | 89140 SAINT-SÉROTIN |
| 000 ZV 60 | 0.7530 | 89140 SAINT-SÉROTIN |
| 000 ZV 68 | 0.2350 | 89140 SAINT-SÉROTIN |
| 000 ZV 72 | 0.4420 | 89140 SAINT-SÉROTIN |
| 000 ZV 73 | 3.0070 | 89140 SAINT-SÉROTIN |
| 000 ZV 79 | 0.1700 | 89140 SAINT-SÉROTIN |
| 000 ZW 21 | 2.9840 | 89140 SAINT-SÉROTIN |

Direction régionale de l'alimentation, de l'agriculture et de la forêt
4 bis rue Hoche – BP 87865 – 21078 Dijon Cedex
tél : 03 39 59 40 00 - mèl : foncier.draaf-bourgogne-franche-comte@agriculture.gouv.fr

| | | |
|-------------|--------|---------------------|
| 000 ZW 22 | 2.5040 | 89140 SAINT-SÉROTIN |
| 000 ZW 23 | 1.1290 | 89140 SAINT-SÉROTIN |
| 000 ZW 34 | 0.5210 | 89140 SAINT-SÉROTIN |
| 000 ZW 40 | 1.4710 | 89140 SAINT-SÉROTIN |
| 000 ZW 44 | 1.5390 | 89140 SAINT-SÉROTIN |
| 000 ZV 112 | 0.2200 | 89140 SAINT-SÉROTIN |
| 000 ZV 132 | 0.8551 | 89140 SAINT-SÉROTIN |
| 000 ZV 148 | 6.2448 | 89140 SAINT-SÉROTIN |
| 000 ZW 20 | 3.3080 | 89140 SAINT-SÉROTIN |
| 000 ZX 15 | 0.7000 | 89140 SAINT-SÉROTIN |
| 000 ZY 11 | 0.8740 | 89140 SAINT-SÉROTIN |
| 000 ZW 45 | 0.9480 | 89140 SAINT-SÉROTIN |
| 000 ZW 75 | 1.1661 | 89140 SAINT-SÉROTIN |
| 000 ZW 81 | 0.3166 | 89140 SAINT-SÉROTIN |
| 000 ZY 9 | 0.2710 | 89140 SAINT-SÉROTIN |
| 000 ZY 106 | 5.0540 | 89140 SAINT-SÉROTIN |
| 000 ZY 112 | 1.6190 | 89140 SAINT-SÉROTIN |
| 000 ZX 12 | 1.9670 | 89140 SAINT-SÉROTIN |
| 000 ZX 14 | 2.5550 | 89140 SAINT-SÉROTIN |
| 000 ZX 16 | 2.7550 | 89140 SAINT-SÉROTIN |
| 000 ZY 8 | 0.2060 | 89140 SAINT-SÉROTIN |
| 000 ZY 75 | 0.2340 | 89140 SAINT-SÉROTIN |
| 000 ZY 96 | 2.7870 | 89140 SAINT-SÉROTIN |
| 000 ZY 105 | 3.0000 | 89140 SAINT-SÉROTIN |
| 000 ZY 149 | 2.2285 | 89140 SAINT-SÉROTIN |
| 000 ZY 136 | 0.4050 | 89140 SAINT-SÉROTIN |
| 000 ZY 151 | 1.9489 | 89140 SAINT-SÉROTIN |
| 000 ZY 183 | 0.1578 | 89140 SAINT-SÉROTIN |
| 000 ON 694 | 8.9794 | 89140 SAINT-SÉROTIN |
| 000 ON 1040 | 2.3050 | 89140 SAINT-SÉROTIN |
| 000 ON 1041 | 0.6870 | 89140 SAINT-SÉROTIN |
| 000 ON 1046 | 3.6760 | 89140 SAINT-SÉROTIN |
| 000 ZV 150 | 2.0899 | 89140 SAINT-SÉROTIN |

Soit une surface totale de 104.6771 ha.

Direction régionale de l'alimentation, de l'agriculture et de la forêt

4 bis rue Hoche – BP 87865 – 21078 Dijon Cedex

tél : 03 39 59 40 00 - mèl : foncier.draaf-bourgogne-franche-comte@agriculture.gouv.fr

Article 2 : voies et délais de recours

La présente décision peut faire l'objet d'un recours devant la juridiction administrative territorialement compétente dans un délai de 2 mois à compter de sa notification.

Article 3 : publication

La Directrice régionale de l'alimentation, de l'agriculture et de la forêt de la région Bourgogne-Franche-Comté et le Directeur départemental des territoires de YONNE sont chargés, chacun en ce qui les concerne, de l'exécution du présent arrêté qui sera notifié à l'EARL DES HAMARDS et aux propriétaires, transmis pour affichage dans la commune de SAINT-SÉROTIN (89140) et publié au recueil des actes administratifs de la préfecture de Région.

Pour le préfet de la région Bourgogne-Franche-Comté
et par délégation,

La Directrice Régionale
de l'Alimentation,
de l'Agriculture, et de la Forêt
Marie-Jeanna FOTRÉ-MULLER

La Direction Régionale
de l'Alimentation
de l'Agriculture et de la Pêche
Monsieur Jean-Louis FORTIER

DRAAF Bourgogne Franche-Comté

BFC-2022-07-18-00004

NS rescrit signé - DOMAINE MARINI - N°
2022/106



**PRÉFET
DE LA RÉGION
BOURGOGNE-
FRANCHE-COMTÉ**

*Liberté
Égalité
Fraternité*

Service régional de l'économie agricole

Affaire suivie par : Patricia COMTE

Tél : 03.86 48 41 49 du lun au jeudi de 8h45 à 11h45

mél : ddt-sea-usee@yonne.gouv.fr

foncier.draaf-bourgogne-franche-comte@agriculture.gouv.fr

Dijon, le 18/07/2022

Madame,

Vous m'avez fait parvenir une demande de prise de position formelle quant au régime applicable à votre projet d'installation sans apport de foncier au sein du GAEC Domaine Marini, sur les parcelles référencées ci-dessous sur une surface totale de 16,4659 ha :

| Communes | Références cadastrales | Surface non pondérée (en ha) |
|-------------------------|------------------------|------------------------------|
| 89700 BÉRU | 000 0A 610 | 0.1368 |
| 89700 VIVIERS | 000 ZK 94 | 0.4440 |
| 89700 VIVIERS | 000 ZK 92 | 1.4470 |
| 89310 POILLY-SUR-SEREIN | 000 YA 15 | 0.2530 |
| 89800 CHICHÉE | 000 C 2105 | 0.0441 |
| 89800 CHICHÉE | 000 0C 1589 | 0.4817 |
| 89800 CHICHÉE | 000 0C 615 | 0.0549 |
| 89800 CHICHÉE | 000 0C 614 | 0.1566 |
| 89700 BÉRU | 000 ZA 11 | 0.6070 |
| 89700 BÉRU | 000 C 1069 | 0.0079 |
| 89700 BÉRU | 000 C 1065 | 0.0185 |
| 89700 BÉRU | 000 0C 1002 | 0.1165 |
| 89700 BÉRU | 000 0C 996 | 0.2123 |
| 89700 BÉRU | 000 0C 990 | 0.0902 |
| 89700 BÉRU | 000 0C 975 | 0.3176 |
| 89700 BÉRU | 000 0C 1010 | 0.2762 |
| 89700 BÉRU | 000 0C 351 | 0.1210 |
| 89700 BÉRU | 000 0C 323 | 0.1785 |
| 89700 BÉRU | 000 0C 322 | 0.1765 |
| 89700 BÉRU | 000 0C 276 | 0.1915 |

Direction régionale de l'alimentation, de l'agriculture et de la forêt

4 bis rue Hoche – BP 87865 – 21078 Dijon Cedex

tél : 03 39 59 40 00 - mél : foncier.draaf-bourgogne-franche-comte@agriculture.gouv.fr

Site internet : <http://draaf.bourgogne-franche-comte.agriculture.gouv.fr/>

| | | |
|---------------|-------------|--------|
| 89700 BÉRU | 000 0C 275 | 0.0612 |
| 89700 BÉRU | 000 0C 274 | 0.0645 |
| 89700 BÉRU | 000 0C 261 | 0.1150 |
| 89700 BÉRU | 000 0C 68 | 0.1600 |
| 89700 BÉRU | 000 0B 466 | 0.0840 |
| 89700 BÉRU | 000 0B 463 | 0.3605 |
| 89700 BÉRU | 000 0B 462 | 0.1780 |
| 89700 BÉRU | 000 0B 215 | 0.0700 |
| 89700 BÉRU | 000 0B 211 | 0.0350 |
| 89700 BÉRU | 000 0B 209 | 0.1740 |
| 89700 BÉRU | 000 0B 203 | 0.0795 |
| 89700 BÉRU | 000 0B 145 | 0.2035 |
| 89700 BÉRU | 000 0B 118 | 0.0195 |
| 89700 BÉRU | 000 0A 592 | 0.0480 |
| 89700 BÉRU | 000 0A 576 | 0.5090 |
| 89700 BÉRU | 000 0A 687 | 0.1385 |
| 89700 BÉRU | 000 0A 434 | 0.0060 |
| 89700 BÉRU | 000 0A 207 | 0.0390 |
| 89700 BÉRU | 000 0A 205 | 0.0640 |
| 89700 BÉRU | 000 0A 204 | 0.0720 |
| 89700 BÉRU | 000 0A 96 | 0.2790 |
| 89700 BÉRU | 000 0A 92 | 0.1210 |
| 89700 BÉRU | 000 0A 91 | 0.0250 |
| 89700 BÉRU | 000 ZA 13 | 0.2470 |
| 89800 CHICHÉE | 000 0C 2058 | 0.2249 |
| 89800 CHICHÉE | 000 0C 260 | 0.0823 |
| 89700 BÉRU | 000 C 1067 | 0.0019 |
| 89700 BÉRU | 000 0C 277 | 0.2053 |
| 89700 BÉRU | 000 0B 204 | 0.1363 |
| 89700 BÉRU | 000 0A 575 | 0.4610 |
| 89700 BÉRU | 000 0A 93 | 0.2500 |
| 89700 BÉRU | 000 0A 90 | 0.0140 |
| 89700 BÉRU | 000 0B 464 | 0.1314 |

Direction régionale de l'alimentation, de l'agriculture et de la forêt
4 bis rue Hoche – BP 87865 – 21078 Dijon Cedex
tél : 03 39 59 40 00 - mèl : foncier.draaf-bourgogne-franche-comte@agriculture.gouv.fr
Site internet : <http://draaf.bourgogne-franche-comte.agriculture.gouv.fr/>

| | | |
|------------|----------------|--------|
| 89700 BÉRU | 000 0A 435 | 0.3250 |
| 89700 BÉRU | 000 0B 207 | 0.0460 |
| 89700 BÉRU | 000 0B 141 | 0.1410 |
| 89700 BÉRU | 000 0B 139 | 0.6655 |
| 89700 BÉRU | 000 0B 119 | 0.0120 |
| 89700 BÉRU | 000 0A 543 | 0.3138 |
| 89700 BÉRU | 000 0B 912 | 0.3400 |
| 89700 BÉRU | 000 0C 966 | 0.0285 |
| 89700 BÉRU | 000 0C 320 | 0.1185 |
| 89700 BÉRU | 000 0C 319 | 0.3115 |
| 89700 BÉRU | 000 0C 279 | 0.0820 |
| 89700 BÉRU | 000 0C 52 | 0.1025 |
| 89700 BÉRU | 000 0C 51 | 0.1175 |
| 89700 BÉRU | 000 0B 212 | 0.0500 |
| 89700 BÉRU | 000 0B 208 | 0.0360 |
| 89700 BÉRU | 000 0A 229 | 0.1835 |
| 89700 BÉRU | 000 0A 213 | 0.0970 |
| 89700 BÉRU | 000 0A 206 | 0.0650 |
| 89700 BÉRU | 000 0C 1062 | 0.0186 |
| 89700 BÉRU | 000 0C 1007 | 0.0188 |
| 89700 BÉRU | 000 0C 1006 | 0.0015 |
| 89700 BÉRU | 000 0C 999 | 0.2544 |
| 89700 BÉRU | 000 0C 993 | 0.0933 |
| 89700 BÉRU | 000 0C 987 | 0.1230 |
| 89700 BÉRU | 000 0C 355 | 0.1271 |
| 89700 BÉRU | 000 0C 354 | 0.0298 |
| 89700 BÉRU | 000 0C 353 | 0.0525 |
| 89700 BÉRU | 000 0C 352 | 0.3495 |
| 89700 BÉRU | 000 0C 350 | 0.0880 |
| 89700 BÉRU | 000 0C 349 | 0.0160 |
| 89700 BÉRU | 000 0C 348 | 0.0450 |
| 89700 BÉRU | 000 0C 321 (K) | 0.1634 |
| 89700 BÉRU | 000 0B 116 | 0.0430 |

Direction régionale de l'alimentation, de l'agriculture et de la forêt
4 bis rue Hoche – BP 87865 – 21078 Dijon Cedex
tél : 03 39 59 40 00 - mèl : foncier.draaf-bourgogne-franche-comte@agriculture.gouv.fr
Site internet : <http://draaf.bourgogne-franche-comte.agriculture.gouv.fr/>

| | | |
|------------|----------------|--------|
| 89700 BÉRU | 000 0A 767 | 0.0450 |
| 89700 BÉRU | 000 0A 609 | 0.3420 |
| 89700 BÉRU | 000 0A 597 | 0.0375 |
| 89700 BÉRU | 000 0A 593 | 0.0470 |
| 89700 BÉRU | 000 0B 206 (J) | 0.1553 |
| 89700 BÉRU | 000 0B 205 | 0.4303 |
| 89700 BÉRU | 000 0A 688 | 0.1055 |
| 89700 BÉRU | 000 0A 230 | 0.1595 |
| 89700 BÉRU | 000 0A 212 | 0.1226 |
| 89700 BÉRU | 000 0A 89 | 0.0160 |
| 89700 BÉRU | 000 0A 611 | 0.0905 |
| 89700 BÉRU | 000 0A 612 | 0.1652 |
| 89700 BÉRU | 000 C 1061 | 0.1217 |
| 89700 BÉRU | 000 C 1064 | 0.1765 |

Cette demande de rescrit a été enregistrée au 12/07/2022 par la Direction Départementale des Territoires de l'Yonne, sous les références suivantes : **2022/106**.

Au regard de la législation du contrôle des structures des exploitations agricoles en vigueur à ce jour et du SDREA de la région de Bourgogne-Franche-Comté en date du 12 octobre 2021, il apparaît que votre projet ne relève pas du régime de l'autorisation préalable et peut donc librement être réalisé.

La présente décision cesse de produire ses effets en cas de changement de la réglementation au vu de laquelle votre saisine a été appréciée, si votre situation ou celle de votre exploitation ne correspond plus aux informations fournies ou s'il est démontré que la position ainsi prise repose sur des informations que vous avez transmises erronées.

Elle sera publiée au recueil des actes administratifs de la préfecture de région et affichée en mairie de la ou des communes sur lesquelles sont situés les biens concernés.

Elle peut être contestée dans les 2 mois suivant sa notification devant le tribunal administratif territorialement compétent.

Je vous prie d'agréer, Madame, l'expression de ma considération distinguée.

Pour le Préfet de région Bourgogne-Franche-Comté
et par délégation,

Mme MARINI Floriane
1 avenue Sébastien Rigout
89700 BERU

Direction régionale de l'alimentation, de l'agriculture et de la forêt
4 bis rue Hoche – BP 87865 – 21078 Dijon Cedex
tél : 03 39 59 40 00 - mèl : foncier.draaf-bourgogne-franche-comte@agriculture.gouv.fr
Site internet : <http://draaf.bourgogne-franche-comte.agriculture.gouv.fr/>

La Directrice Régionale
de l'Alimentation,
de l'Agriculture, et de la Forêt

Marie-Jeanne FOTRÉ-MULLER