



**PRÉFET DE LA
RÉGION NOUVELLE-
AQUITAINE**

*Liberté
Égalité
Fraternité*

**RECUEIL DES ACTES
ADMINISTRATIFS
N°R75-2024-235**

PUBLIÉ LE 2 DÉCEMBRE 2024

Sommaire

ARS NOUVELLE-AQUITAINE / DOSA

R75-2024-12-02-00005 - Arrêté zonage SF 2024 du 2 décembre 2024 (132 pages) Page 3

DREAL Nouvelle Aquitaine / SAHC

R75-2024-12-02-00004 - Arrêté portant agrément de l'association "Association l'Estanguet" (2 pages) Page 136

R75-2024-12-02-00003 - Arrêté portant agrément de l'association "Estivade d'Aspe Pyrénées" (2 pages) Page 139

R75-2024-12-02-00002 - Arrêté portant agrément de l'association "Poitou Habitat Jeunes" (2 pages) Page 142

R75-2024-12-02-00001 - Arrêté portant agrément en tant qu'organisme de foncier solidaire de l'association "Plus personne sans toit" (4 pages) Page 145

SGAR NOUVELLE-AQUITAINE /

R75-2024-12-02-00006 - Arrêté préfectoral portant composition et répartition des voix au sein du comité régional pour l'emploi (3 pages) Page 150

ARS NOUVELLE-AQUITAINE

R75-2024-12-02-00005

Arrêté zonage SF 2024 du 2 décembre 2024

Arrêté n° 2024-538 du 02/12/2024 relatif à la détermination des zones caractérisées par une offre de soins insuffisante ou par des difficultés dans l'accès aux soins et des zones dans lesquelles le niveau de l'offre de soins est particulièrement élevé pour la profession de sage-femme

Le Directeur général de l'Agence régionale de santé Nouvelle-Aquitaine

VU le code de la santé publique, notamment ses articles L.1434-4 et R.1434-41 ;

Vu le code de la sécurité sociale, notamment ses articles L.162-9 et L.162-14-1 ;

Vu le code général des collectivités territoriales, notamment son article L.1511-8 ;

VU la loi n° 2023-1268 du 27 décembre 2023 visant à améliorer l'accès aux soins par l'engagement territorial des professionnels ;

VU le décret n° 2016-1267 du 28 septembre 2016 portant fixation du nom et du chef-lieu de la région Nouvelle-Aquitaine ;

VU le décret n° 2017-632 du 25 avril 2017 relatif aux conditions de détermination des zones caractérisées par une offre de soins insuffisante ou par des difficultés dans l'accès aux soins ou dans lesquelles le niveau de l'offre est particulièrement élevé ;

VU le décret du 7 octobre 2020 portant nomination de M. Benoît ELLEBOODE, en qualité de Directeur général de l'Agence régionale de santé Nouvelle-Aquitaine ;

VU l'arrêté du 17 octobre 2019 relatif à la méthodologie applicable à la profession de sage-femme pour la détermination des zones prévues au 1° de l'article L. 1434-4 du code de la santé publique ;

VU l'arrêté du 23 août 2023 portant approbation de l'avenant n° 7 à la convention nationale organisant les rapports entre les sages-femmes libérales et l'assurance maladie signée le 11 octobre 2007 ;

VU l'arrêté du 26 mars 2024 modifiant l'arrêté du 17 octobre 2019 relatif à la méthodologie applicable à la profession de sage-femme pour la détermination des zones prévues au 1° de l'article L. 1434-4 du code de la santé publique ;

VU la décision du directeur général de l'Agence régionale de santé Nouvelle-Aquitaine en date du 30 octobre 2024 portant délégation permanente de signature ;

VU l'avis de l'union régionale des professionnels de santé des sages-femmes en date du 24 octobre 2024 ;

VU l'avis du conseil territorial de santé de la Charente en date du 5 septembre 2024 ;

VU l'avis du conseil territorial de santé de la Charente-Maritime en date du 26 septembre 2024 ;

VU l'avis du conseil territorial de santé de la Corrèze en date du 16 septembre 2024 ;

VU l'avis du conseil territorial de santé de la Creuse en date du 24 septembre 2024 ;

VU l'avis du conseil territorial de santé de la Dordogne en date du 17 septembre 2024 ;

VU l'avis du conseil territorial de santé de la Gironde en date du 19 septembre 2024 ;

VU l'avis du conseil territorial de santé des Landes en date du 4 octobre 2024 ;

VU l'avis du conseil territorial de santé du Lot-et-Garonne en date du 19 septembre 2024 ;

VU l'avis du conseil territorial de santé des Pyrénées-Atlantiques en date du 22 octobre 2024 ;

VU l'avis du conseil territorial de santé des Deux-Sèvres en date du 19 septembre 2024 ;

VU l'avis du conseil territorial de santé de la Vienne en date du 1^{er} octobre 2024 ;

VU l'avis du conseil territorial de santé de la Haute-Vienne en date du 24 septembre 2024 ;

VU l'avis de la commission spécialisée de l'offre de soins de la conférence régionale de la santé et de l'autonomie Nouvelle-Aquitaine en date du 8 novembre 2024 ;

VU l'avis de la commission paritaire régionale des sages-femmes en date du 12 novembre 2024 ;

CONSIDERANT les conclusions des concertations régionales et départementales avec l'union régionale des professions de santé des sages-femmes, les conseils territoriaux de santé, la commission spécialisée de l'offre de soins de la conférence régionale de santé et de l'autonomie et la commission paritaire régionale des sages-femmes ;

CONSIDERANT que les conclusions de ces concertations régionales et départementales, qui ont pris en compte au plus près les caractéristiques des territoires, justifient de retenir pour certains bassins de vie ou cantons-ville, un classement différent de celui résultant de l'indicateur d'accessibilité potentielle localisée ;

CONSIDERANT qu'il y a lieu, pour ces motifs, de faire usage de la possibilité d'adaptation régionale prévue au V de l'annexe de l'arrêté susvisé du 17 octobre 2019 modifié par l'arrêté du 26 mars 2024 ;

ARRETE

ARTICLE 1 :

Les zones caractérisées par une offre de soins insuffisante ou par des difficultés dans l'accès aux soins concernant la profession de sage-femme, prévues au 1° de l'article L.1434-4 du code de la santé publique, et pour lesquelles il est prévu des dispositifs d'aide en application du 4° du I de l'article L.162-14-1 du code de la sécurité sociale, correspondent aux zones très sous-dotées ainsi qu'aux zones sous-dotées.

Les zones dans lesquelles le niveau de l'offre est particulièrement élevé concernant la profession de sage-femme, prévues au 2° de l'article L.1434-4 du code de la santé publique, et pour lesquelles il est prévu des mesures de limitation d'accès au conventionnement, correspondent aux zones surdotées.

Le classement des communes et bassins de vie ou cantons-ville est arrêté ainsi qu'il suit en région Nouvelle-Aquitaine :

- Annexe 1 : liste des communes et des bassins de vie ou cantons-ville classés en zones très sous-dotées ;
- Annexe 2 : liste des communes et des bassins de vie ou cantons-ville classés en zones sous-dotées ;
- Annexe 3 : liste des communes et des bassins de vie ou cantons-ville classés en zones intermédiaires ;
- Annexe 4 : liste des communes et des bassins de vie ou cantons-ville classés en zones très dotées ;
- Annexe 5 : liste des communes et des bassins de vie ou cantons-ville classés en zones surdotées.

La liste des communes situées en région Nouvelle-Aquitaine et appartenant à un bassin de vie ou cantons-ville dont le classement relève d'une région limitrophe figure à l'annexe 6. Pour connaître le classement de ces communes, il convient de se reporter aux arrêtés des Directeurs généraux des Agences régionales de santé territorialement compétentes.

La liste des communes situées en région limitrophe et appartenant à un bassin de vie ou cantons-ville dont le classement relève de l'Agence régionale de santé Nouvelle-Aquitaine figure à l'annexe 7.

ARTICLE 2 :

Le zonage relatif aux zones caractérisées par une offre de soins insuffisante ou par des difficultés dans l'accès aux soins concernant la profession de sage-femme, en vigueur en région Nouvelle-Aquitaine antérieurement à la publication de cet arrêté, est abrogé.

ARTICLE 3 :

Le présent arrêté est susceptible, dans un délai de deux mois à compter de sa notification ou à l'égard des tiers de sa publication, de faire l'objet :

- d'un recours gracieux devant le Directeur général de l'agence régionale de santé Nouvelle-Aquitaine ;
- d'un recours hiérarchique devant Madame la Ministre de la Santé et de l'Accès aux soins ;
- d'un recours contentieux devant le tribunal administratif territorialement compétent (ce dernier peut être saisi par requête adressée par lettre recommandée avec accusé de réception ou de manière dématérialisée via l'application « Télérecours citoyen » accessible sur le site www.telerecours.fr).

ARTICLE 4 :

Le présent arrêté sera publié au recueil des actes administratifs de la Préfecture de la région Nouvelle-Aquitaine.

Fait à Bordeaux, le 02 DEC. 2024

Pour le Directeur général de l'ARS
par délégation,
La Directrice adjointe de l'offre de soins,

Atika RIDA-CHAFFI

ANNEXE 1

Liste des communes des territoires classés en zone très sous-dotée

Département de Charente (16)

Code et nom de la commune		Bassin de vie/Canton-ville de Nouvelle-Aquitaine
16001	Abzac	16106-Confolens
16007	Alloue	16106-Confolens
16009	Ambernac	16106-Confolens
16016	Ansac-sur-Vienne	16106-Confolens
16020	Aubeterre-sur-Dronne	16073-Chalais
16029	Bardenac	16073-Chalais
16034	Bazac	16073-Chalais
16037	Bellon	16073-Chalais
16047	Blanzaguet-Saint-Cybard	1617-Tude-et-Lavalette
16052	Bors (Canton de Tude-et-Lavalette)	16073-Chalais
16063	Brie-sous-Chalais	16073-Chalais
16065	Brillac	16106-Confolens
16066	Brossac	16073-Chalais
16070	Chabanais	16070-Chabanais
16071	Chabrac	16070-Chabanais
16072	Chadurie	1617-Tude-et-Lavalette
16073	Chalais	16073-Chalais
16082	Boisné-La Tude	1617-Tude-et-Lavalette
16084	Charras	1619-Val de Tardoire
16086	Chassenon	16070-Chabanais
16091	Châtignac	16073-Chalais
16100	Chirac	16070-Chabanais
16106	Confolens	16106-Confolens
16111	Courgeac	16073-Chalais
16112	Courlac	16073-Chalais
16117	Curac	16073-Chalais
16125	Édon	1617-Tude-et-Lavalette
16128	Épenède	16106-Confolens
16131	Esse	16106-Confolens
16132	Étagnac	16070-Chabanais
16134	Exideuil-sur-Vienne	16070-Chabanais
16143	Fouquebrune	1617-Tude-et-Lavalette
16147	Gardes-le-Pontaroux	1617-Tude-et-Lavalette
16158	Grassac	1619-Val de Tardoire
16161	Guizengeard	16073-Chalais
16162	Gurat	1617-Tude-et-Lavalette
16164	Hiesse	16106-Confolens
16170	Juignac	16073-Chalais
16180	Laprade	16073-Chalais
16181	Lessac	16106-Confolens

16182	Lesterps	16106-Confolens
16192	Terres-de-Haute-Charente	16070-Chabanais
16198	Magnac-Lavalette-Villars	1617-Tude-et-Lavalette
16205	Manot	16106-Confolens
16215	Médillac	16073-Chalais
16222	Montboyer	16073-Chalais
16230	Montmoreau	16073-Chalais
16245	Nieuil	16070-Chabanais
16246	Nonac	16073-Chalais
16249	Oradour-Fanais	16106-Confolens
16252	Orival	16073-Chalais
16256	Passirac	16073-Chalais
16260	Pillac	16073-Chalais
16270	Pressignac	16070-Chabanais
16279	Rioux-Martin	16073-Chalais
16283	Ronsenac	1617-Tude-et-Lavalette
16284	Rouffiac	16073-Chalais
16285	Rougnac	1617-Tude-et-Lavalette
16302	Saint-Avit	16073-Chalais
16315	Saint-Félix	16073-Chalais
16331	Saint-Laurent-des-Combes	16073-Chalais
16334	Saint-Martial	16073-Chalais
16337	Saint-Maurice-des-Lions	16106-Confolens
16345	Saint-Quentin-sur-Charente	16070-Chabanais
16346	Saint-Quentin-de-Chalais	16073-Chalais
16347	Saint-Romain	16073-Chalais
16354	Sainte-Souline	16073-Chalais
16357	Saint-Vallier	16073-Chalais
16365	Sauvignac	16073-Chalais
16394	Vaux-Lavalette	1617-Tude-et-Lavalette
16408	Villebois-Lavalette	1617-Tude-et-Lavalette
16424	Yviers	16073-Chalais

Département de Charente-Maritime (17)

Code commune INSEE		Bassin de vie/Canton-ville de Nouvelle-Aquitaine
17019	Ars-en-Ré	17161-La Flotte
17024	Aulnay	17024-Aulnay
17049	Blanzay-sur-Boutonne	17024-Aulnay
17051	Le Bois-Plage-en-Ré	17161-La Flotte
17101	Cherbonnières	17024-Aulnay
17114	Coivert	17024-Aulnay
17117	Contré	17024-Aulnay
17121	La Couarde-sur-Mer	17161-La Flotte
17138	Dampierre-sur-Boutonne	17024-Aulnay
17149	Les Éduts	17024-Aulnay
17161	La Flotte	17161-La Flotte
17206	Loiré-sur-Nie	17024-Aulnay
17207	Loix	17161-La Flotte
17257	Néré	17024-Aulnay
17268	Nuillé-sur-Boutonne	17024-Aulnay
17271	Paillé	17024-Aulnay
17286	Les Portes-en-Ré	17161-La Flotte
17297	Rivedoux-Plage	17161-La Flotte
17301	Romazières	17024-Aulnay
17318	Saint-Clément-des-Baleines	17161-La Flotte
17334	Saint-Georges-de-Longuepierre	17024-Aulnay
17358	Saint-Mandé-sur-Brédoire	17024-Aulnay
17360	Sainte-Marie-de-Ré	17161-La Flotte
17367	Saint-Martin-de-Juillers	17024-Aulnay
17369	Saint-Martin-de-Ré	17161-La Flotte
17401	Saint-Séverin-sur-Boutonne	17024-Aulnay
17416	Saignes	17024-Aulnay
17422	Seigné	17024-Aulnay
17471	La Villedieu	17024-Aulnay
17473	Villemorin	17024-Aulnay
17478	Vinax	17024-Aulnay

Département de Corrèze (19)

Code commune INSEE		Bassin de vie/Canton-ville de Nouvelle-Aquitaine
19001	Affieux	87064-Eymoutiers
19004	Albussac	1902-Argentat-sur-Dordogne
19007	Altiliac	46251-Saint-Céré
19010	Argentat-sur-Dordogne	19010-Argentat-sur-Dordogne
19011	Arnac-Pompadour	19121-Lubersac
19012	Astaillac	46251-Saint-Céré
19014	Auriac	15120-Mauriac
19017	Bassignac-le-Bas	46251-Saint-Céré
19018	Bassignac-le-Haut	19010-Argentat-sur-Dordogne
19019	Beaulieu-sur-Dordogne	46251-Saint-Céré
19022	Benayes	19121-Lubersac
19024	Beyssac	19121-Lubersac
19025	Beysсенac	19121-Lubersac
19026	Bilhac	46251-Saint-Céré
19027	Bonnefond	87064-Eymoutiers
19028	Bort-les-Orgues	19028-Bort-les-Orgues
19033	Bugeat	87064-Eymoutiers
19034	Camps-Saint-Mathurin-Léobazel	19010-Argentat-sur-Dordogne
19036	Chamberet	87064-Eymoutiers
19040	Champagnac-la-Prune	19010-Argentat-sur-Dordogne
19045	La Chapelle-Saint-Géraud	19010-Argentat-sur-Dordogne
19054	Chenailler-Mascheix	46251-Saint-Céré
19059	Concèze	19121-Lubersac
19067	Curemonte	46251-Saint-Céré
19069	Darazac	19010-Argentat-sur-Dordogne
19074	L'Église-aux-Bois	87064-Eymoutiers
19084	Forgès	19010-Argentat-sur-Dordogne
19086	Goullès	19010-Argentat-sur-Dordogne
19087	Gourdon-Murat	87064-Eymoutiers
19088	Grandsaigne	87064-Eymoutiers
19089	Gros-Chastang	19010-Argentat-sur-Dordogne
19091	Hautefage	19010-Argentat-sur-Dordogne
19095	Lacelle	87064-Eymoutiers
19104	Lamongerie	1918-Uzerche
19110	Latronche	15120-Mauriac
19112	Lestards	87064-Eymoutiers
19116	Liourdres	46251-Saint-Céré
19121	Lubersac	19121-Lubersac
19128	Margerides	19028-Bort-les-Orgues
19129	Masseret	1918-Uzerche
19133	Mercœur	19010-Argentat-sur-Dordogne
19140	Monceaux-sur-Dordogne	19010-Argentat-sur-Dordogne
19142	Monestier-Port-Dieu	19028-Bort-les-Orgues
19144	Montgibaud	19121-Lubersac

19149	Neuville	19010-Argentat-sur-Dordogne
19152	Nonards	46251-Saint-Céré
19160	Pérols-sur-Vézère	87064-Eymoutiers
19165	Peyrissac	87064-Eymoutiers
19168	Pradines	87064-Eymoutiers
19169	Puy-d'Arnac	46251-Saint-Céré
19170	Queyssac-les-Vignes	46251-Saint-Céré
19171	Reygade	46251-Saint-Céré
19172	Rilhac-Treignac	87064-Eymoutiers
19173	Rilhac-Xaintrie	15120-Mauriac
19174	La Roche-Canillac	19010-Argentat-sur-Dordogne
19186	Saint-Bonnet-Elvert	19010-Argentat-sur-Dordogne
19189	Saint-Bonnet-les-Tours-de-Merle	19010-Argentat-sur-Dordogne
19192	Saint-Chamant	19010-Argentat-sur-Dordogne
19193	Saint-Cirgues-la-Loutre	19010-Argentat-sur-Dordogne
19205	Saint-Geniez-ô-Merle	19010-Argentat-sur-Dordogne
19209	Saint-Hilaire-les-Courbes	87064-Eymoutiers
19212	Saint-Hilaire-Taurieux	19010-Argentat-sur-Dordogne
19214	Saint-Julien-aux-Bois	19010-Argentat-sur-Dordogne
19215	Saint-Julien-le-Pèlerin	19010-Argentat-sur-Dordogne
19216	Saint-Julien-le-Vendômois	19121-Lubersac
19221	Saint-Martial-Entraygues	19010-Argentat-sur-Dordogne
19222	Saint-Martin-la-Méanne	19010-Argentat-sur-Dordogne
19223	Saint-Martin-Sepert	19121-Lubersac
19226	Saint-Merd-les-Oussines	87064-Eymoutiers
19228	Saint-Pantaléon-de-Lapleau	15120-Mauriac
19230	Saint-Pardoux-Corbier	19121-Lubersac
19237	Saint-Privat	19010-Argentat-sur-Dordogne
19243	Saint-Sornin-Lavolps	19121-Lubersac
19245	Saint-Sylvain	19010-Argentat-sur-Dordogne
19252	Sarroux - Saint Julien	19028-Bort-les-Orgues
19254	Ségur-le-Château	19121-Lubersac
19258	Servièrès-le-Château	19010-Argentat-sur-Dordogne
19259	Sexcles	19010-Argentat-sur-Dordogne
19260	Sioniac	46251-Saint-Céré
19262	Soudaine-Lavinadière	87064-Eymoutiers
19264	Soursac	15120-Mauriac
19265	Tarnac	87064-Eymoutiers
19266	Thalamy	19028-Bort-les-Orgues
19268	Toy-Viam	87064-Eymoutiers
19269	Treignac	87064-Eymoutiers
19270	Troche	19121-Lubersac
19271	Tudeils	46251-Saint-Céré
19280	Végennes	46251-Saint-Céré
19281	Veix	87064-Eymoutiers
19284	Viam	87064-Eymoutiers

Département de Creuse (23)

Code commune INSEE		Bassin de vie/Canton-ville de Nouvelle-Aquitaine
23003	Alleyrat	23008-Aubusson
23005	Arfeuille-Châtain	23013-Auzances
23007	Ars	23008-Aubusson
23008	Aubusson	23008-Aubusson
23013	Auzances	23013-Auzances
23016	Banize	23008-Aubusson
23017	Basville	23008-Aubusson
23020	Bellegarde-en-Marche	23008-Aubusson
23022	Bétête	23031-Boussac
23024	Blessac	23008-Aubusson
23025	Bonnat	23025-Bonnat
23028	Bosroger	23008-Aubusson
23029	Le Bourg-d'Hem	23025-Bonnat
23031	Boussac	23031-Boussac
23032	Boussac-Bourg	23031-Boussac
23034	Brousse	23013-Auzances
23035	Budelière	23076-Évau-les-Bains
23037	Bussière-Nouvelle	23013-Auzances
23038	Bussière-Saint-Georges	23031-Boussac
23039	La Celle-Dunoise	23075-Dun-le-Palestel
23044	Chambon-Sainte-Croix	23075-Dun-le-Palestel
23045	Chambon-sur-Voueize	23076-Évau-les-Bains
23046	Chambonchard	23076-Évau-les-Bains
23048	Champagnat	23008-Aubusson
23049	Champsanglard	23025-Bonnat
23053	Chard	23013-Auzances
23054	Charron	23013-Auzances
23055	Châtelard	23013-Auzances
23059	La Chaussade	23008-Aubusson
23060	Chavanat	23008-Aubusson
23062	Chéniers	23025-Bonnat
23063	Clairavaux	23008-Aubusson
23065	Colondannes	23075-Dun-le-Palestel
23066	Le Compas	23013-Auzances
23069	Crocq	23008-Aubusson
23070	Crozant	23075-Dun-le-Palestel
23071	Croze	23008-Aubusson
23073	Dontreix	23013-Auzances
23075	Dun-le-Palestel	23075-Dun-le-Palestel
23076	Évau-les-Bains	23076-Évau-les-Bains
23077	Faux-la-Montagne	87064-Eymoutiers
23079	Felletin	23008-Aubusson
23081	Flayat	23008-Aubusson
23082	Fleurat	23075-Dun-le-Palestel

23083	Fontanières	23076-Évau-les-Bains
23084	La Forêt-du-Temple	36001-Aigurande
23086	Fransèches	23008-Aubusson
23087	Fresselines	23075-Dun-le-Palestel
23089	Genouillac	23025-Bonnat
23090	Gentioux-Pigerolles	87064-Eymoutiers
23091	Gioux	23008-Aubusson
23103	Lafat	23075-Dun-le-Palestel
23104	Lavaufranche	23031-Boussac
23106	Lépaud	23076-Évau-les-Bains
23108	Leyrat	23031-Boussac
23109	Linard-Malval	23025-Bonnat
23110	Lioux-les-Monges	23013-Auzances
23112	Lourdoueix-Saint-Pierre	36001-Aigurande
23113	Lupersat	23008-Aubusson
23114	Lussat	23076-Évau-les-Bains
23115	Magnat-l'Étrange	23008-Aubusson
23116	Mainsat	23008-Aubusson
23117	Maison-Feyne	23075-Dun-le-Palestel
23120	Malleret-Boussac	23031-Boussac
23123	Les Mars	23013-Auzances
23127	Mautes	23013-Auzances
23129	La Mazière-aux-Bons-Hommes	23008-Aubusson
23130	Méasnes	36001-Aigurande
23131	Mérinchal	23013-Auzances
23134	Le Monteil-au-Vicomte	23008-Aubusson
23136	Mortroux	36001-Aigurande
23140	Moutier-Rozeille	23008-Aubusson
23141	Naillat	23075-Dun-le-Palestel
23142	Néoux	23008-Aubusson
23144	La Nouaille	23008-Aubusson
23145	Nouhant	2308-Évau-les-Bains
23146	Nouzerines	23031-Boussac
23147	Nouzerolles	36001-Aigurande
23156	Pontcharraud	23008-Aubusson
23157	La Pouge	23008-Aubusson
23158	Poussanges	23008-Aubusson
23159	Puy-Malsignat	23008-Aubusson
23160	Reterre	23076-Évau-les-Bains
23164	Rougnat	23013-Auzances
23166	Sagnat	23075-Dun-le-Palestel
23167	Sannat	23076-Évau-les-Bains
23171	Sermur	23013-Auzances
23172	La Serre-Bussière-Vieille	23008-Aubusson
23174	Soumans	23031-Boussac
23178	Saint-Agnant-près-Crocq	23008-Aubusson
23179	Saint-Alpinien	23008-Aubusson

23180	Saint-Amand	23008-Aubusson
23182	Saint-Avit-de-Tardes	23008-Aubusson
23183	Saint-Avit-le-Pauvre	23008-Aubusson
23184	Saint-Bard	23008-Aubusson
23190	Saint-Domet	23008-Aubusson
23194	Sainte-Feyre-la-Montagne	23008-Aubusson
23196	Saint-Frion	23008-Aubusson
23197	Saint-Georges-la-Pouge	23008-Aubusson
23198	Saint-Georges-Nigremont	23008-Aubusson
23203	Saint-Julien-la-Genête	23076-Évau-les-Bains
23207	Saint-Léger-Bridereix	23075-Dun-le-Palestel
23210	Saint-Maixant	23008-Aubusson
23211	Saint-Marc-à-Frongier	23008-Aubusson
23212	Saint-Marc-à-Loubaud	23008-Aubusson
23213	Saint-Marien	23031-Boussac
23218	Saint-Maurice-près-Crocq	23008-Aubusson
23220	Saint-Médard-la-Rochette	23008-Aubusson
23222	Saint-Michel-de-Veisse	23008-Aubusson
23225	Saint-Oradoux-près-Crocq	23008-Aubusson
23226	Saint-Pardoux-d'Arnet	23008-Aubusson
23228	Saint-Pardoux-le-Neuf	23008-Aubusson
23233	Saint-Pierre-le-Bost	23031-Boussac
23234	Saint-Priest	23008-Aubusson
23238	Saint-Quentin-la-Chabanne	23008-Aubusson
23240	Saint-Silvain-Bas-le-Roc	23031-Boussac
23241	Saint-Silvain-Bellegarde	23008-Aubusson
23244	Saint-Sulpice-le-Dunois	23075-Dun-le-Palestel
23246	Saint-Sulpice-les-Champs	23008-Aubusson
23249	Saint-Yrieix-la-Montagne	23008-Aubusson
23251	Tardes	23076-Évau-les-Bains
23254	Touls-Sainte-Croix	23031-Boussac
23257	Vallière	23008-Aubusson
23261	Viersat	2308-Évau-les-Bains
23263	Villard	23075-Dun-le-Palestel
23264	La Villedieu	87064-Eymoutiers
23265	La Villeneuve	23008-Aubusson
23266	La Villette	23008-Aubusson

Département de Dordogne (24)

Code commune INSEE		Bassin de vie/Canton-ville de Nouvelle-Aquitaine
24004	Ajat	24291-Montignac-Lascaux
24012	Archignac	24520-Sarlat-la-Canéda
24014	Aubas	24291-Montignac-Lascaux
24018	Auriac-du-Périgord	24291-Montignac-Lascaux
24019	Azerat	24291-Montignac-Lascaux
24024	Bardou	47057-Castillonnès
24025	Bars	24291-Montignac-Lascaux
24029	Beaupouyet	24299-Mussidan
24031	Beauregard-et-Bassac	24571-Vergt
24032	Beauronne	24299-Mussidan
24039	Besse	46225-Prayssac
24040	Beynac-et-Cazenac	24520-Sarlat-la-Canéda
24045	Boisse	47057-Castillonnès
24050	Borrèze	24520-Sarlat-la-Canéda
24051	Bosset	24299-Mussidan
24059	Bourgnac	24299-Mussidan
24063	Bouzig	24520-Sarlat-la-Canéda
24066	Brouchaud	24291-Montignac-Lascaux
24074	Calviac-en-Périgord	24520-Sarlat-la-Canéda
24075	Campagnac-lès-Quercy	46127-Gourdon
24077	Campsegret	2412-Périgord Central
24081	Carlux	24520-Sarlat-la-Canéda
24082	Carsac-Aillac	24520-Sarlat-la-Canéda
24083	Carsac-de-Gurson	24294-Montpon-Ménéstérol
24086	Castelnaud-la-Chapelle	24520-Sarlat-la-Canéda
24091	Cénac-et-Saint-Julien	24520-Sarlat-la-Canéda
24094	Chalagnac	2412-Périgord Central
24106	La Chapelle-Aubareil	24291-Montignac-Lascaux
24123	Clermont-de-Beauregard	24571-Vergt
24146	Creysensac-et-Pissot	2412-Périgord Central
24150	Daglan	24520-Sarlat-la-Canéda
24152	Domme	24520-Sarlat-la-Canéda
24155	Douville	24571-Vergt
24159	Échourgnac	24294-Montpon-Ménéstérol
24160	Église-Neuve-de-Vergt	2412-Périgord Central
24161	Église-Neuve-d'Issac	24299-Mussidan
24165	Eygurande-et-Gardedeuil	24294-Montpon-Ménéstérol
24168	Plaisance	47057-Castillonnès
24174	Fanlac	24291-Montignac-Lascaux
24176	Faurilles	47057-Castillonnès
24183	Fleurac	24291-Montignac-Lascaux
24184	Florimont-Gaumier	46127-Gourdon
24188	Fossemagne	24291-Montignac-Lascaux
24190	Fouleix	24571-Vergt

24192	Gabillou	24291-Montignac-Lascaux
24207	Groléjac	24520-Sarlat-la-Canéda
24208	Grun-Bordas	24571-Vergt
24211	Issac	24299-Mussidan
24212	Issigeac	47057-Castillonnès
24215	Jayac	24520-Sarlat-la-Canéda
24220	Lacropte	2412-Périgord Central
24232	Lavaur	46225-Prayssac
24234	Les Lèches	24299-Mussidan
24241	Limeyrat	24291-Montignac-Lascaux
24242	Liorac-sur-Louyre	2408-Lalinde
24245	Loubejac	46225-Prayssac
24252	Marcillac-Saint-Quentin	24520-Sarlat-la-Canéda
24255	Marquay	24520-Sarlat-la-Canéda
24259	Eyraud-Crempse-Maurens	2412-Périgord Central
24263	Mazeyrolles	46225-Prayssac
24264	Ménesplet	24294-Montpon-Ménéstérol
24272	Minzac	24294-Montpon-Ménéstérol
24279	Monmarvès	47057-Castillonnès
24282	Monsaguel	47057-Castillonnès
24285	Montagnac-la-Crempse	2412-Périgord Central
24287	Montaut	47057-Castillonnès
24291	Montignac-Lascaux	24291-Montignac-Lascaux
24292	Montpeyroux	24294-Montpon-Ménéstérol
24294	Montpon-Ménéstérol	24294-Montpon-Ménéstérol
24297	Moulin-Neuf	24294-Montpon-Ménéstérol
24299	Mussidan	24299-Mussidan
24300	Nabirat	46127-Gourdon
24317	Paulin	24520-Sarlat-la-Canéda
24325	Pechs-de-l'Espérance	46309-Souillac
24326	Peyzac-le-Moustier	24291-Montignac-Lascaux
24329	Le Pizou	24294-Montpon-Ménéstérol
24330	Plazac	24291-Montignac-Lascaux
24336	Prats-de-Carlux	24520-Sarlat-la-Canéda
24337	Prats-du-Périgord	46225-Prayssac
24341	Proissans	24520-Sarlat-la-Canéda
24355	La Roque-Gageac	24520-Sarlat-la-Canéda
24356	Rouffignac-Saint-Cernin-de-Reilhac	24291-Montignac-Lascaux
24364	Coly-Saint-Amand	24291-Montignac-Lascaux
24365	Saint-Amand-de-Vergt	24571-Vergt
24366	Saint-André-d'Allas	24520-Sarlat-la-Canéda
24375	Saint-Aubin-de-Nabirat	46127-Gourdon
24380	Saint-Barthélemy-de-Bellegarde	24294-Montpon-Ménéstérol
24383	Saint-Capraise-d'Eymet	47057-Castillonnès
24386	Saint-Cernin-de-l'Herm	46225-Prayssac
24392	Saint-Crépin-et-Carlucet	24520-Sarlat-la-Canéda

24395	Saint-Cybranet	24520-Sarlat-la-Canéda
24397	Saint-Cyr-les-Champagnes	19121-Lubersac
24399	Saint-Étienne-de-Puycorbier	24299-Mussidan
24405	Saint-Félix-de-Villadeix	2408-Lalinde
24409	Saint-Front-de-Pradoux	24299-Mussidan
24412	Saint-Geniès	24520-Sarlat-la-Canéda
24414	Saint-Georges-de-Montclard	2412-Périgord Central
24415	Saint-Géraud-de-Corps	24294-Montpon-Ménéstérol
24420	Saint-Géry	24299-Mussidan
24424	Saint-Jean-d'Ataux	24299-Mussidan
24432	Saint-Julien-de-Lampon	46309-Souillac
24436	Saint-Laurent-des-Hommes	24294-Montpon-Ménéstérol
24438	Saint-Laurent-la-Vallée	24520-Sarlat-la-Canéda
24441	Saint-Léon-d'Issigeac	47057-Castillonnès
24443	Saint-Léon-sur-Vézère	24291-Montignac-Lascaux
24444	Saint-Louis-en-l'Isle	24299-Mussidan
24449	Saint-Martial-d'Artenset	24294-Montpon-Ménéstérol
24450	Saint-Martial-de-Nabirat	24520-Sarlat-la-Canéda
24454	Saint-Martin-de-Gurson	24294-Montpon-Ménéstérol
24456	Saint-Martin-des-Combes	24571-Vergt
24457	Saint-Martin-l'Astier	24299-Mussidan
24459	Saint-Mayme-de-Péreyrol	24571-Vergt
24462	Saint-Médard-de-Mussidan	24299-Mussidan
24465	Saint-Michel-de-Double	24299-Mussidan
24468	Saint-Michel-de-Villadeix	24571-Vergt
24470	Sainte-Mondane	46309-Souillac
24471	Sainte-Nathalène	24520-Sarlat-la-Canéda
24473	Sainte-Orse	24291-Montignac-Lascaux
24480	Saint-Paul-de-Serre	2412-Périgord Central
24488	Saint-Pompont	24520-Sarlat-la-Canéda
24492	Sainte-Radegonde	47057-Castillonnès
24494	Saint-Rémy	24294-Montpon-Ménéstérol
24500	Saint-Sauveur-Lalande	24294-Montpon-Ménéstérol
24512	Saint-Vincent-le-Paluel	24520-Sarlat-la-Canéda
24516	Salignac-Eyvignes	24520-Sarlat-la-Canéda
24518	Salon	24571-Vergt
24520	Sarlat-la-Canéda	24520-Sarlat-la-Canéda
24531	Sergeac	24291-Montignac-Lascaux
24533	Servanches	24294-Montpon-Ménéstérol
24535	Simeyrols	24520-Sarlat-la-Canéda
24543	Sourzac	24299-Mussidan
24544	Tamniès	24520-Sarlat-la-Canéda
24550	Thenon	24291-Montignac-Lascaux
24552	Thonac	24291-Montignac-Lascaux
24563	Valojoux	24291-Montignac-Lascaux
24571	Vergt	24571-Vergt
24572	Vergt-de-Biron	47175-Monflanquin

24574	Veyrignac	24520-Sarlat-la-Canéda
24575	Veyrines-de-Domme	24520-Sarlat-la-Canéda
24576	Veyrines-de-Vergt	24571-Vergt
24577	Vézac	24520-Sarlat-la-Canéda
24584	Villefranche-de-Lonchat	24294-Montpon-Ménéstérol
24585	Villefranche-du-Périgord	46225-Prayssac
24587	Vitrac	24520-Sarlat-la-Canéda

Département de Gironde (33)

Code commune INSEE		Bassin de vie/Canton-ville de Nouvelle-Aquitaine
33113	Cauvignac	47052-Casteljaloux
33137	Cours-les-Bains	47052-Casteljaloux
33173	Francs	24294-Montpon-Ménéstérol
33193	Grayan-et-l'Hôpital	33514-Soulac-sur-Mer
33195	Grignols	47052-Casteljaloux
33232	Lartigue	47052-Casteljaloux
33271	Marions	47052-Casteljaloux
33276	Masseilles	47052-Casteljaloux
33490	Saint-Vivien-de-Médoc	33514-Soulac-sur-Mer
33513	Sillas	47052-Casteljaloux
33514	Soulac-sur-Mer	33514-Soulac-sur-Mer
33521	Talais	33514-Soulac-sur-Mer
33544	Le Verdon-sur-Mer	33514-Soulac-sur-Mer

Département de Landes (40)

Code commune INSEE		Bassin de vie/Canton-ville de Nouvelle-Aquitaine
40014	Arue	40245-Roquefort
40030	Baudignan	32096-Cazaubon
40033	Bélis	4008-Haute Lande Armagnac
40039	Betbezer-d'Armagnac	32096-Cazaubon
40050	Bostens	40245-Roquefort
40053	Bourriot-Bergonce	40245-Roquefort
40056	Brocas	4008-Haute Lande Armagnac
40058	Cachen	40245-Roquefort
40064	Canenx-et-Réaut	4008-Haute Lande Armagnac
40081	Cère	4008-Haute Lande Armagnac
40087	Créon-d'Armagnac	32096-Cazaubon
40093	Escalans	32096-Cazaubon
40096	Estigarde	32096-Cazaubon
40102	Gabarret	32096-Cazaubon
40105	Garein	4008-Haute Lande Armagnac
40124	Herré	32096-Cazaubon
40131	Labastide-d'Armagnac	32096-Cazaubon
40135	Labrit	4008-Haute Lande Armagnac
40140	Lagrange	32096-Cazaubon
40149	Lencouacq	40245-Roquefort
40158	Losse	32096-Cazaubon
40161	Lubbon	32096-Cazaubon
40164	Retjons	40245-Roquefort
40170	Maillères	4008-Haute Lande Armagnac
40176	Mauvezin-d'Armagnac	32096-Cazaubon
40218	Parleboscq	32096-Cazaubon
40234	Pouydesseaux	40245-Roquefort
40242	Rimbez-et-Baudiets	32096-Cazaubon
40245	Roquefort	40245-Roquefort
40262	Saint-Gor	40245-Roquefort
40265	Saint-Julien-d'Armagnac	32096-Cazaubon
40267	Saint-Justin	40245-Roquefort
40288	Sarbazan	40245-Roquefort
40297	Le Sen	4008-Haute Lande Armagnac
40323	Vert	4008-Haute Lande Armagnac
40327	Vielle-Soubiran	40245-Roquefort

Département de Lot-et-Garonne (47)

Code commune INSEE		Bassin de vie/Canton-ville de Nouvelle-Aquitaine
47007	Allons	47052-Casteljaloux
47010	Antagnac	47052-Casteljaloux
47012	Anzex	47052-Casteljaloux
47013	Argenton	47052-Casteljaloux
47023	Beaugas	47175-Monflanquin
47026	Beauziac	47052-Casteljaloux
47033	Boudy-de-Beauregard	47175-Monflanquin
47034	Bouglon	47052-Casteljaloux
47037	Bournel	47175-Monflanquin
47044	Cahuzac	47057-Castillonnès
47048	Cancon	47175-Monflanquin
47052	Casteljaloux	47052-Casteljaloux
47057	Castillonnès	47057-Castillonnès
47063	Cavarc	47057-Castillonnès
47080	Déviillac	47175-Monflanquin
47083	Doudrac	47175-Monflanquin
47084	Douzains	47057-Castillonnès
47093	Fargues-sur-Ourbise	47052-Casteljaloux
47096	Ferrensac	47057-Castillonnès
47114	Grézet-Cavagnan	47052-Casteljaloux
47115	Guérin	47052-Casteljaloux
47119	Houeillès	47052-Casteljaloux
47121	Labastide-Castel-Amouroux	47052-Casteljaloux
47124	Lacaussade	47175-Monflanquin
47132	Lalandusse	47057-Castillonnès
47141	Laussou	47175-Monflanquin
47148	Leyritz-Moncassin	47052-Casteljaloux
47152	Lougratte	47175-Monflanquin
47164	Mazières-Naresse	47175-Monflanquin
47170	Monbahus	47175-Monflanquin
47175	Monflanquin	47175-Monflanquin
47181	Montagnac-sur-Lède	47175-Monflanquin
47183	Montauriol	47057-Castillonnès
47184	Montaut	47175-Monflanquin
47192	Monviel	47175-Monflanquin
47193	Moulinet	47175-Monflanquin
47200	Parranquet	47175-Monflanquin
47202	Paulhiac	47175-Monflanquin
47205	Pindères	47052-Casteljaloux
47208	Pompogne	47052-Casteljaloux
47212	Poussignac	47052-Casteljaloux
47219	Rayet	47175-Monflanquin
47222	La Réunion	47052-Casteljaloux
47223	Rives	47175-Monflanquin

47224	Romestaing	47052-Casteljaloux
47227	Ruffiac	47052-Casteljaloux
47240	Saint-Étienne-de-Villeréal	47175-Monflanquin
47241	Saint-Eutrope-de-Born	47175-Monflanquin
47244	Sainte-Gemme-Martailac	47052-Casteljaloux
47254	Saint-Martin-Curton	47052-Casteljaloux
47256	Saint-Martin-de-Villeréal	47175-Monflanquin
47259	Saint-Maurice-de-Lestapel	47175-Monflanquin
47266	Saint-Pé-Saint-Simon	32096-Cazaubon
47272	Saint-Quentin-du-Dropt	47057-Castillonnès
47286	Sauméjan	47052-Casteljaloux
47295	Savignac-sur-Leyze	47175-Monflanquin
47296	Ségallas	47057-Castillonnès
47299	Sérignac-Péboudou	47057-Castillonnès
47320	Villefranche-du-Queyran	47052-Casteljaloux
47324	Villeréal	47175-Monflanquin

Département de Pyrénées-Atlantiques (64)

Code commune INSEE		Bassin de vie/Canton-ville de Nouvelle-Aquitaine
64012	Ainharp	64371-Mauléon-Licharre
64015	Alçay-Alçabéhéty-Sunharette	64371-Mauléon-Licharre
64017	Alos-Sibas-Abense	64371-Mauléon-Licharre
64028	Anoye	64331-Lembeye
64050	Arrast-Larrebieu	64371-Mauléon-Licharre
64052	Arricau-Bordes	64331-Lembeye
64056	Arrosès	64331-Lembeye
64069	Aste-Béon	64320-Laruns
64079	Aurions-Idernes	64331-Lembeye
64081	Aussurucq	64371-Mauléon-Licharre
64093	Barcus	64371-Mauléon-Licharre
64098	Bassillon-Vauzé	64331-Lembeye
64110	Béost	64320-Laruns
64111	Bentayou-Sérée	64331-Lembeye
64115	Berrogain-Laruns	64371-Mauléon-Licharre
64159	Cadillon	64331-Lembeye
64162	Camou-Cihigue	64371-Mauléon-Licharre
64182	Castillon (Canton de Lembeye)	64331-Lembeye
64186	Charre	64371-Mauléon-Licharre
64187	Charritte-de-Bas	64371-Mauléon-Licharre
64188	Chéraute	64371-Mauléon-Licharre
64192	Conchez-de-Béarn	64331-Lembeye
64193	Corbère-Abères	64331-Lembeye
64196	Crouseilles	64331-Lembeye
64204	Eaux-Bonnes	64320-Laruns
64210	Escurès	64331-Lembeye
64214	Espès-Undurein	64371-Mauléon-Licharre
64222	Etchebar	64371-Mauléon-Licharre
64231	Garindein	64371-Mauléon-Licharre
64236	Gayon	64331-Lembeye
64239	Gerderest	64331-Lembeye
64240	Gère-Bélesten	64320-Laruns
64247	Gotein-Libarrenx	64371-Mauléon-Licharre
64258	Haux	64371-Mauléon-Licharre
64268	Idaux-Mendy	64371-Mauléon-Licharre
64298	Lacarry-Arhan-Charritte-de-Haut	64371-Mauléon-Licharre
64303	Laguinge-Restoue	64371-Mauléon-Licharre
64307	Lalongue	64331-Lembeye
64316	Larrau	64371-Mauléon-Licharre
64320	Laruns	64320-Laruns
64323	Lasserre	64331-Lembeye
64331	Lembeye	64331-Lembeye
64337	Lespielle	64331-Lembeye
64340	Lichans-Sunhar	64371-Mauléon-Licharre

64341	Lichos	64371-Mauléon-Licharre
64342	Licq-Athérey	64371-Mauléon-Licharre
64354	Louvie-Soubiron	64320-Laruns
64356	Luc-Armau	64331-Lembeye
64357	Lucarré	64331-Lembeye
64361	Lussagnet-Lusson	64331-Lembeye
64369	Maspie-Lalonquère-Juillacq	64331-Lembeye
64371	Mauléon-Licharre	64371-Mauléon-Licharre
64378	Menditte	64371-Mauléon-Licharre
64388	Momy	64331-Lembeye
64390	Moncaup	64331-Lembeye
64391	Moncayolle-Larrory-Mendibieu	64371-Mauléon-Licharre
64394	Monpezat	64331-Lembeye
64404	Montory	64371-Mauléon-Licharre
64411	Muscudy	64371-Mauléon-Licharre
64412	Nabas	64371-Mauléon-Licharre
64424	Ordiarp	64371-Mauléon-Licharre
64432	Ossas-Suhare	64371-Mauléon-Licharre
64441	Pagolle	64371-Mauléon-Licharre
64446	Peyrelongue-Abos	64331-Lembeye
64466	Rivehaute	64371-Mauléon-Licharre
64468	Roquiague	64371-Mauléon-Licharre
64475	Sainte-Engrâce	64371-Mauléon-Licharre
64487	Saint-Just-Ibarre	64371-Mauléon-Licharre
64503	Samsons-Lion	64331-Lembeye
64509	Sauguis-Saint-Étienne	64371-Mauléon-Licharre
64517	Séméacq-Blachon	64331-Lembeye
64524	Simacourbe	64331-Lembeye
64533	Tardets-Sorholus	64371-Mauléon-Licharre
64537	Trois-Villes	64371-Mauléon-Licharre
64552	Vialer	64331-Lembeye
64559	Viodos-Abense-de-Bas	64371-Mauléon-Licharre

Département de Deux-Sèvres (79)

Code commune INSEE		Bassin de vie/Canton-ville de Nouvelle-Aquitaine
79012	Ardin	79101-Coulonges-sur-l'Autize
79032	Béceleuf	79101-Coulonges-sur-l'Autize
79077	Beugnon-Thireuil	79101-Coulonges-sur-l'Autize
79101	Coulonges-sur-l'Autize	79101-Coulonges-sur-l'Autize
79223	Puihardy	79101-Coulonges-sur-l'Autize
79263	Saint-Laurs	79101-Coulonges-sur-l'Autize
79269	Saint-Maixent-de-Beugné	79101-Coulonges-sur-l'Autize
79290	Saint-Pompain	79101-Coulonges-sur-l'Autize
79346	Le Vert	17024-Aulnay

Département de Vienne (86)

Code commune INSEE		Bassin de vie/Canton-ville de Nouvelle-Aquitaine
86015	Availles-Limouzine	16106-Confolens
86023	Berthezon	86128-Lencloître
86047	Cernay	86128-Lencloître
86072	Chenevelles	8604-Châtelleraut-3
86086	Coussay-les-Bois	8604-Châtelleraut-3
86096	Doussay	86128-Lencloître
86125	Leigné-les-Bois	8604-Châtelleraut-3
86128	Lencloître	86128-Lencloître
86129	Lésigny	8604-Châtelleraut-3
86143	Mairé	8604-Châtelleraut-3
86182	Orches	86128-Lencloître
86184	Ouzilly	86128-Lencloître
86193	Pleumartin	8604-Châtelleraut-3
86200	Pressac	16106-Confolens
86207	La Roche-Posay	8604-Châtelleraut-3
86221	Saint-Genest-d'Ambière	86128-Lencloître
86245	Senillé-Saint-Sauveur	8604-Châtelleraut-3
86249	Saires	86128-Lencloître
86257	Savigny-sous-Faye	86128-Lencloître
86288	Vicq-sur-Gartempe	8604-Châtelleraut-3

Département de Haute-Vienne (87)

Code commune INSEE		Bassin de vie/Canton-ville de Nouvelle-Aquitaine
87004	Augne	87064-Eymoutiers
87009	Beaumont-du-Lac	87064-Eymoutiers
87022	Breuilaufa	8703-Bellac
87023	Le Buis	8703-Bellac
87033	Chamboret	8703-Bellac
87039	Château-Chervix	8707-Eymoutiers
87040	Châteauneuf-la-Forêt	87064-Eymoutiers
87047	Compreignac	8703-Bellac
87051	La Croisille-sur-Briance	87064-Eymoutiers
87058	Domps	87064-Eymoutiers
87064	Eymoutiers	87064-Eymoutiers
87072	Glanges	8707-Eymoutiers
87086	Linards	87064-Eymoutiers
87088	Magnac-Bourg	8707-Eymoutiers
87093	Masléon	87064-Eymoutiers
87095	Meuzac	8707-Eymoutiers
87103	Nantiat	8703-Bellac
87104	Nedde	87064-Eymoutiers
87105	Neuvic-Entier	87064-Eymoutiers
87120	La Porcherie	8707-Eymoutiers
87123	Rempnat	87064-Eymoutiers
87130	Roziers-Saint-Georges	87064-Eymoutiers
87132	Saint-Amand-le-Petit	87064-Eymoutiers
87134	Sainte-Anne-Saint-Priest	87064-Eymoutiers
87138	Saint-Bonnet-Briance	87064-Eymoutiers
87146	Saint-Germain-les-Belles	8707-Eymoutiers
87147	Saint-Gilles-les-Forêts	87064-Eymoutiers
87170	Saint-Méard	87064-Eymoutiers
87176	Saint-Priest-Ligoure	8707-Eymoutiers
87186	Saint-Vitte-sur-Briance	8707-Eymoutiers
87193	Surdoux	87064-Eymoutiers
87194	Sussac	87064-Eymoutiers
87197	Thouzon	8703-Bellac
87198	Vaulry	8703-Bellac
87203	Vicq-sur-Breuilh	8707-Eymoutiers

ANNEXE 2

Liste des communes des territoires classés en zone sous-dotée

Département de Charente (16)

Code et nom de la commune		Bassin de vie/Canton-ville de Nouvelle-Aquitaine
16014	Angeduc	16028-Barbezieux-Saint-Hilaire
16025	Baignes-Sainte-Radegonde	16028-Barbezieux-Saint-Hilaire
16028	Barbezieux-Saint-Hilaire	16028-Barbezieux-Saint-Hilaire
16030	Barret	16028-Barbezieux-Saint-Hilaire
16040	Berneuil	16028-Barbezieux-Saint-Hilaire
16048	Boisbreteau	16028-Barbezieux-Saint-Hilaire
16049	Bonnes	33138-Coutras
16055	Bouëx	1604-Boëme-Echelle
16060	Bréville	17224-Matha
16062	Brie-sous-Barbezieux	16028-Barbezieux-Saint-Hilaire
16064	Brigueuil	87154-Saint-Junien
16068	Cellefrouin	16085-Chasseneuil-sur-Bonnieure
16074	Chalignac	16028-Barbezieux-Saint-Hilaire
16085	Chasseneuil-sur-Bonnieure	16085-Chasseneuil-sur-Bonnieure
16096	Cherves-Châtelars	16085-Chasseneuil-sur-Bonnieure
16099	Chillac	16028-Barbezieux-Saint-Hilaire
16101	Claix	1604-Boëme-Echelle
16103	Combiers	24311-Nontron
16105	Condéon	16028-Barbezieux-Saint-Hilaire
16119	Dignac	1604-Boëme-Echelle
16120	Dirac	1604-Boëme-Echelle
16130	Les Essards	33138-Coutras
16146	Garat	1604-Boëme-Echelle
16155	Les Gours	79083-Chef-Boutonne
16157	Le Grand-Madieu	16085-Chasseneuil-sur-Bonnieure
16160	Guimps	16028-Barbezieux-Saint-Hilaire
16176	Lachaise	16028-Barbezieux-Saint-Hilaire
16177	Ladiville	16028-Barbezieux-Saint-Hilaire
16178	Lagarde-sur-le-Né	16028-Barbezieux-Saint-Hilaire
16183	Lésignac-Durand	16085-Chasseneuil-sur-Bonnieure
16188	Le Lindois	16085-Chasseneuil-sur-Bonnieure
16195	Lussac	16085-Chasseneuil-sur-Bonnieure
16203	Mainzac	24311-Nontron
16204	Bellevigne	16028-Barbezieux-Saint-Hilaire
16212	Massignac	16085-Chasseneuil-sur-Bonnieure
16224	Montmérac	16028-Barbezieux-Saint-Hilaire
16225	Montembœuf	16085-Chasseneuil-sur-Bonnieure
16227	Montignac-le-Coq	24352-Ribérac
16231	Montrollet	87154-Saint-Junien
16236	Mouthiers-sur-Boëme	1604-Boëme-Echelle
16239	Mouzon	16085-Chasseneuil-sur-Bonnieure

16240	Nabinaud	24352-Ribérac
16251	Oriolles	16028-Barbezieux-Saint-Hilaire
16254	Palluaud	24352-Ribérac
16255	Parzac	16085-Chasseneuil-sur-Bonnieure
16261	Les Pins	16085-Chasseneuil-sur-Bonnieure
16263	Plassac-Rouffiac	1604-Boème-Echelle
16267	Poullignac	16028-Barbezieux-Saint-Hilaire
16275	Ranville-Breuillaud	17224-Matha
16276	Reignac	16028-Barbezieux-Saint-Hilaire
16287	Roulet-Saint-Estèphe	1604-Boème-Echelle
16289	Roussines	16085-Chasseneuil-sur-Bonnieure
16293	Saint-Adjutory	16085-Chasseneuil-sur-Bonnieure
16301	Saint-Aulais-la-Chapelle	16028-Barbezieux-Saint-Hilaire
16303	Saint-Bonnet	16028-Barbezieux-Saint-Hilaire
16306	Saint-Christophe	87154-Saint-Junien
16308	Saint-Claud	16085-Chasseneuil-sur-Bonnieure
16316	Saint-Fort-sur-le-Né	16028-Barbezieux-Saint-Hilaire
16329	Saint-Laurent-de-Céris	16085-Chasseneuil-sur-Bonnieure
16336	Saint-Mary	16085-Chasseneuil-sur-Bonnieure
16338	Saint-Médard	16028-Barbezieux-Saint-Hilaire
16342	Saint-Palais-du-Né	16028-Barbezieux-Saint-Hilaire
16350	Saint-Séverin	24352-Ribérac
16360	Salles-de-Barbezieux	16028-Barbezieux-Saint-Hilaire
16362	Salles-Lavalette	24352-Ribérac
16363	Saulgond	87154-Saint-Junien
16364	Sauvagnac	16085-Chasseneuil-sur-Bonnieure
16368	Sers	1604-Boème-Echelle
16372	Souffrignac	24311-Nontron
16375	Suaux	16085-Chasseneuil-sur-Bonnieure
16377	La Tâche	16085-Chasseneuil-sur-Bonnieure
16380	Le Tâtre	16028-Barbezieux-Saint-Hilaire
16382	Torsac	1604-Boème-Echelle
16384	Touvérac	16028-Barbezieux-Saint-Hilaire
16398	Verneuil	87126-Rochechouart
16405	Vignolles	16028-Barbezieux-Saint-Hilaire
16416	Vitrac-Saint-Vincent	16085-Chasseneuil-sur-Bonnieure
16418	Vœuil-et-Giget	1604-Boème-Echelle
16420	Voulgézac	1604-Boème-Echelle
16422	Vouzan	1604-Boème-Echelle

Département de Charente-Maritime (17)

Code commune INSEE		Bassin de vie/Canton-ville de Nouvelle-Aquitaine
17013	Antezant-la-Chapelle	17347-Saint-Jean-d'Angély
17016	Archiac	16028-Barbezieux-Saint-Hilaire
17020	Arthenac	16028-Barbezieux-Saint-Hilaire
17022	Asnières-la-Giraud	17347-Saint-Jean-d'Angély
17023	Aujac	17224-Matha
17025	Aumagne	17224-Matha
17026	Authon-Ébéon	17224-Matha
17029	Bagnizeau	17224-Matha
17031	Ballans	17224-Matha
17033	La Barde	33138-Coutras
17035	Bazauges	17224-Matha
17037	Beauvais-sur-Matha	17224-Matha
17046	Bignay	17347-Saint-Jean-d'Angély
17048	Blanzac-lès-Matha	17224-Matha
17055	Boscammant	33138-Coutras
17061	Bran	16028-Barbezieux-Saint-Hilaire
17062	Bresdon	17224-Matha
17066	Brie-sous-Archiac	16028-Barbezieux-Saint-Hilaire
17067	Brie-sous-Matha	17224-Matha
17071	La Brousse	17224-Matha
17074	Bussac-Forêt	17240-Montendre
17081	Chamouillac	17240-Montendre
17087	Chantemerle-sur-la-Soie	17347-Saint-Jean-d'Angély
17092	Chartuzac	17240-Montendre
17096	Chaunac	17240-Montendre
17099	Chepniers	17240-Montendre
17105	Chives	17224-Matha
17106	Cierzac	16028-Barbezieux-Saint-Hilaire
17113	La Clotte	33138-Coutras
17118	Corignac	17240-Montendre
17124	Courant	17347-Saint-Jean-d'Angély
17125	Courcelles	17347-Saint-Jean-d'Angély
17126	Courcerac	17224-Matha
17129	Courpignac	17240-Montendre
17130	Coux	17240-Montendre
17135	Cressé	17224-Matha
17150	Les Églises-d'Argenteuil	17347-Saint-Jean-d'Angély
17156	Expiremont	17240-Montendre
17162	Fontaine-Chalendray	17224-Matha
17165	Fontenet	17347-Saint-Jean-d'Angély
17173	La Genétouze	33138-Coutras
17175	Germignac	16028-Barbezieux-Saint-Hilaire
17176	Gibourne	17224-Matha
17177	Le Gicq	17224-Matha

17180	Gourville	17224-Matha
17188	Haimps	17224-Matha
17195	La Jarrie-Audouin	17347-Saint-Jean-d'Angély
17198	Juicq	17347-Saint-Jean-d'Angély
17199	Jussas	17240-Montendre
17202	Landes	17347-Saint-Jean-d'Angély
17211	Loulay	17347-Saint-Jean-d'Angély
17212	Louzignac	17224-Matha
17213	Lozay	17347-Saint-Jean-d'Angély
17217	Macqueville	17224-Matha
17223	Massac	17224-Matha
17224	Matha	17224-Matha
17226	Mazeray	17347-Saint-Jean-d'Angély
17229	Mérignac	17240-Montendre
17234	Migré	17347-Saint-Jean-d'Angély
17239	Mons	17224-Matha
17240	Montendre	17240-Montendre
17254	Nachamps	17347-Saint-Jean-d'Angély
17256	Nantillé	17347-Saint-Jean-d'Angély
17277	Essouvert	17347-Saint-Jean-d'Angély
17281	Polignac	17240-Montendre
17282	Pommiers-Moulons	17240-Montendre
17288	Poursay-Garnaud	17347-Saint-Jean-d'Angély
17290	Prignac	17224-Matha
17305	Rouffignac	17240-Montendre
17309	Saint-Aigulin	33138-Coutras
17316	Saint-Ciers-Champagne	16028-Barbezieux-Saint-Hilaire
17326	Saint-Eugène	16028-Barbezieux-Saint-Hilaire
17344	Saint-Hilaire-de-Villefranche	17347-Saint-Jean-d'Angély
17347	Saint-Jean-d'Angély	17347-Saint-Jean-d'Angély
17350	Saint-Julien-de-l'Escap	17347-Saint-Jean-d'Angély
17356	Saint-Loup	17347-Saint-Jean-d'Angély
17357	Saint-Maigrin	16028-Barbezieux-Saint-Hilaire
17361	Saint-Martial	17347-Saint-Jean-d'Angély
17364	Saint-Martial-sur-Né	16028-Barbezieux-Saint-Hilaire
17366	Saint-Martin-de-Coux	33138-Coutras
17374	Sainte-Même	17347-Saint-Jean-d'Angély
17377	Saint-Ouen-la-Thène	17224-Matha
17381	Saint-Pardoult	17347-Saint-Jean-d'Angély
17383	Saint-Pierre-de-Juillers	17347-Saint-Jean-d'Angély
17384	Saint-Pierre-de-l'Isle	17347-Saint-Jean-d'Angély
17427	Siecq	17224-Matha
17428	Sonnac	17224-Matha
17432	Soumèras	17240-Montendre
17433	Sousmoulins	17240-Montendre
17440	Ternant	17347-Saint-Jean-d'Angély
17446	Thors	17224-Matha

17450	Torxé	17347-Saint-Jean-d'Angély
17451	Les Touches-de-Périgny	17224-Matha
17454	Tugéras-Saint-Maurice	17240-Montendre
17459	Varaize	17347-Saint-Jean-d'Angély
17465	La Vergne	17347-Saint-Jean-d'Angély
17467	Vervant	17347-Saint-Jean-d'Angély
17468	Vibrac	17240-Montendre
17477	Villiers-Couture	79083-Chef-Boutonne
17481	Voissay	17347-Saint-Jean-d'Angély

Département de Corrèze (19)

Code commune INSEE		Bassin de vie/Canton-ville de Nouvelle-Aquitaine
19015	Ayen	19153-Objat
19020	Beaumont	19255-Seilhac
19035	Chabrignac	19153-Objat
19037	Chamboulive	19255-Seilhac
19044	La Chapelle-aux-Saints	46330-Vayrac
19060	Condat-sur-Ganaveix	19276-Uzerche
19076	Espartignac	19276-Uzerche
19079	Eyburie	19276-Uzerche
19094	Juillac	19153-Objat
19100	Lagraulière	19255-Seilhac
19109	Lascaux	19153-Objat
19118	Le Lonzac	19255-Seilhac
19122	Madranges	19255-Seilhac
19131	Meilhards	19276-Uzerche
19153	Objat	19153-Objat
19154	Orgnac-sur-Vézère	19153-Objat
19161	Perpezac-le-Blanc	19153-Objat
19162	Perpezac-le-Noir	19276-Uzerche
19166	Pierrefitte	19276-Uzerche
19177	Rosiers-de-Juillac	19153-Objat
19182	Saint-Aulaire	19153-Objat
19187	Saint-Bonnet-la-Rivière	19153-Objat
19194	Saint-Clément	19255-Seilhac
19195	Saint-Cyprien	19153-Objat
19196	Saint-Cyr-la-Roche	19153-Objat
19213	Saint-Jal	19255-Seilhac
19239	Saint-Robert	19153-Objat
19240	Saint-Salvador	19255-Seilhac
19242	Saint-Solve	19153-Objat
19248	Saint-Ybard	19276-Uzerche
19250	Salon-la-Tour	19276-Uzerche
19253	Segonzac	19153-Objat
19255	Seilhac	19255-Seilhac
19276	Uzerche	19276-Uzerche
19279	Vars-sur-Roseix	19153-Objat
19285	Vigeois	19276-Uzerche
19286	Vignols	19153-Objat
19288	Voutezac	19153-Objat

Département de Creuse (23)

Code commune INSEE		Bassin de vie/Canton-ville de Nouvelle-Aquitaine
23006	Arrènes	23176-La Souterraine
23010	Augères	23176-La Souterraine
23011	Aulon	23176-La Souterraine
23012	Auriat	87161-Saint-Léonard-de-Noblat
23015	Azerables	23176-La Souterraine
23018	Bazelat	23176-La Souterraine
23021	Bénévent-l'Abbaye	23176-La Souterraine
23041	La Cellette	36046-La Châtre
23042	Ceyroux	23176-La Souterraine
23047	Chamborand	23176-La Souterraine
23050	La Chapelle-Baloue	23176-La Souterraine
23095	Le Grand-Bourg	23176-La Souterraine
23111	Lizières	23176-La Souterraine
23124	Marsac	23176-La Souterraine
23137	Mourioux-Vieilleville	23176-La Souterraine
23139	Moutier-Malcard	36046-La Châtre
23143	Noth	23176-La Souterraine
23148	Nouziers	36046-La Châtre
23176	La Souterraine	23176-La Souterraine
23177	Saint-Agnant-de-Versillat	23176-La Souterraine
23192	Fursac	23176-La Souterraine
23199	Saint-Germain-Beaupré	23176-La Souterraine
23217	Saint-Martin-Sainte-Catherine	87161-Saint-Léonard-de-Noblat
23219	Saint-Maurice-la-Souterraine	23176-La Souterraine
23235	Saint-Priest-la-Feuille	23176-La Souterraine
23236	Saint-Priest-la-Plaine	23176-La Souterraine
23239	Saint-Sébastien	23176-La Souterraine
23252	Tercillat	36046-La Châtre
23258	Vareilles	23176-La Souterraine

Département de Dordogne (24)

Code commune INSEE		Bassin de vie/Canton-ville de Nouvelle-Aquitaine
24001	Abjat-sur-Bandiât	24311-Nontron
24007	Allemans	24352-Ribérac
24009	Anlhiac	24164-Excideuil
24016	Augignac	24311-Nontron
24022	Badefols-sur-Dordogne	24223-Lalinde
24023	Baneuil	24223-Lalinde
24027	Bayac	24223-Lalinde
24028	Beaumontois en Périgord	24223-Lalinde
24034	Beleymas	24309-Neuvic
24038	Bertric-Burée	24352-Ribérac
24043	Biron	47106-Fumel
24046	Boisseuilh	24164-Excideuil
24056	Le Bourdeix	24311-Nontron
24057	Bourg-des-Maisons	24352-Ribérac
24058	Bourg-du-Bost	24352-Ribérac
24060	Bourniquel	24223-Lalinde
24061	Bourrou	24309-Neuvic
24062	Bouteilles-Saint-Sébastien	24352-Ribérac
24069	Bussac	2403-Brantôme en Périgord
24070	Busserolles	24311-Nontron
24071	Bussière-Badil	24311-Nontron
24073	Calès	24223-Lalinde
24080	Capdrot	24223-Lalinde
24088	Cause-de-Clérans	24223-Lalinde
24090	Celles	24352-Ribérac
24095	Chalais	24551-Thiviers
24097	Champagne-et-Fontaine	24352-Ribérac
24100	Champniers-et-Reilhac	24311-Nontron
24101	Champs-Romain	24311-Nontron
24104	Chantérac	24309-Neuvic
24105	Chapdeuil	24352-Ribérac
24109	La Chapelle-Grésignac	24352-Ribérac
24110	La Chapelle-Montabourlet	24352-Ribérac
24114	Chassaignes	24352-Ribérac
24119	Cherval	24352-Ribérac
24120	Cherveix-Cubas	24164-Excideuil
24121	Chourgnac	24164-Excideuil
24124	Clermont-d'Excideuil	24164-Excideuil
24128	Comberanche-et-Épeluche	24352-Ribérac
24131	Connezac	24311-Nontron
24133	La Coquille	24551-Thiviers
24134	Cognac-sur-l'Isle	24551-Thiviers
24136	Coubjours	19153-Objat
24137	Coulaures	24164-Excideuil

24141	Coutures	24352-Ribérac
24143	Couze-et-Saint-Front	24223-Lalinde
24144	Creyssac	2403-Brantôme en Périgord
24147	Cubjac-Auvézère-Val d'Ans	2406-Isle-Loue-Auvézère
24154	Douchapt	24352-Ribérac
24157	Douzillac	24309-Neuvic
24158	Dussac	24164-Excideuil
24163	Étouars	24311-Nontron
24164	Excideuil	24164-Excideuil
24167	Eymet	24167-Eymet
24171	Eyzerac	24551-Thiviers
24177	Faux	24223-Lalinde
24186	Fonroque	24167-Eymet
24195	Gaugeac	24223-Lalinde
24196	Génis	24164-Excideuil
24199	Gout-Rossignol	24352-Ribérac
24200	Grand-Brassac	2403-Brantôme en Périgord
24202	Granges-d'Ans	24164-Excideuil
24205	Grignols	24309-Neuvic
24209	Hautefaye	24311-Nontron
24210	Hautefort	24164-Excideuil
24213	Jaure	24309-Neuvic
24214	Javerlhac-et-la-Chapelle-Saint-Robert	24311-Nontron
24216	La Jemaye-Ponteyraud	24352-Ribérac
24221	Rudeau-Ladosse	24311-Nontron
24223	Lalinde	24223-Lalinde
24227	Lanouaille	24164-Excideuil
24228	Lanquais	24223-Lalinde
24231	Lavalade	24223-Lalinde
24238	Lempzours	24551-Thiviers
24243	Lisle	2403-Brantôme en Périgord
24244	Lolme	24223-Lalinde
24247	Lusignac	24352-Ribérac
24248	Lussas-et-Nontronneau	24311-Nontron
24253	Mareuil en Périgord	24311-Nontron
24257	Marsalès	24223-Lalinde
24260	Mauzac-et-Grand-Castang	24223-Lalinde
24262	Mayac	24164-Excideuil
24269	Mialet	24551-Thiviers
24271	Milhac-de-Nontron	24311-Nontron
24273	Molières	24223-Lalinde
24278	Monmadalès	24223-Lalinde
24280	Monpazier	24223-Lalinde
24281	Monsac	24223-Lalinde
24284	Montagnac-d'Auberoche	2405-Haut-Périgord Noir
24286	Montagrier	2403-Brantôme en Périgord

24290	Montferrand-du-Périgord	24223-Lalinde
24302	Nailhac	24164-Excideuil
24303	Nanteuil-Auriac-de-Bourzac	24352-Ribérac
24304	Nantheuil	24551-Thiviers
24305	Nanthiat	24551-Thiviers
24307	Naussannes	24223-Lalinde
24308	Négrondes	24551-Thiviers
24309	Neuvic	24309-Neuvic
24311	Nontron	24311-Nontron
24316	Parcou-Chenaud	33138-Coutras
24319	Paussac-et-Saint-Vivien	2403-Brantôme en Périgord
24323	Petit-Bersac	24352-Ribérac
24328	Piégut-Pluviers	24311-Nontron
24334	Pontours	24223-Lalinde
24338	Pressignac-Vicq	24223-Lalinde
24339	Preyssac-d'Excideuil	24164-Excideuil
24347	Rampieux	24223-Lalinde
24348	Razac-d'Eymet	24167-Eymet
24352	Ribérac	24352-Ribérac
24353	La Rochebeaucourt-et-Argentine	2403-Brantôme en Périgord
24354	La Roche-Chalais	33138-Coutras
24361	Saint-Agne	24223-Lalinde
24367	Saint-André-de-Double	24352-Ribérac
24373	Saint-Aubin-de-Cadelech	24167-Eymet
24376	Saint Aulaye-Puymangou	33138-Coutras
24378	Saint-Avit-Rivière	24223-Lalinde
24379	Saint-Avit-Sénieur	24223-Lalinde
24381	Saint-Barthélemy-de-Bussière	24311-Nontron
24382	Saint-Capraise-de-Lalinde	24223-Lalinde
24384	Saint-Cassien	24223-Lalinde
24393	Sainte-Croix	24223-Lalinde
24394	Sainte-Croix-de-Mareuil	24311-Nontron
24398	Saint-Estèphe	24311-Nontron
24401	Sainte-Eulalie-d'Ans	24164-Excideuil
24410	Saint-Front-la-Rivière	24311-Nontron
24411	Saint-Front-sur-Nizonne	24311-Nontron
24417	Saint-Germain-des-Prés	24164-Excideuil
24418	Saint-Germain-du-Salembre	24309-Neuvic
24422	Saint-Hilaire-d'Estissac	24309-Neuvic
24423	Saint-Julien-Innocence-Eulalie	24167-Eymet
24425	Saint-Jean-de-Côle	24551-Thiviers
24426	Saint-Jean-d'Estissac	24309-Neuvic
24428	Saint-Jory-de-Chalais	24551-Thiviers
24429	Saint-Jory-las-Bloux	24164-Excideuil
24434	Saint-Just	2403-Brantôme en Périgord
24445	Saint-Marcel-du-Périgord	24223-Lalinde
24446	Saint-Marcory	24223-Lalinde

24448	Saint-Martial-d'Albarède	24164-Excideuil
24451	Saint-Martial-de-Valette	24311-Nontron
24452	Saint-Martial-Viveyrol	24352-Ribérac
24453	Saint-Martin-de-Fressengeas	24551-Thiviers
24455	Saint-Martin-de-Ribérac	24352-Ribérac
24458	Saint-Martin-le-Pin	24311-Nontron
24460	Saint-Méard-de-Drôme	24352-Ribérac
24463	Saint-Médard-d'Excideuil	24164-Excideuil
24464	Saint-Mesmin	24164-Excideuil
24476	Saint-Pantaly-d'Excideuil	24164-Excideuil
24477	Saint-Pardoux-de-Drôme	24352-Ribérac
24479	Saint-Pardoux-la-Rivière	24311-Nontron
24481	Saint-Paul-la-Roche	24551-Thiviers
24482	Saint-Paul-Lizonne	24352-Ribérac
24485	Saint-Pierre-de-Côle	24551-Thiviers
24489	Saint-Priest-les-Fougères	24551-Thiviers
24490	Saint Privat en Périgord	24352-Ribérac
24493	Saint-Raphaël	24164-Excideuil
24495	Saint-Romain-de-Monpazier	24223-Lalinde
24496	Saint-Romain-et-Saint-Clément	24551-Thiviers
24498	Saint-Saud-Lacoussière	24311-Nontron
24502	Saint-Séverin-d'Estissac	24309-Neuvic
24504	Saint-Sulpice-de-Roumagnac	24352-Ribérac
24505	Saint-Sulpice-d'Excideuil	24551-Thiviers
24507	Sainte-Trie	24164-Excideuil
24508	Saint-Victor	24352-Ribérac
24509	Saint-Vincent-de-Connezac	24352-Ribérac
24511	Saint-Vincent-Jalmoutiers	33138-Coutras
24513	Saint-Vincent-sur-l'Isle	2406-Isle-Loue-Auvézère
24515	Salagnac	24164-Excideuil
24522	Sarrazac	24551-Thiviers
24525	Savignac-de-Nontron	24311-Nontron
24526	Savignac-Lédrier	24164-Excideuil
24527	Savignac-les-Églises	24164-Excideuil
24528	Sceau-Saint-Angel	24311-Nontron
24532	Serres-et-Montguyard	24167-Eymet
24537	Siorac-de-Ribérac	24352-Ribérac
24540	Sorges et Ligueux en Périgord	24551-Thiviers
24542	Soulaures	24223-Lalinde
24545	Teillots	19153-Objat
24546	Temple-Laguyon	24164-Excideuil
24548	Teyjat	24311-Nontron
24551	Thiviers	24551-Thiviers
24553	Tocane-Saint-Apre	2403-Brantôme en Périgord
24554	La Tour-Blanche-Cercles	24352-Ribérac
24555	Tourtoirac	24164-Excideuil
24558	Trémolat	24223-Lalinde

24562	Vallereuil	24309-Neuvic
24564	Vanxains	24352-Ribérac
24565	Varaignes	24311-Nontron
24566	Varennes	24223-Lalinde
24567	Vaunac	24551-Thiviers
24569	Vendoire	24352-Ribérac
24570	Verdon	24223-Lalinde
24573	Verteillac	24352-Ribérac
24581	Villamblard	24309-Neuvic
24586	Villetoureix	24352-Ribérac

Département de Gironde (33)

Code commune INSEE		Bassin de vie/Canton-ville de Nouvelle-Aquitaine
33001	Abzac	33138-Coutras
33088	Camps-sur-l'Isle	33138-Coutras
33124	Chamadelle	33138-Coutras
33138	Coutras	33138-Coutras
33151	Donnezac	17240-Montendre
33154	Les Églisottes-et-Chalaures	33138-Coutras
33166	Le Fieu	33138-Coutras
33191	Gours	33478-Saint-Seurin-sur-l'Isle
33218	Lagorce	33138-Coutras
33315	Les Peintures	33138-Coutras
33320	Petit-Palais-et-Cornemps	33138-Coutras
33332	Porchères	33478-Saint-Seurin-sur-l'Isle
33347	Puynormand	33478-Saint-Seurin-sur-l'Isle
33373	Saint-Antoine-sur-l'Isle	33478-Saint-Seurin-sur-l'Isle
33385	Saint-Christophe-de-Double	33138-Coutras
33447	Saint-Médard-de-Guizières	33138-Coutras
33472	Saint-Sauveur-de-Puynormand	33138-Coutras
33478	Saint-Seurin-sur-l'Isle	33478-Saint-Seurin-sur-l'Isle
33526	Tayac	33138-Coutras

Département de Lot-et-Garonne (47)

Code commune INSEE		Bassin de vie/Canton-ville de Nouvelle-Aquitaine
47002	Agmé	47310-Tonneins
47003	Agnac	24167-Eymet
47005	Allemans-du-Dropt	47168-Miramont-de-Guyenne
47011	Anthé	47106-Fumel
47014	Armillac	47168-Miramont-de-Guyenne
47029	Blanquefort-sur-Briolance	47106-Fumel
47035	Bourgougnague	24167-Eymet
47036	Bourlens	47106-Fumel
47038	Bourran	47310-Tonneins
47042	Brugnac	4718-Tonneins
47046	Calonges	47310-Tonneins
47047	Cambes	47168-Miramont-de-Guyenne
47054	Castelmoron-sur-Lot	4718-Tonneins
47064	Cazideroque	47106-Fumel
47065	Clairac	47310-Tonneins
47067	Clermont-Soubiran	82186-Valence
47070	Condezaygues	47106-Fumel
47071	Coulx	4718-Tonneins
47072	Courbiac	47106-Fumel
47077	Cuzorn	47106-Fumel
47094	Fauguerolles	47310-Tonneins
47095	Fauillet	47310-Tonneins
47106	Fumel	47106-Fumel
47109	Gavaudun	47106-Fumel
47110	Gontaud-de-Nogaret	47310-Tonneins
47112	Gratoloup-Saint-Gayrand	47310-Tonneins
47113	Grayssas	82186-Valence
47118	Hautsvignes	47310-Tonneins
47122	Labretonie	47310-Tonneins
47123	Lacapelle-Biron	47106-Fumel
47125	Lacépède	47310-Tonneins
47126	Lachapelle	47168-Miramont-de-Guyenne
47127	Lafitte-sur-Lot	47310-Tonneins
47130	Lagruère	47310-Tonneins
47135	Laparade	4718-Tonneins
47136	Laperche	47168-Miramont-de-Guyenne
47142	Lauzun	24167-Eymet
47144	Lavergne	47168-Miramont-de-Guyenne
47151	Loubès-Bernac	4707-Coteaux de Guyenne
47159	Le Mas-d'Agenais	47310-Tonneins
47160	Masquières	47106-Fumel
47168	Miramont-de-Guyenne	47168-Miramont-de-Guyenne
47177	Monheurt	47310-Tonneins
47178	Monségur	47106-Fumel

47179	Monsempron-Libos	47106-Fumel
47185	Montayral	47106-Fumel
47187	Monteton	47168-Miramont-de-Guyenne
47188	Montignac-de-Lauzun	47168-Miramont-de-Guyenne
47189	Montignac-Toupinerie	47168-Miramont-de-Guyenne
47194	Moustier	47168-Miramont-de-Guyenne
47199	Pardaillan	47168-Miramont-de-Guyenne
47204	Peyrière	47168-Miramont-de-Guyenne
47214	Puch-d'Agenais	47310-Tonneins
47216	Puymiclan	47168-Miramont-de-Guyenne
47218	Puysserampion	47168-Miramont-de-Guyenne
47220	Razimet	47310-Tonneins
47226	Roumagne	47168-Miramont-de-Guyenne
47229	Saint-Astier	4707-Coteaux de Guyenne
47230	Saint-Aubin	47106-Fumel
47232	Saint-Barthélemy-d'Agenais	47168-Miramont-de-Guyenne
47235	Saint-Colomb-de-Lauzun	24167-Eymet
47242	Saint-Front-sur-Lémance	47106-Fumel
47247	Saint-Jean-de-Duras	47168-Miramont-de-Guyenne
47260	Saint-Maurin	82186-Valence
47264	Saint-Pardoux-Isaac	47168-Miramont-de-Guyenne
47278	Saint-Sernin	4707-Coteaux de Guyenne
47279	Saint-Sixte	82186-Valence
47281	Saint-Urcisse	82186-Valence
47283	Saint-Vite	47106-Fumel
47284	Salles	47106-Fumel
47290	La Sauvetat-du-Dropt	47168-Miramont-de-Guyenne
47292	Sauveterre-la-Lémance	47106-Fumel
47298	Sénéstis	47310-Tonneins
47301	Seyches	47168-Miramont-de-Guyenne
47303	Soumensac	24167-Eymet
47307	Thézac	47106-Fumel
47309	Tombebœuf	47168-Miramont-de-Guyenne
47310	Tonneins	47310-Tonneins
47311	Tourliac	24223-Lalinde
47312	Tournon-d'Agenais	47106-Fumel
47313	Tourtrès	47168-Miramont-de-Guyenne
47316	Varès	47310-Tonneins
47317	Verteuil-d'Agenais	47310-Tonneins
47319	Villebramar	47168-Miramont-de-Guyenne
47321	Villeneuve-de-Duras	4707-Coteaux de Guyenne
47325	Villemont	47310-Tonneins
47328	Saint-Georges	47106-Fumel

Département de Pyrénées-Atlantiques (64)

Code commune INSEE		Bassin de vie/Canton-ville de Nouvelle-Aquitaine
64165	Cardesse	64393-Monein
64197	Cuqueron	64393-Monein
64359	Lucq-de-Béarn	64393-Monein
64393	Monein	64393-Monein
64442	Parbayse	64393-Monein

Département de Deux-Sèvres (79)

Code commune INSEE		Bassin de vie/Canton-ville de Nouvelle-Aquitaine
79018	Aubigné	79083-Chef-Boutonne
79023	Avon	86139-Lusignan
79031	Beauvoir-sur-Niort	7909-Mignon-et-Boutonne
79078	Plaine-d'Argenson	7909-Mignon-et-Boutonne
79083	Chef-Boutonne	79083-Chef-Boutonne
79106	Couture-d'Argenson	79083-Chef-Boutonne
79122	Fontenille-Saint-Martin-d'Entraigues	79083-Chef-Boutonne
79126	Les Fosses	7909-Mignon-et-Boutonne
79127	La Foye-Monjault	7909-Mignon-et-Boutonne
79136	Alloinay	79083-Chef-Boutonne
79140	Valdelaume	79083-Chef-Boutonne
79153	Loubigné	79083-Chef-Boutonne
79154	Loubillé	79083-Chef-Boutonne
79158	Luché-sur-Brioux	79083-Chef-Boutonne
79166	Marigny	7909-Mignon-et-Boutonne
79175	Melleran	79083-Chef-Boutonne
79229	La Rochénard	7909-Mignon-et-Boutonne
79254	Saint-Georges-de-Rex	7909-Mignon-et-Boutonne
79334	Val-du-Mignon	7909-Mignon-et-Boutonne
79349	Villemain	79083-Chef-Boutonne
79350	Villiers-en-Bois	7909-Mignon-et-Boutonne

Département de Vienne (86)

Code commune INSEE		Bassin de vie/Canton-ville de Nouvelle-Aquitaine
86001	Adriers	86112-L'Isle-Jourdain
86009	Archigny	86070-Chauvigny
86011	Asnières-sur-Blour	87011-Bellac
86014	Availles-en-Châtellerauld	8605-Chauvigny
86020	Bellefonds	8605-Chauvigny
86031	Bonnes	86070-Chauvigny
86032	Bonneuil-Matours	8605-Chauvigny
86038	Brion	86103-Gençay
86042	Buxeuil	37115-Descartes
86044	Ceaux-en-Loudun	37196-Richelieu
86045	Celle-Lévescauld	86139-Lusignan
86046	Cenon-sur-Vienne	8605-Chauvigny
86052	Champagné-Saint-Hilaire	86103-Gençay
86064	Château-Garnier	86103-Gençay
86070	Chauvigny	86070-Chauvigny
86080	Cloué	86139-Lusignan
86083	Coulombiers	86139-Lusignan
86091	Curzay-sur-Vonne	86139-Lusignan
86092	Dangé-Saint-Romain	86092-Dangé-Saint-Romain
86097	La Ferrière-Airoux	86103-Gençay
86098	Fleix	86070-Chauvigny
86103	Gençay	86103-Gençay
86112	L'Isle-Jourdain	86112-L'Isle-Jourdain
86114	Jardres	86070-Chauvigny
86116	Jazeneuil	86139-Lusignan
86122	Lauthiers	86070-Chauvigny
86126	Leignes-sur-Fontaine	86070-Chauvigny
86130	Leugny	37115-Descartes
86138	Luchapt	86112-L'Isle-Jourdain
86139	Lusignan	86139-Lusignan
86141	Magné	86103-Gençay
86148	Marnay	86103-Gençay
86151	Maulay	37196-Richelieu
86159	Millac	86112-L'Isle-Jourdain
86164	Monthoirion	8605-Chauvigny
86171	Moussac	86112-L'Isle-Jourdain
86172	Mouterre-sur-Blourde	86112-L'Isle-Jourdain
86176	Nérignac	86112-L'Isle-Jourdain
86181	Nueil-sous-Faye	37196-Richelieu
86183	Les Ormes	86092-Dangé-Saint-Romain
86195	Port-de-Piles	37226-Sainte-Maure-de-Touraine
86197	Pouant	37196-Richelieu
86198	Pouillé	86070-Chauvigny
86202	La Puye	86070-Chauvigny

86213	Rouillé	86139-Lusignan
86233	Valdivienne	86070-Chauvigny
86235	Saint-Maurice-la-Clouère	86103-Gençay
86239	Sainte-Radégonde	86070-Chauvigny
86241	Saint-Rémy-sur-Creuse	37115-Descartes
86244	Saint-Sauvant	86139-Lusignan
86248	Saint-Secondin	86103-Gençay
86260	Sérigny	37196-Richelieu
86264	Sommières-du-Clain	86103-Gençay
86268	Tercé	86070-Chauvigny
86276	Usson-du-Poitou	86103-Gençay
86279	Vaux-sur-Vienne	86092-Dangé-Saint-Romain
86280	Vellèches	86092-Dangé-Saint-Romain
86289	Le Vigeant	86112-L'Isle-Jourdain
86298	Vouneuil-sur-Vienne	8605-Chauvigny

Département de Haute-Vienne (87)

Code commune INSEE		Bassin de vie/Canton-ville de Nouvelle-Aquitaine
87003	Arnac-la-Poste	23176-La Souterraine
87006	Azat-le-Ris	87011-Bellac
87007	Balledent	87014-Bessines-sur-Gartempe
87008	La Bazeuge	87011-Bellac
87011	Bellac	87011-Bellac
87012	Berneuil	87011-Bellac
87013	Bersac-sur-Rivalier	87014-Bessines-sur-Gartempe
87014	Bessines-sur-Gartempe	87014-Bessines-sur-Gartempe
87017	Blanzac	87011-Bellac
87018	Blond	87011-Bellac
87024	Bujaleuf	87161-Saint-Léonard-de-Noblat
87028	Val-d'Oire-et-Gartempe	87011-Bellac
87030	Chaillac-sur-Vienne	87154-Saint-Junien
87034	Champagnac-la-Rivière	87126-Rochechouart
87035	Champnétery	87161-Saint-Léonard-de-Noblat
87037	La Chapelle-Montbrandeix	87126-Rochechouart
87041	Châteauponsac	87014-Bessines-sur-Gartempe
87042	Le Châtenet-en-Dognon	87161-Saint-Léonard-de-Noblat
87043	Cheissoux	87161-Saint-Léonard-de-Noblat
87044	Chéronnac	87126-Rochechouart
87045	Cieux	87154-Saint-Junien
87052	La Croix-sur-Gartempe	87011-Bellac
87053	Cromac	23176-La Souterraine
87054	Cussac	87126-Rochechouart
87056	Dinsac	87011-Bellac
87057	Dompierre-les-Églises	87011-Bellac
87059	Le Dorat	87011-Bellac
87061	Droux	87011-Bellac
87062	Eybouleuf	87161-Saint-Léonard-de-Noblat
87067	Folles	23176-La Souterraine
87068	Fromental	87014-Bessines-sur-Gartempe
87069	Gajoubert	87011-Bellac
87070	La Geneytouse	87161-Saint-Léonard-de-Noblat
87073	Gorre	87126-Rochechouart
87074	Les Grands-Chézeaux	23176-La Souterraine
87077	Janailhac	87106-Nexon
87078	Javerdat	87154-Saint-Junien
87080	Jouac	23176-La Souterraine
87083	Laurière	23176-La Souterraine
87087	Lussac-les-Églises	87011-Bellac
87089	Magnac-Laval	87011-Bellac
87090	Mailhac-sur-Benaize	23176-La Souterraine
87091	Maisonnais-sur-Tardoire	87126-Rochechouart
87092	Marval	24311-Nontron

87094	Meilhac	87106-Nexon
87097	Val d'Issoire	87011-Bellac
87099	Moissannes	87161-Saint-Léonard-de-Noblat
87100	Montrol-Sénard	87154-Saint-Junien
87101	Mortemart	87011-Bellac
87106	Nexon	87106-Nexon
87108	Nouic	87011-Bellac
87109	Oradour-Saint-Genest	87011-Bellac
87110	Oradour-sur-Glane	87154-Saint-Junien
87111	Oradour-sur-Vayres	87126-Rochechouart
87115	Pensol	24311-Nontron
87116	Peyrat-de-Bellac	87011-Bellac
87121	Rancon	87014-Bessines-sur-Gartempe
87124	Rilhac-Lastours	87106-Nexon
87126	Rochechouart	87126-Rochechouart
87128	Saint-Pardoux-le-Lac	87014-Bessines-sur-Gartempe
87129	Royères	87161-Saint-Léonard-de-Noblat
87131	Saillat-sur-Vienne	87126-Rochechouart
87133	Saint-Amand-Magnazeix	87014-Bessines-sur-Gartempe
87135	Saint-Auvent	87126-Rochechouart
87137	Saint-Bazile	87126-Rochechouart
87139	Saint-Bonnet-de-Bellac	87011-Bellac
87140	Saint-Brice-sur-Vienne	87154-Saint-Junien
87141	Saint-Cyr	87126-Rochechouart
87142	Saint-Denis-des-Murs	87161-Saint-Léonard-de-Noblat
87145	Saint-Georges-les-Landes	23176-La Souterraine
87149	Saint-Hilaire-la-Treille	23176-La Souterraine
87150	Saint-Hilaire-les-Places	87106-Nexon
87154	Saint-Junien	87154-Saint-Junien
87155	Saint-Junien-les-Combes	87011-Bellac
87158	Saint-Laurent-sur-Gorre	87126-Rochechouart
87160	Saint-Léger-Magnazeix	23176-La Souterraine
87161	Saint-Léonard-de-Noblat	87161-Saint-Léonard-de-Noblat
87163	Saint-Martial-sur-Isop	87011-Bellac
87164	Saint-Martin-de-Jussac	87154-Saint-Junien
87165	Saint-Martin-le-Mault	87011-Bellac
87168	Saint-Mathieu	87126-Rochechouart
87169	Saint-Maurice-les-Brousses	87106-Nexon
87172	Saint-Ouen-sur-Gartempe	87011-Bellac
87179	Saint-Sornin-la-Marche	87011-Bellac
87180	Saint-Sornin-Leulac	87014-Bessines-sur-Gartempe
87182	Saint-Sulpice-les-Feuilles	23176-La Souterraine
87185	Saint-Victorien	87154-Saint-Junien
87189	Les Salles-Lavauguyon	87126-Rochechouart
87190	Sauviat-sur-Vige	87161-Saint-Léonard-de-Noblat
87195	Tersannes	87011-Bellac
87199	Vayres	87126-Rochechouart

87200	Verneuil-Moustiers	87011-Bellac
87204	Videix	87126-Rochechouart
87206	Villefavard	87014-Bessines-sur-Gartempe

ANNEXE 3

Liste des communes des territoires classés en zone intermédiaire

Département de Charente (16)

Code et nom de la commune		Bassin de vie/Canton-ville de Nouvelle-Aquitaine
16002	Les Adjots	16292-Ruffec
16003	Agris	16281-La Rochefoucauld-en-Angoumois
16005	Aigre	16206-Mansle-les-Fontaines
16008	Ambérac	16206-Mansle-les-Fontaines
16011	Anais	16078-Champniers
16012	Angeac-Champagne	16366-Segonzac
16013	Angeac-Charente	16090-Châteauneuf-sur-Charente
16015	Angoulême	1698-Angoulême
16018	Ars	16102-Cognac
16019	Asnières-sur-Nouère	1618-Val de Nouère
16023	Aunac-sur-Charente	16206-Mansle-les-Fontaines
16024	Aussac-Vadalle	16078-Champniers
16026	Balzac	16078-Champniers
16027	Barbezières	16206-Mansle-les-Fontaines
16031	Barro	16292-Ruffec
16032	Bassac	16167-Jarnac
16035	Beaulieu-sur-Sonnette	16292-Ruffec
16036	Bécheresse	16090-Châteauneuf-sur-Charente
16038	Benest	16292-Ruffec
16039	Bernac	16292-Ruffec
16041	Bessac	16090-Châteauneuf-sur-Charente
16042	Bessé	16292-Ruffec
16044	Bioussac	16292-Ruffec
16045	Birac	16090-Châteauneuf-sur-Charente
16046	Coteaux-du-Blanzacais	16090-Châteauneuf-sur-Charente
16050	Bonneuil	16090-Châteauneuf-sur-Charente
16053	Bors (Canton de Charente-Sud)	17241-Montguyon
16054	Le Bouchage	86078-Civray
16056	Bourg-Charente	16167-Jarnac
16057	Bouteville	16090-Châteauneuf-sur-Charente
16058	Boutiers-Saint-Trojan	16102-Cognac
16059	Brettes	16292-Ruffec
16061	Brie	16078-Champniers
16067	Bunzac	16281-La Rochefoucauld-en-Angoumois
16069	Cellettes	16206-Mansle-les-Fontaines
16075	Champagne-Vigny	16090-Châteauneuf-sur-Charente
16076	Champagne-Mouton	16292-Ruffec
16077	Champmillon	1618-Val de Nouère
16078	Champniers	16078-Champniers

16079	Chantillac	17241-Montguyon
16081	La Chapelle	16206-Mansle-les-Fontaines
16083	Charmé	16292-Ruffec
16087	Chassiecq	16292-Ruffec
16088	Chassors	16167-Jarnac
16089	Châteaubernard	16102-Cognac
16090	Châteauneuf-sur-Charente	16090-Châteauneuf-sur-Charente
16093	Chazelles	16281-La Rochefoucauld-en-Angoumois
16095	Chenon	16206-Mansle-les-Fontaines
16097	Cherves-Richemont	16102-Cognac
16098	La Chèvrerie	16292-Ruffec
16102	Cognac	16102-Cognac
16104	Condac	16292-Ruffec
16107	Coulgens	16281-La Rochefoucauld-en-Angoumois
16108	Coulonges	16078-Champniers
16109	Courbillac	16167-Jarnac
16110	Courcôme	16292-Ruffec
16113	La Couronne	1613-Couronne
16114	Couture	16206-Mansle-les-Fontaines
16116	Criteuil-la-Magdeleine	16366-Segonzac
16118	Deviat	16090-Châteauneuf-sur-Charente
16121	Douzat	1618-Val de Nouère
16122	Ébréon	16206-Mansle-les-Fontaines
16123	Échallat	16167-Jarnac
16124	Écuras	16281-La Rochefoucauld-en-Angoumois
16127	Empuré	16292-Ruffec
16133	Étriac	16090-Châteauneuf-sur-Charente
16135	Eymouthiers	16281-La Rochefoucauld-en-Angoumois
16136	La Faye	16292-Ruffec
16137	Feuillade	16281-La Rochefoucauld-en-Angoumois
16138	Fléac	1601-Angoulême-1
16139	Fleurac	16167-Jarnac
16141	Fontenille	16206-Mansle-les-Fontaines
16142	La Forêt-de-Tessé	79307-Sauzé-Vaussais
16144	Fouqueure	16206-Mansle-les-Fontaines
16145	Foussignac	16167-Jarnac
16148	Genac-Bignac	16167-Jarnac
16150	Gensac-la-Pallue	16102-Cognac
16151	Genté	16102-Cognac
16152	Gimeux	16102-Cognac
16153	Mainxe-Gondeville	16167-Jarnac
16154	Gond-Pontouvre	1614-Gond-Pontouvre
16163	Hiersac	1618-Val de Nouère

16165	Houlette	16167-Jarnac
16166	L'Isle-d'Espagnac	1602-Angoulême-2
16167	Jarnac	16167-Jarnac
16168	Jauldes	16078-Champniers
16169	Javrezac	16102-Cognac
16171	Juillac-le-Coq	16366-Segonzac
16173	Juillé	16206-Mansle-les-Fontaines
16174	Julienne	16167-Jarnac
16175	Val des Vignes	16090-Châteauneuf-sur-Charente
16184	Lichères	16206-Mansle-les-Fontaines
16185	Ligné	16206-Mansle-les-Fontaines
16186	Ligniè-res-Ambleville	16366-Segonzac
16187	Linars	1618-Val de Nouère
16189	Londigny	79307-Sauzé-Vaussais
16190	Longré	16292-Ruffec
16191	Lonnes	16206-Mansle-les-Fontaines
16193	Louzac-Saint-André	16102-Cognac
16194	Lupsault	16206-Mansle-les-Fontaines
16196	Luxé	16206-Mansle-les-Fontaines
16197	La Magdeleine	16292-Ruffec
16199	Magnac-sur-Touvre	1616-Touvre-et-Braconne
16200	Maine-de-Boixe	16206-Mansle-les-Fontaines
16206	Mansle-les-Fontaines	16206-Mansle-les-Fontaines
16207	Marcillac-Lanville	16206-Mansle-les-Fontaines
16208	Mareuil	16167-Jarnac
16209	Marillac-le-Franc	16281-La Rochefoucauld-en-Angoumois
16210	Marsac	16078-Champniers
16211	Marthon	16281-La Rochefoucauld-en-Angoumois
16213	Mazerolles	16281-La Rochefoucauld-en-Angoumois
16216	Mérignac	16167-Jarnac
16217	Merpins	16102-Cognac
16218	Mesnac	16102-Cognac
16220	Les Métairies	16167-Jarnac
16221	Mons	16206-Mansle-les-Fontaines
16223	Montbron	16281-La Rochefoucauld-en-Angoumois
16226	Montignac-Charente	16078-Champniers
16229	Montjean	79307-Sauzé-Vaussais
16232	Mornac	1616-Touvre-et-Braconne
16233	Mosnac-Saint-Simeux	16090-Châteauneuf-sur-Charente
16234	Moulidars	1618-Val de Nouère
16237	Mouton	16206-Mansle-les-Fontaines
16238	Moutonneau	16206-Mansle-les-Fontaines
16241	Nanclars	16206-Mansle-les-Fontaines
16242	Nanteuil-en-Vallée	16292-Ruffec

16243	Nercillac	16102-Cognac
16244	Nersac	1613-Couronne
16248	Oradour	16206-Mansle-les-Fontaines
16250	Orgedeuil	16281-La Rochefoucauld-en-Angoumois
16253	Paizay-Naudouin-Embourie	16292-Ruffec
16258	Pérignac	16090-Châteauneuf-sur-Charente
16264	Pleuville	86078-Civray
16268	Poursac	16292-Ruffec
16269	Pranzac	16281-La Rochefoucauld-en-Angoumois
16271	Puymoyen	1613-Couronne
16272	Puyréaux	16206-Mansle-les-Fontaines
16273	Raix	16292-Ruffec
16277	Réparsac	16102-Cognac
16280	Rivières	16281-La Rochefoucauld-en-Angoumois
16281	La Rochefoucauld-en-Angoumois	16281-La Rochefoucauld-en-Angoumois
16282	La Rochette	16281-La Rochefoucauld-en-Angoumois
16286	Rouillac	16167-Jarnac
16290	Rouzède	16281-La Rochefoucauld-en-Angoumois
16291	Ruelle-sur-Touvre	1616-Touvre-et-Braconne
16292	Ruffec	16292-Ruffec
16295	Saint-Amant-de-Boixe	16078-Champniers
16297	Graves-Saint-Amant	16090-Châteauneuf-sur-Charente
16298	Saint-Amant-de-Nouère	16167-Jarnac
16300	Val-de-Bonnieure	16281-La Rochefoucauld-en-Angoumois
16304	Saint-Brice	16102-Cognac
16307	Saint-Ciers-sur-Bonnieure	16206-Mansle-les-Fontaines
16310	Saint-Coutant	16292-Ruffec
16312	Saint-Cybardeaux	16167-Jarnac
16317	Saint-Fraigne	16206-Mansle-les-Fontaines
16318	Saint-Front	16206-Mansle-les-Fontaines
16320	Saint-Genis-d'Hiersac	16167-Jarnac
16321	Saint-Georges	16292-Ruffec
16323	Saint-Germain-de-Montbron	16281-La Rochefoucauld-en-Angoumois
16325	Saint-Gourson	16292-Ruffec
16326	Saint-Groux	16206-Mansle-les-Fontaines
16330	Saint-Laurent-de-Cognac	16102-Cognac
16335	Saint-Martin-du-Clocher	16292-Ruffec
16339	Val-d'Auge	16167-Jarnac
16340	Saint-Même-les-Carières	16167-Jarnac
16341	Saint-Michel	1613-Couronne
16343	Saint-Preuil	16366-Segonzac

16348	Saint-Saturnin	1618-Val de Nouère
16349	Sainte-Sévère	16102-Cognac
16352	Saint-Simon	16090-Châteauneuf-sur-Charente
16353	Saint-Sornin	16281-La Rochefoucauld-en-Angoumois
16355	Saint-Sulpice-de-Cognac	16102-Cognac
16356	Saint-Sulpice-de-Ruffec	16206-Mansle-les-Fontaines
16358	Saint-Yrieix-sur-Charente	1614-Gond-Pontouvre
16359	Salles-d'Angles	16102-Cognac
16361	Salles-de-Villefagnan	16292-Ruffec
16366	Segonzac	16366-Segonzac
16369	Sigogne	16167-Jarnac
16370	Sireuil	1618-Val de Nouère
16373	Souvigné	16292-Ruffec
16374	Soyaux	1603-Angoulême-3
16378	Taizé-Aizie	16292-Ruffec
16379	Taponnat-Fleurignac	16281-La Rochefoucauld-en-Angoumois
16381	Theil-Rabier	16292-Ruffec
16383	Tourriers	16078-Champniers
16385	Touvre	1616-Touvre-et-Braconne
16387	Triac-Lautrait	16167-Jarnac
16388	Trois-Palis	1618-Val de Nouère
16389	Turgon	16292-Ruffec
16390	Tusson	16206-Mansle-les-Fontaines
16392	Valence	16206-Mansle-les-Fontaines
16393	Vars	16078-Champniers
16395	Vaux-Rouillac	16167-Jarnac
16396	Ventouse	16206-Mansle-les-Fontaines
16397	Verdille	16206-Mansle-les-Fontaines
16399	Verrières	16366-Segonzac
16400	Verteuil-sur-Charente	16292-Ruffec
16401	Vervant	16078-Champniers
16402	Vibrac	16090-Châteauneuf-sur-Charente
16403	Le Vieux-Cérier	16292-Ruffec
16404	Vieux-Ruffec	16292-Ruffec
16406	Moulins-sur-Tardoire	16281-La Rochefoucauld-en-Angoumois
16409	Villefagnan	16292-Ruffec
16412	Villejoubert	16078-Champniers
16413	Villiers-le-Roux	16292-Ruffec
16414	Villognon	16206-Mansle-les-Fontaines
16415	Vindelle	16078-Champniers
16419	Vouharte	16078-Champniers
16421	Vouthon	16281-La Rochefoucauld-en-Angoumois
16423	Xambes	16078-Champniers

16425	Yvrac-et-Malleyrand	16281-La Rochefoucauld-en-Angoumois
-------	---------------------	-------------------------------------

Département de Charente-Maritime (17)

Code commune INSEE		Bassin de vie/Canton-ville de Nouvelle-Aquitaine
17002	Agudelle	17197-Jonzac
17003	Aigrefeuille-d'Aunis	17003-Aigrefeuille-d'Aunis
17004	Île-d'Aix	17168-Fouras
17005	Allas-Bocage	17236-Mirambeau
17006	Allas-Champagne	17197-Jonzac
17007	Anais	17434-Surgères
17008	Andilly	17218-Marans
17011	Annepont	1718-Saint-Jean-d'Angély
17012	Annezay	1718-Saint-Jean-d'Angély
17015	Arces	17131-Cozes
17017	Archingeay	1718-Saint-Jean-d'Angély
17018	Ardillières	17003-Aigrefeuille-d'Aunis
17021	Arvert	17452-La Tremblade
17027	Avy	17283-Pons
17030	Balanzac	1719-Saint-Porchaire
17032	Ballon	17003-Aigrefeuille-d'Aunis
17034	Barzan	17131-Cozes
17036	Beaugeay	1710-Marennes
17038	Bedenac	17241-Montguyon
17039	Belluire	17283-Pons
17041	Benon	17434-Surgères
17042	Bercloux	1702-Chaniers
17043	Bernay-Saint-Martin	17434-Surgères
17045	Beurlay	1719-Saint-Porchaire
17047	Biron	17283-Pons
17050	Bois	17197-Jonzac
17052	Boisredon	33058-Blaye
17053	Bords	1718-Saint-Jean-d'Angély
17054	Boresse-et-Martron	17241-Montguyon
17056	Bougneau	17283-Pons
17057	Bouhet	17003-Aigrefeuille-d'Aunis
17058	Bourcefranc-le-Chapus	17219-Marennes-Hiers-Brouage
17060	Boutenac-Touvent	17131-Cozes
17063	Breuil-la-Réorte	17434-Surgères
17065	Breuil-Magné	1725-Tonnay-Charente
17068	Brie-sous-Mortagne	17131-Cozes
17069	Brives-sur-Charente	16102-Cognac
17070	Brizambourg	1702-Chaniers
17072	Burie	16102-Cognac
17073	Bussac-sur-Charente	1702-Chaniers
17075	Cabariot	1725-Tonnay-Charente
17076	Celles	16102-Cognac
17077	Cercoux	17241-Montguyon
17078	Chadenac	17197-Jonzac

17079	Chaillevette	17452-La Tremblade
17080	Chambon	17434-Surgères
17082	Champagnac	17197-Jonzac
17083	Champagne	1710-Marennes
17084	Champagnolles	17197-Jonzac
17085	Champdolent	1718-Saint-Jean-d'Angély
17086	Chaniers	1702-Chaniers
17089	La Chapelle-des-Pots	1702-Chaniers
17091	Charron	17218-Marans
17093	Le Château-d'Oléron	17093-Le Château-d'Oléron
17095	Chatenet	17241-Montguyon
17098	Chenac-Saint-Seurin-d'Uzet	17131-Cozes
17100	Chérac	16102-Cognac
17104	Chevanceaux	17241-Montguyon
17107	Ciré-d'Aunis	17003-Aigrefeuille-d'Aunis
17108	Clam	17197-Jonzac
17109	Clavette	17003-Aigrefeuille-d'Aunis
17110	Clérac	17241-Montguyon
17111	Clion	17197-Jonzac
17115	Colombiers	17283-Pons
17116	Consac	17197-Jonzac
17119	Corme-Écluse	17131-Cozes
17122	Coulonges	17283-Pons
17127	Courçon	17434-Surgères
17131	Cozes	17131-Cozes
17132	Cram-Chaban	17434-Surgères
17133	Cravans	17172-Gémozac
17134	Crazannes	1719-Saint-Porchaire
17136	Croix-Chapeau	17003-Aigrefeuille-d'Aunis
17137	La Croix-Comtesse	1718-Saint-Jean-d'Angély
17139	Dœuil-sur-le-Mignon	1718-Saint-Jean-d'Angély
17141	Dompierre-sur-Charente	1702-Chaniers
17143	Le Douhet	1702-Chaniers
17145	Échebrune	17283-Pons
17146	Échillais	1725-Tonnay-Charente
17147	Écoyeux	1702-Chaniers
17148	Écurat	1719-Saint-Porchaire
17152	Épargnes	17131-Cozes
17153	Esnandes	1708-Lagord
17154	Les Essards	1719-Saint-Porchaire
17155	Étaules	17452-La Tremblade
17157	Fenioux	17397-Saint-Savinien
17158	Ferrières	17434-Surgères
17159	Fléac-sur-Seugne	17283-Pons
17160	Floirac	17197-Jonzac
17163	Fontaines-d'Ozillac	17197-Jonzac
17164	Fontcouverte	1702-Chaniers

17166	Forges	17003-Aigrefeuille-d'Aunis
17167	Le Fouilloux	17241-Montguyon
17168	Fouras	17168-Fouras
17171	Geay	1719-Saint-Porchaire
17172	Gémozac	17172-Gémozac
17174	Genouillé	17434-Surgères
17178	Givrezac	17172-Gémozac
17181	Grandjean	17397-Saint-Savinien
17182	La Grève-sur-Mignon	17434-Surgères
17183	Grézac	17131-Cozes
17184	La Gripperie-Saint-Symphorien	1710-Marennes
17186	Le Gué-d'Alléré	17434-Surgères
17187	Guitinières	17197-Jonzac
17190	L'Houmeau	1708-Lagord
17192	Jarnac-Champagne	17283-Pons
17194	La Jarrie	17003-Aigrefeuille-d'Aunis
17196	Jazennes	17172-Gémozac
17197	Jonzac	17197-Jonzac
17200	Lagord	1708-Lagord
17201	La Laigne	17434-Surgères
17203	Landrais	17003-Aigrefeuille-d'Aunis
17204	Léoville	17197-Jonzac
17205	Loire-les-Marais	1725-Tonnay-Charente
17209	Lonzac	16102-Cognac
17210	Lorignac	17197-Jonzac
17215	Lussac	17197-Jonzac
17216	Lussant	1725-Tonnay-Charente
17218	Marans	17218-Marans
17219	Marennes-Hiers-Brouage	17219-Marennes-Hiers-Brouage
17220	Marignac	17197-Jonzac
17221	Marsais	17434-Surgères
17222	Marsilly	1708-Lagord
17225	Les Mathes	17452-La Tremblade
17227	Mazerolles	17283-Pons
17230	Meschers-sur-Gironde	1721-Saintonge Estuaire
17231	Messac	17197-Jonzac
17233	Meux	17197-Jonzac
17235	Migron	16102-Cognac
17236	Mirambeau	17236-Mirambeau
17237	Moëze	1710-Marennes
17241	Montguyon	17241-Montguyon
17242	Montils	17283-Pons
17243	Montlieu-la-Garde	17241-Montguyon
17244	Montpellier-de-Médillan	17131-Cozes
17245	Montroy	17003-Aigrefeuille-d'Aunis
17246	Moragne	1725-Tonnay-Charente
17248	Mortagne-sur-Gironde	17131-Cozes

17249	Mortiers	17197-Jonzac
17250	Mosnac	17197-Jonzac
17252	Le Mung	17397-Saint-Savinien
17253	Muron	17434-Surgères
17258	Neuillac	17197-Jonzac
17259	Neulles	17197-Jonzac
17260	Neuvicq	17241-Montguyon
17261	Neuvicq-le-Château	16167-Jarnac
17262	Nieul-lès-Saintes	1719-Saint-Porchaire
17263	Nieul-le-Virouil	17236-Mirambeau
17264	Nieul-sur-Mer	1708-Lagord
17266	Les Nouillers	1718-Saint-Jean-d'Angély
17269	Orignolles	17241-Montguyon
17270	Ozillac	17197-Jonzac
17273	Pérignac	17283-Pons
17276	Le Pin	17241-Montguyon
17279	Plassac	17197-Jonzac
17280	Plassay	1719-Saint-Porchaire
17283	Pons	17283-Pons
17284	Pont-l'Abbé-d'Arnoult	1719-Saint-Porchaire
17285	Port-d'Envaux	1719-Saint-Porchaire
17287	Pouillac	17241-Montguyon
17292	Puy-du-Lac	1718-Saint-Jean-d'Angély
17293	Puyravault	17434-Surgères
17294	Puyrolland	17434-Surgères
17295	Réaux sur Trèfle	17197-Jonzac
17302	Romegoux	1719-Saint-Porchaire
17303	La Ronde	17434-Surgères
17308	Saint-Agnant	1710-Marennes
17310	Saint-André-de-Lidon	17131-Cozes
17312	Saint-Bonnet-sur-Gironde	33058-Blaye
17313	Saint-Bris-des-Bois	1702-Chaniers
17314	Saint-Césaire	1702-Chaniers
17315	Saint-Christophe	17003-Aigrefeuille-d'Aunis
17317	Saint-Ciers-du-Taillon	17197-Jonzac
17319	Sainte-Colombe	17241-Montguyon
17320	Saint-Coutant-le-Grand	1725-Tonnay-Charente
17321	Saint-Crépin	1718-Saint-Jean-d'Angély
17322	Saint-Cyr-du-Doret	17434-Surgères
17323	Saint-Denis-d'Oléron	17385-Saint-Pierre-d'Oléron
17324	Saint-Dizant-du-Bois	17236-Mirambeau
17325	Saint-Dizant-du-Gua	17197-Jonzac
17327	Saint-Félix	17434-Surgères
17328	Saint-Fort-sur-Gironde	17197-Jonzac
17329	Saint-Froult	1710-Marennes
17331	Saint-Genis-de-Saintonge	17197-Jonzac
17332	Saint-Georges-Antignac	17197-Jonzac

17335	Saint-Georges-des-Agoûts	33058-Blaye
17336	Saint-Georges-des-Coteaux	1719-Saint-Porchaire
17337	Saint-Georges-d'Oléron	17385-Saint-Pierre-d'Oléron
17338	Saint-Georges-du-Bois	17434-Surgères
17339	Saint-Germain-de-Lusignan	17197-Jonzac
17340	Saint-Pierre-La-Noue	17434-Surgères
17341	Saint-Germain-de-Vibrac	17197-Jonzac
17342	Saint-Germain-du-Seudre	17172-Gémozac
17343	Saint-Grégoire-d'Ardennes	17197-Jonzac
17345	Saint-Hilaire-du-Bois	17197-Jonzac
17346	Saint-Hippolyte	1725-Tonnay-Charente
17348	Saint-Jean-d'Angle	1710-Marennes
17349	Saint-Jean-de-Liversay	17218-Marans
17351	Saint-Just-Luzac	17219-Marennes-Hiers-Brouage
17353	Saint-Laurent-de-la-Prée	17168-Fouras
17354	Saint-Léger	17283-Pons
17355	Sainte-Lheurine	17197-Jonzac
17359	Saint-Mard	17434-Surgères
17362	Saint-Martial-de-Mirambeau	17236-Mirambeau
17363	Saint-Martial-de-Vitaterne	17197-Jonzac
17365	Saint-Martin-d'Ary	17241-Montguyon
17372	Saint-Médard	17197-Jonzac
17373	Saint-Médard-d'Aunis	17003-Aigrefeuille-d'Aunis
17375	Saint-Nazaire-sur-Charente	1725-Tonnay-Charente
17378	Saint-Palais-de-Négrignac	17241-Montguyon
17379	Saint-Palais-de-Phiolin	17197-Jonzac
17382	Saint-Pierre-d'Amilly	17434-Surgères
17385	Saint-Pierre-d'Oléron	17385-Saint-Pierre-d'Oléron
17386	Saint-Pierre-du-Palais	17241-Montguyon
17387	Saint-Porchaire	1719-Saint-Porchaire
17388	Saint-Quantin-de-Rançanne	17283-Pons
17389	Sainte-Radegonde	1719-Saint-Porchaire
17390	Sainte-Ramée	17197-Jonzac
17394	Saint-Saturnin-du-Bois	17434-Surgères
17395	Saint-Sauvant	1702-Chaniers
17396	Saint-Sauveur-d'Aunis	17434-Surgères
17397	Saint-Savinien	17397-Saint-Savinien
17398	Saint-Seurin-de-Palenne	17283-Pons
17402	Saint-Sigismond-de-Clermont	17197-Jonzac
17403	Saint-Simon-de-Bordes	17197-Jonzac
17404	Saint-Simon-de-Pellouaille	17172-Gémozac
17405	Saint-Sorlin-de-Conac	33058-Blaye
17408	Saint-Sulpice-d'Arnoult	1719-Saint-Porchaire
17410	Saint-Thomas-de-Conac	17236-Mirambeau
17411	Saint-Trojan-les-Bains	17093-Le Château-d'Oléron
17412	Saint-Vaize	1702-Chaniers
17414	Saint-Xandre	1708-Lagord

17417	Salignac-de-Mirambeau	17236-Mirambeau
17418	Salignac-sur-Charente	16102-Cognac
17423	Semillac	17236-Mirambeau
17424	Semoussac	17236-Mirambeau
17425	Semussac	17131-Cozes
17426	Le Seure	16102-Cognac
17429	Soubise	1725-Tonnay-Charente
17430	Soubran	17236-Mirambeau
17431	Soulignonne	1719-Saint-Porchaire
17434	Surgères	17434-Surgères
17435	Taillant	17397-Saint-Savinien
17436	Taillebourg	1718-Saint-Jean-d'Angély
17437	Talmont-sur-Gironde	17131-Cozes
17438	Tanzac	17172-Gémozac
17439	Taugon	17434-Surgères
17441	Tesson	17172-Gémozac
17442	Thaims	17131-Cozes
17447	Le Thou	17003-Aigrefeuille-d'Aunis
17448	Tonnay-Boutonne	1718-Saint-Jean-d'Angély
17449	Tonnay-Charente	1725-Tonnay-Charente
17452	La Tremblade	17452-La Tremblade
17453	Trizay	1719-Saint-Porchaire
17455	La Vallée	1719-Saint-Porchaire
17457	La Devise	17434-Surgères
17458	Vanzac	17197-Jonzac
17462	Vénérand	1702-Chaniers
17463	Vergeroux	1725-Tonnay-Charente
17464	Vergné	1718-Saint-Jean-d'Angély
17469	Villars-en-Pons	17172-Gémozac
17470	Villars-les-Bois	16102-Cognac
17474	Villeneuve-la-Comtesse	1718-Saint-Jean-d'Angély
17476	Villexavier	17197-Jonzac
17479	Virollet	17172-Gémozac
17480	Virson	17003-Aigrefeuille-d'Aunis
17482	Vouhé	17434-Surgères
17484	Port-des-Barques	1725-Tonnay-Charente
17485	Le Grand-Village-Plage	17093-Le Château-d'Oléron
17486	La Brée-les-Bains	17385-Saint-Pierre-d'Oléron

Département de Corrèze (19)

Code commune INSEE		Bassin de vie/Canton-ville de Nouvelle-Aquitaine
19002	Aix	19275-Ussel
19003	Albignac	1910-Midi Corrèzien
19005	Allassac	1901-Allassac
19006	Alleyrat	19275-Ussel
19008	Ambrugeat	19275-Ussel
19009	Les Angles-sur-Corrèze	19272-Tulle
19013	Aubazines	1910-Midi Corrèzien
19016	Bar	19272-Tulle
19021	Bellechassagne	19275-Ussel
19023	Beynat	1910-Midi Corrèzien
19029	Branceilles	19138-Meyssac
19030	Brignac-la-Plaine	24547-Terrasson-Lavilledieu
19031	Brive-la-Gaillarde	1999-Brive-la-Gaillarde
19038	Chameyrat	19272-Tulle
19039	Champagnac-la-Noaille	19073-Égletons
19041	Chanac-les-Mines	19272-Tulle
19042	Chanteix	19272-Tulle
19043	La Chapelle-aux-Brocs	1905-Brive-la-Gaillarde-3
19046	Chapelle-Spinasse	19073-Égletons
19048	Le Chastang	19272-Tulle
19050	Chauffour-sur-Vell	19138-Meyssac
19051	Chaumeil	19272-Tulle
19052	Chavanac	19275-Ussel
19053	Chaveroche	19275-Ussel
19055	Chirac-Bellevue	19275-Ussel
19056	Clergoux	19272-Tulle
19057	Collonges-la-Rouge	19138-Meyssac
19058	Combressol	19275-Ussel
19061	Cornil	19272-Tulle
19062	Corrèze	19272-Tulle
19063	Cosnac	1905-Brive-la-Gaillarde-3
19064	Couffy-sur-Sarsonne	19275-Ussel
19065	Courteix	19275-Ussel
19066	Cublac	24547-Terrasson-Lavilledieu
19070	Darnets	19073-Égletons
19071	Davignac	19275-Ussel
19072	Donzenac	1901-Allassac
19073	Égletons	19073-Égletons
19075	Espagnac	19272-Tulle
19078	Estivaux	1901-Allassac
19080	Eygurande	19275-Ussel
19081	Eyrein	19272-Tulle
19082	Favars	19272-Tulle
19083	Feyt	19275-Ussel

19085	Gimel-les-Cascades	19272-Tulle
19090	Gumond	19272-Tulle
19096	Ladignac-sur-Rondelles	19272-Tulle
19097	Lafage-sur-Sombre	19073-Égletons
19098	Lagarde-Marc-la-Tour	19272-Tulle
19099	Lagleygeolle	19138-Meyssac
19101	Laguenne-sur-Avalouze	19272-Tulle
19102	Lamazière-Basse	19275-Ussel
19103	Lamazière-Haute	19275-Ussel
19105	Lanteuil	1910-Midi Corrèzien
19106	Lapleau	19073-Égletons
19108	Laroche-près-Feyt	19275-Ussel
19111	Laval-sur-Luzège	19073-Égletons
19113	Liginiac	19275-Ussel
19114	Lignareix	19275-Ussel
19115	Ligneyrac	19138-Meyssac
19119	Lostanges	19138-Meyssac
19120	Louignac	24547-Terrasson-Lavilledieu
19125	Marcillac-la-Croisille	19073-Égletons
19126	Marcillac-la-Croze	19138-Meyssac
19130	Maussac	19275-Ussel
19132	Ménoire	1910-Midi Corrèzien
19134	Merlines	19275-Ussel
19135	Mestes	19275-Ussel
19136	Meymac	19275-Ussel
19137	Meyrignac-l'Église	19272-Tulle
19138	Meyssac	19138-Meyssac
19139	Millevaches	19275-Ussel
19141	Monestier-Merlines	19275-Ussel
19143	Montaignac-sur-Doustre	19073-Égletons
19145	Moustier-Ventadour	19073-Égletons
19146	Naves	19272-Tulle
19148	Neuvic	19275-Ussel
19150	Noailhac	19138-Meyssac
19155	Orliac-de-Bar	19272-Tulle
19156	Palazinges	1910-Midi Corrèzien
19157	Palisse	19275-Ussel
19158	Pandrignes	19272-Tulle
19159	Péret-Bel-Air	19073-Égletons
19163	Le Pescher	19138-Meyssac
19164	Peyrelevade	19275-Ussel
19167	Confolent-Port-Dieu	19275-Ussel
19175	Roche-le-Peyroux	19275-Ussel
19176	Rosiers-d'Égletons	19073-Égletons
19178	Sadroc	1901-Allassac
19179	Saillac	19138-Meyssac
19180	Saint-Angel	19275-Ussel

19181	Saint-Augustin	19272-Tulle
19184	Saint-Bazile-de-Meyssac	19138-Meyssac
19188	Saint-Bonnet-l'Enfantier	1901-Allassac
19190	Saint-Bonnet-près-Bort	19275-Ussel
19198	Saint-Éloy-les-Tuileries	87187-Saint-Yrieix-la-Perche
19199	Saint-Étienne-aux-Clos	19275-Ussel
19200	Saint-Étienne-la-Geneste	19275-Ussel
19201	Saint-Exupéry-les-Roches	19275-Ussel
19202	Sainte-Féréole	1901-Allassac
19203	Sainte-Fortunade	19272-Tulle
19204	Saint-Fréjoux	19275-Ussel
19206	Saint-Germain-Lavolps	19275-Ussel
19207	Saint-Germain-les-Vergnes	19272-Tulle
19208	Saint-Hilaire-Foissac	19073-Égletons
19210	Saint-Hilaire-Luc	19275-Ussel
19211	Saint-Hilaire-Peyroux	1911-Naves
19217	Saint-Julien-Maumont	19138-Meyssac
19219	Sainte-Marie-Lapanouze	19275-Ussel
19220	Saint-Martial-de-Gimel	19272-Tulle
19225	Saint-Merd-de-Lapleau	19073-Égletons
19227	Saint-Mexant	19272-Tulle
19231	Saint-Pardoux-la-Croisille	19272-Tulle
19232	Saint-Pardoux-le-Neuf	19275-Ussel
19233	Saint-Pardoux-le-Vieux	19275-Ussel
19234	Saint-Pardoux-l'Ortigier	1901-Allassac
19235	Saint-Paul	19272-Tulle
19236	Saint-Priest-de-Gimel	19272-Tulle
19238	Saint-Rémy	19275-Ussel
19241	Saint-Setiers	19275-Ussel
19244	Saint-Sulpice-les-Bois	19275-Ussel
19246	Saint-Viance	1901-Allassac
19247	Saint-Victour	19275-Ussel
19249	Saint-Yrieix-le-Déjalat	19073-Égletons
19251	Sarran	19073-Égletons
19256	Sérandon	19275-Ussel
19257	Sérilhac	1910-Midi Corrèzien
19261	Sornac	19275-Ussel
19263	Soudeilles	19073-Égletons
19272	Tulle	19272-Tulle
19275	Ussel	19275-Ussel
19277	Valiergues	19275-Ussel
19283	Veyrières	19275-Ussel
19287	Vitrac-sur-Montane	19272-Tulle
19289	Yssandon	1919-Yssandonnais

Département de Creuse (23)

Code commune INSEE		Bassin de vie/Canton-ville de Nouvelle-Aquitaine
23001	Ahun	23096-Guéret
23002	Ajain	23096-Guéret
23004	Anzême	23096-Guéret
23009	Auge	23096-Guéret
23014	Azat-Châtenet	23096-Guéret
23019	Beissat	19275-Ussel
23023	Blaudeix	23096-Guéret
23026	Bord-Saint-Georges	23096-Guéret
23027	Bosmoreau-les-Mines	23030-Bourganeuf
23030	Bourganeuf	23030-Bourganeuf
23033	La Brionne	23096-Guéret
23036	Bussière-Dunoise	23096-Guéret
23040	La Celle-sous-Gouzon	23096-Guéret
23043	Chamberaud	23096-Guéret
23051	La Chapelle-Saint-Martial	23096-Guéret
23052	La Chapelle-Taillefert	23096-Guéret
23056	Châtelus-le-Marcheix	87002-Ambazac
23057	Châtelus-Malvaleix	23096-Guéret
23058	Le Chauchet	23096-Guéret
23061	Chénérailles	23096-Guéret
23064	Clugnat	23096-Guéret
23067	La Courtine	19275-Ussel
23068	Cressat	23096-Guéret
23072	Domeyrot	23096-Guéret
23074	Le Donzeil	23096-Guéret
23078	Faux-Mazuras	23030-Bourganeuf
23080	Féniens	19275-Ussel
23088	Gartempe	23096-Guéret
23092	Glénic	23096-Guéret
23093	Gouzon	23096-Guéret
23096	Guéret	23096-Guéret
23097	Issoudun-Létrieix	23096-Guéret
23098	Jalesches	23096-Guéret
23099	Janailat	23030-Bourganeuf
23100	Jarnages	23096-Guéret
23101	Jouillat	23096-Guéret
23102	Ladapeyre	23096-Guéret
23105	Lavaveix-les-Mines	23096-Guéret
23107	Lépinas	23096-Guéret
23118	Maisonnisses	23096-Guéret
23119	Malleret	19275-Ussel
23122	Mansat-la-Courrière	23030-Bourganeuf
23125	Le Mas-d'Artige	19275-Ussel
23128	Mazeirat	23096-Guéret

23132	Montaigut-le-Blanc	23096-Guéret
23133	Montboucher	23030-Bourganeuf
23138	Moutier-d'Ahun	23096-Guéret
23149	Parsac-Rimondeix	23096-Guéret
23150	Peyrabout	23096-Guéret
23151	Peyrat-la-Nonière	23096-Guéret
23152	Pierrefitte	23096-Guéret
23154	Pionnat	23096-Guéret
23155	Pontarion	23096-Guéret
23162	Roches	23096-Guéret
23165	Royère-de-Vassivière	23030-Bourganeuf
23168	Sardent	23096-Guéret
23169	La Saunière	23096-Guéret
23170	Savennes	23096-Guéret
23173	Soubrebost	23030-Bourganeuf
23175	Sous-Parsat	23096-Guéret
23181	Saint-Amand-Jartoudeix	23030-Bourganeuf
23185	Saint-Chabrais	23096-Guéret
23186	Saint-Christophe	23096-Guéret
23187	Saint-Dizier-la-Tour	23096-Guéret
23188	Saint-Dizier-les-Domaines	23096-Guéret
23189	Saint-Dizier-Masbaraud	23030-Bourganeuf
23191	Saint-Éloi	23096-Guéret
23193	Sainte-Feyre	23096-Guéret
23195	Saint-Fiel	23096-Guéret
23200	Saint-Goussaud	87002-Ambazac
23201	Saint-Hilaire-la-Plaine	23096-Guéret
23202	Saint-Hilaire-le-Château	23096-Guéret
23204	Saint-Julien-le-Châtel	23096-Guéret
23205	Saint-Junien-la-Bregère	23030-Bourganeuf
23206	Saint-Laurent	23096-Guéret
23208	Saint-Léger-le-Guérétois	23096-Guéret
23209	Saint-Loup	23096-Guéret
23214	Saint-Martial-le-Mont	23096-Guéret
23215	Saint-Martial-le-Vieux	19275-Ussel
23216	Saint-Martin-Château	23030-Bourganeuf
23221	Saint-Merd-la-Breuille	19275-Ussel
23223	Saint-Moreil	23030-Bourganeuf
23224	Saint-Oradoux-de-Chirouze	19275-Ussel
23227	Saint-Pardoux-Morterolles	23030-Bourganeuf
23229	Saint-Pardoux-les-Cards	23096-Guéret
23230	Saint-Pierre-Chérignat	23030-Bourganeuf
23232	Saint-Pierre-Bellevue	23030-Bourganeuf
23237	Saint-Priest-Palus	23030-Bourganeuf
23242	Saint-Silvain-Montaigut	23096-Guéret
23243	Saint-Silvain-sous-Toulx	23096-Guéret
23245	Saint-Sulpice-le-Guérétois	23096-Guéret

23247	Saint-Vaury	23096-Guéret
23248	Saint-Victor-en-Marche	23096-Guéret
23250	Saint-Yrieix-les-Bois	23096-Guéret
23253	Thauron	23030-Bourganeuf
23255	Trois-Fonds	23096-Guéret
23259	Verneiges	23096-Guéret
23260	Vidaillat	23030-Bourganeuf
23262	Vigeville	23096-Guéret

Département de Dordogne (24)

Code commune INSEE		Bassin de vie/Canton-ville de Nouvelle-Aquitaine
24002	Agonac	2422-Trélissac
24005	Alles-sur-Dordogne	24067-Le Bugue
24006	Allas-les-Mines	24396-Saint-Cyprien
24008	Angoisse	87187-Saint-Yrieix-la-Perche
24010	Annesse-et-Beaulieu	2417-Saint-Astier
24011	Antonne-et-Trigonant	2422-Trélissac
24015	Audrix	24067-Le Bugue
24020	La Bachellerie	24547-Terrasson-Lavilledieu
24021	Badefols-d'Ans	24547-Terrasson-Lavilledieu
24026	Bassillac et Auberoche	2489-Bassillac et Auberoche
24030	Beauregard-de-Terrasson	24547-Terrasson-Lavilledieu
24035	Pays de Belvès	24067-Le Bugue
24036	Berbiguières	24396-Saint-Cyprien
24037	Bergerac	2498-Bergerac
24042	Biras	24064-Brantôme en Périgord
24048	Bonneville-et-Saint-Avit-de-Fumadières	33108-Castillon-la-Bataille
24052	Bouillac	24067-Le Bugue
24053	Boulazac Isle Manoire	2407-Isle-Manoire
24054	Bouniagues	2419-Sud-Bergeracois
24055	Bourdeilles	24064-Brantôme en Périgord
24064	Brantôme en Périgord	24064-Brantôme en Périgord
24067	Le Bugue	24067-Le Bugue
24068	Le Buisson-de-Cadouin	24067-Le Bugue
24076	Campagne	24067-Le Bugue
24084	Carves	24067-Le Bugue
24085	La Cassagne	24547-Terrasson-Lavilledieu
24087	Castels et Bézenac	24396-Saint-Cyprien
24096	Champagnac-de-Belair	24064-Brantôme en Périgord
24098	Champcevinel	2422-Trélissac
24102	Chancelade	2404-Coulounieix-Chamiers
24107	La Chapelle-Faucher	24064-Brantôme en Périgord
24108	La Chapelle-Gonaguet	2417-Saint-Astier
24111	La Chapelle-Montmoreau	24064-Brantôme en Périgord
24113	La Chapelle-Saint-Jean	24547-Terrasson-Lavilledieu
24115	Château-l'Évêque	2422-Trélissac
24116	Châtres	24547-Terrasson-Lavilledieu
24117	Les Coteaux Périgourdins	2420-Terrasson-Lavilledieu
24122	Cladech	24067-Le Bugue
24126	Colombier	2419-Sud-Bergeracois
24129	Condat-sur-Trincou	24064-Brantôme en Périgord
24130	Condat-sur-Vézère	24547-Terrasson-Lavilledieu
24132	Conne-de-Labarde	2419-Sud-Bergeracois
24135	Cornille	2422-Trélissac

24138	Coulounieix-Chamiers	2404-Coulounieix-Chamiers
24139	Coursac	2417-Saint-Astier
24140	Cours-de-Pile	2402-Bergerac-2
24142	Coux et Bigaroque-Mouzens	24067-Le Bugue
24145	Creysse	2402-Bergerac-2
24148	Cunèges	2419-Sud-Bergeracois
24151	Doissat	24067-Le Bugue
24153	La Dornac	2420-Terrasson-Lavilledieu
24156	La Douze	2407-Isle-Manoire
24162	Escoire	2422-Trélissac
24172	Les Eyzies	24067-Le Bugue
24175	Les Farges	24547-Terrasson-Lavilledieu
24179	La Feuillade	2420-Terrasson-Lavilledieu
24180	Firbeix	87032-Châlus
24182	Le Fleix	2410-Pays de la Force
24189	Fougueyrolles	2411-Pays de Montaigne et Gurson
24191	Fraisse	2410-Pays de la Force
24193	Gageac-et-Rouillac	2419-Sud-Bergeracois
24194	Gardonne	2410-Pays de la Force
24197	Ginestet	2410-Pays de la Force
24206	Grives	24067-Le Bugue
24217	Journiac	24067-Le Bugue
24218	Jumilhac-le-Grand	87187-Saint-Yrieix-la-Perche
24222	La Force	2410-Pays de la Force
24224	Lamonzie-Montastruc	2402-Bergerac-2
24225	Lamonzie-Saint-Martin	2410-Pays de la Force
24226	Lamothe-Montravel	33108-Castillon-la-Bataille
24229	Le Lardin-Saint-Lazare	24547-Terrasson-Lavilledieu
24230	Larzac	24067-Le Bugue
24236	Léguillac-de-l'Auche	24372-Saint-Astier
24237	Lembras	2402-Bergerac-2
24240	Limeuil	24067-Le Bugue
24246	Lunas	2410-Pays de la Force
24251	Manzac-sur-Vern	24372-Saint-Astier
24254	Marnac	24396-Saint-Cyprien
24256	Marsac-sur-l'Isle	2404-Coulounieix-Chamiers
24261	Mauzens-et-Miremont	24067-Le Bugue
24266	Mensignac	2417-Saint-Astier
24267	Mescoules	2419-Sud-Bergeracois
24268	Meyrals	24396-Saint-Cyprien
24274	Monbazillac	2419-Sud-Bergeracois
24276	Monestier	2419-Sud-Bergeracois
24277	Monfaucon	2410-Pays de la Force
24288	Montazeau	2411-Pays de Montaigne et Gurson
24289	Montcaret	33108-Castillon-la-Bataille
24293	Monplaisant	24067-Le Bugue
24295	Montrem	24372-Saint-Astier

24296	Mouleydier	2402-Bergerac-2
24301	Nadaillac	2420-Terrasson-Lavilledieu
24306	Nastringues	2411-Pays de Montaigne et Gurson
24312	Sanilhac	2488-Sanilhac
24313	Orliac	24067-Le Bugue
24318	Paunat	24067-Le Bugue
24320	Payzac	87187-Saint-Yrieix-la-Perche
24321	Pazayac	2420-Terrasson-Lavilledieu
24322	Périgueux	2499-Périgueux
24324	Peyrignac	24547-Terrasson-Lavilledieu
24327	Pezuls	24067-Le Bugue
24331	Pomport	2419-Sud-Bergeracois
24335	Port-Sainte-Foy-et-Ponchapt	2411-Pays de Montaigne et Gurson
24340	Prigonrieux	2410-Pays de la Force
24345	Queyssac	2402-Bergerac-2
24346	Quinsac	24064-Brantôme en Périgord
24349	Razac-de-Saussignac	2419-Sud-Bergeracois
24350	Razac-sur-l'Isle	2404-Coulounieix-Chamiers
24351	Ribagnac	2419-Sud-Bergeracois
24357	Rouffignac-de-Sigoulès	2419-Sud-Bergeracois
24359	Sadillac	2419-Sud-Bergeracois
24360	Sagelat	24067-Le Bugue
24362	Val de Louyre et Caudeau	24067-Le Bugue
24370	Saint-Antoine-de-Breuilh	2411-Pays de Montaigne et Gurson
24371	Saint-Aquilin	24372-Saint-Astier
24372	Saint-Astier	24372-Saint-Astier
24374	Saint-Aubin-de-Lanquais	2419-Sud-Bergeracois
24377	Saint-Avit-de-Vialard	24067-Le Bugue
24385	Saint-Cernin-de-Labelle	2419-Sud-Bergeracois
24388	Saint-Chamassy	24067-Le Bugue
24390	Saint-Crépin-d'Auberoche	2407-Isle-Manoire
24396	Saint-Cyprien	24396-Saint-Cyprien
24403	Saint-Félix-de-Bourdeilles	24064-Brantôme en Périgord
24404	Saint-Félix-de-Reillac-et-Mortemart	24067-Le Bugue
24406	Sainte-Foy-de-Belvès	24067-Le Bugue
24407	Sainte-Foy-de-Longas	24067-Le Bugue
24408	Saint-Front-d'Alemps	2421-Thiviers
24413	Saint-Georges-Blancaneix	2410-Pays de la Force
24416	Saint-Germain-de-Belvès	24067-Le Bugue
24419	Saint-Germain-et-Mons	2402-Bergerac-2
24421	Saint-Geyrac	2407-Isle-Manoire
24437	Saint-Laurent-des-Vignes	2410-Pays de la Force
24442	Saint-Léon-sur-l'Isle	24372-Saint-Astier
24461	Saint-Méard-de-Gurçon	2411-Pays de Montaigne et Gurson
24466	Saint-Michel-de-Montaigne	33108-Castillon-la-Bataille
24472	Saint-Nexans	2402-Bergerac-2
24474	Saint-Pancrace	24064-Brantôme en Périgord

24478	Saint-Pardoux-et-Vielvic	24067-Le Bugue
24483	Saint-Perdoux	2419-Sud-Bergeracois
24484	Saint-Pierre-de-Chignac	2407-Isle-Manoire
24486	Saint-Pierre-de-Frugie	87032-Châlus
24487	Saint-Pierre-d'Eyraud	2410-Pays de la Force
24491	Saint-Rabier	24547-Terrasson-Lavilledieu
24499	Saint-Sauveur	2402-Bergerac-2
24501	Saint-Seurin-de-Prats	33108-Castillon-la-Bataille
24510	Saint-Vincent-de-Cosse	24396-Saint-Cyprien
24514	Saint-Vivien	2411-Pays de Montaigne et Gurson
24517	Salles-de-Belvès	24067-Le Bugue
24519	Sarlande	87187-Saint-Yrieix-la-Perche
24521	Sarliac-sur-l'Isle	2422-Trélissac
24523	Saussignac	2419-Sud-Bergeracois
24524	Savignac-de-Miremont	24067-Le Bugue
24529	Segonzac	24372-Saint-Astier
24534	Sigoulès-et-Flaugeac	2419-Sud-Bergeracois
24536	Singleyrac	2419-Sud-Bergeracois
24538	Siorac-en-Périgord	24067-Le Bugue
24541	Soudat	16281-La Rochefoucauld-en-Angoumois
24547	Terrasson-Lavilledieu	24547-Terrasson-Lavilledieu
24549	Thénac	2419-Sud-Bergeracois
24557	Trélissac	2422-Trélissac
24559	Tursac	24067-Le Bugue
24560	Urval	24067-Le Bugue
24568	Vélines	2411-Pays de Montaigne et Gurson
24580	Villac	24547-Terrasson-Lavilledieu
24582	Villars	24064-Brantôme en Périgord

Département de Gironde (33)

Code commune INSEE		Bassin de vie/Canton-ville de Nouvelle-Aquitaine
33002	Aillas	33352-La Réole
33005	Andernos-les-Bains	33005-Andernos-les-Bains
33006	Anglade	33058-Blaye
33007	Arbanats	33327-Podensac
33008	Porte-de-Benauge	33081-Cadillac-sur-Garonne
33009	Arcachon	3332-Teste-de-Buch
33010	Arcins	33314-Pauillac
33011	Arès	33011-Arès
33012	Arsac	3330-Sud-Médoc
33014	Les Artigues-de-Lussac	3321-Nord-Libournais
33015	Arveyres	3316-Libournais-Fronsadais
33016	Asques	3316-Libournais-Fronsadais
33017	Aubiac	33036-Bazas
33019	Audenge	33051-Biganos
33020	Auriolles	3327-Réolais et Les Bastides
33021	Auros	33227-Langon
33023	Ayguemorte-les-Graves	33327-Podensac
33024	Bagas	33352-La Réole
33025	Baigneaux	33140-Créon
33026	Balizac	33036-Bazas
33027	Barie	33227-Langon
33028	Baron	3310-Coteaux de Dordogne
33029	Le Barp	33042-Belin-Béliet
33030	Barsac	33081-Cadillac-sur-Garonne
33031	Bassanne	33352-La Réole
33033	Baurech	3311-Créon
33034	Bayas	3321-Nord-Libournais
33035	Bayon-sur-Gironde	3313-Estuaire
33036	Bazas	33036-Bazas
33037	Beautiran	33327-Podensac
33038	Bégadan	33240-Lesparre-Médoc
33040	Béguey	33081-Cadillac-sur-Garonne
33042	Belin-Béliet	33042-Belin-Béliet
33043	Bellebat	33140-Créon
33044	Bellefond	3312-Entre-Deux-Mers
33045	Belvès-de-Castillon	33108-Castillon-la-Bataille
33046	Bernos-Beaulac	33036-Bazas
33047	Berson	33058-Blaye
33048	Berthez	33227-Langon
33050	Bieujac	33227-Langon
33051	Biganos	33051-Biganos
33052	Les Billaux	3316-Libournais-Fronsadais
33053	Birac	33036-Bazas
33054	Blaignac	33352-La Réole

33055	Blaignan-Prignac	33240-Lesparre-Médoc
33057	Blasimon	33506-Sauveterre-de-Guyenne
33058	Blaye	33058-Blaye
33059	Blésignac	33140-Créon
33060	Bommes	33227-Langon
33061	Bonnetan	3311-Créon
33062	Bonzac	3321-Nord-Libournais
33063	Bordeaux	3397-Bordeaux
33064	Bossugan	33108-Castillon-la-Bataille
33066	Bourdelles	33352-La Réole
33067	Bourg	3313-Estuaire
33068	Bourideys	33036-Bazas
33071	Branne	3310-Coteaux de Dordogne
33072	Brannens	33227-Langon
33073	Braud-et-Saint-Louis	33058-Blaye
33074	Brouqueyran	33227-Langon
33076	Budos	33227-Langon
33077	Cabanac-et-Villagrains	33213-La Brède
33078	Cabara	3310-Coteaux de Dordogne
33079	Cadarsac	3316-Libournais-Fronsadais
33080	Cadaujac	3308-Brède
33081	Cadillac-sur-Garonne	33081-Cadillac-sur-Garonne
33082	Cadillac-en-Fronsadais	3316-Libournais-Fronsadais
33083	Camarsac	3311-Créon
33084	Cambes	3311-Créon
33085	Camblanes-et-Meynac	3311-Créon
33086	Camiac-et-Saint-Denis	33140-Créon
33087	Camiran	33352-La Réole
33089	Campugnan	33058-Blaye
33093	Capian	33140-Créon
33094	Caplong	3327-Réolais et Les Bastides
33095	Captieux	33036-Bazas
33098	Cardan	33081-Cadillac-sur-Garonne
33099	Carignan-de-Bordeaux	3311-Créon
33100	Cars	33058-Blaye
33101	Cartelègue	33058-Blaye
33102	Casseuil	33352-La Réole
33103	Castelmoron-d'Albret	33506-Sauveterre-de-Guyenne
33105	Castelviel	33506-Sauveterre-de-Guyenne
33106	Castets et Castillon	33227-Langon
33108	Castillon-la-Bataille	33108-Castillon-la-Bataille
33109	Castres-Gironde	33327-Podensac
33111	Caudrot	33227-Langon
33112	Caumont	33506-Sauveterre-de-Guyenne
33114	Cavignac	33114-Cavignac
33115	Cazalis	33036-Bazas
33116	Cazats	33036-Bazas

33117	Cazaugitat	33506-Sauveterre-de-Guyenne
33118	Cénac	3311-Créon
33120	Cérons	33081-Cadillac-sur-Garonne
33121	Cessac	33140-Créon
33123	Cézac	33114-Cavignac
33125	Cissac-Médoc	33314-Pauillac
33126	Civrac-de-Blaye	33114-Cavignac
33127	Civrac-sur-Dordogne	33108-Castillon-la-Bataille
33128	Civrac-en-Médoc	33240-Lesparre-Médoc
33129	Cleyrac	33506-Sauveterre-de-Guyenne
33130	Coimères	33227-Langon
33131	Coirac	33506-Sauveterre-de-Guyenne
33132	Comps	3313-Estuaire
33133	Coubeyrac	33108-Castillon-la-Bataille
33134	Couquèques	33240-Lesparre-Médoc
33135	Courpiac	3312-Entre-Deux-Mers
33136	Cours-de-Monségur	47157-Marmande
33139	Coutures	47157-Marmande
33140	Créon	33140-Créon
33141	Croignon	3311-Créon
33142	Cubnezais	33114-Cavignac
33144	Cudos	33036-Bazas
33145	Cursan	33140-Créon
33146	Cussac-Fort-Médoc	33314-Pauillac
33147	Daignac	3310-Coteaux de Dordogne
33148	Dardenac	33140-Créon
33149	Daubèze	33506-Sauveterre-de-Guyenne
33150	Dieulivol	47157-Marmande
33152	Donzac	33081-Cadillac-sur-Garonne
33153	Doulezon	33108-Castillon-la-Bataille
33155	Escaudes	33036-Bazas
33156	Escoussans	33081-Cadillac-sur-Garonne
33157	Espiet	3310-Coteaux de Dordogne
33158	Les Esseintes	33352-La Réole
33159	Étauliers	33058-Blaye
33160	Eynesse	3327-Réolais et Les Bastides
33161	Eyrans	33058-Blaye
33163	Faleyras	33140-Créon
33164	Fargues	33227-Langon
33165	Fargues-Saint-Hilaire	3311-Créon
33168	Flaujagues	33108-Castillon-la-Bataille
33169	Floudès	33352-La Réole
33170	Fontet	33352-La Réole
33171	Fossès-et-Baleyssac	47157-Marmande
33172	Fours	33058-Blaye
33174	Fronsac	3316-Libournais-Fronsadais
33175	Frontenac	33506-Sauveterre-de-Guyenne

33176	Gabarnac	33081-Cadillac-sur-Garonne
33177	Gaillan-en-Médoc	33240-Lesparre-Médoc
33178	Gajac	33036-Bazas
33179	Galgon	3316-Libournais-Fronsadais
33180	Gans	33036-Bazas
33181	Gardegan-et-Tourtirac	33108-Castillon-la-Bataille
33182	Gauriac	3313-Estuaire
33184	Générac	33058-Blaye
33185	Génissac	3310-Coteaux de Dordogne
33186	Gensac	33108-Castillon-la-Bataille
33187	Gironde-sur-Dropt	33352-La Réole
33188	Giscos	33036-Bazas
33189	Gornac	33506-Sauveterre-de-Guyenne
33190	Goulade	33036-Bazas
33194	Grézillac	3310-Coteaux de Dordogne
33196	Guillac	3310-Coteaux de Dordogne
33197	Guillos	33213-La Brède
33198	Guîtres	3321-Nord-Libournais
33199	Gujan-Mestras	3314-Gujan-Mestras
33201	Haux	3312-Entre-Deux-Mers
33202	Hostens	33042-Belin-Béliet
33204	Hure	33352-La Réole
33205	Illats	33327-Podensac
33206	Isle-Saint-Georges	33327-Podensac
33207	Izon	3316-Libournais-Fronsadais
33208	Jau-Dignac-et-Loirac	33240-Lesparre-Médoc
33209	Jugazan	3310-Coteaux de Dordogne
33210	Juillac	33108-Castillon-la-Bataille
33211	Labarde	3330-Sud-Médoc
33212	Labescau	33036-Bazas
33213	La Brède	33213-La Brède
33215	Ladaux	33140-Créon
33216	Lados	33227-Langon
33219	La Lande-de-Fronsac	3316-Libournais-Fronsadais
33220	Lamarque	33314-Pauillac
33221	Lamothe-Landerron	47157-Marmande
33222	Lalande-de-Pomerol	3316-Libournais-Fronsadais
33223	Landerrouat	3327-Réolais et Les Bastides
33224	Landerrouet-sur-Séjour	33352-La Réole
33225	Landiras	33327-Podensac
33226	Langoiran	3312-Entre-Deux-Mers
33227	Langon	33227-Langon
33228	Lansac	3313-Estuaire
33229	Lanton	33005-Andernos-les-Bains
33230	Lapouyade	3321-Nord-Libournais
33231	Laroque	33081-Cadillac-sur-Garonne
33233	Laruscade	33114-Cavignac

33234	Latresne	3311-Créon
33235	Lavazan	33036-Bazas
33237	Léogeats	33227-Langon
33238	Léognan	3308-Brède
33239	Lerm-et-Musset	33036-Bazas
33240	Lesparre-Médoc	33240-Lesparre-Médoc
33241	Lestiac-sur-Garonne	3312-Entre-Deux-Mers
33242	Les Lèves-et-Thoumeyragues	3327-Réolais et Les Bastides
33243	Libourne	3316-Libournais-Fronsadais
33244	Lignan-de-Bazas	33036-Bazas
33245	Lignan-de-Bordeaux	33140-Créon
33246	Ligueux	3327-Réolais et Les Bastides
33247	Listrac-de-Durèze	3327-Réolais et Les Bastides
33250	Loubens	33352-La Réole
33251	Louchats	33042-Belin-Béliet
33252	Loupes	33140-Créon
33253	Loupiac	33081-Cadillac-sur-Garonne
33254	Loupiac-de-la-Réole	33352-La Réole
33255	Lucmau	33036-Bazas
33257	Lugaigac	3310-Coteaux de Dordogne
33258	Lugasson	3312-Entre-Deux-Mers
33259	Lugon-et-l'Île-du-Carnay	3316-Libournais-Fronsadais
33260	Lugos	33498-Salles
33261	Lussac	3321-Nord-Libournais
33262	Macau	3330-Sud-Médoc
33263	Madirac	33140-Créon
33264	Maransin	3321-Nord-Libournais
33266	Marcenais	33114-Cavignac
33268	Margaux-Cantenac	3330-Sud-Médoc
33269	Margueron	3327-Réolais et Les Bastides
33270	Marimbault	33036-Bazas
33272	Marsas	33114-Cavignac
33273	Martignas-sur-Jalle	3319-Mérignac-2
33274	Martillac	3308-Brède
33275	Martres	33506-Sauveterre-de-Guyenne
33277	Massugas	3327-Réolais et Les Bastides
33278	Mauriac	33506-Sauveterre-de-Guyenne
33279	Mazères	33227-Langon
33280	Mazion	33058-Blaye
33281	Mérignac	3398-Mérignac
33282	Mérignas	3327-Réolais et Les Bastides
33283	Mesterieux	33352-La Réole
33284	Mios	33051-Biganos
33285	Mombrier	3313-Estuaire
33287	Mongauzy	33352-La Réole
33288	Monprimblanc	33081-Cadillac-sur-Garonne
33289	Monségur	47157-Marmande

33290	Montagne	3321-Nord-Libournais
33291	Montagoudin	33352-La Réole
33292	Montignac	33140-Créon
33294	Morizès	33352-La Réole
33295	Mouillac	3316-Libournais-Fronsadais
33296	Mouliets-et-Villemartin	33108-Castillon-la-Bataille
33298	Moulon	3310-Coteaux de Dordogne
33299	Mourens	33081-Cadillac-sur-Garonne
33300	Naujac-sur-Mer	33240-Lesparre-Médoc
33301	Naujan-et-Postiac	3310-Coteaux de Dordogne
33302	Néac	3321-Nord-Libournais
33303	Nérigean	3310-Coteaux de Dordogne
33304	Neuffons	47157-Marmande
33305	Le Nizan	33036-Bazas
33306	Noaillac	33352-La Réole
33307	Noaillan	33227-Langon
33308	Omet	33081-Cadillac-sur-Garonne
33309	Ordonnac	33240-Lesparre-Médoc
33310	Origne	33036-Bazas
33311	Paillet	3312-Entre-Deux-Mers
33314	Pauillac	33314-Pauillac
33316	Pellegrue	3327-Réolais et Les Bastides
33318	Pessac	3399-Pessac
33319	Pessac-sur-Dordogne	33108-Castillon-la-Bataille
33323	Le Pian-sur-Garonne	33227-Langon
33324	Pineuilh	3327-Réolais et Les Bastides
33325	Plassac	33058-Blaye
33326	Pleine-Selve	33058-Blaye
33327	Podensac	33327-Podensac
33328	Pomerol	3316-Libournais-Fronsadais
33329	Pompéjac	33036-Bazas
33330	Pompignac	3311-Créon
33331	Pondaurat	33352-La Réole
33334	Portets	33327-Podensac
33335	Le Pout	33140-Créon
33336	Préchac	33036-Bazas
33337	Preignac	33227-Langon
33339	Prignac-et-Marcamps	3313-Estuaire
33341	Pugnac	3313-Estuaire
33342	Puisseguin	3321-Nord-Libournais
33343	Pujols-sur-Ciron	33227-Langon
33344	Pujols	33108-Castillon-la-Bataille
33345	Le Puy	47157-Marmande
33346	Puybarban	33352-La Réole
33348	Queyrac	33240-Lesparre-Médoc
33349	Quinsac	3311-Créon
33350	Rauzan	3310-Coteaux de Dordogne

33351	Reignac	33058-Blaye
33352	La Réole	33352-La Réole
33353	Rimons	47157-Marmande
33354	Riocard	3327-Réolais et Les Bastides
33355	Rions	33081-Cadillac-sur-Garonne
33356	La Rivière	3316-Libournais-Fronsadais
33357	Roaillan	33227-Langon
33358	Romagne	33140-Créon
33359	Roquebrune	47157-Marmande
33360	La Roquille	3327-Réolais et Les Bastides
33361	Ruch	33108-Castillon-la-Bataille
33362	Sablons	3321-Nord-Libournais
33363	Sadirac	33140-Créon
33364	Saillans	3316-Libournais-Fronsadais
33365	Saint-Aignan	3316-Libournais-Fronsadais
33367	Saint-André-du-Bois	33227-Langon
33369	Saint-André-et-Appelles	3327-Réolais et Les Bastides
33370	Saint-Androny	33058-Blaye
33372	Saint-Antoine-du-Queyret	33108-Castillon-la-Bataille
33374	Saint-Aubin-de-Blaye	33058-Blaye
33375	Saint-Aubin-de-Branne	3310-Coteaux de Dordogne
33376	Saint-Aubin-de-Médoc	3328-Saint-Médard-en-Jalles
33377	Saint-Avit-de-Soulège	3327-Réolais et Les Bastides
33378	Saint-Avit-Saint-Nazaire	3327-Réolais et Les Bastides
33379	Saint-Brice	33506-Sauveterre-de-Guyenne
33380	Val-de-Livenne	33058-Blaye
33381	Saint-Caprais-de-Bordeaux	3311-Créon
33382	Saint-Christoly-de-Blaye	33114-Cavignac
33383	Saint-Christoly-Médoc	33240-Lesparre-Médoc
33384	Saint-Christophe-des-Bardes	3321-Nord-Libournais
33386	Saint-Cibard	3321-Nord-Libournais
33387	Saint-Ciers-d'Abzac	3321-Nord-Libournais
33388	Saint-Ciers-de-Canesse	33058-Blaye
33389	Saint-Ciers-sur-Gironde	33058-Blaye
33390	Sainte-Colombe	33108-Castillon-la-Bataille
33391	Saint-Côme	33036-Bazas
33392	Sainte-Croix-du-Mont	33227-Langon
33393	Saint-Denis-de-Pile	3321-Nord-Libournais
33394	Saint-Émilion	3310-Coteaux de Dordogne
33395	Saint-Estèphe	33314-Pauillac
33396	Saint-Étienne-de-Lisse	33108-Castillon-la-Bataille
33398	Saint-Exupéry	33352-La Réole
33399	Saint-Félix-de-Foncaude	33506-Sauveterre-de-Guyenne
33400	Saint-Ferme	47157-Marmande
33401	Sainte-Florence	33108-Castillon-la-Bataille
33402	Sainte-Foy-la-Grande	3327-Réolais et Les Bastides
33403	Sainte-Foy-la-Longue	33227-Langon

33404	Sainte-Gemme	47157-Marmande
33405	Saint-Genès-de-Blaye	33058-Blaye
33406	Saint-Genès-de-Castillon	33108-Castillon-la-Bataille
33408	Saint-Genès-de-Lombaud	33140-Créon
33409	Saint-Genis-du-Bois	33506-Sauveterre-de-Guyenne
33411	Saint-Germain-de-Grave	33227-Langon
33412	Saint-Germain-d'Esteuil	33240-Lesparre-Médoc
33413	Saint-Germain-du-Puch	3310-Coteaux de Dordogne
33414	Saint-Germain-de-la-Rivière	3316-Libournais-Fronsadais
33416	Saint-Girons-d'Aiguevives	33114-Cavignac
33418	Saint-Hilaire-de-la-Noaille	33352-La Réole
33419	Saint-Hilaire-du-Bois	33506-Sauveterre-de-Guyenne
33420	Saint-Hippolyte	3310-Coteaux de Dordogne
33421	Saint-Jean-de-Blaignac	33108-Castillon-la-Bataille
33422	Saint-Jean-d'Illac	3319-Mérignac-2
33423	Saint-Julien-Beychevelle	33314-Pauillac
33424	Saint-Laurent-Médoc	33314-Pauillac
33426	Saint-Laurent-des-Combes	3310-Coteaux de Dordogne
33427	Saint-Laurent-du-Bois	33506-Sauveterre-de-Guyenne
33428	Saint-Laurent-du-Plan	33352-La Réole
33429	Saint-Léger-de-Balson	33036-Bazas
33431	Saint-Léon	33140-Créon
33432	Saint-Loubert	33227-Langon
33435	Saint-Macaire	33227-Langon
33436	Saint-Magne	33042-Belin-Béliet
33437	Saint-Magne-de-Castillon	33108-Castillon-la-Bataille
33438	Saint-Maixant	33227-Langon
33439	Saint-Mariens	33114-Cavignac
33440	Saint-Martial	33227-Langon
33441	Saint-Martin-Lacaussade	33058-Blaye
33442	Saint-Martin-de-Laye	3321-Nord-Libournais
33443	Saint-Martin-de-Lerm	33352-La Réole
33444	Saint-Martin-de-Sescas	33227-Langon
33445	Saint-Martin-du-Bois	3321-Nord-Libournais
33446	Saint-Martin-du-Puy	33506-Sauveterre-de-Guyenne
33448	Saint-Médard-d'Eyrans	3308-Brède
33449	Saint-Médard-en-Jalles	3328-Saint-Médard-en-Jalles
33450	Saint-Michel-de-Castelnau	33036-Bazas
33451	Saint-Michel-de-Fronsac	3316-Libournais-Fronsadais
33452	Saint-Michel-de-Rieufret	33327-Podensac
33453	Saint-Michel-de-Lapujade	47157-Marmande
33454	Saint-Morillon	33213-La Brède
33456	Saint-Palais	33058-Blaye
33457	Saint-Pardon-de-Conques	33227-Langon
33458	Saint-Paul	33058-Blaye
33459	Saint-Pey-d'Armens	33108-Castillon-la-Bataille
33460	Saint-Pey-de-Castets	33108-Castillon-la-Bataille

33461	Saint-Philippe-d'Aiguille	33108-Castillon-la-Bataille
33462	Saint-Philippe-du-Seignal	3327-Réolais et Les Bastides
33463	Saint-Pierre-d'Aurillac	33227-Langon
33464	Saint-Pierre-de-Bat	33081-Cadillac-sur-Garonne
33465	Saint-Pierre-de-Mons	33227-Langon
33466	Saint-Quentin-de-Baron	3310-Coteaux de Dordogne
33467	Saint-Quentin-de-Caplong	3327-Réolais et Les Bastides
33468	Sainte-Radegonde	33108-Castillon-la-Bataille
33470	Saint-Romain-la-Virvée	3316-Libournais-Fronsadais
33471	Saint-Sauveur	33314-Pauillac
33473	Saint-Savin	33114-Cavignac
33474	Saint-Selve	33213-La Brède
33475	Saint-Seurin-de-Bourg	3313-Estuaire
33476	Saint-Seurin-de-Cadourne	33314-Pauillac
33477	Saint-Seurin-de-Cursac	33058-Blaye
33479	Saint-Sève	33352-La Réole
33480	Saint-Sulpice-de-Faleyrens	3310-Coteaux de Dordogne
33481	Saint-Sulpice-de-Guilleraques	47157-Marmande
33482	Saint-Sulpice-de-Pommiers	33506-Sauveterre-de-Guyenne
33484	Saint-Symphorien	33036-Bazas
33485	Sainte-Terre	33108-Castillon-la-Bataille
33486	Saint-Trojan	33058-Blaye
33488	Saint-Vincent-de-Pertignas	3310-Coteaux de Dordogne
33491	Saint-Vivien-de-Monségur	47157-Marmande
33492	Saint-Yzan-de-Soudiac	33114-Cavignac
33493	Saint-Yzans-de-Médoc	33240-Lesparre-Médoc
33494	Salaunes	3330-Sud-Médoc
33496	Sallebœuf	3311-Créon
33498	Salles	33498-Salles
33499	Les Salles-de-Castillon	33108-Castillon-la-Bataille
33500	Samonac	3313-Estuaire
33501	Saucats	33213-La Brède
33502	Saugon	33114-Cavignac
33504	Sauternes	33227-Langon
33505	La Sauve	33140-Créon
33506	Sauveterre-de-Guyenne	33506-Sauveterre-de-Guyenne
33507	Sauviac	33036-Bazas
33508	Savignac	33227-Langon
33509	Savignac-de-l'Isle	3321-Nord-Libournais
33510	Semens	33227-Langon
33511	Sendets	33036-Bazas
33512	Sigalens	33036-Bazas
33515	Soullignac	33140-Créon
33516	Soussac	33506-Sauveterre-de-Guyenne
33517	Soussans	3330-Sud-Médoc
33518	Tabanac	3312-Entre-Deux-Mers
33519	Le Taillan-Médoc	3328-Saint-Médard-en-Jalles

33520	Taillecavat	47157-Marmande
33523	Targon	33140-Créon
33524	Tarnès	3316-Libournais-Fronsadais
33525	Tauriac	3313-Estuaire
33527	Le Teich	3314-Gujan-Mestras
33529	La Teste-de-Buch	3332-Teste-de-Buch
33530	Teuillac	3313-Estuaire
33531	Tizac-de-Curton	3310-Coteaux de Dordogne
33532	Tizac-de-Lapouyade	33114-Cavignac
33533	Toulenne	33227-Langon
33534	Le Tourne	3312-Entre-Deux-Mers
33535	Tresses	3311-Créon
33536	Le Tuzan	33036-Bazas
33537	Uzeste	33036-Bazas
33538	Valeyrac	33240-Lesparre-Médoc
33539	Vayres	3316-Libournais-Fronsadais
33540	Vendays-Montalivet	33240-Lesparre-Médoc
33541	Vensac	33240-Lesparre-Médoc
33542	Vérac	3316-Libournais-Fronsadais
33543	Verdelais	33227-Langon
33545	Vertheuil	33314-Pauillac
33546	Vignonet	3310-Coteaux de Dordogne
33547	Villandraut	33036-Bazas
33548	Villegouge	3316-Libournais-Fronsadais
33549	Villenave-de-Rions	3312-Entre-Deux-Mers
33551	Villeneuve	33058-Blaye
33552	Virelade	33327-Podensac
33555	Marcheprime	33051-Biganos

Département de Landes (40)

Code commune INSEE		Bassin de vie/Canton-ville de Nouvelle-Aquitaine
40001	Aire-sur-l'Adour	40001-Aire-sur-l'Adour
40002	Amou	64430-Orthez
40005	Arboucave	40119-Hagetmau
40006	Arengosse	40197-Morcenx-la-Nouvelle
40007	Argelos	40119-Hagetmau
40008	Argelouse	33036-Bazas
40011	Arsague	64430-Orthez
40012	Artassenx	4001-Adour Armagnac
40013	Arthez-d'Armagnac	4001-Adour Armagnac
40015	Arx	47195-Nérac
40016	Aubagnan	40119-Hagetmau
40017	Audignon	40282-Saint-Sever
40018	Audon	40313-Tartas
40019	Aureilhan	40184-Mimizan
40020	Aurice	40282-Saint-Sever
40022	Bahus-Soubiran	40001-Aire-sur-l'Adour
40023	Baigts	40194-Montfort-en-Chalosse
40024	Banos	40282-Saint-Sever
40025	Bascons	4001-Adour Armagnac
40026	Bas-Mauco	40282-Saint-Sever
40027	Bassercles	40119-Hagetmau
40028	Bastennes	64430-Orthez
40029	Bats	40119-Hagetmau
40031	Bégaar	40313-Tartas
40032	Belhade	33036-Bazas
40034	Bélus	40224-Peyrehorade
40037	Benquet	4011-Mont-de-Marsan-2
40038	Bergouey	40119-Hagetmau
40040	Beylongue	40197-Morcenx-la-Nouvelle
40041	Beyries	40119-Hagetmau
40043	Bias	40184-Mimizan
40047	Bonnegarde	64430-Orthez
40049	Bordères-et-Lamensans	40001-Aire-sur-l'Adour
40051	Bougue	4011-Mont-de-Marsan-2
40052	Bourdalat	40001-Aire-sur-l'Adour
40054	Brassempouy	40119-Hagetmau
40055	Bretagne-de-Marsan	4011-Mont-de-Marsan-2
40057	Buanes	40001-Aire-sur-l'Adour
40059	Cagnotte	40224-Peyrehorade
40060	Callen	33036-Bazas
40061	Campagne	4011-Mont-de-Marsan-2
40062	Campet-et-Lamolère	4010-Mont-de-Marsan-1
40066	Carcarès-Sainte-Croix	40313-Tartas
40067	Carcen-Ponson	40313-Tartas

40068	Cassen	4004-Coteau de Chalosse
40069	Castaignos-Souslens	40119-Hagetmau
40070	Castandet	4001-Adour Armagnac
40071	Castelnau-Chalosse	64430-Orthez
40072	Castelnau-Tursan	40001-Aire-sur-l'Adour
40073	Castelner	64430-Orthez
40074	Castel-Sarrazin	64430-Orthez
40076	Cauna	40282-Saint-Sever
40077	Cauneille	40224-Peyrehorade
40078	Caupenne	40194-Montfort-en-Chalosse
40079	Cazalis	40119-Hagetmau
40080	Cazères-sur-l'Adour	40001-Aire-sur-l'Adour
40082	Classun	40001-Aire-sur-l'Adour
40083	Clèdes	40001-Aire-sur-l'Adour
40084	Clermont	4004-Coteau de Chalosse
40086	Coudures	40119-Hagetmau
40089	Doazit	40119-Hagetmau
40090	Donzacq	64430-Orthez
40091	Duhort-Bachen	40001-Aire-sur-l'Adour
40092	Dumes	40119-Hagetmau
40097	Eugénie-les-Bains	40001-Aire-sur-l'Adour
40098	Eyres-Moncube	40282-Saint-Sever
40099	Fargues	4002-Chalosse Tursan
40100	Le Frêche	4001-Adour Armagnac
40103	Gaillères	4010-Mont-de-Marsan-1
40104	Gamarde-les-Bains	40194-Montfort-en-Chalosse
40106	Garrey	4004-Coteau de Chalosse
40109	Gaujacq	64430-Orthez
40110	Geaune	40001-Aire-sur-l'Adour
40111	Geloux	4010-Mont-de-Marsan-1
40112	Gibret	40194-Montfort-en-Chalosse
40113	Goos	4004-Coteau de Chalosse
40115	Gousse	4004-Coteau de Chalosse
40116	Gouts	40313-Tartas
40117	Grenade-sur-l'Adour	4001-Adour Armagnac
40119	Hagetmau	40119-Hagetmau
40120	Hastingues	40224-Peyrehorade
40121	Hauriet	40194-Montfort-en-Chalosse
40122	Haut-Mauco	4002-Chalosse Tursan
40126	Hinx	4004-Coteau de Chalosse
40127	Hontanx	40001-Aire-sur-l'Adour
40128	Horsarrieu	40119-Hagetmau
40130	Labastide-Chalosse	40119-Hagetmau
40132	Labatut	40224-Peyrehorade
40136	Lacajunte	64063-Arzacq-Arraziguët
40137	Lacquy	4001-Adour Armagnac
40138	Lacrabe	40119-Hagetmau

40139	Laglorieuse	4011-Mont-de-Marsan-2
40141	Lahosse	40194-Montfort-en-Chalosse
40143	Lamothe	40282-Saint-Sever
40144	Larbey	40194-Montfort-en-Chalosse
40145	Larrivière-Saint-Savin	4001-Adour Armagnac
40146	Latrille	64233-Garlin
40147	Laurède	40194-Montfort-en-Chalosse
40148	Lauret	64233-Garlin
40151	Lesgor	40313-Tartas
40153	Le Leuy	40282-Saint-Sever
40154	Lévignacq	40184-Mimizan
40157	Lit-et-Mixe	40184-Mimizan
40159	Louer	4004-Coteau de Chalosse
40160	Lourquen	40194-Montfort-en-Chalosse
40162	Lucbardez-et-Bargues	4010-Mont-de-Marsan-1
40166	Lussagnet	40001-Aire-sur-l'Adour
40167	Luxey	33036-Bazas
40169	Maillas	33036-Bazas
40171	Mano	33042-Belin-Bélieu
40172	Mant	40119-Hagetmau
40173	Marpaps	64430-Orthez
40174	Mauries	40001-Aire-sur-l'Adour
40175	Maurrin	4001-Adour Armagnac
40177	Maylis	40194-Montfort-en-Chalosse
40178	Mazerolles	4011-Mont-de-Marsan-2
40180	Meilhan	40313-Tartas
40182	Mézos	40184-Mimizan
40184	Mimizan	40184-Mimizan
40185	Miramont-Sensacq	64233-Garlin
40188	Momuy	40119-Hagetmau
40189	Monget	40119-Hagetmau
40190	Monségur	40119-Hagetmau
40191	Montaut	40282-Saint-Sever
40192	Mont-de-Marsan	4099-Mont-de-Marsan
40193	Montégut	4001-Adour Armagnac
40194	Montfort-en-Chalosse	40194-Montfort-en-Chalosse
40195	Montgaillard	40282-Saint-Sever
40196	Montsoué	40282-Saint-Sever
40197	Morcenx-la-Nouvelle	40197-Morcenx-la-Nouvelle
40198	Morganx	40119-Hagetmau
40199	Mouscardès	64430-Orthez
40201	Mugron	40194-Montfort-en-Chalosse
40203	Nassiet	64430-Orthez
40204	Nerbis	40194-Montfort-en-Chalosse
40205	Nousse	40194-Montfort-en-Chalosse
40206	Oeyregave	40224-Peyrehorade
40208	Onard	40313-Tartas

40210	Onesse-Laharie	40197-Morcenx-la-Nouvelle
40212	Orthevielle	40224-Peyrehorade
40215	Ousse-Suzan	40197-Morcenx-la-Nouvelle
40216	Ozourt	64430-Orthez
40219	Payros-Cazautets	40001-Aire-sur-l'Adour
40220	Pécorade	40001-Aire-sur-l'Adour
40221	Perquie	4001-Adour Armagnac
40223	Peyre	40119-Hagetmau
40224	Peyrehorade	40224-Peyrehorade
40225	Philondenx	64063-Arzacq-Arraziguët
40226	Pimbo	64063-Arzacq-Arraziguët
40228	Pomarez	64430-Orthez
40229	Pontenx-les-Forges	40184-Mimizan
40231	Port-de-Lanne	40224-Peyrehorade
40232	Poudenx	40119-Hagetmau
40235	Poyanne	40194-Montfort-en-Chalosse
40236	Poyartin	40194-Montfort-en-Chalosse
40237	Préchacq-les-Bains	4004-Coteau de Chalosse
40238	Pujo-le-Plan	4001-Adour Armagnac
40239	Puyol-Cazalet	40001-Aire-sur-l'Adour
40240	Renung	40001-Aire-sur-l'Adour
40243	Rion-des-Landes	40197-Morcenx-la-Nouvelle
40247	Saint-Agnet	64233-Garlin
40249	Saint-Aubin	40194-Montfort-en-Chalosse
40250	Saint-Avit	4010-Mont-de-Marsan-1
40252	Sainte-Colombe	40119-Hagetmau
40253	Saint-Cricq-Chalosse	40119-Hagetmau
40254	Saint-Cricq-du-Gave	40224-Peyrehorade
40255	Saint-Cricq-Villeneuve	4001-Adour Armagnac
40256	Saint-Étienne-d'Orthe	40224-Peyrehorade
40257	Sainte-Eulalie-en-Born	40184-Mimizan
40258	Sainte-Foy	4001-Adour Armagnac
40259	Saint-Gein	40001-Aire-sur-l'Adour
40260	Saint-Geours-d'Auribat	40194-Montfort-en-Chalosse
40263	Saint-Jean-de-Lier	4004-Coteau de Chalosse
40266	Saint-Julien-en-Born	40184-Mimizan
40269	Saint-Lon-les-Mines	40224-Peyrehorade
40270	Saint-Loubouer	40001-Aire-sur-l'Adour
40271	Sainte-Marie-de-Gosse	40224-Peyrehorade
40274	Saint-Martin-d'Oney	4010-Mont-de-Marsan-1
40275	Saint-Maurice-sur-Adour	4001-Adour Armagnac
40278	Saint-Paul-en-Born	40184-Mimizan
40280	Saint-Perdon	4011-Mont-de-Marsan-2
40281	Saint-Pierre-du-Mont	4011-Mont-de-Marsan-2
40282	Saint-Sever	40282-Saint-Sever
40285	Saint-Yaguen	40313-Tartas
40286	Samadet	40119-Hagetmau

40289	Sarraziet	40119-Hagetmau
40290	Sarron	64233-Garlin
40295	Saunac-et-Muret	33042-Belin-Béliet
40298	Serres-Gaston	40119-Hagetmau
40299	Serreslous-et-Arribans	40119-Hagetmau
40305	Sorbets	40001-Aire-sur-l'Adour
40306	Sorde-l'Abbaye	40224-Peyrehorade
40307	Sore	33036-Bazas
40308	Sort-en-Chalosse	4004-Coteau de Chalosse
40309	Souprosse	40313-Tartas
40313	Tartas	40313-Tartas
40316	Tilh	64430-Orthez
40318	Toulouzette	40194-Montfort-en-Chalosse
40320	Uchacq-et-Parentis	4010-Mont-de-Marsan-1
40321	Urgons	40119-Hagetmau
40322	Uza	40184-Mimizan
40324	Vicq-d'Auribat	4004-Coteau de Chalosse
40325	Vielle-Tursan	40119-Hagetmau
40329	Le Vignau	40001-Aire-sur-l'Adour
40330	Villenave	40197-Morcenx-la-Nouvelle
40331	Villeneuve-de-Marsan	4001-Adour Armagnac
40333	Ygos-Saint-Saturnin	40197-Morcenx-la-Nouvelle

Département de Lot-et-Garonne (47)

Code commune INSEE		Bassin de vie/Canton-ville de Nouvelle-Aquitaine
47004	Aiguillon	47004-Aiguillon
47006	Allez-et-Cazeneuve	4712-Livradais
47008	Ambrus	47195-Nérac
47009	Andiran	47195-Nérac
47015	Astaffort	4717-Sud-Est agenais
47017	Auradou	4716-Pays de Serres
47018	Auriac-sur-Dropt	47157-Marmande
47019	Bajamont	4701-Agen-1
47020	Baleyssagues	47157-Marmande
47021	Barbaste	47195-Nérac
47022	Bazens	47004-Aiguillon
47024	Beaupuy	47157-Marmande
47025	Beauville	4716-Pays de Serres
47027	Bias	4721-Villeneuve-sur-Lot-2
47028	Birac-sur-Trec	47157-Marmande
47030	Blaymont	4716-Pays de Serres
47039	Boussès	47195-Nérac
47041	Bruch	47195-Nérac
47043	Buzet-sur-Baïse	47004-Aiguillon
47045	Calignac	47195-Nérac
47049	Casseneuil	4712-Livradais
47050	Cassignas	4716-Pays de Serres
47051	Castelculier	4717-Sud-Est agenais
47053	Castella	4716-Pays de Serres
47055	Castelnaud-de-Gratecambe	4710-Haut Agenais Périgord
47056	Castelnau-sur-Gupie	47157-Marmande
47058	Caubeyres	47004-Aiguillon
47059	Caubon-Saint-Sauveur	47157-Marmande
47060	Caudecoste	4717-Sud-Est agenais
47061	Caumont-sur-Garonne	47157-Marmande
47062	Cauzac	4716-Pays de Serres
47066	Clermont-Dessous	4706-Confluent
47068	Cocumont	47157-Marmande
47073	Cours	4706-Confluent
47074	Couthures-sur-Garonne	47157-Marmande
47075	La Croix-Blanche	4716-Pays de Serres
47076	Cuq	4717-Sud-Est agenais
47078	Damazán	47004-Aiguillon
47079	Dausse	4716-Pays de Serres
47081	Dolmayrac	4712-Livradais
47082	Dondas	4716-Pays de Serres
47085	Durance	47195-Nérac
47086	Duras	47157-Marmande
47087	Engayrac	4716-Pays de Serres

47088	Escassefort	47157-Marmande
47089	Esclottes	47157-Marmande
47090	Espiens	47195-Nérac
47092	Fals	4717-Sud-Est agenais
47097	Feugarolles	47195-Nérac
47098	Fieux	47195-Nérac
47099	Fongrave	4712-Livradais
47100	Foulayronnes	4701-Agen-1
47101	Fourques-sur-Garonne	47157-Marmande
47102	Francescas	47195-Nérac
47103	Fréchou	47195-Nérac
47104	Frégimont	4706-Confluent
47105	Frespech	4716-Pays de Serres
47107	Galapian	47004-Aiguillon
47108	Gaujac	47157-Marmande
47111	Granges-sur-Lot	4706-Confluent
47117	Hautefage-la-Tour	4721-Villeneuve-sur-Lot-2
47120	Jusix	47157-Marmande
47128	Lafox	4717-Sud-Est agenais
47129	Lagarrigue	47004-Aiguillon
47131	Lagupie	47157-Marmande
47134	Lannes	47195-Nérac
47138	Laroque-Timbaut	4716-Pays de Serres
47139	Lasserre	47195-Nérac
47140	Laugnac	4706-Confluent
47143	Lavardac	47195-Nérac
47145	Layrac	4717-Sud-Est agenais
47146	Lédat	4720-Villeneuve-sur-Lot-1
47147	Lévignac-de-Guyenne	47157-Marmande
47150	Longueville	47157-Marmande
47154	Lusignan-Petit	4706-Confluent
47155	Madaillan	4706-Confluent
47156	Marcellus	47157-Marmande
47157	Marmande	47157-Marmande
47161	Massels	4716-Pays de Serres
47162	Massoulès	4716-Pays de Serres
47163	Mauvezin-sur-Gupie	47157-Marmande
47165	Meilhan-sur-Garonne	47157-Marmande
47167	Mézin	47195-Nérac
47171	Monbalen	4716-Pays de Serres
47173	Monclar	4712-Livradais
47176	Montgaillard-en-Albret	47195-Nérac
47180	Montagnac-sur-Auvignon	47195-Nérac
47182	Montastruc	4712-Livradais
47186	Montesquieu	4711-Lavardac
47190	Montpezat	4706-Confluent
47191	Montpouillan	47157-Marmande

47195	Nérac	47195-Nérac
47196	Nicole	47004-Aiguillon
47197	Nomdieu	47195-Nérac
47198	Pailloles	4710-Haut Agenais Périgord
47203	Penne-d'Agenais	4716-Pays de Serres
47206	Pinel-Hauterive	4712-Livradais
47207	Pompiey	47195-Nérac
47209	Pont-du-Casse	4701-Agen-1
47210	Port-Sainte-Marie	47004-Aiguillon
47211	Poudenas	47195-Nérac
47213	Prayssas	4706-Confluent
47215	Pujols	4721-Villeneuve-sur-Lot-2
47217	Puymirol	4717-Sud-Est agenais
47221	Réaup-Lisse	47195-Nérac
47228	Saint-Antoine-de-Ficalba	4721-Villeneuve-sur-Lot-2
47231	Saint-Avit	47157-Marmande
47233	Sainte-Bazeille	47157-Marmande
47234	Saint-Caprais-de-Lerm	4717-Sud-Est agenais
47236	Sainte-Colombe-de-Duras	47157-Marmande
47237	Sainte-Colombe-de-Villeneuve	4721-Villeneuve-sur-Lot-2
47239	Saint-Étienne-de-Fougères	4712-Livradais
47245	Saint-Géraud	47157-Marmande
47248	Saint-Jean-de-Thurac	4717-Sud-Est agenais
47249	Saint-Laurent	47004-Aiguillon
47250	Saint-Léger	47004-Aiguillon
47251	Saint-Léon	47004-Aiguillon
47252	Sainte-Livrade-sur-Lot	4712-Livradais
47253	Sainte-Marthe	47157-Marmande
47255	Saint-Martin-de-Beauville	4716-Pays de Serres
47257	Saint-Martin-Petit	47157-Marmande
47258	Sainte-Maure-de-Peyriac	47195-Nérac
47262	Saint-Nicolas-de-la-Balherme	4717-Sud-Est agenais
47263	Saint-Pardoux-du-Breuil	47157-Marmande
47265	Saint-Pastour	4712-Livradais
47267	Saint-Pierre-de-Buzet	47004-Aiguillon
47269	Saint-Pierre-de-Clairac	4717-Sud-Est agenais
47271	Saint-Pierre-sur-Dropt	47157-Marmande
47273	Saint-Robert	4716-Pays de Serres
47274	Saint-Romain-le-Noble	4717-Sud-Est agenais
47275	Saint-Salvy	4706-Confluent
47276	Saint-Sardos	4706-Confluent
47277	Saint-Sauveur-de-Meilhan	47157-Marmande
47280	Saint-Sylvestre-sur-Lot	4716-Pays de Serres
47285	Samazan	47157-Marmande
47287	Saumont	47195-Nérac
47288	Sauvagnas	4717-Sud-Est agenais
47289	La Sauvetat-de-Savères	4716-Pays de Serres

47291	La Sauvetat-sur-Lède	4710-Haut Agenais Périgord
47293	Sauveterre-Saint-Denis	4717-Sud-Est agenais
47294	Savignac-de-Duras	47157-Marmande
47297	Sembas	4706-Confluent
47302	Sos	47195-Nérac
47304	Taillebourg	47157-Marmande
47305	Tayrac	4716-Pays de Serres
47306	Le Temple-sur-Lot	4712-Livradais
47308	Thouars-sur-Garonne	47004-Aiguillon
47314	Trémons	4716-Pays de Serres
47315	Trentels	4709-Fumélois
47318	Vianne	47195-Nérac
47323	Villeneuve-sur-Lot	4799-Villeneuve-sur-Lot
47326	Virazeil	47157-Marmande
47327	Xaintrailles	47195-Nérac

Département de Pyrénées-Atlantiques (64)

Code commune INSEE		Bassin de vie/Canton-ville de Nouvelle-Aquitaine
64001	Aast	6427-Vallées de l'Ousse et du Lagoin
64002	Abère	6423-Pays de Morlaàs et du Montanerès
64003	Abidos	64410-Mourenx
64005	Abos	64410-Mourenx
64006	Accous	64422-Oloron-Sainte-Marie
64007	Agnos	64422-Oloron-Sainte-Marie
64008	Ahaxe-Alciette-Bascassan	64485-Saint-Jean-Pied-de-Port
64010	Aïcirits-Camou-Suhast	64493-Saint-Palais
64011	Aincille	64485-Saint-Jean-Pied-de-Port
64013	Ainhice-Mongelos	64485-Saint-Jean-Pied-de-Port
64016	Aldudes	64485-Saint-Jean-Pied-de-Port
64018	Amendeuix-Oneix	64493-Saint-Palais
64019	Amorots-Succos	64493-Saint-Palais
64021	Andoins	6423-Pays de Morlaàs et du Montanerès
64023	Angaïs	6427-Vallées de l'Ousse et du Lagoin
64025	Angous	64416-Navarrenx
64026	Anhaux	64485-Saint-Jean-Pied-de-Port
64027	Anos	6423-Pays de Morlaàs et du Montanerès
64029	Aramits	64422-Oloron-Sainte-Marie
64031	Arancou	40224-Peyrehorade
64032	Araujuzon	64416-Navarrenx
64033	Araux	64416-Navarrenx
64034	Arbérats-Sillègue	64493-Saint-Palais
64036	Arbouet-Sussaute	64493-Saint-Palais
64037	Arbus	6411-Lescar, Gave et Terres du Pont-Long
64039	Aren	64422-Oloron-Sainte-Marie
64040	Arette	64422-Oloron-Sainte-Marie
64041	Aressy	6417-Ouzom, Gave et Rives du Neez
64042	Argagnon	64430-Orthez
64043	Argelos	6425-Terres des Luys et Coteaux du Vic-Bilh
64044	Arget	64063-Arzacq-Arraziguet
64045	Arhansus	64493-Saint-Palais
64046	Armendarits	64493-Saint-Palais
64047	Arnéguy	64485-Saint-Jean-Pied-de-Port
64048	Arnos	6402-Artix et Pays de Soubestre
64049	Aroue-lthorots-Olhaïby	64493-Saint-Palais
64051	Arraute-Charritte	64493-Saint-Palais
64054	Arros-de-Nay	6417-Ouzom, Gave et Rives du Neez
64057	Arthez-de-Béarn	64430-Orthez
64058	Arthez-d'Asson	6417-Ouzom, Gave et Rives du Neez

64060	Artiguelouve	6411-Lescar, Gave et Terres du Pont-Long
64061	Artix	64061-Artix
64062	Arudy	64062-Arudy
64063	Arzacq-Arraziguet	64063-Arzacq-Arraziguet
64064	Asasp-Arros	64422-Oloron-Sainte-Marie
64066	Ascarat	64485-Saint-Jean-Pied-de-Port
64067	Assat	6417-Ouzom, Gave et Rives du Neez
64068	Asson	6417-Ouzom, Gave et Rives du Neez
64070	Astis	6425-Terres des Luys et Coteaux du Vic-Bilh
64072	Aubertin	6408-Billère et Coteaux de Jurançon
64073	Aubin	6425-Terres des Luys et Coteaux du Vic-Bilh
64074	Aubous	32344-Riscle
64075	Audaux	64416-Navarrenx
64077	Auga	6425-Terres des Luys et Coteaux du Vic-Bilh
64078	Auriac	6425-Terres des Luys et Coteaux du Vic-Bilh
64080	Aussevielle	6402-Artix et Pays de Soubestre
64084	Aydie	32344-Riscle
64085	Aydius	64422-Oloron-Sainte-Marie
64086	Ayherre	64256-Hasparren
64087	Baigts-de-Béarn	64430-Orthez
64088	Balansun	64430-Orthez
64089	Baleix	6423-Pays de Morlaàs et du Montanerès
64090	Baliracq-Maumusson	64233-Garlin
64091	Baliros	6417-Ouzom, Gave et Rives du Neez
64092	Banca	64485-Saint-Jean-Pied-de-Port
64094	Bardos	40224-Peyrehorade
64095	Barinque	6423-Pays de Morlaàs et du Montanerès
64097	Barzun	64453-Pontacq
64099	Bastanès	64416-Navarrenx
64101	Baudreix	6427-Vallées de l'Ousse et du Lagoin
64103	Bèdeille	6423-Pays de Morlaàs et du Montanerès
64104	Bedous	64422-Oloron-Sainte-Marie
64105	Béguios	64493-Saint-Palais
64106	Béhasque-Lapiste	64493-Saint-Palais
64107	Béhorléguay	64485-Saint-Jean-Pied-de-Port
64109	Bénéjacq	6427-Vallées de l'Ousse et du Lagoin
64114	Bernadets	6423-Pays de Morlaàs et du Montanerès
64116	Bescat	64062-Arudy
64117	Bésingrand	64410-Mourenx
64118	Bétracq	65304-Maubourguet

64119	Beuste	6427-Vallées de l'Ousse et du Lagoin
64120	Beyrie-sur-Joyeuse	64493-Saint-Palais
64121	Beyrie-en-Béarn	6402-Artix et Pays de Soubestre
64122	Biarritz	6407-Biarritz
64123	Bidache	40224-Peyrehorade
64124	Bidarray	6412-Montagne Basque
64125	Bidart	6424-Saint-Jean-de-Luz
64126	Bidos	64422-Oloron-Sainte-Marie
64127	Bielle	64062-Arudy
64128	Bilhères	64062-Arudy
64129	Billère	6408-Billère et Coteaux de Jurançon
64130	Biriatou	6410-Hendaye-Côte Basque-Sud
64131	Biron	64430-Orthez
64132	Bizanos	6420-Pau-3
64133	Boeil-Bezing	6427-Vallées de l'Ousse et du Lagoin
64134	Bonloc	64256-Hasparren
64135	Bonnut	64430-Orthez
64136	Borce	64422-Oloron-Sainte-Marie
64137	Bordères	6427-Vallées de l'Ousse et du Lagoin
64138	Bordes	6427-Vallées de l'Ousse et du Lagoin
64139	Bosdarros	6417-Ouzom, Gave et Rives du Neez
64141	Boueilh-Boueillo-Lasque	64233-Garlin
64142	Bougarber	6402-Artix et Pays de Soubestre
64143	Bouillon	64063-Arzacq-Arraziguet
64144	Boumourt	6402-Artix et Pays de Soubestre
64145	Bourdettes	6417-Ouzom, Gave et Rives du Neez
64146	Bournos	6425-Terres des Luys et Coteaux du Vic-Bilh
64148	Bruges-Capbis-Mifaget	6417-Ouzom, Gave et Rives du Neez
64149	Bugnein	64416-Navarrenx
64150	Bunus	64493-Saint-Palais
64152	Buros	6423-Pays de Morlaàs et du Montanerès
64153	Burosse-Mendousse	64233-Garlin
64154	Bussunarits-Sarrasquette	64485-Saint-Jean-Pied-de-Port
64155	Bustince-Iriberry	64485-Saint-Jean-Pied-de-Port
64156	Buziet	64062-Arudy
64157	Buzy	64062-Arudy
64158	Cabidos	64063-Arzacq-Arraziguet
64160	Cambo-les-Bains	6403-Baïgura et Mondarrain
64161	Came	40224-Peyrehorade
64166	Caro	64485-Saint-Jean-Pied-de-Port
64167	Carrère	64233-Garlin
64171	Casteide-Cami	64061-Artix
64172	Casteide-Candau	64430-Orthez
64173	Casteide-Doat	65460-Vic-en-Bigorre
64174	Castéra-Loubix	65460-Vic-en-Bigorre
64175	Castet	64062-Arudy

64176	Castetbon	64416-Navarrenx
64177	Castétis	64430-Orthez
64178	Castetnau-Camblong	64416-Navarrenx
64179	Castetner	64430-Orthez
64180	Castetpugon	64233-Garlin
64181	Castillon (Canton d'Arthez-de-Béarn)	64430-Orthez
64183	Caubios-Loos	6425-Terres des Luys et Coteaux du Vic-Bilh
64184	Cescau	64061-Artix
64185	Cette-Eygun	64422-Oloron-Sainte-Marie
64189	Ciboure	6424-Saint-Jean-de-Luz
64190	Claracq	64233-Garlin
64191	Coarraze	6427-Vallées de l'Ousse et du Lagoin
64194	Coslédaà-Lube-Boast	6425-Terres des Luys et Coteaux du Vic-Bilh
64195	Coublucq	64063-Arzacq-Arraziguët
64198	Denguin	6402-Artix et Pays de Soubestre
64199	Diusse	64233-Garlin
64200	Doazon	64430-Orthez
64201	Dognen	64416-Navarrenx
64202	Domezain-Berraute	64493-Saint-Palais
64203	Doumy	6425-Terres des Luys et Coteaux du Vic-Bilh
64206	Escot	64422-Oloron-Sainte-Marie
64207	Escou	64422-Oloron-Sainte-Marie
64208	Escoubès	6423-Pays de Morlaàs et du Montanerès
64209	Escout	64422-Oloron-Sainte-Marie
64212	Espéchede	6423-Pays de Morlaàs et du Montanerès
64213	Espelette	6403-Baïgura et Mondarrain
64217	Esquiule	64422-Oloron-Sainte-Marie
64218	Estérençuby	64485-Saint-Jean-Pied-de-Port
64219	Estialescq	64422-Oloron-Sainte-Marie
64220	Estos	64422-Oloron-Sainte-Marie
64221	Etcharry	64493-Saint-Palais
64223	Etsaut	64422-Oloron-Sainte-Marie
64224	Eysus	64422-Oloron-Sainte-Marie
64225	Ance Féas	64422-Oloron-Sainte-Marie
64226	Fichous-Riumayou	6402-Artix et Pays de Soubestre
64227	Gabaston	6423-Pays de Morlaàs et du Montanerès
64228	Gabat	64493-Saint-Palais
64229	Gamarthe	64485-Saint-Jean-Pied-de-Port
64230	Gan	6417-Ouzom, Gave et Rives du Neez
64232	Garlède-Mondebat	6425-Terres des Luys et Coteaux du Vic-Bilh
64233	Garlin	64233-Garlin

64234	Garos	64063-Arzacq-Arraziguet
64235	Garris	64493-Saint-Palais
64237	Gelos	6421-Pau-4
64238	Ger	6427-Vallées de l'Ousse et du Lagoin
64241	Géronce	64422-Oloron-Sainte-Marie
64243	Géus-d'Arzacq	64430-Orthez
64244	Geüs-d'Oloron	64422-Oloron-Sainte-Marie
64245	Goès	64422-Oloron-Sainte-Marie
64249	Guéthary	6424-Saint-Jean-de-Luz
64250	Guiche	40224-Peyrehorade
64252	Gurmençon	64422-Oloron-Sainte-Marie
64253	Gurs	64416-Navarrenx
64254	Hagetaubin	64430-Orthez
64255	Halsou	6403-Baïgura et Mondarrain
64256	Hasparren	64256-Hasparren
64257	Haut-de-Bosdarros	6417-Ouzom, Gave et Rives du Néez
64259	Hélette	64256-Hasparren
64260	Hendaye	6410-Hendaye-Côte Basque-Sud
64261	Herrère	64422-Oloron-Sainte-Marie
64262	Higuères-Souye	6423-Pays de Morlaàs et du Montanerès
64264	L'Hôpital-Saint-Blaise	64416-Navarrenx
64265	Hosta	64485-Saint-Jean-Pied-de-Port
64267	Ibarrolle	64485-Saint-Jean-Pied-de-Port
64269	Idron	6419-Pau-2
64270	Igon	6427-Vallées de l'Ousse et du Lagoin
64271	Iholdy	64493-Saint-Palais
64272	Ilharre	64493-Saint-Palais
64273	Irissarry	64485-Saint-Jean-Pied-de-Port
64274	Irouléguy	64485-Saint-Jean-Pied-de-Port
64275	Ispoure	64485-Saint-Jean-Pied-de-Port
64276	Issor	64422-Oloron-Sainte-Marie
64277	Isturits	64256-Hasparren
64279	Itxassou	6403-Baïgura et Mondarrain
64280	Izeste	64062-Arudy
64281	Jasses	64416-Navarrenx
64282	Jatxou	6403-Baïgura et Mondarrain
64283	Jaxu	64485-Saint-Jean-Pied-de-Port
64284	Jurançon	6408-Billère et Coteaux de Jurançon
64285	Juxue	64493-Saint-Palais
64286	Laà-Mondrans	64430-Orthez
64287	Laàs	64416-Navarrenx
64288	Labastide-Cézéracq	64061-Artix
64289	La Bastide-Clairence	64256-Hasparren
64290	Labastide-Monréjeau	64061-Artix
64292	Labatmale	64453-Pontacq
64293	Labatut-Figuières	65304-Maubourguet

64294	Labets-Biscay	64493-Saint-Palais
64295	Labeyrie	64430-Orthez
64296	Lacadée	64430-Orthez
64297	Lacarre	64485-Saint-Jean-Pied-de-Port
64299	Lacommande	6409-C ¹ / ₂ ur de Béarn
64300	Lacq	64061-Artix
64301	Lagor	64410-Mourenx
64302	Lagos	6427-Vallées de l'Ousse et du Lagoin
64306	Lahourcade	64410-Mourenx
64308	Lalonquette	6425-Terres des Luys et Coteaux du Vic-Bilh
64309	Lamayou	65460-Vic-en-Bigorre
64310	Lanne-en-Barétous	64422-Oloron-Sainte-Marie
64311	Lannecaube	64233-Garlin
64312	xml:space="preserve">Lanneplaa	64430-Orthez
64313	Lantabat	64493-Saint-Palais
64314	Larceveau-Arros-Cibits	64493-Saint-Palais
64315	Laroin	6408-Billère et Coteaux de Jurançon
64317	Larressore	6403-Baïgura et Mondarrain
64318	Larreule	6402-Artix et Pays de Soubestre
64319	Larribar-Sorhapuru	64493-Saint-Palais
64321	Lasclaveries	6425-Terres des Luys et Coteaux du Vic-Bilh
64322	Lasse	64485-Saint-Jean-Pied-de-Port
64324	Lasseube	6415-Oloron-Sainte-Marie-2
64325	Lasseubetat	6415-Oloron-Sainte-Marie-2
64326	Lay-Lamidou	64416-Navarrenx
64327	Lecumberry	64485-Saint-Jean-Pied-de-Port
64328	Ledeux	64422-Oloron-Sainte-Marie
64329	Lée	6423-Pays de Morlaàs et du Montanerès
64330	Lées-Athas	64422-Oloron-Sainte-Marie
64332	Lème	6425-Terres des Luys et Coteaux du Vic-Bilh
64334	Léren	40224-Peyrehorade
64335	Lescar	6411-Lescar, Gave et Terres du Pont-Long
64336	Lescun	64422-Oloron-Sainte-Marie
64338	Lespourcy	6423-Pays de Morlaàs et du Montanerès
64339	Lestelle-Bétharram	6427-Vallées de l'Ousse et du Lagoin
64345	Lohitzun-Oyhercq	64493-Saint-Palais
64347	Lonçon	6402-Artix et Pays de Soubestre
64348	Lons	6411-Lescar, Gave et Terres du Pont-Long
64349	Loubieng	64430-Orthez
64350	Louhossoa	6403-Baïgura et Mondarrain
64351	Lourdios-Ichère	64422-Oloron-Sainte-Marie
64353	Louvie-Juzon	64062-Arudy

64355	Louigny	64063-Arzacq-Arraziguet
64360	Lurbe-Saint-Christau	64422-Oloron-Sainte-Marie
64362	Luxe-Sumberraute	64493-Saint-Palais
64363	Lys	64062-Arudy
64364	Macaye	6403-Baïgura et Mondarrain
64365	Malaussanne	64063-Arzacq-Arraziguet
64366	Mascaraàs-Haron	64233-Garlin
64367	Maslacq	64430-Orthez
64368	Masparraute	64493-Saint-Palais
64370	Maucor	6423-Pays de Morlaàs et du Montanerès
64372	Maure	65460-Vic-en-Bigorre
64373	Mazères-Lezons	6420-Pau-3
64374	Mazerolles	6402-Artix et Pays de Soubestre
64375	Méharin	64493-Saint-Palais
64376	Meillon	6417-Ouzom, Gave et Rives du Neez
64377	Mendionde	64256-Hasparren
64379	Mendive	64485-Saint-Jean-Pied-de-Port
64380	Méracq	64063-Arzacq-Arraziguet
64381	Méritein	64416-Navarrenx
64382	Mesplède	64430-Orthez
64383	Mialos	64063-Arzacq-Arraziguet
64385	Miossens-Lanusse	6425-Terres des Luys et Coteaux du Vic-Bilh
64386	Mirepeix	6427-Vallées de l'Ousse et du Lagoin
64387	Momas	6402-Artix et Pays de Soubestre
64389	Monassut-Audiracq	6425-Terres des Luys et Coteaux du Vic-Bilh
64392	Moncla	64233-Garlin
64395	Monségur	65304-Maubourguet
64396	Mont	64430-Orthez
64397	Montagut	64063-Arzacq-Arraziguet
64398	Montaner	65460-Vic-en-Bigorre
64399	Montardon	6425-Terres des Luys et Coteaux du Vic-Bilh
64400	Montaut	6427-Vallées de l'Ousse et du Lagoin
64401	Mont-Disse	64233-Garlin
64403	Montfort	64416-Navarrenx
64405	Morlaàs	6423-Pays de Morlaàs et du Montanerès
64406	Morlanne	64430-Orthez
64408	Mouhous	64233-Garlin
64409	Moumour	64422-Oloron-Sainte-Marie
64410	Mourenx	64410-Mourenx
64413	Narcastet	6417-Ouzom, Gave et Rives du Neez
64414	Narp	64416-Navarrenx
64415	Navailles-Angos	6425-Terres des Luys et Coteaux du Vic-Bilh
64416	Navarrenx	64416-Navarrenx

64417	Nay	6417-Ouzom, Gave et Rives du Neez
64418	Noguères	64410-Mourenx
64420	Ogenne-Camptort	64416-Navarrenx
64421	Ogeu-les-Bains	64062-Arudy
64422	Oloron-Sainte-Marie	64422-Oloron-Sainte-Marie
64425	Orègue	64493-Saint-Palais
64426	Orin	64422-Oloron-Sainte-Marie
64429	Orsanco	64493-Saint-Palais
64430	Orthez	64430-Orthez
64431	Os-Marsillon	64410-Mourenx
64433	Osse-en-Aspe	64422-Oloron-Sainte-Marie
64434	Ossenx	64416-Navarrenx
64436	Ossès	64485-Saint-Jean-Pied-de-Port
64437	Ostabat-Asme	64493-Saint-Palais
64438	Ouillon	6423-Pays de Morlaàs et du Montanerès
64439	Ousse	6423-Pays de Morlaàs et du Montanerès
64440	Ozenx-Montestrucq	64430-Orthez
64443	Pardies	64410-Mourenx
64444	Pardies-Piétat	6417-Ouzom, Gave et Rives du Neez
64445	Pau	6499-Pau
64447	Piets-Plasence-Moustrou	64063-Arzacq-Arraziguet
64448	Poey-de-Lescar	6411-Lescar, Gave et Terres du Pont-Long
64449	Poey-d'Oloron	64422-Oloron-Sainte-Marie
64450	Pomps	64430-Orthez
64451	Ponson-Debat-Pouts	6423-Pays de Morlaàs et du Montanerès
64452	Ponson-Dessus	6427-Vallées de l'Ousse et du Lagoin
64453	Pontacq	64453-Pontacq
64454	Pontiacq-Viellepinte	65460-Vic-en-Bigorre
64455	Portet	64233-Garlin
64456	Pouliacq	64063-Arzacq-Arraziguet
64457	Poursiugues-Boucoue	64063-Arzacq-Arraziguet
64458	Préchacq-Josbaig	64416-Navarrenx
64459	Préchacq-Navarrenx	64416-Navarrenx
64460	Précilhon	64422-Oloron-Sainte-Marie
64463	Rébénacq	64062-Arudy
64464	Ribarrouy	64233-Garlin
64465	Riupeyrus	6423-Pays de Morlaàs et du Montanerès
64467	Rontignon	6417-Ouzom, Gave et Rives du Neez
64469	Saint-Abit	6417-Ouzom, Gave et Rives du Neez
64470	Saint-Armou	6423-Pays de Morlaàs et du Montanerès
64471	Saint-Boès	64430-Orthez
64472	Saint-Castin	6423-Pays de Morlaàs et du Montanerès

64473	Sainte-Colome	64062-Arudy
64476	Saint-Esteben	64256-Hasparren
64477	Saint-Étienne-de-Baigorry	64485-Saint-Jean-Pied-de-Port
64478	Saint-Faust	6408-Billère et Coteaux de Jurançon
64479	Saint-Girons-en-Béarn	64430-Orthez
64481	Saint-Goin	64422-Oloron-Sainte-Marie
64482	Saint-Jammes	6423-Pays de Morlaàs et du Montanerès
64483	Saint-Jean-de-Luz	6424-Saint-Jean-de-Luz
64484	Saint-Jean-le-Vieux	64485-Saint-Jean-Pied-de-Port
64485	Saint-Jean-Pied-de-Port	64485-Saint-Jean-Pied-de-Port
64486	Saint-Jean-Poudge	64233-Garlin
64488	Saint-Laurent-Bretagne	6423-Pays de Morlaàs et du Montanerès
64489	Saint-Martin-d'Arberoue	64256-Hasparren
64490	Saint-Martin-d'Arrossa	64485-Saint-Jean-Pied-de-Port
64491	Saint-Médard	64430-Orthez
64492	Saint-Michel	64485-Saint-Jean-Pied-de-Port
64493	Saint-Palais	64493-Saint-Palais
64494	Saint-Pé-de-Léren	40224-Peyrehorade
64495	Saint-Pée-sur-Nivelle	64495-Saint-Pée-sur-Nivelle
64498	Saint-Vincent	64453-Pontacq
64500	Salles-Mongiscard	64430-Orthez
64501	Sallespisse	64430-Orthez
64502	Sames	40224-Peyrehorade
64504	Sare	64495-Saint-Pée-sur-Nivelle
64505	Sarpourenx	64430-Orthez
64506	Sarrance	64422-Oloron-Sainte-Marie
64508	Saucède	64422-Oloron-Sainte-Marie
64510	Sault-de-Navailles	64430-Orthez
64511	Sauvagnon	6425-Terres des Luys et Coteaux du Vic-Bilh
64512	Sauvelade	64410-Mourenx
64514	Séby	6402-Artix et Pays de Soubestre
64515	Sedze-Maubecq	6423-Pays de Morlaàs et du Montanerès
64516	Sedzère	6423-Pays de Morlaàs et du Montanerès
64518	Sendets	6423-Pays de Morlaàs et du Montanerès
64519	Serres-Castet	6425-Terres des Luys et Coteaux du Vic-Bilh
64520	Serres-Morlaàs	6423-Pays de Morlaàs et du Montanerès
64521	Serres-Sainte-Marie	64061-Artix
64522	Sévignacq-Meyracq	64062-Arudy
64523	Sévignacq	6425-Terres des Luys et Coteaux du Vic-Bilh
64525	Siros	6411-Lescar, Gave et Terres du Pont-Long

64527	Souraïde	6403-Baïgura et Mondarrain
64528	Suhescun	64485-Saint-Jean-Pied-de-Port
64529	Sus	64416-Navarrenx
64530	Susmiou	64416-Navarrenx
64532	Tadousse-Ussau	64233-Garlin
64534	Taron-Sadirac-Viellenave	64233-Garlin
64535	Tarsacq	6409-C ¹ / ₂ ur de Béarn
64536	Thèze	6425-Terres des Luys et Coteaux du Vic-Bilh
64538	Uhart-Cize	64485-Saint-Jean-Pied-de-Port
64539	Uhart-Mixe	64493-Saint-Palais
64541	Urdès	64430-Orthez
64542	Urdos	64422-Oloron-Sainte-Marie
64543	Urepel	64485-Saint-Jean-Pied-de-Port
64544	Urost	6423-Pays de Morlaàs et du Montanerès
64545	Urrugne	6410-Hendaye-Côte Basque-Sud
64548	Uzan	6402-Artix et Pays de Soubestre
64549	Uzein	6411-Lescar, Gave et Terres du Pont-Long
64550	Uzos	6417-Ouzom, Gave et Rives du Neez
64551	Verdets	64422-Oloron-Sainte-Marie
64554	Viellenave-d'Arthez	6402-Artix et Pays de Soubestre
64555	Viellenave-de-Navarrenx	64416-Navarrenx
64556	Vielleségure	64410-Mourenx
64557	Vignes	64063-Arzacq-Arraziguet
64560	Viven	6425-Terres des Luys et Coteaux du Vic-Bilh

Département de Deux-Sèvres (79)

Code commune INSEE		Bassin de vie/Canton-ville de Nouvelle-Aquitaine
79001	L'Absie	79179-Moncoutant-sur-Sèvre
79003	Aiffres	7914-Plaine Niortaise
79005	Airvault	79005-Airvault
79007	Allonne	79311-Secondigny
79009	Amuré	7905-Frontenay-Rohan-Rohan
79010	Arçais	7905-Frontenay-Rohan-Rohan
79014	Loretz-d'Argenton	79329-Thouars
79015	Asnières-en-Poitou	79174-Melle
79016	Assais-les-Jumeaux	79005-Airvault
79019	Aubigny	79005-Airvault
79020	Augé	79270-Saint-Maixent-l'École
79022	Availles-Thouarsais	79005-Airvault
79024	Azay-le-Brûlé	79270-Saint-Maixent-l'École
79030	Beaussais-Vitré	79061-Celles-sur-Belle
79034	Bessines	7905-Frontenay-Rohan-Rohan
79042	Bougon	79270-Saint-Maixent-l'École
79046	Le Bourdet	17434-Surgères
79047	Boussais	79005-Airvault
79048	La Crèche	79048-La Crèche
79055	Brieuil-sur-Chizé	79174-Melle
79056	Brion-près-Thouet	79329-Thouars
79057	Brioux-sur-Boutonne	79174-Melle
79058	Brûlain	7914-Plaine Niortaise
79059	Le Busseau	79179-Moncoutant-sur-Sèvre
79060	Caunay	79307-Sauzé-Vaussais
79061	Celles-sur-Belle	79061-Celles-sur-Belle
79063	Val en Vignes	79329-Thouars
79064	Fontivillié	79174-Melle
79066	Champdeniers	7901-Autize-Egray
79069	Chanteloup	79179-Moncoutant-sur-Sèvre
79070	La Chapelle-Bâton	7901-Autize-Egray
79074	La Chapelle-Pouilloux	79307-Sauzé-Vaussais
79081	Chauray	7914-Plaine Niortaise
79084	Chenay	79174-Melle
79085	Chérigné	79174-Melle
79086	Cherveux	7901-Autize-Egray
79087	Chey	79174-Melle
79089	Le Chillou	79005-Airvault
79090	Chizé	79174-Melle
79092	Clavé	79270-Saint-Maixent-l'École
79095	Clussais-la-Pommeraiie	79307-Sauzé-Vaussais
79100	Coulon	7905-Frontenay-Rohan-Rohan
79102	Coulonges-Thouarsais	79329-Thouars
79103	Courlay	79179-Moncoutant-sur-Sèvre

79104	Cours	7901-Autize-Egray
79105	Les Châteliers	79270-Saint-Maixent-l'École
79109	Échiré	7914-Plaine Niortaise
79111	Ensigné	79174-Melle
79112	Épannes	7905-Frontenay-Rohan-Rohan
79114	Exireuil	79270-Saint-Maixent-l'École
79115	Exoudun	79270-Saint-Maixent-l'École
79117	Faye-sur-Ardin	7901-Autize-Egray
79119	Fenioux	79311-Secondigny
79121	Fomperron	79270-Saint-Maixent-l'École
79125	Fors	7905-Frontenay-Rohan-Rohan
79128	François	79048-La Crèche
79129	Fressines	79048-La Crèche
79130	Frontenay-Rohan-Rohan	7905-Frontenay-Rohan-Rohan
79131	Geay	79329-Thouars
79132	Genneton	49373-Lys-Haut-Layon
79133	Germond-Rouvre	7901-Autize-Egray
79134	Glénay	79329-Thouars
79135	Gourgé	79005-Airvault
79137	Granzay-Gript	7905-Frontenay-Rohan-Rohan
79139	Les Groseillers	7906-Gâtine
79141	Irais	79005-Airvault
79142	Juillé	79174-Melle
79144	Juscorps	7914-Plaine Niortaise
79147	Largeasse	79179-Moncoutant-sur-Sèvre
79148	Lezay	79174-Melle
79150	Limalonges	79307-Sauzé-Vaussais
79152	Lorigné	79307-Sauzé-Vaussais
79156	Louin	79005-Airvault
79157	Louzy	79329-Thouars
79159	Luché-Thouarsais	79329-Thouars
79160	Lusseray	79174-Melle
79161	Luzay	79329-Thouars
79162	Magné	7905-Frontenay-Rohan-Rohan
79163	Mairé-Levescault	79307-Sauzé-Vaussais
79164	Maisonmay	79174-Melle
79165	Maisontiers	79005-Airvault
79167	Marnes	79005-Airvault
79170	Mauzé-sur-le-Mignon	17434-Surgères
79174	Melle	79174-Melle
79176	Ménigoute	79270-Saint-Maixent-l'École
79177	Messé	86082-Valence-en-Poitou
79179	Moncoutant-sur-Sèvre	79179-Moncoutant-sur-Sèvre
79180	Montalembert	79307-Sauzé-Vaussais
79184	La Mothe-Saint-Héray	79270-Saint-Maixent-l'École
79185	Aigondigné	79061-Celles-sur-Belle
79189	Nanteuil	79270-Saint-Maixent-l'École

79190	Neuvy-Bouin	79311-Secondigny
79195	Nueil-les-Aubiers	79195-Nueil-les-Aubiers
79196	Plaine-et-Vallées	79329-Thouars
79198	Paizay-le-Chapt	79174-Melle
79200	Pamplie	7901-Autize-Egray
79201	Pamproux	79270-Saint-Maixent-l'École
79203	Pas-de-Jeu	79329-Thouars
79204	Périgné	79174-Melle
79205	Pers	79174-Melle
79209	Pierrefitte	79329-Thouars
79212	Pliboux	79307-Sauzé-Vaussais
79216	Prahecq	7914-Plaine Niortaise
79217	Prailles-La Couarde	79270-Saint-Maixent-l'École
79218	Pressigny	79005-Airvault
79220	Prin-Deyrançon	17434-Surgères
79226	Le Retail	79311-Secondigny
79230	Rom	86082-Valence-en-Poitou
79231	Romans	79048-La Crèche
79241	Saint-Christophe-sur-Roc	7901-Autize-Egray
79242	Voulmentin	79195-Nueil-les-Aubiers
79243	Saint-Coutant	79174-Melle
79244	Saint-Cyr-la-Lande	79329-Thouars
79246	Sainte-Eanne	79270-Saint-Maixent-l'École
79249	Saint-Gelais	7914-Plaine Niortaise
79250	Sainte-Gemme	79329-Thouars
79251	Marcillé	79174-Melle
79252	Saint-Généroux	79329-Thouars
79253	Saint-Georges-de-Noisé	79270-Saint-Maixent-l'École
79256	Saint-Germier	79270-Saint-Maixent-l'École
79257	Saint-Hilaire-la-Palud	17434-Surgères
79258	Saint-Jacques-de-Thouars	79329-Thouars
79259	Saint-Jean-de-Thouars	79329-Thouars
79265	Saint-Léger-de-Montbrun	79329-Thouars
79268	Saint-Loup-Lamairé	79005-Airvault
79270	Saint-Maixent-l'École	79270-Saint-Maixent-l'École
79271	Saint-Marc-la-Lande	7906-Gâtine
79273	Saint-Martin-de-Bernegoue	7914-Plaine Niortaise
79274	Saint-Martin-de-Mâcon	79329-Thouars
79276	Saint-Martin-de-Saint-Maixent	79270-Saint-Maixent-l'École
79281	Saint-Maxire	7901-Autize-Egray
79283	Sainte-Néomaye	79048-La Crèche
79284	Sainte-Ouene	7901-Autize-Egray
79286	Saint-Paul-en-Gâtine	79179-Moncoutant-sur-Sèvre
79289	Saint-Pierre-des-Échaubrognes	7907-Mauléon
79293	Saint-Rémy	7901-Autize-Egray
79294	Saint-Romans-des-Champs	7914-Plaine Niortaise
79295	Saint-Romans-lès-Melle	79174-Melle

79297	Sainte-Soline	79174-Melle
79298	Saint-Symphorien	7905-Frontenay-Rohan-Rohan
79299	Saint-Varent	79329-Thouars
79300	Sainte-Verge	79329-Thouars
79301	Saint-Vincent-la-Châtre	79174-Melle
79302	Saivres	79270-Saint-Maixent-l'École
79303	Salles	79270-Saint-Maixent-l'École
79304	Sansais	7905-Frontenay-Rohan-Rohan
79307	Sauzé-Vaussais	79307-Sauzé-Vaussais
79308	Sciecq	7901-Autize-Egray
79309	Scillé	79179-Moncoutant-sur-Sèvre
79310	Secondigné-sur-Belle	79174-Melle
79311	Secondigny	79311-Secondigny
79312	Séigné	79174-Melle
79313	Sepvret	79174-Melle
79316	Soudan	79270-Saint-Maixent-l'École
79319	Souigné	79270-Saint-Maixent-l'École
79320	Surin	7901-Autize-Egray
79329	Thouars	79329-Thouars
79331	Tourtenay	79329-Thouars
79332	Trayes	79311-Secondigny
79335	Vallans	7905-Frontenay-Rohan-Rohan
79336	Vançais	79174-Melle
79337	Le Vanneau-Irleau	7905-Frontenay-Rohan-Rohan
79338	Vanzay	86082-Valence-en-Poitou
79341	Vautebis	79270-Saint-Maixent-l'École
79342	Vernoux-en-Gâtine	79179-Moncoutant-sur-Sèvre
79343	Vernoux-sur-Boutonne	79174-Melle
79348	Villefollet	79174-Melle
79351	Villiers-en-Plaine	7901-Autize-Egray
79352	Villiers-sur-Chizé	79174-Melle
79355	Vouillé	7914-Plaine Niortaise
79357	Xaintray	7901-Autize-Egray

Département de Vienne (86)

Code commune INSEE		Bassin de vie/Canton-ville de Nouvelle-Aquitaine
86002	Amberre	86177-Neuville-de-Poitou
86003	Anché	86082-Valence-en-Poitou
86004	Angles-sur-l'Anglin	36018-Le Blanc
86005	Angliers	86137-Loudun
86006	Antigny	36018-Le Blanc
86007	Antran	8603-Châtellerault-2
86008	Arçay	86137-Loudun
86010	Aslonnes	8618-Vivonne
86012	Asnois	86078-Civray
86013	Aulnay	86137-Loudun
86017	Ayron	86294-Vouillé
86018	Basses	86137-Loudun
86019	Beaumont Saint-Cyr	8607-Jaunay-Marigny
86022	Berrie	86137-Loudun
86024	Béruges	8619-Vouneuil-sous-Biard
86025	Béthines	36018-Le Blanc
86026	Beuxes	37072-Chinon
86027	Biard	8613-Poitiers-1
86028	Bignoux	8601-Chasseneuil-du-Poitou
86029	Blanzay	86078-Civray
86034	Bouresse	86140-Lussac-les-Châteaux
86035	Bourg-Archambault	86165-Montmorillon
86036	Bournand	86137-Loudun
86037	Brigueil-le-Chantre	86165-Montmorillon
86039	Brux	86082-Valence-en-Poitou
86040	La Bussière	36018-Le Blanc
86041	Buxerolles	8614-Poitiers-2
86048	Chabournay	86177-Neuville-de-Poitou
86049	Chalais	86137-Loudun
86050	Chalandray	86294-Vouillé
86051	Champagné-le-Sec	86082-Valence-en-Poitou
86053	Champigny en Rochereau	86177-Neuville-de-Poitou
86054	Champniers	86078-Civray
86055	La Chapelle-Bâton	86078-Civray
86058	La Chapelle-Moulière	8601-Chasseneuil-du-Poitou
86059	Chapelle-Viviers	86140-Lussac-les-Châteaux
86061	Charroux	86078-Civray
86062	Chasseneuil-du-Poitou	8601-Chasseneuil-du-Poitou
86063	Chatain	86078-Civray
86065	Château-Larcher	86293-Vivonne
86066	Châtellerault	8698-Châtellerault
86068	Chaunay	86082-Valence-en-Poitou
86069	La Chaussée	86177-Neuville-de-Poitou
86074	Chiré-en-Montreuil	86294-Vouillé

86075	Chouppes	86177-Neuville-de-Poitou
86076	Cissé	86177-Neuville-de-Poitou
86077	Civaux	86140-Lussac-les-Châteaux
86078	Civray	86078-Civray
86079	La Roche-Rigault	86137-Loudun
86081	Colombiers	8602-Châtellerault-1
86082	Valence-en-Poitou	86082-Valence-en-Poitou
86084	Coulonges	86165-Montmorillon
86085	Coussay	86177-Neuville-de-Poitou
86087	Craon	79005-Airvault
86088	Crotelle	8613-Poitiers-1
86089	Cuhon	86177-Neuville-de-Poitou
86090	Curçay-sur-Dive	86137-Loudun
86093	Dercé	86137-Loudun
86094	Dienné	8618-Vivonne
86095	Dissay	8607-Jaunay-Marigny
86099	Fleuré	8618-Vivonne
86100	Fontaine-le-Comte	8613-Poitiers-1
86102	Frozes	86294-Vouillé
86104	Genouillé	86078-Civray
86105	Gizay	8618-Vivonne
86106	Glénouze	86137-Loudun
86107	Goux	86140-Lussac-les-Châteaux
86108	La Grimaudière	79005-Airvault
86109	Guesnes	86137-Loudun
86110	Haims	36018-Le Blanc
86111	Ingrandes	8603-Châtellerault-2
86113	Iteuil	8618-Vivonne
86115	Jaunay-Marigny	8607-Jaunay-Marigny
86117	Jouhet	86165-Montmorillon
86118	Journet	86165-Montmorillon
86119	Joussé	86078-Civray
86120	Lathus-Saint-Rémy	86165-Montmorillon
86121	Latillé	86294-Vouillé
86123	Boivre-la-Vallée	8619-Vouneuil-sous-Biard
86124	Lavoux	8601-Chasseneuil-du-Poitou
86127	Leigné-sur-Usseau	8603-Châtellerault-2
86131	Lhonnaizé	86140-Lussac-les-Châteaux
86132	Liglet	36018-Le Blanc
86133	Ligugé	8617-Poitiers-5
86134	Linazay	79307-Sauzé-Vaussais
86135	Liniers	8601-Chasseneuil-du-Poitou
86136	Lizant	86078-Civray
86137	Loudun	86137-Loudun
86140	Lussac-les-Châteaux	86140-Lussac-les-Châteaux
86142	Maillé	86294-Vouillé
86144	Maisonneuve	86177-Neuville-de-Poitou

86145	Marçay	86293-Vivonne
86147	Marigny-Chemereau	86293-Vivonne
86149	Martaizé	86137-Loudun
86150	Massognes	86177-Neuville-de-Poitou
86152	Mauprévoir	86078-Civray
86153	Mazerolles	86140-Lussac-les-Châteaux
86154	Mazeuil	86177-Neuville-de-Poitou
86156	Messemé	86137-Loudun
86157	Mignaloux-Beauvoir	8616-Poitiers-4
86160	Mirebeau	86177-Neuville-de-Poitou
86161	Moncontour	79005-Airvault
86162	Mondion	8603-Châtellerault-2
86163	Montamisé	8601-Chasseneuil-du-Poitou
86165	Montmorillon	86165-Montmorillon
86167	Monts-sur-Guesnes	86137-Loudun
86169	Morton	86137-Loudun
86170	Moullismes	86140-Lussac-les-Châteaux
86173	Mouterre-Silly	86137-Loudun
86174	Naintré	8602-Châtellerault-1
86175	Nalliers	36018-Le Blanc
86177	Neuville-de-Poitou	86177-Neuville-de-Poitou
86178	Nieuil-l'Espoir	8618-Vivonne
86180	Nouaillé-Maupertuis	8618-Vivonne
86186	Oyré	8603-Châtellerault-2
86187	Paizay-le-Sec	36018-Le Blanc
86189	Payroux	86078-Civray
86190	Persac	86140-Lussac-les-Châteaux
86191	Pindray	86165-Montmorillon
86192	Plaisance	86165-Montmorillon
86194	Poitiers	8699-Poitiers
86201	Prinçay	86137-Loudun
86203	Queaux	86140-Lussac-les-Châteaux
86204	Quinçay	86294-Vouillé
86205	Ranton	86137-Loudun
86206	Raslay	86137-Loudun
86209	Roches-Prémarie-Andillé	8618-Vivonne
86210	Roiffé	86137-Loudun
86211	Romagne	86082-Valence-en-Poitou
86214	Saint-Benoît	8617-Poitiers-5
86217	Saint-Christophe	8603-Châtellerault-2
86218	Saint-Clair	86137-Loudun
86220	Saint-Gaudent	86078-Civray
86222	Saint-Georges-lès-Baillargeaux	8607-Jaunay-Marigny
86223	Saint-Germain	36018-Le Blanc
86224	Saint-Gervais-les-Trois-Clochers	8603-Châtellerault-2
86225	Saint-Jean-de-Sauves	86177-Neuville-de-Poitou
86226	Saint-Julien-l'Ars	8601-Chasseneuil-du-Poitou

86227	Saint-Laon	86137-Loudun
86228	Saint-Laurent-de-Jourdes	86140-Lussac-les-Châteaux
86229	Saint-Léger-de-Montbrillais	86137-Loudun
86230	Saint-Léomer	86165-Montmorillon
86231	Saint-Macoux	86078-Civray
86234	Saint-Martin-l'Ars	86078-Civray
86236	Saint-Pierre-de-Maillé	36018-Le Blanc
86237	Saint-Pierre-d'Exideuil	86078-Civray
86242	Saint-Romain	86078-Civray
86246	Saint-Savin	36018-Le Blanc
86247	Saint-Saviol	86078-Civray
86250	Saix	49328-Saumur
86252	Sammarçolles	86137-Loudun
86253	Sanxay	79270-Saint-Maixent-l'École
86254	Saulgé	86165-Montmorillon
86255	Savigné	86078-Civray
86256	Savigny-Lévescault	8601-Chasseneuil-du-Poitou
86258	Scorbé-Clairvaux	8602-Châtellerault-1
86261	Sèvres-Anxaumont	8601-Chasseneuil-du-Poitou
86262	Sillars	86140-Lussac-les-Châteaux
86263	Smarves	8618-Vivonne
86265	Sossais	8603-Châtellerault-2
86266	Surin	86078-Civray
86269	Ternay	86137-Loudun
86270	Thollet	86165-Montmorillon
86271	Thurageau	86177-Neuville-de-Poitou
86272	Thuré	8602-Châtellerault-1
86273	La Trimouille	86165-Montmorillon
86274	Les Trois-Moutiers	86137-Loudun
86275	Usseau	8603-Châtellerault-2
86281	Saint-Martin-la-Pallu	86177-Neuville-de-Poitou
86284	Vernon	8618-Vivonne
86285	Verrières	86140-Lussac-les-Châteaux
86286	Verrue	86177-Neuville-de-Poitou
86287	Vézières	86137-Loudun
86290	La Villedieu-du-Clain	8618-Vivonne
86291	Villemort	36018-Le Blanc
86292	Villiers	86294-Vouillé
86293	Vivonne	86293-Vivonne
86294	Vouillé	86294-Vouillé
86295	Voulême	86078-Civray
86296	Voulon	86293-Vivonne
86297	Vouneuil-sous-Biard	8619-Vouneuil-sous-Biard
86299	Vouzailles	86294-Vouillé
86300	Yversay	86177-Neuville-de-Poitou

Département de Haute-Vienne (87)

Code commune INSEE		Bassin de vie/Canton-ville de Nouvelle-Aquitaine
87001	Aixe-sur-Vienne	87001-Aixe-sur-Vienne
87002	Ambazac	87002-Ambazac
87005	Aureil	8720-Saint-Léonard-de-Noblat
87015	Beynac	87001-Aixe-sur-Vienne
87016	Les Billanges	87002-Ambazac
87019	Boisseuil	8705-Condac-sur-Vienne
87020	Bonnac-la-Côte	8702-Ambazac
87021	Bosmie-l'Aiguille	8701-Aixe-sur-Vienne
87025	Burnac	8701-Aixe-sur-Vienne
87027	Bussière-Galant	87032-Châlus
87029	Les Cars	87032-Châlus
87031	Le Chalard	87187-Saint-Yrieix-la-Perche
87032	Châlus	87032-Châlus
87036	Champsac	87032-Châlus
87038	Chaptelat	8706-Couzeix
87046	Cognac-la-Forêt	87001-Aixe-sur-Vienne
87048	Condac-sur-Vienne	8705-Condac-sur-Vienne
87049	Coussac-Bonneval	87187-Saint-Yrieix-la-Perche
87050	Couzeix	8706-Couzeix
87060	Dournazac	87032-Châlus
87063	Eyjeaux	8705-Condac-sur-Vienne
87065	Feytiat	8717-Panazol
87066	Flavignac	87001-Aixe-sur-Vienne
87071	Glandon	87187-Saint-Yrieix-la-Perche
87075	Isle	8716-Limoges-9
87076	Jabreilles-les-Bordes	87002-Ambazac
87079	La Jonchère-Saint-Maurice	87002-Ambazac
87081	Journac	8701-Aixe-sur-Vienne
87082	Ladignac-le-Long	87187-Saint-Yrieix-la-Perche
87084	Lavignac	87001-Aixe-sur-Vienne
87085	Limoges	8799-Limoges
87096	La Meyze	87187-Saint-Yrieix-la-Perche
87107	Nieul	8706-Couzeix
87112	Pageas	87032-Châlus
87113	Le Palais-sur-Vienne	8712-Limoges-5
87114	Panazol	8717-Panazol
87117	Peyrat-le-Château	23030-Bourganeuf
87118	Peyrilhac	8706-Couzeix
87119	Pierre-Buffière	8705-Condac-sur-Vienne
87122	Razès	8702-Ambazac
87125	Rilhac-Rancon	8712-Limoges-5
87127	La Roche-l'Abeille	87187-Saint-Yrieix-la-Perche
87143	Saint-Gence	8706-Couzeix
87144	Saint-Genest-sur-Roselle	8705-Condac-sur-Vienne

87148	Saint-Hilaire-Bonneval	8705-Condats-sur-Vienne
87151	Saint-Jean-Ligoure	8705-Condats-sur-Vienne
87152	Saint-Jouvent	8706-Couzeix
87153	Saint-Julien-le-Petit	23030-Bourganeuf
87156	Saint-Just-le-Martel	8720-Saint-Léonard-de-Noblat
87157	Saint-Laurent-les-Églises	87002-Ambazac
87159	Saint-Léger-la-Montagne	87002-Ambazac
87162	Sainte-Marie-de-Vaux	87001-Aixe-sur-Vienne
87166	Saint-Martin-le-Vieux	87001-Aixe-sur-Vienne
87167	Saint-Martin-Terressus	87002-Ambazac
87174	Saint-Paul	8705-Condats-sur-Vienne
87177	Saint-Priest-sous-Aixe	87001-Aixe-sur-Vienne
87178	Saint-Priest-Taurion	8720-Saint-Léonard-de-Noblat
87181	Saint-Sulpice-Laurière	87002-Ambazac
87183	Saint-Sylvestre	87002-Ambazac
87187	Saint-Yrieix-la-Perche	87187-Saint-Yrieix-la-Perche
87188	Saint-Yrieix-sous-Aixe	87001-Aixe-sur-Vienne
87191	Séreilhac	87001-Aixe-sur-Vienne
87192	Solignac	8705-Condats-sur-Vienne
87201	Verneuil-sur-Vienne	8701-Aixe-sur-Vienne
87202	Veyrac	8706-Couzeix
87205	Le Vigen	8705-Condats-sur-Vienne

ANNEXE 4**Liste des communes des territoires classés en zone très dotée****Département de Charente-Maritime (17)**

Code et nom de la commune		Bassin de vie/Canton-ville de Nouvelle-Aquitaine
17009	Angliers	1709-Marans
17044	Berneuil	1724-Thénac
17102	Chermignac	1724-Thénac
17112	La Clisse	1724-Thénac
17120	Corme-Royal	1724-Thénac
17128	Courcoury	1724-Thénac
17140	Dolus-d'Oléron	17140-Dolus-d'Oléron
17179	Les Gonds	1724-Thénac
17191	La Jard	1724-Thénac
17208	Longèves	1709-Marans
17214	Luchat	1724-Thénac
17267	Nuaillé-d'Aunis	1709-Marans
17275	Pessines	1724-Thénac
17278	Pisany	1724-Thénac
17289	Préguillac	1724-Thénac
17296	Rétaud	1724-Thénac
17298	Rioux	1724-Thénac
17299	Rochefort	1713-Rochefort
17304	Rouffiac	1724-Thénac
17376	Saint-Ouen-d'Aunis	1709-Marans
17400	Saint-Sever-de-Saintonge	1724-Thénac
17415	Saintes	1720-Saintes
17444	Thénac	1724-Thénac
17460	Varzay	1724-Thénac
17472	Villedoux	1709-Marans

Département de Corrèze (19)

Code commune INSEE		Bassin de vie/Canton-ville de Nouvelle-Aquitaine
19047	Chartrier-Ferrière	1913-Saint-Pantaléon-de-Larche
19049	Chasteaux	1913-Saint-Pantaléon-de-Larche
19068	Dampniat	1909-Malemort
19077	Estivals	1913-Saint-Pantaléon-de-Larche
19093	Jugeals-Nazareth	1913-Saint-Pantaléon-de-Larche
19107	Larche	1913-Saint-Pantaléon-de-Larche
19117	Lissac-sur-Couze	1913-Saint-Pantaléon-de-Larche
19123	Malemort	1909-Malemort
19124	Mansac	1913-Saint-Pantaléon-de-Larche
19147	Nespouls	1913-Saint-Pantaléon-de-Larche
19151	Noailles	1913-Saint-Pantaléon-de-Larche
19191	Saint-Cernin-de-Larche	1913-Saint-Pantaléon-de-Larche
19229	Saint-Pantaléon-de-Larche	1913-Saint-Pantaléon-de-Larche
19273	Turenne	1913-Saint-Pantaléon-de-Larche
19274	Ussac	1909-Malemort
19278	Varetz	1909-Malemort

Département de Gironde (33)

Code commune INSEE		Bassin de vie/Canton-ville de Nouvelle-Aquitaine
33003	Ambarès-et-Lagrave	3326-Presqu'île
33004	Ambès	3326-Presqu'île
33018	Val de Virvée	3320-Nord-Gironde
33022	Avensan	33104-Castelnau-de-Médoc
33049	Beychac-et-Caillau	3326-Presqu'île
33056	Blanquefort	3325-Portes du Médoc
33069	Le Bouscat	3307-Bouscat
33070	Brach	33104-Castelnau-de-Médoc
33075	Bruges	3307-Bouscat
33090	Canéjan	3323-Pessac-1
33096	Carbon-Blanc	3326-Presqu'île
33104	Castelnau-de-Médoc	33104-Castelnau-de-Médoc
33122	Cestas	3323-Pessac-1
33143	Cubzac-les-Ponts	3320-Nord-Gironde
33162	Eysines	3325-Portes du Médoc
33183	Gauriaguet	3320-Nord-Gironde
33192	Gradignan	3324-Pessac-2
33203	Hourtin	33203-Hourtin
33248	Listrac-Médoc	33104-Castelnau-de-Médoc
33256	Ludon-Médoc	3325-Portes du Médoc
33297	Moulis-en-Médoc	33104-Castelnau-de-Médoc
33312	Parempuyre	3325-Portes du Médoc
33317	Périssac	3320-Nord-Gironde
33321	Peujard	3320-Nord-Gironde
33322	Le Pian-Médoc	3325-Portes du Médoc
33366	Saint-André-de-Cubzac	3320-Nord-Gironde
33397	Sainte-Eulalie	3326-Presqu'île
33407	Saint-Genès-de-Fronsac	3320-Nord-Gironde
33415	Saint-Gervais	3320-Nord-Gironde
33417	Sainte-Hélène	33104-Castelnau-de-Médoc
33425	Saint-Laurent-d'Arce	3320-Nord-Gironde
33433	Saint-Loubès	3326-Presqu'île
33434	Saint-Louis-de-Montferrand	3326-Presqu'île
33483	Saint-Sulpice-et-Cameyrac	3326-Presqu'île
33487	Saint-Vincent-de-Paul	3326-Presqu'île
33489	Saint-Vivien-de-Blaye	3320-Nord-Gironde
33553	Virzac	3320-Nord-Gironde

Département de Landes (40)

Code commune INSEE		Bassin de vie/Canton-ville de Nouvelle-Aquitaine
40044	Biaudos	4015-Seignanx
40095	Estibeaux	64499-Salies-de-Béarn
40101	Gaas	40233-Pouillon
40118	Habas	64499-Salies-de-Béarn
40142	Laluque	4013-Pays morcenais tarusate
40183	Mimbaste	4012-Orthe et Arrigans
40186	Misson	40233-Pouillon
40209	Ondres	4015-Seignanx
40214	Ossages	64499-Salies-de-Béarn
40230	Pontonx-sur-l'Adour	4013-Pays morcenais tarusate
40233	Pouillon	40233-Pouillon
40248	Saint-André-de-Seignanx	4015-Seignanx
40251	Saint-Barthélemy	4015-Seignanx
40268	Saint-Laurent-de-Gosse	4015-Seignanx
40273	Saint-Martin-de-Seignanx	4015-Seignanx
40312	Tarnos	4015-Seignanx

Département de Lot-et-Garonne (47)

Code commune INSEE		Bassin de vie/Canton-ville de Nouvelle-Aquitaine
47016	Aubiac	4715-Ouest agenais
47040	Brax	4715-Ouest agenais
47069	Colayrac-Saint-Cirq	4715-Ouest agenais
47091	Estillac	4715-Ouest agenais
47133	Lamontjoie	4705-Albret
47137	Laplume	4715-Ouest agenais
47158	Marmont-Pachas	4715-Ouest agenais
47169	Moirax	4715-Ouest agenais
47172	Moncaut	4705-Albret
47201	Le Passage	4704-Agen-4
47225	Roquefort	4715-Ouest agenais
47238	Sainte-Colombe-en-Bruilhois	4715-Ouest agenais
47246	Saint-Hilaire-de-Lusignan	4715-Ouest agenais
47282	Saint-Vincent-de-Lamontjoie	4705-Albret
47300	Sérignac-sur-Garonne	4715-Ouest agenais

Département de Pyrénées-Atlantiques (64)

Code commune INSEE		Bassin de vie/Canton-ville de Nouvelle-Aquitaine
64004	Abitain	64499-Salies-de-Béarn
64022	Andrein	64499-Salies-de-Béarn
64053	Arrien	64526-Soumoulou
64059	Artigueloutan	64526-Soumoulou
64071	Athos-Aspis	64499-Salies-de-Béarn
64082	Auterrive	64499-Salies-de-Béarn
64083	Autevielle-Saint-Martin-Bideren	64499-Salies-de-Béarn
64096	Barraute-Camu	64499-Salies-de-Béarn
64108	Bellocq	64499-Salies-de-Béarn
64112	Bérenx	64499-Salies-de-Béarn
64113	Bergouey-Viellenave	64499-Salies-de-Béarn
64140	Boucau	6405-Bayonne-2
64151	Burgaronne	64499-Salies-de-Béarn
64168	Carresse-Cassaber	64499-Salies-de-Béarn
64170	Castagnède	64499-Salies-de-Béarn
64205	Escos	64499-Salies-de-Béarn
64211	Eslourenties-Daban	64526-Soumoulou
64215	Espiute	64499-Salies-de-Béarn
64216	Espoey	64526-Soumoulou
64242	Gestas	64499-Salies-de-Béarn
64246	Gomer	64526-Soumoulou
64251	Guinarthe-Parenties	64499-Salies-de-Béarn
64263	L'Hôpital-d'Orion	64499-Salies-de-Béarn
64266	Hours	64526-Soumoulou
64291	Labastide-Villefranche	64499-Salies-de-Béarn
64305	Lahontan	64499-Salies-de-Béarn
64343	Limendous	64526-Soumoulou
64344	Livron	64526-Soumoulou
64346	Lombia	64526-Soumoulou
64352	Lourenties	64526-Soumoulou
64358	Lucgarier	64526-Soumoulou
64419	Nousty	64526-Soumoulou
64423	Oraàs	64499-Salies-de-Béarn
64427	Orion	64499-Salies-de-Béarn
64428	Orriule	64499-Salies-de-Béarn
64435	Osserain-Rivareyte	64499-Salies-de-Béarn
64461	Puyoô	64499-Salies-de-Béarn
64462	Ramous	64499-Salies-de-Béarn
64474	Saint-Dos	64499-Salies-de-Béarn
64480	Saint-Gladie-Arrive-Munein	64499-Salies-de-Béarn
64499	Salies-de-Béarn	64499-Salies-de-Béarn
64507	Saubole	64526-Soumoulou
64513	Sauveterre-de-Béarn	64499-Salies-de-Béarn
64526	Soumoulou	64526-Soumoulou

64531 | Tabaille-Usquain

64499-Salies-de-Béarn

Département de Deux-Sèvres (79)

Code commune INSEE		Bassin de vie/Canton-ville de Nouvelle-Aquitaine
79002	Adilly	79202-Parthenay
79008	Amailloux	79202-Parthenay
79013	Argentonnay	79049-Bressuire
79025	Azay-sur-Thouet	79202-Parthenay
79029	Beaulieu-sous-Parthenay	79202-Parthenay
79038	Boismé	79049-Bressuire
79040	La Boissière-en-Gâtine	79202-Parthenay
79049	Bressuire	79049-Bressuire
79050	Bretignolles	79062-Cerizay
79062	Cerizay	79062-Cerizay
79071	La Chapelle-Bertrand	79202-Parthenay
79076	La Chapelle-Saint-Laurent	79049-Bressuire
79079	Mauléon	79079-Mauléon
79080	Châtillon-sur-Thouet	79202-Parthenay
79088	Chiché	79049-Bressuire
79091	Cirières	79062-Cerizay
79094	Clessé	79049-Bressuire
79096	Combrand	79062-Cerizay
79108	Doux	79202-Parthenay
79116	Faye-l'Abbesse	79049-Bressuire
79118	Fénery	79202-Parthenay
79120	La Ferrière-en-Parthenay	79202-Parthenay
79123	La Forêt-sur-Sèvre	79062-Cerizay
79124	Les Forges	79202-Parthenay
79145	Lageon	79202-Parthenay
79149	Lhoumois	79202-Parthenay
79172	Mazières-en-Gâtine	79202-Parthenay
79183	Montravers	79062-Cerizay
79191	Niort	7999-Niort
79197	Oroux	79202-Parthenay
79202	Parthenay	79202-Parthenay
79207	La Petite-Boissière	79079-Mauléon
79208	La Peyratte	79202-Parthenay
79210	Le Pin	79062-Cerizay
79213	Pompaire	79202-Parthenay
79215	Pougne-Hérison	79202-Parthenay
79225	Reffannes	79202-Parthenay
79235	Saint-Amand-sur-Sèvre	79079-Mauléon
79236	Saint-André-sur-Sèvre	79062-Cerizay
79238	Saint-Aubin-du-Plain	79049-Bressuire
79239	Saint-Aubin-le-Cloud	79202-Parthenay
79255	Saint-Germain-de-Longue-Chaume	79202-Parthenay
79267	Saint-Lin	79202-Parthenay
79277	Saint-Martin-de-Sanzay	49215-Montreuil-Bellay

79278	Saint-Martin-du-Fouilloux	79202-Parthenay
79280	Saint Maurice Étusson	79049-Bressuire
79285	Saint-Pardoux-Soutiers	79202-Parthenay
79306	Saurais	79202-Parthenay
79322	Le Tallud	79202-Parthenay
79326	Thénezay	79202-Parthenay
79339	Vasles	79202-Parthenay
79340	Vausseroux	79202-Parthenay
79345	Verruyes	79202-Parthenay
79347	Viennay	79202-Parthenay
79354	Vouhé	79202-Parthenay

Département de Vienne (86)

Code commune INSEE		Bassin de vie/Canton-ville de Nouvelle-Aquitaine
86016	Avanton	8611-Migné-Auxances
86073	Cherves	79202-Parthenay
86158	Migné-Auxances	8611-Migné-Auxances
86196	Pouançay	49215-Montreuil-Bellay

ANNEXE 5

Liste des communes des territoires classés en zone surdotée

Département de Charente-Maritime (17)

Code et nom de la commune		Bassin de vie/Canton-ville de Nouvelle-Aquitaine
17010	Angoulins	1703-Châtelaillon-Plage
17028	Aytré	1701-Aytré
17059	Bourgneuf	1706-Jarrie
17064	Breuillet	1726-Tremblade
17094	Châtelaillon-Plage	1703-Châtelaillon-Plage
17097	Le Chay	17421-Saujon
17142	Dompierre-sur-Mer	1701-Aytré
17151	L'Éguille	17421-Saujon
17185	Le Gua	17421-Saujon
17193	La Jarne	1706-Jarrie
17228	Médis	1722-Saujon
17232	Meursac	17421-Saujon
17247	Mornac-sur-Seudre	1726-Tremblade
17255	Nancras	17421-Saujon
17265	Nieulle-sur-Seudre	17421-Saujon
17274	Périgny	1701-Aytré
17291	Puilboreau	1701-Aytré
17300	La Rochelle	1799-Rochelle
17306	Royan	1717-Royan
17307	Sablonceaux	17421-Saujon
17311	Saint-Augustin	1726-Tremblade
17330	Sainte-Gemme	17421-Saujon
17333	Saint-Georges-de-Didonne	1717-Royan
17380	Saint-Palais-sur-Mer	1726-Tremblade
17391	Saint-Rogatien	1706-Jarrie
17393	Saint-Romain-de-Benet	17421-Saujon
17406	Saint-Sornin	17421-Saujon
17407	Sainte-Soulle	1706-Jarrie
17409	Saint-Sulpice-de-Royan	1722-Saujon
17413	Saint-Vivien	1703-Châtelaillon-Plage
17420	Salles-sur-Mer	1703-Châtelaillon-Plage
17421	Saujon	17421-Saujon
17443	Thairé	1706-Jarrie
17445	Thézac	17421-Saujon
17461	Vaux-sur-Mer	1717-Royan
17466	Vérines	1706-Jarrie
17483	Yves	1703-Châtelaillon-Plage

Département de Gironde (33)

Code commune INSEE		Bassin de vie/Canton-ville de Nouvelle-Aquitaine
33013	Artigues-près-Bordeaux	3317-Lormont
33032	Bassens	3317-Lormont
33039	Bègles	3396-Bègles
33065	Bouliac	3309-Cenon
33097	Carcans	33214-Lacanau
33119	Cenon	3309-Cenon
33167	Floirac	3309-Cenon
33200	Le Haillan	3318-Mérignac-1
33214	Lacanau	33214-Lacanau
33236	Lège-Cap-Ferret	33236-Lège-Cap-Ferret
33249	Lormont	3317-Lormont
33293	Montussan	3317-Lormont
33333	Le Porge	33236-Lège-Cap-Ferret
33503	Saumos	33236-Lège-Cap-Ferret
33522	Talence	3331-Talence
33528	Le Temple	33236-Lège-Cap-Ferret
33550	Villenave-d'Ornon	3333-Villenave-d'Ornon
33554	Yvrac	3317-Lormont

Département de Landes (40)

Code commune INSEE		Bassin de vie/Canton-ville de Nouvelle-Aquitaine
40003	Angoumé	4005-Dax-1
40004	Angresse	40065-Capbreton
40021	Azur	40310-Soustons
40035	Bénesse-lès-Dax	4006-Dax-2
40036	Bénesse-Maremne	40284-Saint-Vincent-de-Tyrosse
40042	Biarrotte	40284-Saint-Vincent-de-Tyrosse
40046	Biscarrosse	40046-Biscarrosse
40063	Candresse	4006-Dax-2
40065	Capbreton	40065-Capbreton
40075	Castets	40075-Castets
40085	Commensacq	40217-Parentis-en-Born
40088	Dax	4098-Dax
40094	Escource	40217-Parentis-en-Born
40108	Gastes	40217-Parentis-en-Born
40114	Gourbera	4005-Dax-1
40123	Herm	4005-Dax-1
40125	Heugas	4006-Dax-2
40129	Josse	40284-Saint-Vincent-de-Tyrosse
40133	Labenne	40133-Labenne
40134	Labouheyre	40217-Parentis-en-Born
40150	Léon	40310-Soustons
40152	Lesperon	40075-Castets
40155	Linxe	40075-Castets
40156	Liposthey	40217-Parentis-en-Born
40163	Lüe	40217-Parentis-en-Born
40165	Luglon	40217-Parentis-en-Born
40168	Magescq	40310-Soustons
40179	Mées	4005-Dax-1
40181	Messanges	40310-Soustons
40187	Moliets-et-Maa	40310-Soustons
40200	Moustey	40217-Parentis-en-Born
40202	Narrosse	4006-Dax-2
40207	Oeyreluy	4006-Dax-2
40211	Orist	40284-Saint-Vincent-de-Tyrosse
40213	Orx	40284-Saint-Vincent-de-Tyrosse
40217	Parentis-en-Born	40217-Parentis-en-Born
40222	Pey	40284-Saint-Vincent-de-Tyrosse
40227	Pissos	40217-Parentis-en-Born
40244	Rivière-Saas-et-Gourby	4005-Dax-1
40246	Sabres	40217-Parentis-en-Born
40261	Saint-Geours-de-Maremne	40284-Saint-Vincent-de-Tyrosse
40264	Saint-Jean-de-Marsacq	40284-Saint-Vincent-de-Tyrosse
40272	Saint-Martin-de-Hinx	40284-Saint-Vincent-de-Tyrosse
40276	Saint-Michel-Escalus	40310-Soustons

40277	Saint-Pandelon	4006-Dax-2
40279	Saint-Paul-lès-Dax	4005-Dax-1
40283	Saint-Vincent-de-Paul	4005-Dax-1
40284	Saint-Vincent-de-Tyrosse	40284-Saint-Vincent-de-Tyrosse
40287	Sanguinet	40046-Biscarrosse
40291	Saubion	40296-Seignosse
40292	Saubrigues	40284-Saint-Vincent-de-Tyrosse
40293	Saubusse	40284-Saint-Vincent-de-Tyrosse
40294	Saunac-et-Cambran	4006-Dax-2
40296	Seignosse	40296-Seignosse
40300	Seyresse	4006-Dax-2
40301	Siest	4005-Dax-1
40303	Solférino	40217-Parentis-en-Born
40304	Soorts-Hossegor	40065-Capbreton
40310	Soustons	40310-Soustons
40311	Taller	40075-Castets
40314	Tercis-les-Bains	4005-Dax-1
40315	Téthieu	4005-Dax-1
40317	Tosse	40296-Seignosse
40319	Trensacq	40217-Parentis-en-Born
40326	Vielle-Saint-Girons	40310-Soustons
40328	Vieux-Boucau-les-Bains	40310-Soustons
40332	Ychoux	40217-Parentis-en-Born
40334	Yzosse	4006-Dax-2

Département de Lot-et-Garonne (47)

Code commune INSEE		Bassin de vie/Canton-ville de Nouvelle-Aquitaine
47001	Agen	4797-Agen
47031	Boé	4702-Agen-2
47032	Bon-Encontre	4702-Agen-2
47174	Moncrabeau	32107-Condom

Département de Pyrénées-Atlantiques (64)

Code commune INSEE		Bassin de vie/Canton-ville de Nouvelle-Aquitaine
64009	Ahetze	6426-Ustaritz-Vallées de Nive et Nivelle
64014	Ainhoa	6426-Ustaritz-Vallées de Nive et Nivelle
64024	Anglet	6496-Anglet
64035	Arbonne	6426-Ustaritz-Vallées de Nive et Nivelle
64038	Arcangues	6426-Ustaritz-Vallées de Nive et Nivelle
64065	Ascain	6426-Ustaritz-Vallées de Nive et Nivelle
64100	Bassussarry	6426-Ustaritz-Vallées de Nive et Nivelle
64102	Bayonne	6497-Bayonne
64147	Briscous	6413-Nive-Adour
64304	Lahonce	6413-Nive-Adour
64407	Mouguerre	6413-Nive-Adour
64496	Saint-Pierre-d'Irube	6413-Nive-Adour
64540	Urcuit	6413-Nive-Adour
64546	Urt	6413-Nive-Adour
64547	Ustaritz	6426-Ustaritz-Vallées de Nive et Nivelle
64558	Villefranque	6413-Nive-Adour

ANNEXE 6

Liste des communes situées en Nouvelle-Aquitaine dont le territoire est classé par le zonage d'une région limitrophe

Pour connaître le classement des communes situées dans une autre région, et qui appartiennent à des territoires de vie-santé comprenant également des communes situées en région Nouvelle-Aquitaine, il convient de se reporter à chacun des arrêtés des directeurs généraux d'ARS territorialement compétents.

Département de Corrèze (19)			
Code et nom de la commune		Bassin de vie/Canton-ville de Nouvelle-Aquitaine	Région de l'arrêté de zonage à consulter
19007	Altiliac	46251-Saint-Céré	76-Occitanie
19012	Astaillac	46251-Saint-Céré	76-Occitanie
19014	Auriac	15120-Mauriac	84-Auvergne-Rhône-Alpes
19017	Bassignac-le-Bas	46251-Saint-Céré	76-Occitanie
19019	Beaulieu-sur-Dordogne	46251-Saint-Céré	76-Occitanie
19026	Bilhac	46251-Saint-Céré	76-Occitanie
19044	La Chapelle-aux-Saints	46330-Vayrac	76-Occitanie
19054	Chenailler-Mascheix	46251-Saint-Céré	76-Occitanie
19067	Curemonte	46251-Saint-Céré	76-Occitanie
19110	Latronche	15120-Mauriac	84-Auvergne-Rhône-Alpes
19116	Liourdres	46251-Saint-Céré	76-Occitanie
19152	Nonards	46251-Saint-Céré	76-Occitanie
19169	Puy-d'Arnac	46251-Saint-Céré	76-Occitanie
19170	Queyssac-les-Vignes	46251-Saint-Céré	76-Occitanie
19171	Reygade	46251-Saint-Céré	76-Occitanie
19173	Rilhac-Xaintrie	15120-Mauriac	84-Auvergne-Rhône-Alpes
19228	Saint-Pantaléon-de-Lapleau	15120-Mauriac	84-Auvergne-Rhône-Alpes
19260	Sioniac	46251-Saint-Céré	76-Occitanie
19264	Soursac	15120-Mauriac	84-Auvergne-Rhône-Alpes
19271	Tudeils	46251-Saint-Céré	76-Occitanie
19280	Végennes	46251-Saint-Céré	76-Occitanie

Département de Creuse (23)			
Code commune INSEE		Bassin de vie/Canton-ville de Nouvelle-Aquitaine	Région de l'arrêté de zonage à consulter
23041	La Cellette	36046-La Châtre	24-Centre-Val de Loire
23084	La Forêt-du-Temple	36001-Aigurande	24-Centre-Val de Loire
23112	Lourdoux-Saint-Pierre	36001-Aigurande	24-Centre-Val de Loire
23130	Méasnes	36001-Aigurande	24-Centre-Val de Loire
23136	Mortroux	36001-Aigurande	24-Centre-Val de Loire
23139	Moutier-Malcard	36046-La Châtre	24-Centre-Val de Loire

23147	Nouzerolles	36001-Aigurande	24-Centre-Val de Loire
23148	Nouziers	36046-La Châtre	24-Centre-Val de Loire
23252	Tercillat	36046-La Châtre	24-Centre-Val de Loire

Département de Dordogne (24)			
Code commune INSEE		Bassin de vie/Canton-ville de Nouvelle-Aquitaine	Région de l'arrêté de zonage à consulter
24039	Besse	46225-Prayssac	76-Occitanie
24075	Campagnac-lès-Quercy	46127-Gourdon	76-Occitanie
24184	Florimont-Gaumier	46127-Gourdon	76-Occitanie
24232	Lavaur	46225-Prayssac	76-Occitanie
24245	Loubejac	46225-Prayssac	76-Occitanie
24263	Mazeyrolles	46225-Prayssac	76-Occitanie
24300	Nabirat	46127-Gourdon	76-Occitanie
24325	Pechs-de-l'Espérance	46309-Souillac	76-Occitanie
24337	Prats-du-Périgord	46225-Prayssac	76-Occitanie
24375	Saint-Aubin-de-Nabirat	46127-Gourdon	76-Occitanie
24386	Saint-Cernin-de-l'Herm	46225-Prayssac	76-Occitanie
24432	Saint-Julien-de-Lampon	46309-Souillac	76-Occitanie
24470	Sainte-Mondane	46309-Souillac	76-Occitanie
24585	Villefranche-du-Périgord	46225-Prayssac	76-Occitanie

Département de Landes (40)			
Code commune INSEE		Bassin de vie/Canton-ville de Nouvelle-Aquitaine	Région de l'arrêté de zonage à consulter
40030	Baudignan	32096-Cazaubon	76-Occitanie
40039	Betbezer-d'Armagnac	32096-Cazaubon	76-Occitanie
40087	Créon-d'Armagnac	32096-Cazaubon	76-Occitanie
40093	Escalans	32096-Cazaubon	76-Occitanie
40096	Estigarde	32096-Cazaubon	76-Occitanie
40102	Gabarret	32096-Cazaubon	76-Occitanie
40124	Herré	32096-Cazaubon	76-Occitanie
40131	Labastide-d'Armagnac	32096-Cazaubon	76-Occitanie
40140	Lagrange	32096-Cazaubon	76-Occitanie
40158	Losse	32096-Cazaubon	76-Occitanie
40161	Lubbon	32096-Cazaubon	76-Occitanie
40176	Mauvezin-d'Armagnac	32096-Cazaubon	76-Occitanie
40218	Parleboscq	32096-Cazaubon	76-Occitanie
40242	Rimbez-et-Baudiets	32096-Cazaubon	76-Occitanie
40265	Saint-Julien-d'Armagnac	32096-Cazaubon	76-Occitanie

Département de Lot-et-Garonne (47)			
Code commune INSEE		Bassin de vie/Canton-ville de Nouvelle-Aquitaine	Région de l'arrêté de zonage à consulter
47067	Clermont-Soubiran	82186-Valence	76-Occitanie
47113	Grayssas	82186-Valence	76-Occitanie
47174	Moncrabeau	32107-Condom	76-Occitanie

47260	Saint-Maurin	82186-Valence	76-Occitanie
47266	Saint-Pé-Saint-Simon	32096-Cazaubon	76-Occitanie
47279	Saint-Sixte	82186-Valence	76-Occitanie
47281	Saint-Urcisse	82186-Valence	76-Occitanie

Département de Pyrénées-Atlantiques (64)			
Code commune INSEE		Bassin de vie/Canton-ville de Nouvelle-Aquitaine	Région de l'arrêté de zonage à consulter
64074	Aubous	32344-Riscle	76-Occitanie
64084	Aydie	32344-Riscle	76-Occitanie
64118	Bétraçq	65304-Maubourguet	76-Occitanie
64173	Casteide-Doat	65460-Vic-en-Bigorre	76-Occitanie
64174	Castéra-Loubix	65460-Vic-en-Bigorre	76-Occitanie
64293	Labatut-Figuières	65304-Maubourguet	76-Occitanie
64309	Lamayou	65460-Vic-en-Bigorre	76-Occitanie
64372	Maure	65460-Vic-en-Bigorre	76-Occitanie
64395	Monségur	65304-Maubourguet	76-Occitanie
64398	Montaner	65460-Vic-en-Bigorre	76-Occitanie
64454	Pontiacq-Viellepinte	65460-Vic-en-Bigorre	76-Occitanie

Département de Deux-Sèvres (79)			
Code commune INSEE		Bassin de vie/Canton-ville de Nouvelle-Aquitaine	Région de l'arrêté de zonage à consulter
79132	Genneton	49373-Lys-Haut-Layon	52-Pays de la Loire
79277	Saint-Martin-de-Sanzay	49215-Montreuil-Bellay	52-Pays de la Loire

Département de Vienne (86)			
Code commune INSEE		Bassin de vie/Canton-ville de Nouvelle-Aquitaine	Région de l'arrêté de zonage à consulter
86004	Angles-sur-l'Anglin	36018-Le Blanc	24-Centre-Val de Loire
86006	Antigny	36018-Le Blanc	24-Centre-Val de Loire
86025	Béthines	36018-Le Blanc	24-Centre-Val de Loire
86026	Beuxes	37072-Chinon	24-Centre-Val de Loire
86040	La Bussière	36018-Le Blanc	24-Centre-Val de Loire
86042	Buxeuil	37115-Descartes	24-Centre-Val de Loire
86044	Ceaux-en-Loudun	37196-Richelieu	24-Centre-Val de Loire
86110	Haims	36018-Le Blanc	24-Centre-Val de Loire
86130	Leugny	37115-Descartes	24-Centre-Val de Loire
86132	Liglet	36018-Le Blanc	24-Centre-Val de Loire
86151	Maulay	37196-Richelieu	24-Centre-Val de Loire
86175	Nalliers	36018-Le Blanc	24-Centre-Val de Loire
86181	Nueil-sous-Faye	37196-Richelieu	24-Centre-Val de Loire
86187	Paizay-le-Sec	36018-Le Blanc	24-Centre-Val de Loire
86195	Port-de-Piles	37226-Sainte-Maure-de-Touraine	24-Centre-Val de Loire
86196	Pouançay	49215-Montreuil-Bellay	52-Pays de la Loire
86197	Pouant	37196-Richelieu	24-Centre-Val de Loire
86223	Saint-Germain	36018-Le Blanc	24-Centre-Val de Loire

86236	Saint-Pierre-de-Maillé	36018-Le Blanc	24-Centre-Val de Loire
86241	Saint-Rémy-sur-Creuse	37115-Descartes	24-Centre-Val de Loire
86246	Saint-Savin	36018-Le Blanc	24-Centre-Val de Loire
86250	Saix	49328-Saumur	52-Pays de la Loire
86260	Sérigny	37196-Richelieu	24-Centre-Val de Loire
86291	Villemort	36018-Le Blanc	24-Centre-Val de Loire

ANNEXE 7

Liste des communes situées en région limitrophe dont le territoire est classé par le zonage de Nouvelle-Aquitaine

Département de Allier (03)			
Code et nom de la commune		Bassin de vie/Canton-ville de Nouvelle-Aquitaine	Classement du zonage en Nouvelle-Aquitaine
03167	Mazirat	23076-Évaux-les-Bains	1-Zone très sous dotée
03249	Saint-Palais	23031-Boussac	1-Zone très sous dotée
03288	Treignat	23031-Boussac	1-Zone très sous dotée

Département de Cantal (15)			
Code commune INSEE		Bassin de vie/Canton-ville de Nouvelle-Aquitaine	Classement du zonage en Nouvelle-Aquitaine
15008	Antignac	19028-Bort-les-Orgues	1-Zone très sous dotée
15015	Auzers	19028-Bort-les-Orgues	1-Zone très sous dotée
15019	Bassignac	19028-Bort-les-Orgues	1-Zone très sous dotée
15020	Beaulieu	19028-Bort-les-Orgues	1-Zone très sous dotée
15037	Champagnac	19028-Bort-les-Orgues	1-Zone très sous dotée
15038	Champs-sur-Tarentaine-Marchal	19028-Bort-les-Orgues	1-Zone très sous dotée
15092	Lanobre	19028-Bort-les-Orgues	1-Zone très sous dotée
15111	Madic	19028-Bort-les-Orgues	1-Zone très sous dotée
15128	La Monselie	19028-Bort-les-Orgues	1-Zone très sous dotée
15131	Le Monteil	19028-Bort-les-Orgues	1-Zone très sous dotée
15169	Saignes	19028-Bort-les-Orgues	1-Zone très sous dotée
15206	Saint-Pierre	19028-Bort-les-Orgues	1-Zone très sous dotée
15223	Sauvat	19028-Bort-les-Orgues	1-Zone très sous dotée
15250	Vebret	19028-Bort-les-Orgues	1-Zone très sous dotée
15254	Veyrières	19028-Bort-les-Orgues	1-Zone très sous dotée
15265	Ydes	19028-Bort-les-Orgues	1-Zone très sous dotée

Département de Cher (18)			
Code commune INSEE		Bassin de vie/Canton-ville de Nouvelle-Aquitaine	Classement du zonage en Nouvelle-Aquitaine
18187	Préveranges	23031-Boussac	1-Zone très sous dotée

Département de Gers (32)			
Code commune INSEE		Bassin de vie/Canton-ville de Nouvelle-Aquitaine	Classement du zonage en Nouvelle-Aquitaine
32004	Arblade-le-Bas	40001-Aire-sur-l'Adour	3-Zone Intermédiaire
32017	Aurensan	40001-Aire-sur-l'Adour	3-Zone Intermédiaire
32027	Barcelonne-du-Gers	40001-Aire-sur-l'Adour	3-Zone Intermédiaire
32046	Bernède	40001-Aire-sur-l'Adour	3-Zone Intermédiaire
32145	Gée-Rivière	40001-Aire-sur-l'Adour	3-Zone Intermédiaire
32155	Le Houga	40001-Aire-sur-l'Adour	3-Zone Intermédiaire
32192	Lannux	40001-Aire-sur-l'Adour	3-Zone Intermédiaire
32209	Lelin-Lapujolle	40001-Aire-sur-l'Adour	3-Zone Intermédiaire
32220	Luppé-Violles	40001-Aire-sur-l'Adour	3-Zone Intermédiaire
32222	Magnan	40001-Aire-sur-l'Adour	3-Zone Intermédiaire
32274	Monlezun-d'Armagnac	40001-Aire-sur-l'Adour	3-Zone Intermédiaire
32291	Mormès	40001-Aire-sur-l'Adour	3-Zone Intermédiaire
32310	Perchède	40001-Aire-sur-l'Adour	3-Zone Intermédiaire
32333	Projan	64233-Garlin	3-Zone Intermédiaire
32378	Saint-Germé	40001-Aire-sur-l'Adour	3-Zone Intermédiaire
32424	Ségos	40001-Aire-sur-l'Adour	3-Zone Intermédiaire
32449	Toujouse	40001-Aire-sur-l'Adour	3-Zone Intermédiaire
32460	Vergoignan	40001-Aire-sur-l'Adour	3-Zone Intermédiaire
32461	Verlus	64233-Garlin	3-Zone Intermédiaire

Département de Indre (36)			
Code commune INSEE		Bassin de vie/Canton-ville de Nouvelle-Aquitaine	Classement du zonage en Nouvelle-Aquitaine
36020	Bonneuil	87011-Bellac	2-Zone sous dotée
36047	La Châtre-Langlin	23176-La Souterraine	2-Zone sous dotée
36134	Mouhet	23176-La Souterraine	2-Zone sous dotée

Département de Indre-et-Loire (37)			
Code commune INSEE		Bassin de vie/Canton-ville de Nouvelle-Aquitaine	Classement du zonage en Nouvelle-Aquitaine
37005	Antogny-le-Tillac	86092-Dangé-Saint-Romain	2-Zone sous dotée
37148	Marigny-Marmande	86092-Dangé-Saint-Romain	2-Zone sous dotée
37190	Pussigny	86092-Dangé-Saint-Romain	2-Zone sous dotée

Département de Lot (46)			
Code commune INSEE		Bassin de vie/Canton-ville de Nouvelle-Aquitaine	Classement du zonage en Nouvelle-Aquitaine
46065	Cavagnac	19138-Meyssac	3-Zone Intermédiaire
46074	Condat	19138-Meyssac	3-Zone Intermédiaire
46187	Mauroux	47106-Fumel	2-Zone sous dotée
46232	Le Vignon-en-Quercy	19138-Meyssac	3-Zone Intermédiaire
46277	Saint-Martin-le-Redon	47106-Fumel	2-Zone sous dotée
46305	Sérignac	47106-Fumel	2-Zone sous dotée
46307	Soturac	47106-Fumel	2-Zone sous dotée
46312	Strenquels	19138-Meyssac	3-Zone Intermédiaire
46321	Touzac	47106-Fumel	2-Zone sous dotée

Département de Maine-et-Loire (49)			
Code commune INSEE		Bassin de vie/Canton-ville de Nouvelle-Aquitaine	Classement du zonage en Nouvelle-Aquitaine
49058	Les Cerqueux	79195-Nueil-les-Aubiers	3-Zone Intermédiaire

Département de Puy-de-Dôme (63)			
Code commune INSEE		Bassin de vie/Canton-ville de Nouvelle-Aquitaine	Classement du zonage en Nouvelle-Aquitaine
63048	Bourg-Lastic	19275-Ussel	3-Zone Intermédiaire
63064	La Celle	23008-Aubusson	1-Zone très sous dotée
63094	Charensat	23013-Auzances	1-Zone très sous dotée
63101	Château-sur-Cher	23076-Évaux-les-Bains	1-Zone très sous dotée
63129	Cros	19028-Bort-les-Orgues	1-Zone très sous dotée
63159	Fernoël	23008-Aubusson	1-Zone très sous dotée
63165	Giat	23008-Aubusson	1-Zone très sous dotée
63175	Herment	23008-Aubusson	1-Zone très sous dotée
63183	Labessette	19028-Bort-les-Orgues	1-Zone très sous dotée
63191	Lastic	23008-Aubusson	1-Zone très sous dotée
63225	Messeix	19275-Ussel	3-Zone Intermédiaire
63237	Montel-de-Gelat	23013-Auzances	1-Zone très sous dotée
63304	Roche-d'Agoux	23013-Auzances	1-Zone très sous dotée
63320	Saint-Avit	23013-Auzances	1-Zone très sous dotée
63351	Saint-Germain-près-Herment	23008-Aubusson	1-Zone très sous dotée

63377	Saint-Maurice-près-Pionsat	23013-Auzances	1-Zone très sous dotée
63399	Saint-Sulpice	19275-Ussel	3-Zone Intermédiaire
63410	Sauvagnat	23008-Aubusson	1-Zone très sous dotée
63416	Savennes	19275-Ussel	3-Zone Intermédiaire
63433	Tortebesse	23008-Aubusson	1-Zone très sous dotée
63437	Trémouille-Saint-Loup	19028-Bort-les-Orgues	1-Zone très sous dotée
63447	Vergheas	23013-Auzances	1-Zone très sous dotée
63450	Verneugheol	23008-Aubusson	1-Zone très sous dotée
63467	Voingt	23008-Aubusson	1-Zone très sous dotée

Département de Hautes-Pyrénées (65)			
Code commune INSEE		Bassin de vie/Canton-ville de Nouvelle-Aquitaine	Classement du zonage en Nouvelle-Aquitaine
65065	Barlest	64453-Pontacq	3-Zone Intermédiaire
65252	Lamarque-Pontacq	64453-Pontacq	3-Zone Intermédiaire
65476	Villenave-près-Béarn	64331-Lembeye	1-Zone très sous dotée

Département de Tarn-et-Garonne (82)			
Code commune INSEE		Bassin de vie/Canton-ville de Nouvelle-Aquitaine	Classement du zonage en Nouvelle-Aquitaine
82016	Belvèze	47106-Fumel	2-Zone sous dotée
82117	Montaigu-de-Quercy	47106-Fumel	2-Zone sous dotée
82151	Roquecor	47106-Fumel	2-Zone sous dotée
82157	Saint-Beauzeil	47106-Fumel	2-Zone sous dotée

Département de Vendée (85)			
Code commune INSEE		Bassin de vie/Canton-ville de Nouvelle-Aquitaine	Classement du zonage en Nouvelle-Aquitaine
85042	Chaillé-les-Marais	17218-Marans	3-Zone Intermédiaire
85087	Faymoreau	79101-Coulonges-sur-l'Autize	1-Zone très sous dotée
85094	Foussais-Payré	79101-Coulonges-sur-l'Autize	1-Zone très sous dotée
85105	Le Gué-de-Velluire	17218-Marans	3-Zone Intermédiaire
85111	L'Île-d'Elle	17218-Marans	3-Zone Intermédiaire
85136	Marillet	79101-Coulonges-sur-l'Autize	1-Zone très sous dotée
85184	Puy-de-Serre	79101-Coulonges-sur-l'Autize	1-Zone très sous dotée
85227	Saint-Hilaire-des-Loges	79101-Coulonges-sur-l'Autize	1-Zone très sous dotée

85254	Saint-Mesmin	79062-Cerizay	4-Zone très-dotée
85267	Sainte-Radégonde-des-Noyers	17218-Marans	3-Zone Intermédiaire
85286	La Taillée	17218-Marans	3-Zone Intermédiaire
85304	Vouillé-les-Marais	17218-Marans	3-Zone Intermédiaire

DREAL Nouvelle Aquitaine

R75-2024-12-02-00004

Arrêté portant agrément de l'association "Association
l'Estanguet"



**PRÉFET
DE LA RÉGION
NOUVELLE-AQUITAINE**

*Liberté
Égalité
Fraternité*

**Direction régionale de l'environnement,
de l'aménagement et du logement
Nouvelle - Aquitaine**

Arrêté

portant agrément de l'association « Association l'Estanguet »

**Le Préfet de la région Nouvelle-Aquitaine,
Préfet de la zone de défense et de sécurité Sud-ouest,
Préfet de la Gironde
Officier de la légion d'honneur
Officier de l'ordre national du Mérite**

Le Préfet de la région Nouvelle-Aquitaine ;

Vu les articles L.365-2, L.365-5, R.365-2, R.365-5 et R.365-6-1 du Code de la construction et de l'habitation,

Vu l'extrait de délibération du conseil d'administration de l'association « Association l'Estanguet » en date du 27 septembre 2023 sollicitant l'agrément visé à l'article L. 365-2 du Code de la construction et de l'habitation ;

Vu l'avis du comité régional de l'habitat et de l'hébergement de la région Nouvelle-Aquitaine en date du 20 décembre 2023 ;

Vu le décret n°2004-374 du 29 avril 2004 modifié relatif aux pouvoirs des préfets, à l'organisation et à l'action des services de l'État dans les régions et départements ;

Vu le décret du 11 janvier 2023 portant nomination de Monsieur Étienne GUYOT en qualité de préfet de la région Nouvelle-Aquitaine, préfet de la zone de défense et de sécurité Sud-Ouest, préfet de la Gironde (hors classe) ;

Sur proposition de Monsieur le Directeur Régional de l'Environnement, de l'Aménagement et du Logement

ARRÊTE

Article 1^{er} : Il est délivré à l'association « Association l'Estanguet » (n° SIREN «421 494 477 ») dont le siège social est situé « 9 rue de la gendarmerie 64000 Pau » un agrément pour l'exercice de son activité de maîtrise d'ouvrage et d'insertion sur le territoire de la ville de Pau.


Article 2 : L'association « Association l'Estanguet » devra adresser annuellement un compte rendu de son activité et ses comptes financiers à l'autorité administrative qui a délivré l'agrément de maîtrise d'ouvrage et d'insertion, en application de l'article R. 365-7 du Code de la construction et de l'habitation. Toute modification statutaire doit être notifiée sans délai à l'autorité administrative.

Article 3 : La décision prend effet à compter de sa date de publication au recueil des actes administratifs.

Article 4 : Le Secrétaire général pour les affaires régionales est chargé en ce qui le concerne de l'exécution du présent arrêté qui sera publié aux recueils des actes administratifs régional.

Fait à Bordeaux, le 28 NOV. 2024

Le Préfet de région,



Etienne GUYOT

Délais et voies de recours

Dans un délai de deux mois à compter de la date de la notification ou de la publication du présent arrêté au recueil des actes administratifs de la région Nouvelle-Aquitaine, les recours suivants peuvent être introduits conformément aux dispositions des articles R.421-1 et suivants du code de justice administrative :

. un recours gracieux, adressé à :
M. le Préfet de la région Nouvelle-Aquitaine
4 b esplanade Charles de Gaulle
33000 BORDEAUX Cedex ;

. un recours hiérarchique, adressé au(x) ministres(s) concerné(s) ;

Dans ces deux cas, le silence de l'administration vaut rejet implicite au terme d'un délai de deux mois.
Après un recours gracieux ou hiérarchique, le délai du recours contentieux ne court qu'à compter du rejet explicite ou implicite de l'un de ces recours.

. un recours contentieux, en saisissant le tribunal administratif de Bordeaux – 9 rue Tastet – 33000 BORDEAUX.
Le tribunal administratif peut être saisi par l'application informatique Télérecours Citoyens accessible par le site internet "www.telerecours.fr".

DREAL Nouvelle Aquitaine

R75-2024-12-02-00003

Arrêté portant agrément de l'association "Estivade
d'Aspe Pyrénées"



**PRÉFET
DE LA RÉGION
NOUVELLE-AQUITAINE**

*Liberté
Égalité
Fraternité*

**Direction régionale de l'environnement,
de l'aménagement et du logement
Nouvelle-Aquitaine**

Arrêté

portant agrément de l'association « Estivade d'Aspe Pyrénées »

**Le Préfet de la région Nouvelle-Aquitaine,
Préfet de la zone de défense et de sécurité Sud-ouest,
Préfet de la Gironde
Officier de la légion d'honneur
Officier de l'ordre national du Mérite**

Le Préfet de la région Nouvelle-Aquitaine ;

Vu les articles L.365-2, L.365-5, R.365-2, R.365-5 et R.365-6-1 du Code de la construction et de l'habitation,

Vu l'extrait de délibération du conseil d'administration de l'association « Estivade d'Aspe Pyrénées » en date du 4 octobre 2023 sollicitant l'agrément visé à l'article L. 365-2 du Code de la construction et de l'habitation ;

Vu l'avis du comité régional de l'habitat et de l'hébergement de la région Nouvelle-Aquitaine en date du 20 décembre 2023 ;

Vu le décret n°2004-374 du 29 avril 2004 modifié relatif aux pouvoirs des préfets, à l'organisation et à l'action des services de l'État dans les régions et départements ;

Vu le décret du 11 janvier 2023 portant nomination de Monsieur Étienne GUYOT en qualité de préfet de la région Nouvelle-Aquitaine, préfet de la zone de défense et de sécurité Sud-Ouest, préfet de la Gironde (hors classe) ;

Sur proposition de Monsieur le Directeur Régional de l'Environnement, de l'Aménagement et du Logement

ARRÊTE

Article 1^{er} : Il est délivré à l'association « Estivade d'Aspe Pyrénées » (n° SIREN « 350 276 598 ») dont le siège social est situé « Maison Pélou 64570 Lourdios Ichère » un agrément pour l'exercice de son activité de maîtrise d'ouvrage et d'insertion sur les territoires de la communauté de communes du Haut-Béarn et de la communauté de communes de la Vallée d'Ossau.

Article 2 : L'association « Estivade d'Aspe Pyrénées » devra adresser annuellement un compte rendu de son activité et ses comptes financiers à l'autorité administrative qui a délivré l'agrément de maîtrise d'ouvrage et d'insertion, en application de l'article R. 365-7 du Code de la construction et de l'habitation. Toute modification statutaire doit être notifiée sans délai à l'autorité administrative.


Article 3 : La décision prend effet à compter de sa date de publication au recueil des actes administratifs.

Article 4 : Le Secrétaire général pour les affaires régionales est chargé en ce qui le concerne de l'exécution du présent arrêté qui sera publié aux recueils des actes administratifs régional.

28 NOV. 2024

Fait à Bordeaux, le

Le Préfet de région,



Étienne GUYOT

Délais et voies de recours

Dans un délai de deux mois à compter de la date de la notification ou de la publication du présent arrêté au recueil des actes administratifs de la région Nouvelle-Aquitaine, les recours suivants peuvent être introduits conformément aux dispositions des articles R.421-1 et suivants du code de justice administrative :

. un recours gracieux, adressé à :
M. le Préfet de la région Nouvelle-Aquitaine
4 b esplanade Charles de Gaulle
33000 BORDEAUX Cedex ;

. un recours hiérarchique, adressé au(x) ministres(s) concerné(s) ;

Dans ces deux cas, le silence de l'administration vaut rejet implicite au terme d'un délai de deux mois. Après un recours gracieux ou hiérarchique, le délai du recours contentieux ne court qu'à compter du rejet explicite ou implicite de l'un de ces recours.

. un recours contentieux, en saisissant le tribunal administratif de Bordeaux – 9 rue Tastet – 33000 BORDEAUX. Le tribunal administratif peut être saisi par l'application informatique Télérecours Citoyens accessible par le site internet "www.telerecours.fr".

DREAL Nouvelle Aquitaine

R75-2024-12-02-00002

Arrete portant agrément de l'association "Poitou
Habitat Jeunes"



**PRÉFET
DE LA RÉGION
NOUVELLE-AQUITAINE**

*Liberté
Égalité
Fraternité*

**Direction régionale de l'environnement,
de l'aménagement et du logement
Nouvelle - Aquitaine**

Arrêté

portant agrément de l'association « Poitou Habitat Jeunes »

**Le Préfet de la région Nouvelle-Aquitaine,
Préfet de la zone de défense et de sécurité Sud-ouest,
Préfet de la Gironde
Officier de la Légion d'honneur
Officier de l'ordre national du Mérite**

Le Préfet de la région Nouvelle-Aquitaine ;

Vu les articles L.365-2, L.365-5, R.365-2, R.365-5 et R.365-6-1 du Code la construction et de l'habitation,

Vu l'extrait de délibération du conseil d'administration de l'association « Poitou Habitat Jeunes » en date du 18 décembre 2023 sollicitant l'agrément visé à l'article L. 365-2 du Code de la construction et de l'habitation ;

Vu l'avis du comité régional de l'habitat et de l'hébergement de la région Nouvelle-Aquitaine en date du 3 octobre 2024 ;

Vu le décret n°2004-374 du 29 avril 2004 modifié relatif aux pouvoirs des préfets, à l'organisation et à l'action des services de l'État dans les régions et départements ;

Vu le décret du 11 janvier 2023 portant nomination de Monsieur Étienne GUYOT en qualité de préfet de la région Nouvelle-Aquitaine, préfet de la zone de défense et de sécurité Sud-Ouest, préfet de la Gironde (hors classe) ;

Sur proposition de Monsieur le Directeur Régional de l'Environnement, de l'Aménagement et du Logement

ARRÊTE

Article 1^{er} : Il est délivré à l'association Poitou Habitat Jeunes (n° SIREN « 781 566 690 ») dont le siège social est situé au 5 rue Henri Dunant 86 000 Poitiers un agrément pour l'exercice de son activité de maîtrise d'ouvrage et d'insertion sur le département de la Vienne.

Article 2 : L'association Poitou Habitat Jeunes devra adresser annuellement un compte rendu de son activité et ses comptes financiers à l'autorité administrative qui a délivré l'agrément de maîtrise d'ouvrage et d'insertion, en application de l'article R. 365-7 du Code de la construction et de l'habitation. Toute modification statutaire doit être notifiée sans délai à l'autorité administrative.

Article 3 : La décision prend effet à compter de sa date de publication au recueil des actes administratifs.

Article 4 : Le Secrétaire général pour les affaires régionales est chargé en ce qui le concerne de l'exécution du présent arrêté qui sera publié aux recueils des actes administratifs régional.

Fait à Bordeaux, le 28 NOV. 2024

Le Préfet de région,



Étienne GUYOT

Délais et voies de recours

Dans un délai de deux mois à compter de la date de la notification ou de la publication du présent arrêté au recueil des actes administratifs de la région Nouvelle-Aquitaine, les recours suivants peuvent être introduits conformément aux dispositions des articles R.421-1 et suivants du code de justice administrative :

. un recours gracieux, adressé à :
M. le Préfet de la région Nouvelle-Aquitaine
4 b esplanade Charles de Gaulle
33000 BORDEAUX Cedex ;

. un recours hiérarchique, adressé au(x) ministres(s) concerné(s) ;

Dans ces deux cas, le silence de l'administration vaut rejet implicite au terme d'un délai de deux mois. Après un recours gracieux ou hiérarchique, le délai du recours contentieux ne court qu'à compter du rejet explicite ou implicite de l'un de ces recours.

. un recours contentieux, en saisissant le tribunal administratif de Bordeaux – 9 rue Tastet – 33000 BORDEAUX. Le tribunal administratif peut être saisi par l'application informatique Télérecours Citoyens accessible par le site internet "www.telerecours.fr".

DREAL Nouvelle Aquitaine

R75-2024-12-02-00001

Arrete portant agrément en tnt qu'organisme de
foncier solidaire de l'association "Plus personne sans
toit"



**Arrêté portant agrément en tant qu'Organisme de Foncier Solidaire
de l'association « Plus personne sans toit »**

**Le Préfet de la région Nouvelle-Aquitaine,
Préfet de la zone de défense et de sécurité Sud-ouest,
Préfet de la Gironde
Officier de la légion d'honneur
Officier de l'ordre national du Mérite**

Vu le Code de l'urbanisme, notamment ses articles L.329-1 et R.329-6 à R.329-10 ;

Vu le Code de la construction et de l'habitation, notamment ses articles L.255-1 à L.255-19 et l'article R.362-2 ;

Vu le décret n°2004-374 du 29 avril 2004 modifié relatif aux pouvoirs des préfets, à l'organisation et à l'action des services de l'État dans les régions et départements ;

Vu le décret du 11 janvier 2023 portant nomination de Monsieur Étienne GUYOT en qualité de préfet de la région Nouvelle-Aquitaine, préfet de la zone de défense et de sécurité Sud-Ouest, préfet de la Gironde (hors classe) ;

Vu les statuts de l'association « Plus personne sans toit », modifiés le 15 avril 2024 ;

Vu l'avis favorable du comité régional de l'habitat et de l'hébergement en date du 3 octobre 2024 ;

Considérant que le statut juridique de l'association « Plus personne sans toit » permet de garantir la pérennité des baux accordés dans le cadre de l'activité d'organisme de foncier solidaire ;

Considérant que la composition de l'organe de décision de l'association « Plus personne sans toit » et la description de l'activité professionnelle de chacune des personnes physiques membres de cet organe sont précisées ;

Considérant que le cabinet L.C. Expertise & Audit domicilié 27 Avenue Melville Lynch Route de Combo 64600 Anglet a été désigné comme commissaire aux comptes ;

Considérant que les moyens humains et matériels de l'association « Plus personne sans toit » sont adéquats pour conduire les premières opérations en baux réels solidaires ;

Considérant que l'association « Plus personne sans toit » assurera l'information des ménages preneurs de baux réels solidaires ainsi que le contrôle de l'affectation des biens objet de baux réels solidaires et l'agrément des nouveaux acquéreurs ;

Considérant que sur cette base la demande d'agrément de l'association « Plus personne sans toit » satisfait aux conditions posées dans l'article R. 329-7 pour le périmètre de la communauté d'agglomération du Pays-Basque ;

• **Sur proposition** de Monsieur le Directeur Régional de l'Environnement, de l'Aménagement et du Logement

ARRÊTE

Article 1^{er} : « Plus personne sans toit » est agréée en tant qu'organisme de foncier solidaire au titre de l'article L. 329-1 du Code de l'urbanisme sur le périmètre de la communauté d'agglomération du Pays-Basque ;

Article 2 : « Plus personne sans toit » devra adresser son rapport d'activité, en application de l'article R. 329-11 du code de l'urbanisme, dans un délai de six mois à compter de la clôture de l'exercice.

Le rapport contient les éléments suivants :


- 1° Un compte rendu de l'activité de l'organisme de foncier solidaire, qui porte tant sur son fonctionnement interne que sur ses rapports avec les tiers, notamment ceux mentionnés à l'article R. 329-5 ;
- 2° Les comptes financiers, certifiés par le commissaire aux comptes ;
- 3° La liste des bénéficiaires d'un bail réel solidaire signé avec l'organisme et les conditions de cession des droits réels au cours de l'exercice ;
- 4° Un bilan de l'activité de suivi des bénéficiaires d'un bail réel solidaire ;
- 5° La description des modalités d'information des preneurs de nouveaux baux réels solidaires ;
- 6° Si l'organisme de foncier solidaire fait appel public à la générosité, le compte d'emploi des ressources collectées auprès du public prévu à l'article 4 de la loi n° 91-772 du 7 août 1991, qui précise notamment l'affectation des dons par type de dépenses et qui mentionne les informations relatives à son élaboration ;
- 7° La liste des libéralités reçues.
- 8° Les éléments mentionnés à l'article R.302-15 du code de la construction et de l'habitation permettant d'effectuer le décompte des logements faisant l'objet d'un bail réel solidaire mentionnés au dernier alinéa du IV de l'article L. 302-5 du même code.

Article 3 : La décision prend effet à compter de sa date de publication au recueil des actes administratifs.

Article 4 : Le Secrétaire général pour les affaires régionales est chargé en ce qui le concerne de l'exécution du présent arrêté qui sera publié au recueil des actes administratifs régional.

Fait à Bordeaux, le 28 NOV. 2024

Le Préfet de région,



Etienne GUYOT

Délais et voies de recours

Dans un délai de deux mois à compter de la date de la notification ou de la publication du présent arrêté au recueil des actes administratifs de la région Nouvelle-Aquitaine, les recours suivants peuvent être introduits conformément aux dispositions des articles R.421-1 et suivants du code de justice administrative :

. un recours gracieux, adressé à :

M. le Préfet de la région Nouvelle-Aquitaine
4 b esplanade Charles de Gaulle
33000 BORDEAUX Cedex ;

. un recours hiérarchique, adressé au(x) ministres(s) concerné(s) ;

Dans ces deux cas, le silence de l'administration vaut rejet implicite au terme d'un délai de deux mois.

Après un recours gracieux ou hiérarchique, le délai du recours contentieux ne court qu'à compter du rejet explicite ou implicite de l'un de ces recours.

. un recours contentieux, en saisissant le tribunal administratif de Bordeaux – 9 rue Tastet – 33000 BORDEAUX. Le tribunal administratif peut être saisi par l'application informatique Télérecours Citoyens accessible par le site internet "www.telerecours.fr".

Page 10/10

SGAR NOUVELLE-AQUITAINE

R75-2024-12-02-00006

Arrêté préfectoral portant composition et répartition
des voix au sein du comité régional pour l'emploi



PRÉFET DE LA RÉGION NOUVELLE-AQUITAINE

Arrêté préfectoral portant composition et répartition des voix au sein du comité régional pour l'emploi

Le Préfet de la région Nouvelle-Aquitaine,
Préfet de la zone de défense et de sécurité Sud-Ouest,
Préfet de la Gironde
Officier de la Légion d'honneur
Officier de l'ordre national du Mérite

Vu le code du travail, notamment ses articles L. 5311-10, L. 6123-3, R. 5311-15 à R. 5311-21, et R. 5311-36 à R. 5311-46 ;

Vu la loi n° 2023-1196 du 18 décembre 2023 pour le plein emploi ;

Vu le décret n° 2024-560 du 18 juin 2024 relatif aux comités territoriaux pour l'emploi ;

Vu le décret n° 2004-374 modifié du 29 avril 2004 relatif aux pouvoirs des préfets, à l'organisation et à l'action des services de l'État dans les régions et départements ;

Vu le décret du 11 janvier 2023 portant nomination de M. Étienne GUYOT, préfet de la région Nouvelle-Aquitaine, préfet de la zone de défense et de sécurité Sud-Ouest, préfet de la Gironde ;

Sur proposition du secrétaire général pour les affaires régionales ;

Arrête :

Article 1^{er}

Le comité régional pour l'emploi comprend, outre ses présidents et les membres mentionnés aux 6° à 8° de l'article R. 5311-17 du code du travail, 35 membres répartis de la façon suivante :

1° Six représentants de l'État ;

2° Six représentants de la Région Nouvelle-Aquitaine ;

3° Un représentant de chaque conseil départemental, soit un total de 12 représentants ;

4° Cinq représentants des organisations syndicales de salariés représentatives au niveau national et interprofessionnel, ainsi répartis :

- Un représentant de la Confédération française démocratique du travail (CFDT) ;
- Un représentant de la Confédération générale du travail (CGT) ;
- Un représentant de la Confédération générale du travail-Force ouvrière (CGT-FO) ;
- Un représentant de la Confédération française de l'encadrement-Confédération générale des cadres (CFE-CGC) ;
- Un représentant de la Confédération française des travailleurs chrétiens (CFTC).

5° Trois représentants des organisations professionnelles d'employeurs représentatives au niveau national et interprofessionnel, ainsi répartis :

- Un représentant du Mouvement des entreprises de France (MEDEF) ;
- Un représentant de la Confédération des petites et moyennes entreprises (CPME) ;
- Un représentant de l'Union des entreprises de proximité (U2P).

6° Trois représentants des organisations professionnelles d'employeurs représentatives au niveau national et multi professionnel, ainsi répartis :

- Un représentant de la Fédération des entreprises du spectacle vivant, de la musique, de l'audiovisuel et du cinéma (FESAC) ;
- Un représentant de la Fédération nationale des syndicats d'exploitants agricoles (FNSEA) ;
- Un représentant de l'Union des employeurs de l'économie sociale et solidaire (UDES).

Article 2

Les membres du comité régional, nonobstant les co-présidents, disposent d'un total de 84 voix réparties de la façon suivante :

1° 28 voix pour l'État ainsi réparties :

- 6 voix pour la Direction Régionale Économie Emploi Travail Solidarités ;
- 6 voix pour le Secrétaire général aux affaires régionales ;
- 4 voix pour le Commissaire à la lutte contre la pauvreté ;
- 4 voix pour le Rectorat de région académique Nouvelle-Aquitaine ;
- 4 voix pour la Direction Régionale de l'Agriculture, de l'Alimentation et de la Forêt ;
- 4 voix pour l'Agence Régionale de Santé.

2° 16 voix pour le Conseil régional ;

3° 1 voix pour chaque conseil départemental de la région, soit un total 12 voix ;

4° 14 voix pour les organisations syndicales de salariés représentatives au niveau national et interprofessionnel, ainsi réparties :

- 4 voix pour la Confédération française démocratique du travail (CFDT) ;
- 4 voix pour la Confédération générale du travail (CGT) ;
- 2 voix pour la Confédération générale du travail-Force ouvrière (CGT-FO) ;
- 2 voix pour la Confédération française de l'encadrement-Confédération générale des cadres (CFE-CGC) ;
- 2 voix pour la Confédération française des travailleurs chrétiens (CFTC).

5° 14 voix pour les organisations professionnelles d'employeurs représentatives au niveau national et interprofessionnel, ainsi réparties :

- 8 voix pour le Mouvement des entreprises de France (MEDEF) ;
- 4 voix pour la Confédération des petites et moyennes entreprises (CPME) ;
- 2 voix pour l'Union des entreprises de proximité (U2P).

Article 3

Le Secrétaire général pour les affaires régionales de la région Nouvelle-Aquitaine et le Directeur régional de l'Économie, de l'Emploi, du Travail et des Solidarités sont chargés, chacun en ce qui le concerne, de l'exécution du présent arrêté qui sera publié au recueil des actes administratifs de la région Nouvelle-Aquitaine.

Fait à Bordeaux le 28 NOV. 2024

Le Préfet de région,

Étienne GUYOT



Délais et voies de recours

Dans un délai de deux mois à compter de la date de la notification ou de la publication du présent arrêté au recueil des actes administratifs de la région Nouvelle-Aquitaine, les recours suivants peuvent être introduits conformément aux dispositions des articles R.421-1 et suivants du code de la justice administrative :

. un recours gracieux, adressé à :
M. le Préfet de la région Nouvelle-Aquitaine
4 b esplanade Charles de Gaulle
33000 BORDEAUX Cedex ;

. un recours hiérarchique, adressé au(x) ministre(s) concerné(s) ;

Dans ces deux cas, le silence de l'administration vaut rejet implicite au terme d'un délai de deux mois.

Après un recours gracieux ou hiérarchique, le délai du recours contentieux ne court qu'à compter du rejet explicite ou implicite de l'un de ces recours.

. un recours contentieux, en saisissant le tribunal administratif de Bordeaux - 9 rue Tastet - 33000 BORDEAUX.

Le tribunal administratif peut être saisi par l'application informatique Télérecours Citoyens accessible par le site internet "www.telerecours.fr".