



Liberté • Égalité • Fraternité
RÉPUBLIQUE FRANÇAISE

OCCITANIE

RECUEIL DES ACTES
ADMINISTRATIFS SPÉCIAL
N°R76-2019-183

PUBLIÉ LE 10 DÉCEMBRE 2019

Sommaire

ARS Occitanie

- R76-2019-11-22-006 - Arrêté conjoint portant modification des caractéristiques Finess de l'EHPAD Le Roc Pointu à St Jean de Fos (34) géré par la SAS Le Roc Pointu (2 pages) Page 4
- R76-2019-10-28-044 - Arrêté modificatif capacité EHPAD Les Terrasses des Causses Millau (4 pages) Page 7
- R76-2019-10-28-045 - Arrêté modificatif capacité EHPAD Saint Cyrice RODEZ (4 pages) Page 12
- R76-2019-12-04-006 - décision n° 2019-3798 autorisation de gérance après décès du titulaire de la Pharmacie du Cambre d'Aze à Mont Louis Pyrénées Orientales (2 pages) Page 17

ARS OCCITANIE MONTPELLIER

- R76-2019-12-03-009 - Arrêté 2019-3678 modifiant la composition nominative du Conseil de Surveillance du CHU de Montpellier (2 pages) Page 20
- R76-2019-12-06-003 - Arrêté n°2019-3149 relatif au projet régional repérage de la fragilité et prévention aggravation santé des séniors (2 pages) Page 23
- R76-2019-12-02-012 - arrêté portant à être membres du groupement de coopération sanitaire « Union des Hôpitaux pour les Achats » (2 pages) Page 26
- R76-2019-12-06-004 - PJ Arrêté 2019-3149 - Art51-repérage de la fragilité et prévention aggravation santé des séniors (46 pages) Page 29

ARS OCCITANIE TOULOUSE

- R76-2019-12-03-010 - Arrêté modifiant le cahier des charges régional de la permanence des soins en médecine ambulatoire pour la région Occitanie (199 pages) Page 76
- R76-2019-12-06-002 - ARRÊTÉ PORTANT CREATION D'UNE UNITE D'ENSEIGNEMENT EN MATERNELLE AUTISME (UEMA) AU SEIN DE L'ECOLE GEORGES MAILHOS SITUEE A TOULOUSE, PAR EXTENSION NON IMPORTANTE DE L'INSTITUT MEDICO-EDUCATIF (IME) DES 36 PONTS SITUE A TOULOUSE ET GERE PAR L'ASSOCIATION RESO (4 pages) Page 276
- R76-2019-12-06-001 - ARRÊTÉ PORTANT REGROUPEMENT DES AUTORISATIONS DES INSTITUTS MEDICO-EDUCATIFS (IME) LAMARK ET L'ESCOLO-LAPUJADE A TOULOUSE (31), TRANSFORMATION DU SERVICE D'EDUCATION SPECIALE ET DE SOINS A DOMICILE (SESSAD) « L'ESCOLO-LAMARCK » A TOULOUSE GERES PAR L'ASSOCIATION RESILIENCE OCCITANIE – RESO ET CREATION DE PLACES POUR JEUNES PRESENTANT DES TROUBLES DU SPECTRE AUTISTIQUE PAR TRANSFORMATION (3 pages) Page 281
- R76-2019-11-29-010 - Prorogation autorisation frais de siege UGECAM fin2020 (2 pages) Page 285

DECJF

- R76-2019-12-04-007 - Arrêté de délégation de signature à M. Fulgence, chargé des fonctions de DASEN des Pyrénées-Orientales (4 pages) Page 288

DRAAF

R76-2019-12-09-001 - Arrêté modifiant la reconnaissance du GIEE Châtaignes Cœur Cévennes (1 page) Page 293

R76-2019-12-09-002 - Arrêté modifiant la reconnaissance du GIEE Cuma de Monclar (1 page) Page 295

DRAAF OCCITANIE

R76-2019-12-05-001 - arrêté portant subdélégation de signature à certains agents de la DRAAF (6 pages) Page 297

SGAMI SUD

R76-2019-12-02-011 - nomination régisseur suppléant (2 pages) Page 304

SGAR Occitanie

R76-2019-11-05-007 - Arrêté portant habilitation de l'association "Centre permanent et d'initiative pour l'environnement pour le bassin de Thau" pour participer au débat sur l'environnement au sein des instances consultatives dans un cadre régional (3 pages) Page 307

R76-2019-11-05-008 - Arrêté portant habilitation de l'association "Les écologistes de l'Euzière" pour participer au débat sur l'environnement au sein des instances consultatives dans un cadre régional (3 pages) Page 311

ARS Occitanie

R76-2019-11-22-006

Arrêté conjoint portant modification des caractéristiques Finess de
l'EHPAD Le Roc Pointu à St Jean de Fos (34) géré par la SAS Le
Roc Pointu

ARRETE CONJOINT PORTANT MODIFICATION DES CARACTERISTIQUES FINESS DE L'EHPAD « LE ROC POINTU » à ST JEAN DE FOS (34) GERE PAR LA SAS « LE ROC POINTU »

**Le Directeur Général de l'Agence Régionale de Santé Occitanie,
Le Président du Conseil Départemental de l'Hérault,**

- Vu** le Code de l'Action Sociale et des Familles ;
- Vu** le Code de la Sécurité Sociale ;
- Vu** le Code Général des Collectivités Territoriales ;
- Vu** la Loi n° 2002-2 du 2 janvier 2002 rénovant l'action sociale et médico-sociale ;
- Vu** la Loi n° 2009-879 du 21 juillet 2009 portant réforme de l'hôpital et relative aux patients, à la santé et aux territoires ;
- Vu** la Loi n°2015-1776 du 28 décembre 2015 sur l'adaptation de la société au vieillissement ;
- Vu** le Décret du 24 octobre 2018 portant nomination du Directeur Général de l'Agence Régionale de Santé Occitanie ;
- Vu** la décision n°2018-3753 du 5 novembre 2018 portant délégation de signature du Directeur Général de l'Agence Régionale de Santé Occitanie ;
- Vu** l'arrêté conjoint du 24 novembre 2017 portant renouvellement de l'autorisation de l'EHPAD « Le Roc Pointu » à St Jean de Fos ;
- Vu** le procès-verbal des décisions du 3 septembre 2018 de la SARL « Le Roc Pointu », décidant de modifier les statuts et de transformer la société anonyme à responsabilité limitée en société par actions simplifiée,
- Vu** le courrier du 7 février 2019 et le procès-verbal de décisions du 16 janvier 2019 actant le changement de propriété de la société par actions simplifiée « Le Roc Pointu », titulaire de l'autorisation de gestion l'EHPAD « Le Roc Pointu » à St Jean de Fos ; au profit de la Holding FCP, représentée par Mr Olivier Constantin ;
- Vu** l'extrait d'immatriculation principale au registre du commerce et des sociétés daté du 30 janvier 2019 ;

Considérant la modification des statuts de la société détentrice de l'autorisation de gestion de l'EHPAD « Le Roc Pointu » à St Jean de Fos ;

SUR PROPOSITION du Délégué Départemental de l'Hérault pour l'Agence Régionale de Santé Occitanie et du Directeur général des services du Département de l'Hérault ;

ARRETEMENT

Article 1 : Il est pris acte du changement de statut de la SARL Le Roc Pointu en SAS.

Les caractéristiques du gestionnaire de l'établissement sont modifiées et répertoriées au fichier FINESS comme suit :

Identification de l'entité juridique de rattachement : SAS LE ROC POINTU

N° FINESS EJ : 34 000 176 7

Adresse du gestionnaire : 12, avenue Gaston Brès - St Jean de Fos 34150 Gignac

Identification de l'établissement: EHPAD LE ROC POINTU

N° FINESS : 34 078 845 4

Adresse de l'établissement : 12, avenue Gaston Brès – St Jean de Fos 34150 Gignac

Code catégorie établissement : 500 Etablissement d'Hébergement pour Personnes Agées Dépendantes (E.H.P.A.D.)

Discipline		Clientèle		Mode de fonctionnement		Capacité totale
code	libellé	code	libellé	code	libellé	
924	Accueil pour personnes âgées	711	Personnes âgées dépendantes	11	Hébergement complet internat	28

Cette autorisation est valable jusqu'au 4 janvier 2032 ; conformément à l'article L313-1, son renouvellement sera subordonné au résultat de l'évaluation externe mentionnée au deuxième alinéa de l'article L. 312-8.

Article 2 : Cette autorisation ne vaut pas habilitation à recevoir des bénéficiaires de l'aide sociale départementale.

Article 3 : Conformément à l'article L313-1 du CASF, tout changement important dans l'activité, l'installation, l'organisation, la direction ou le fonctionnement d'un établissement ou d'un service soumis à autorisation doit être porté à la connaissance de l'autorité compétente.

Article 4 : Conformément aux dispositions de l'article R 421-5 du code de justice administrative, la présente décision peut être contestée devant le tribunal administratif dans un délai de deux mois à compter de la réception de la notification, pour le promoteur, ou de sa publication aux recueils des actes administratifs, pour les tiers. Le tribunal administratif peut être saisi par l'application informatique « télérécurse citoyens » accessible par le site internet www.telerecours.fr.

Article 5 : Le Délégué Départemental de l'Hérault pour l'Agence Régionale de Santé Occitanie, le Directeur général des services du Département sont chargés, chacun en ce qui le concerne, de l'exécution du présent arrêté qui sera notifié au gestionnaire, et publié au recueil des actes administratifs de l'Etat et du Conseil Départemental.

Fait, le 22/11/2019

Le Directeur Général

Pour le Directeur Général
de l'Agence Régionale de Santé Occitanie
et par délégation, le Directeur Général Adjoint

Pierre RICORDEAU

Dr Jean-Jacques MORFOISSE

Le Président du Conseil départemental

Kléber MESQUIDA

ARS Occitanie

R76-2019-10-28-044

Arrêté modificatif capacité EHPAD Les Terrasses des Causses
Millau

Arrêté N°A19S0211 du 28 octobre 2019

**ARRETE CONJOINT
PORTANT MODIFICATION DE LA CAPACITE DE L'ETABLISSEMENT
D'HEBERGEMENT PERMANENT POUR PERSONNES AGEES DEPENDANTES
« LES TERRASSES DES CAUSSES » (EHPAD) SITUE A MILLAU (12)**

**Le Directeur Général de l'Agence Régionale de Santé Occitanie,
Le Président du Conseil Départemental de l'Aveyron**

- Vu** le Code de l'Action Sociale et des Familles ;
- Vu** le Code de la Sécurité Sociale ;
- Vu** le Code Général des Collectivités Territoriales ;
- Vu** la Loi n° 2002-2 du 2 janvier 2002 rénovant l'action sociale et médico-sociale ;
- Vu** la Loi n° 2009-879 du 21 juillet 2009 portant réforme de l'hôpital et relative aux patients, à la santé et aux territoires ;
- Vu** la Loi n°2015-1776 du 28 décembre 2015 relative à l'Adaptation de la Société au Vieillessement (ASV) ;
- Vu** le Décret n°2016-1164 du 26 août 2016 relatif aux conditions techniques minimales d'organisation et de fonctionnement des établissements d'hébergement pour personnes âgées dépendantes ;
- Vu** le Décret du 24 octobre 2018 portant nomination de Monsieur Pierre RICORDEAU, Directeur Général de l'Agence Régionale de Santé Occitanie ;
- Vu** l'arrêté conjoint du 6 décembre 2016 portant transfert d'autorisation de l'Etablissement d'Hébergement pour Personnes Agées Dépendantes (EHPAD) rattaché au Centre Hospitalier de Millau au profit de la commune de Millau pour la création d'un Etablissement d'Hébergement pour Personnes Agées Dépendantes (EHPAD) public autonome ;
- Vu** l'arrêté conjoint du 30 décembre 2016 portant renouvellement de l'autorisation de l'EHPAD situé à Millau (12) ;
- Vu** le Schéma départemental Autonomie 2016-2021 adopté par la Commission Permanente le 27 juin 2016 ;
- Vu** l'arrêté du 3 août 2018 de la directrice générale de l'agence régionale de santé Occitanie portant adoption du projet Régional de santé ;
- Vu** la Décision n° 2018-3753 du 5 novembre 2018 portant délégation de signature de Monsieur le Directeur Général de l'Agence Régionale de Santé Occitanie ;
- Vu** l'instruction n° DGCS/5B/2018/251 du 14 novembre 2018 relative au régime de caducité applicable aux établissements et services sociaux et médico-sociaux ;

- Vu** la convention tripartite signée le 22 septembre 2014 ;
- Vu** la délibération n° 16-04-01 du conseil de surveillance du Centre Hospitalier de Millau en date du 17 novembre 2016 actant la création par la ville de Millau d'un nouvel EHPAD autonome de 190 lits (185 lits d'hébergement permanent et 5 lits d'hébergement temporaire), effectifs à la fin des travaux du nouveau bâtiment;
- VU** la délibération n° 16-04-01 du conseil de surveillance du Centre Hospitalier de Millau en date du 17 novembre 2016 autorisant la signature d'un avenant à la convention de direction commune entre le CHRU de Montpellier, le Centre Hospitalier de Millau et le Centre Hospitalier Maurice Fenaille pour y intégrer l'établissement public communal médico-social autonome ;
- Vu** le Procès Verbal de la visite de conformité du 19 septembre 2018 de l'EHPAD « Les Terrasses des Causses » Site de Saint Côme à Millau ;
- Vu** la délibération n°18-03-06 du conseil d'administration de l'EHPAD Les Terrasses des Causses à Millau, en date du 19 décembre 2018 relative à la modification du nombre de lits : passage de 218 à 209 lits ;

CONSIDERANT que la capacité installée de 209 lits en deçà de la capacité autorisée à 218 lits d'hébergement permanent a été constatée lors de la visite de conformité du 19 septembre 2018 ;

CONSIDERANT que la réduction capacitaire de l'EHPAD s'inscrit dans le cadre d'une amélioration de l'activité de l'établissement et de la mise en œuvre du projet de reconstruction ;

CONSIDERANT que la réduction capacitaire de l'EHPAD s'inscrit dans une restructuration de l'offre médico-sociale du territoire et participe à l'amélioration des conditions d'accompagnement des personnes âgées ;

SUR PROPOSITION du Délégué Départemental de l'Aveyron pour l'Agence Régionale de Santé Occitanie et du Directeur Général des services départementaux ;

ARRETEMENT

Article 1 : La demande présentée par M. le Président du Conseil d'Administration de l'EHPAD « Les Terrasses des Causses » à Millau en vue de la réduction progressive de capacité de l'EHPAD est acceptée.

Article 2 : La capacité totale de l'EHPAD « Les Terrasses des Causses » est fixée à 209 lits d'hébergement permanent répartis sur les sites de l'Ayrolle, Sainte-Anne et Saint-Côme, en fonction du type de prise en charge, soit :

- Site Ayrolle : 92 lits d'hébergement permanent pour personnes âgées dépendantes ;
- Site Sainte Anne : 50 lits d'hébergement permanent pour personnes âgées dépendantes ;
- Site Saint-Côme : 67 lits d'hébergement permanent pour personnes âgées dépendantes ;

L'établissement est habilité à recevoir des bénéficiaires de l'aide sociale pour une capacité de 209 lits d'hébergement permanent.

A l'issue des travaux de construction du nouveau bâtiment, la capacité sera ramenée à 185 lits d'hébergement permanent et 5 lits d'hébergement temporaire, sur un site unique.

Article 3 : Les caractéristiques de l'établissement sont répertoriées au fichier FINESS comme suit :

Identification du gestionnaire : ETABLISSEMENT SOCIAL ET MEDICO SOCIAL COMMUNAL
Etablissement public autonome N° FINESS EJ: 12 000 743 0

Discipline		Clientèle		Age	Mode de fonctionnement		Capacité totale
code	libellé	code	libellé		code	libellé	
924	Accueil pour personnes âgées	711	Personnes âgées dépendantes	Plus de 60 ans	11	Hébergement complet internat	92

Identification de l'établissement Secondaire :

Site Saint-Anne N° FINESS ET : 12 000 593 9

Code catégorie établissement : 500 – EHPAD

Discipline		Clientèle		Age	Mode de fonctionnement		Capacité totale
code	libellé	code	libellé		code	libellé	
924	Accueil pour personnes âgées	711	Personnes âgées dépendantes	Plus de 60 ans	11	Hébergement complet internat	50

Site Saint Côme N° FINESS ET : (en cours de création)

Code catégorie établissement : 500 – EHPAD

Discipline		Clientèle		Age	Mode de fonctionnement		Capacité totale
code	libellé	code	libellé		code	libellé	
924	Accueil pour personnes âgées	711	Personnes âgées dépendantes	Plus de 60 ans	11	Hébergement complet internat	67

Article 4 : Conformément à l'article L313-1 du CASF, tout changement important dans l'activité, l'installation, l'organisation, la direction ou le fonctionnement d'un établissement ou d'un service soumis à autorisation doit être porté à la connaissance de l'autorité compétente.

Article 5 : Le présent arrêté peut faire l'objet d'un recours contentieux auprès du tribunal administratif compétent dans un délai de deux mois, à compter de sa notification à l'intéressé ou de sa publication au recueil des actes administratifs pour les tiers. Le tribunal administratif peut être saisi par l'application informatique « télérécurse citoyens » accessible par le site internet www.telerecours.fr.

Article 6 : Le Délégué Départemental de l'Aveyron pour l'Agence Régionale de Santé Occitanie, le Président du Conseil Départemental de l'Aveyron, et le Président du Conseil d'Administration de l'EHPAD « Les Terrasses des Causses » à Millau sont chargés, chacun en ce qui le concerne, de l'exécution du présent arrêté qui sera notifié au gestionnaire, et publié au recueil des actes administratifs de l'Etat et au bulletin officiel du département.

Le **28 OCT 2019**

Le Directeur Général

Pour le Directeur Général
de l'Agence Régionale de Santé Occitanie
et par délégation, le Directeur Général Adjoint

Pierre RICORDEAU

En fonction de M. MORFOISSE

Le Président du Conseil Départemental

Jean-François GALLIARD

ARS Occitanie

R76-2019-10-28-045

Arrêté modifictaif capacité EHPAD Saint Cyrice RODEZ

**ARRETE CONJOINT
PORTANT MODIFICATION DE LA CAPACITE DE L'ETABLISSEMENT
D'HEBERGEMENT PERMANENT POUR PERSONNES AGEES DEPENDANTES
(EHPAD) SAINT CYRICE SITUE A RODEZ (12) GERE PAR LE CENTRE
COMMUNAL D'ACTION SOCIALE (CCAS) DE RODEZ**

**Le Directeur Général de l'Agence Régionale de Santé Occitanie,
Le Président du Conseil Départemental de l'Aveyron**

- Vu** le Code de l'Action Sociale et des Familles ;
- Vu** le Code de la Sécurité Sociale ;
- Vu** le Code Général des Collectivités Territoriales ;
- Vu** la Loi n° 2002-2 du 2 janvier 2002 rénovant l'action sociale et médico-sociale ;
- Vu** la Loi n° 2009-879 du 21 juillet 2009 portant réforme de l'hôpital et relative aux patients, à la santé et aux territoires ;
- Vu** la Loi n°2015-1776 du 28 décembre 2015 relative à l'Adaptation de la Société au Vieillessement (ASV) ;
- Vu** le Décret n°2016-1164 du 26 août 2016 relatif aux conditions techniques minimales d'organisation et de fonctionnement des établissements d'hébergement pour personnes âgées dépendantes ;
- Vu** le Décret du 24 octobre 2018 portant nomination de Monsieur Pierre RICORDEAU, Directeur Général de l'Agence Régionale de Santé Occitanie ;
- Vu** l'Arrêté conjoint du 25 novembre 2016 portant transfert d'autorisation de l'EHPAD « Saint Jacques » rattaché au Centre Hospitalier de Rodez et redéploiement de capacité de l'EHPAD « Saint Cyrice » du Centre Communal d'Action Sociale de Rodez pour la création de l'Etablissement d'Hébergement pour Personnes Agées Dépendantes (EHPAD) « Combarel » à Rodez ;
- Vu** l'Arrêté conjoint du 30 décembre 2016 portant renouvellement de l'autorisation de l'EHPAD « Saint Cyrice » géré par le CCAS de Rodez ;
- Vu** l'Arrêté conjoint du 13 août 2018 portant extension de capacité de l'EHPAD « Saint Cyrice » situé à Rodez (12) géré par le Centre communal d'Action Sociale (CCAS) de Rodez ;
- Vu** le Schéma départemental Autonomie 2016-2021 adopté par la Commission Permanente le 27 juin 2016 ;
- Vu** l'Arrêté du 3 août 2018 de la directrice générale de l'agence régionale de santé Occitanie portant adoption du projet Régional de santé ;
- Vu** la Décision n° 2018-3753 du 5 novembre 2018 portant délégation de signature de Monsieur le Directeur Général de l'Agence Régionale de Santé Occitanie ;

- Vu** l'Instruction n° DGCS/5B/2018/251 du 14 novembre 2018 relative au régime de caducité applicable aux établissements et services sociaux et médico-sociaux ;
- Vu** la Convention tripartite signée le 31 décembre 2016 ;
- Vu** la Délibération n° 2016-079 du Centre Communal d'Action Sociale de Rodez en date du 19 septembre 2016, approuvant le transfert de 7 lits d'hébergement permanent de l'EHPAD Saint Cyrice vers l'EHPAD Combarel ;

CONSIDERANT que la réduction capacitaire de l'EHPAD s'inscrit dans une restructuration de l'offre médico-sociale du territoire et participe à l'amélioration des conditions de prise en charge des personnes âgées ;

CONSIDERANT que cette réduction capacitaire sera effective à l'issue des travaux de reconstruction de l'EHPAD Combarel dont l'ouverture est prévue au 4 novembre 2019 selon le calendrier de chantier ;

SUR PROPOSITION du Délégué Départemental de l'Aveyron pour l'Agence Régionale de Santé Occitanie et du Directeur Général des services départementaux ;

ARRETENT

Article 1 : La demande présentée par le Centre Communal d'Action Sociale tendant à la réduction de la capacité de l'EHPAD, de 110 à 103 lits/places est acceptée.

Article 2 : La capacité totale de l'établissement est de 103 lits/places, répartis en fonction du type de prise en charge, soit :

- 95 lits d'hébergement permanent pour personnes âgées dépendantes dont 14 places de Pôle d'Activités et de Soins Adaptés - PASA ;

- 2 lits d'hébergement temporaire dédiés aux personnes atteintes de la maladie d'Alzheimer ou maladies apparentées ;

- 6 places d'accueil de jour dédiées aux personnes atteintes de la maladie d'Alzheimer ou maladies apparentées.

L'établissement est habilité à recevoir des bénéficiaires de l'aide sociale pour une capacité de 95 lits d'hébergement permanent.

Les lits en hébergement temporaire et les places en accueil de jour ne sont pas habilités à l'aide sociale.

Article 3 : La réduction de capacité prendra effet à compter du 4 novembre 2019.

Article 4 : Les caractéristiques de l'établissement sont répertoriées au fichier FINESS comme suit :

Identification du gestionnaire : CCAS Rodez N° FINESS EJ : 120784343

Identification de l'établissement principal : EHPAD Saint Cyrice N° FINESS ET : 120782347

Code catégorie établissement : 500 – EHPAD

Discipline		Clientèle		Age	Mode de fonctionnement		Capacité totale
code	libellé	code	libellé		code	libellé	
924	Accueil pour personnes âgées	711	Personnes âgées dépendantes	Plus de 60 ans	11	Hébergement complet internat	95
924	Pôle d'activités et de soins adaptés (dont 14 places)	436	Personnes Alzheimer ou maladies		21	Accueil de jour	0

			apparentées			
657	Accueil temporaire pour personnes âgées	436	Personnes Alzheimer ou maladies apparentées	11	Hébergement complet internat	2
924	Accueil pour personnes âgées	436	Personnes Alzheimer ou maladies apparentées	21	Accueil de jour	6

Article 5 : Conformément à l'article L313-1 du CASF, tout changement important dans l'activité, l'installation, l'organisation, la direction ou le fonctionnement d'un établissement ou d'un service soumis à autorisation doit être porté à la connaissance de l'autorité compétente.

Article 6 : Le présent arrêté peut faire l'objet d'un recours contentieux auprès du tribunal administratif compétent dans un délai de deux mois, à compter de sa notification à l'intéressé ou de sa publication au recueil des actes administratifs pour les tiers. Le tribunal administratif peut être saisi par l'application informatique « télécours citoyens » accessible par le site internet www.telerecours.fr.

Article 7 : Le Délégué Départemental de l'Aveyron pour l'Agence Régionale de Santé Occitanie, le Président du Conseil Départemental de l'Aveyron, et le Président du CCAS de Rodez sont chargés, chacun en ce qui le concerne, de l'exécution du présent arrêté qui sera notifié au gestionnaire, et publié au recueil des actes administratifs de l'Etat et au bulletin officiel du département.

Le 28 OCT 2019

Le Directeur Général

Pour le Directeur Général
de l'Agence Régionale de Santé Occitanie
et par délégation, le Directeur Général Adjoint

Pierre RICORDEAU

Dr Jean-Jacques MORFOISSE

Le Président du Conseil Départemental



Jean-François GALLIARD

ARS OCCITANIE

R76-2019-12-04-006

décision n° 2019-3798 autorisation de gérance après décès du
titulaire de la Pharmacie du Cambre d'Aze à Mont Louis Pyrénées
Orientales

*décision n° 2019-3798 autorisation de gérance après décès du titulaire de la Pharmacie du
Cambre d'Aze à Mont Louis Pyrénées Orientales*

DECISION ARS OC /2019-3798

Portant autorisation de gérance de la « Pharmacie du Cambre d'Aze » sise à MONT LOUIS (Pyrénées Orientales) après décès du titulaire.

Le Directeur Général de l'Agence Régionale de Santé Occitanie,

VU le Code de la santé publique et notamment ses articles L. 5125-8, L.5125-16, L 5115-22, R 5125-43, R 4235-51 ;

VU le décret n° 2010-336 du 31 mars 2010 portant création des Agences Régionales de Santé ;

VU le décret du Président de la République en date du 24 octobre 2018 portant nomination de Monsieur Pierre RICORDEAU en qualité de Directeur Général de l'Agence Régionale de Santé Occitanie à compter du 5 novembre 2018 ;

VU le décret du Conseil d'Etat n° 2016-1264 du 28 septembre 2016 portant fixation du nom et du chef-lieu de la Région Occitanie ;

VU la décision ARS OC n°2018-3753 du 5 novembre 2018 portant délégation de signature du Directeur Général de l'Agence Régionale de Santé Occitanie au Directeur du Premier Recours ;

VU l'acte établi par la mairie de Montpellier (Hérault) attestant du décès de Monsieur Laurent LECLERC le 8 octobre 2018 ;

VU la décision ARS OC n°2018-3940 du 9 avril 2019 portant autorisation de gérance après décès de la pharmacie d'officine dénommée « Pharmacie du Cambre d'Aze » à MONT LOUIS (PO) après décès du titulaire Monsieur Laurent LECLERC, accordée à Monsieur Didier BRAINIEZ ;

VU le courrier en date du 29 novembre 2019 adressé par Monsieur Philippe STIVANIN à l'Agence Régionale de Santé Occitanie afin d'obtenir l'autorisation de gérance après décès de Monsieur LECLERC, titulaire de la « Pharmacie du Cambre d'Aze sise, 7 Rue du Lieutenant Pruneta à MONT LOUIS (66210), en lieu et place de Didier BRAINIEZ, qui exerçait précédemment cette gérance ;

VU le courrier en date du 29 novembre 2019 adressé par Monsieur Didier BRAINIEZ à l'Agence Régionale de Santé Occitanie attestant sur l'honneur avoir effectivement travaillé pour le compte de la « Pharmacie du Cambre d'Aze », du 9 avril 2019 au 8 octobre 2019, son contrat ayant pris fin à cette date (cf avenant au contrat de travail à durée déterminée en date du 20 août 2019 actant du nouveau terme dudit contrat convenu entre les parties, soit au 8 octobre 2019) ;

VU le contrat de gérance, en date du 10 octobre 2019, entre d'une part la « Pharmacie du Cambre d'Aze » représentée par son associée unique, Mademoiselle Léa LECLERC, seule héritière de Monsieur Laurent LECLERC, pharmacien, décédé le 8 octobre 2018, et d'autre part, Monsieur Philippe STIVANIN, Pharmacien gérant après décès ;

CONSIDERANT l'article L.5125-16 du Code de la santé publique qui précise que « après le décès d'un pharmacien, le délai pendant lequel son conjoint ou ses héritiers peuvent maintenir une officine ouverte en la faisant gérer par un pharmacien autorisé à cet effet par le directeur général

Agence Régionale de Santé Occitanie
26-28 Parc-Club du Millénaire
1 025, rue Henri Becquerel - CS 30001
34067 MONTPELLIER CEDEX 2 - Tél : 04 67 07 20 07

www.occitanie.ars.sante.fr



Tous mobilisés pour la santé
de 6 millions de personnes en Occitanie
www.prs.occitanie-sante.fr

de l'agence régionale de santé ne peut excéder deux ans, ce délai peut être prorogé, pour une période ne pouvant excéder un an par le directeur général de l'agence régionale de santé en cas

de situation exceptionnelle. A l'issue de ce délai, le directeur général de l'agence régionale de santé peut faire application de l'article L 5125-22» ;

CONSIDERANT que Monsieur Philippe STIVANIN, né le 25 septembre 1987 à TOULOUSE justifie :

- être titulaire du diplôme de pharmacien délivré le 15 septembre 2011 par l'Université de Toulouse III,
- être inscrit au répertoire partagé des professionnels de santé sous le n° 10100323087,
- être inscrit au tableau de la section D de l'Ordre des pharmaciens ;

CONSIDERANT que Monsieur Philippe STIVANIN remplit les conditions prévues à l'article L.5125-8 du Code de la santé publique ;

DE C I D E

Article 1^{er} : A compter de la présente décision, Monsieur Philippe STIVANIN, pharmacien, est autorisé à gérer, après décès de son titulaire, Monsieur Laurent LECLERC, survenu le 8 octobre 2018, l'officine de pharmacie sise 7 Rue du Lieutenant Pruneta à MONT LOUIS (Pyrénées Orientales), jusqu'alors gérée par Monsieur Didier BRAINIEZ dans le cadre de la décision portant autorisation de gérance après décès n°2019-1180 délivrée par l'ARS Occitanie en date du 9 avril 2019.

Article 2 : Le délai de cette autorisation de gérance ne pourra excéder deux ans suivant la date de décès du titulaire. Cette autorisation cessera d'être valable le 8 Octobre 2020.


Article 3 : La présente décision peut faire l'objet, dans un délai de deux mois, d'un recours gracieux auprès du Directeur général de l'Agence régionale de santé Occitanie, d'un recours hiérarchique auprès du Ministre des Solidarités et de la Santé et/ou d'un recours contentieux devant le tribunal administratif compétent. Le Tribunal Administratif peut être saisi par l'application informatique « Télérecours citoyens » accessible par le site internet www.telerecours.fr.

Le délai de recours prend effet à compter de la date de notification de la présente décision pour l'intéressé et de la date de publication de la présente décision pour les tiers.

Article 4 : La présente décision sera publiée au recueil des actes administratifs de la Préfecture de la Région Occitanie.

MONTPELLIER, le 4 décembre 2019

Pour le Directeur Général de l'Agence Régionale
de Santé Occitanie
et par délégation
Le Directeur du Premier Recours,


Pascal DURAND

Agence Régionale de Santé Occitanie
26-28 Parc-Club du Millénaire
1 025, rue Henri Becquerel - CS 30001
34067 MONTPELLIER CEDEX 2 - Tél : 04 67 07 20 07

www.occitanie.ars.sante.fr



OCCITANIE
SANTÉ2022

Tous mobilisés pour la santé
de 6 millions de personnes en Occitanie
www.prs.occitanie-sante.fr

ARS OCCITANIE MONTPELLIER

R76-2019-12-03-009

Arrêté 2019-3678 modifiant la composition nominative du Conseil de
Surveillance du CHU de Montpellier

ARRETE ARS Occitanie / 2019- 3678
Modifiant la composition nominative du conseil de surveillance
du Centre Hospitalier Universitaire de Montpellier

LE DIRECTEUR GENERAL DE L'AGENCE REGIONALE DE SANTE OCCITANIE

VU le code de la santé publique, notamment ses articles L.6143-5 et L.6143-6 ; R.6143-1 et R.6143-3 ; R.6143-4 et R.6143-12 ;

VU la loi n° 2009-879 du 21 juillet 2009 portant réforme de l'hôpital et relative aux patients, à la santé et aux territoires ;

VU le décret n° 2010-336 du 31 mars 2010 portant création des Agences Régionales de Santé ;

VU le décret n° 2010-361 du 8 avril 2010 relatif aux conseils de surveillance des établissements publics de santé ;

VU le décret du 2016-1264 du 28 septembre 2016 portant fixation du nom et du chef-lieu de la région Occitanie ;

VU le décret du 28 octobre 2018 portant nomination de Monsieur Pierre RICORDEAU, Directeur Général de l'Agence Régionale de Santé Occitanie à compter du 5 novembre 2018 ;

VU l'arrêté ARS LR/2010-269 du 3 juin 2010 modifié de l'Agence Régionale de Santé du Languedoc Roussillon fixant la composition nominative du conseil de surveillance du Centre Hospitalier Universitaire de Montpellier ;

VU la décision ARS LR-MP/2016-AA2 du 4 janvier 2016 portant nomination des directeurs dans le cadre de la nouvelle organisation de l'Agence Régionale de Santé Languedoc-Roussillon-Midi-Pyrénées ;

VU la décision ARS Occitanie n° 692 du 1^{er} avril 2019 modifiant la décision ARS Occitanie n°2018-3753 du 5 novembre 2018 portant délégation de signature du Directeur Général de l'Agence Régionale de Santé Occitanie ;

VU la lettre du 19 novembre 2019 du Directeur Général du CHU de Montpellier informant de la fin de fonctions de Monsieur Guy DELANDE, membre du conseil de surveillance du CHU de Montpellier en qualité de personnalité qualifiée désignée par la direction générale de l'ARS et proposant la candidature de **Monsieur Jacques SABBAH**, trésorier principal du Trésor Public retraité, pour le remplacer.

ARRETE

N° FINESS : 340780477

ARTICLE 1^{er} :

Les dispositions de l'article 1er de l'arrêté ARS LR/2010-269 du 3 juin 2010 modifié susvisé fixant la composition nominative du conseil de surveillance du Centre Hospitalier Universitaire de Montpellier sont modifiées comme suit :

Agence Régionale de Santé Occitanie

26-28 Parc-Club du Millénaire

1 025, rue Henri Becquerel - CS 30001

34067 MONTPELLIER CEDEX 2 - Tél : 04 67 07 20 07

www.occitanie.ars.sante.fr



Tous mobilisés pour la santé
de 6 millions de personnes en Occitanie
www.prs.occitanie-sante.fr

I. Sont membres du conseil de surveillance avec voix délibérative :

2° En qualité de personnalité qualifiée :

- **Monsieur Jacques SABBAH**, personnalité qualifiée désignée par le Directeur Général de l'Agence Régionale de Santé Occitanie ;

ARTICLE 2 :

Les autres dispositions de l'arrêté ARS LR/2010-269 du 3 juin 2010 modifié susvisé demeurent inchangées.

ARTICLE 3 :

La durée des fonctions du membre du conseil de surveillance visé à l'article 1er du présent arrêté prend fin à la date où aurait cessé le mandat du membre remplacé conformément aux dispositions particulières prévues aux articles R. 6143-12 et R 6143-13 du code de la santé publique.

ARTICLE 4 :

Un recours contre le présent arrêté peut être formé auprès du tribunal administratif dans un délai de deux mois à compter de la notification du présent arrêté. A l'égard des tiers, ces délais courent à compter de la date de publication de la décision au recueil des actes administratifs de la Préfecture de la région Occitanie.

Le Tribunal administratif peut être saisi par l'application informatique « télérecours citoyens » accessible par le site internet www.telerecours.fr.

ARTICLE 5 :

Le Directeur de l'Offre de Soins et de l'Autonomie de l'Agence Régionale de Santé Occitanie et le Directeur Général du Centre Hospitalier Universitaire de Montpellier sont chargés, chacun en ce qui le concerne, de l'exécution du présent arrêté, qui sera publié au recueil des actes administratifs de la préfecture de la région Occitanie.

Fait à Montpellier, le 03 DEC 2019

Le Directeur Général



Pierre RICORDEAU

ARS OCCITANIE MONTPELLIER

R76-2019-12-06-003

Arrêté n°2019-3149 relatif au projet régional repérage de la fragilité
et prévention aggravation santé des séniors

*Arrêté 2019-3149 relatif au projet régional repérage de la fragilité et prévention aggravation
santé des séniors*

Arrêté n° 2019-3149
relatif au projet régional repérage de la fragilité et prévention aggravation santé des séniors

Le Directeur Général de l'ARS Occitanie

Vu le Code de la Sécurité Sociale, notamment ses articles L. 162-31-1 et R. 162-50-1 et suivants ;

Vu les dispositions du Code de la Santé Publique ;

Vu le décret du 24 novembre 2018 portant nomination du Directeur Général de l'Agence Régionale de Santé d'Occitanie (Monsieur RICORDEAU Pierre) ;

Vu la circulaire n° SG/2018/106 du 13 avril 2018 relative au cadre d'expérimentation pour les innovations organisationnelles prévu par l'article 51 de la LFSS pour 2018 ;

Vu l'avis du comité technique de l'innovation en santé en date du 28 novembre 2019 ;

Vu le cahier des charges annexé ;

Considérant que l'objectif de l'expérimentation est la mise en œuvre d'un dispositif organisationnel qui permet aux Services d'Aide et d'Accompagnement à Domicile d'améliorer le repérage des situations de fragilité et surtout de dégradation de la personne âgée à son domicile (GIR 4 à 6) dans le cadre d'un processus organisationnel innovant ;

Considérant que ce projet est conforme aux dispositions susvisées et qu'il est cohérent avec les travaux relatifs à la réforme de la dépendance et avec les orientations stratégiques du PRS Occitanie ;

Arrête:

Article 1^{er} : Le projet expérimental « repérage de la fragilité et prévention aggravation santé des séniors », porté par l'ADMR, est autorisé à compter du 01/01/2020 pour une durée de 3 années, conformément au cahier des charges annexé, sous réserve de la conclusion de la convention prévue à l'article 3 du présent arrêté.

Article 2 : Le projet expérimental « repérage de la fragilité et prévention aggravation santé des séniors » est mis en œuvre dans des territoires MAIA de 4 départements : Hérault, Aveyron, Pyrénées Orientales et Tarn.

Article 3 : La répartition des financements du projet expérimental fait l'objet d'une convention spécifique conclue avec chaque financeur (ARS et Assurance Maladie - CNAM),

Article 3 : Le Directeur des projets de l'Agence Régionale de Santé Occitanie est chargé de l'exécution du présent arrêté qui sera publié, ainsi que ses annexes, au recueil des actes administratifs de la Préfecture de la région Occitanie,

Article 4 : Le présent arrêté peut faire l'objet d'un recours devant le Tribunal Administratif compétent dans le délai de deux mois, à compter de sa publication au recueil des actes administratifs. Le tribunal administratif peut être saisi d'un recours déposé via la plateforme télérecours citoyen accessible par le site internet www.telerecours.fr.

Montpellier, le 06 DEC 2019

Le Directeur Général
de l'Agence Régionale de Santé Occitanie

Pierre RICORDEAU
Pour le Directeur Général de
l'Agence Régionale de Santé Occitanie et par délégation
le Directeur des projets

Pascal DURAND

ARS OCCITANIE MONTPELLIER

R76-2019-12-02-012

arrêté portant à être membres du groupement de coopération sanitaire
« Union des Hôpitaux pour les Achats »

Arrêté n°2019-17-0645

Portant autorisation à être membres du groupement de coopération sanitaire « Union des Hôpitaux pour les Achats »

Le Directeur général de l'Agence Régionale de Santé Auvergne-Rhône-Alpes

Chevalier de la Légion d'Honneur,
Chevalier de l'Ordre National du Mérite

Vu le Code de la santé publique, notamment les articles L.6133-1 et suivants et R.6133-1 et suivants ;

Vu l'ordonnance n°2017-28 du 12 janvier 2017 relative à la constitution et au fonctionnement des groupements de coopération sanitaire ;

Vu le décret n°2010-862 du 23 juillet 2010 relatif aux groupements de coopération sanitaire ;

Vu le décret du Président de la République en Conseil des ministres du 6 octobre 2016 portant nomination de monsieur Jean-Yves GRALL en qualité de Directeur général de l'Agence Régionale de Santé Auvergne-Rhône-Alpes ;

Vu le décret n°2017-631 du 25 avril 2017 relatif à la constitution et au fonctionnement des groupements de coopération sanitaire ;

Vu l'arrêté du 5 avril 2019 relatif aux groupements de coopération sanitaire ;

Vu l'ensemble des demandes du groupement de coopération sanitaire « Union des Hôpitaux pour les Achats » sollicitant l'autorisation d'adhésion des trente-quatre structures citées à l'article 1 de la présente, sur le fondement de l'article L.6133-2 du Code de la santé publique, réceptionnées les 4, 8, 15, 21, 28 octobre 2019 et 13 novembre 2019 ;

Considérant que les structures souhaitent pouvoir bénéficier des marchés lancés par le groupement de coopération sanitaire «Union des Hôpitaux pour les Achats », dans leurs domaines respectifs ;

Considérant la convention constitutive consolidée du groupement de coopération sanitaire «Union des Hôpitaux pour les Achats » signée le 23 janvier 2017 ;

ARRETE

Article 1 : Les trente-quatre structures citées ci-dessous sont autorisées à être membres du groupement de coopération sanitaire « Union des Hôpitaux pour les Achats » en ce qu'ils contribuent à l'activité de ce groupement :

- CEA Grenoble (Commissariat à l'énergie atomique et aux énergies alternatives)
- Université Jean Moulin Lyon 3

AGENCE RÉGIONALE DE SANTÉ AUVERGNE-RHÔNE-ALPES
241 rue Garibaldi - CS 93383 - 69418 Lyon cedex 03 | 04 72 34 74 00 | www.auvergne-rhone-alpes.ars.sante.fr

- Groupement de coopération sanitaire Scanner du Genevois
- Groupement de coopération sanitaire des Etablissements du Genevois et du Faucigny
- Ecole des hautes études en santé publique
- Fondation Bon Sauveur BEGARD
- Groupement d'intérêt public Blanchisserie des Pays de Morlaix et du Léon
- Université de Rennes 1
- Groupement d'intérêt économique Imagerie 37
- Groupement de coopération sanitaire SIRSCO
- Groupement d'intérêt public Logistique Interhospitalier de l'Aube
- Groupement d'intérêt public SYMARIS 68 ROUFFACH (Synergie et Mutualisation des Actions de Recherche en Informatique de Santé)
- Groupement de coopération sociale et médico-sociale Bas Rhin
- Caisse Primaire d'Assurance Maladie du Bas-Rhin
- Rectorat de l'Académie de Strasbourg
- Agence Régional de Santé Grand Est
- Centre Intercommunal d'Action Sociale Marcilly-Fontaine (en lieu et place des EHPAD Sainte-Marthe à Fontaine les Grès et Les Tilleuls à Marcilly le Hayer)
- Groupement de coopération sanitaire UTIL 80
- Etablissement Français du Sang
- Unions pour la gestion des établissements des caisses de l'Assurance Maladie
- Université Paris 1 Panthéon-Sorbonne
- Caisse nationale d'assurance maladie
- Agence de la Biomédecine
- Caisse Autonome Nationale de la Sécurité Sociale dans les Mines
- Agence Régional de Santé Normandie
- Groupement d'intérêt public Restauration collective centre Manche
- Groupement d'intérêt économique Blanchisserie Cadillac
- Association de Gestion d'Etablissements et de Services pour Personnes en situation de handicap mental
- Fondation Bon Sauveur Alby
- Université de Toulouse Capitole
- Université de Médecine Montpellier-Nîmes
- Groupement de coopération sanitaire TESIS de la Réunion
- SELARL SAMBOURG
- Groupement d'intérêt économique Hôpital Européen Marseille

Article 2 : Le présent arrêté peut faire l'objet d'un recours contentieux auprès du tribunal administratif dans un délai de deux mois à compter de sa notification à l'intéressé et de la publication à l'égard des tiers. Le tribunal administratif (ou la juridiction administrative compétente) peut être également saisi(e) par l'application informatique « Télérecours citoyens » accessible par le site Internet www.telerecours.fr.

Article 3 : Le Directeur de l'offre de soins de l'Agence Régionale de Santé Auvergne-Rhône-Alpes est chargé de l'exécution du présent arrêté qui sera publié au recueil des actes administratifs de la préfecture de la région.

Fait à Lyon, le 2 décembre 2019

Par délégation,

Le directeur général adjoint

Signé : Serge MORAIS

ARS OCCITANIE MONTPELLIER

R76-2019-12-06-004

PJ Arrêté 2019-3149 - Art51-repérage de la fragilité et prévention
aggravation santé des séniors

*PJ Arrêté 2019-3149 Article 51 repérage de la fragilité et prévention aggravation santé des
séniors*

PROJET D'EXPÉRIMENTATION D'INNOVATION EN SANTÉ CAHIER DES CHARGES

REPERAGE FRAGILITE ET PREVENTION AGGRAVATION SANTE DES SENIORS

NOM DU PORTEUR° : *FEDERATION ADMR HERAULT en collaboration avec Fédération ADMR Aveyron, Fédération ADMR Tarn et Fédération ADMR Pyrénées Orientales*

PERSONNE CONTACT : *Véronique MICHALET, vmichalet@admr34.fr, 04 67 20 75 75*

RESUME DU PROJET

Le projet vise à repérer précocement les signes de fragilité chez les personnes âgées à domicile, à les collecter et les analyser avec des technologies d'information et de communication pour permettre la mise en œuvre rapide des mesures d'accompagnement adaptées pour préserver la santé. Il s'agit de créer un dispositif organisationnel qui permet aux services d'aide à domicile de mieux repérer et qualifier les situations de fragilité et surtout de dégradation de la personne âgée à domicile (GIR 4 à 6) par une démarche plus professionnalisée et de coordonner et systématiser le signalement aux partenaires, en fonction des situations, par :

- Une formation adaptée de chaque intervenant à domicile de l'ADMR afin de mieux repérer les situations à risque par l'observation et le questionnement,
- Le recours par l'intervenant à domicile à une application simple permettant la traçabilité de la mesure du ressenti de l'état du senior,
- Une mobilisation du référent de l'ADMR dès que lui parvient une mesure dégradée deux fois de suite,
- Une confirmation et une qualification du signal par le référent de l'ADMR, suite à un échange avec la personne âgée et/ou l'aidant – la famille,
- Le renseignement par le référent d'une grille de diagnostic non médicalisée qui reprend les éléments de repérage de la fragilité de la grille HAS, puis selon les situations :
 - Une adaptation de la prise en charge par l'ADMR,
 - Une orientation du signalement vers le médecin ou autres partenaires médicaux
 - Une orientation du signalement vers les services médico-sociaux
 - Une orientation du signalement vers la MAIA pour les situations complexes,
- Une transmission de la grille complétée aux partenaires et notamment au médecin traitant par la Messagerie de Santé Sécurisée et un rappel à 30 jours pour connaître les suites données et permettre l'évaluation.

CHAMP TERRITORIAL :

	Cocher la case
Local	
Régional	X
National	

CATEGORIE DE L'EXPÉRIMENTATION :

	Cocher la case
Organisation innovante	X
Financement innovant	X
Pertinence des produits de santé	

Renseigner le tableau en annexe 2

DATE DES VERSIONS :

V1 : 23/09/2019

V2 :

DESCRIPTION DU PORTEUR

Au cœur de l'Economie Sociale et Solidaire depuis 1945, l'ADMR est le premier réseau associatif national de Services à la Personne. Notre réseau propose de nombreux services répartis en quatre pôles : Services et soins aux seniors, Enfance et parentalité, Accompagnement du handicap, Entretien de la maison.

L'ADMR représente sur les départements de l'expérimentation les dimensions suivantes :

Nombre	ADMR HERAULT	ADMR AVEYRON	ADMR TARN	ADMR PYRENEES ORIENTALES
Associations locales	38	50	65	22
Salariés	3351	1428	1909	422
Bénévoles	124	681	912	105
Clients	16046	11 959	9 349	2847

Permettre aux seniors de bien vieillir à domicile est notre cœur de métier.

Bien que le repérage des fragilités ne soit pas ciblé en tant que tel dans les prestations proposées par les SAAD, il s'insère à ce jour dans une approche globale non spécifique d'accompagnement des personnes à leur domicile. Notre projet propose d'intensifier et de structurer cette mission de repérage et de formaliser la coordination autour de la personne dans un processus organisationnel innovant.

En général, l'état de santé des personnes âgées est apprécié par les médecins et éventuellement les autres professionnels de santé. Le constat de la dégradation de l'état de santé et la mise en place de mesures sociales et médicales appropriées arrivent tardivement. Ce retard est lié à l'éloignement des personnes âgées des centres médicaux, soit causé par l'isolement géographique soit lié à la précarité de certaines personnes. Il rentre aussi en question le fait qu'une évaluation dans un cabinet peut être différente d'une évaluation à domicile, certaines personnes âgées étant dans le déni ou ayant peu d'aptitude à demander de l'aide.

Notre atout :

Pour 1 médecin en exercice et 5 à 10 professionnels de santé, on trouve environ 100 professionnels du secteur social et médico-social. Nos quelques 3000 salariés sur le terrain quotidiennement constituent une véritable force de détection. Un dépistage massif et précoce de la dégradation de l'état de santé des personnes âgées, évalué de manière globale par ces professionnels de l'aide à domicile, sera mis en œuvre, anticipant ainsi le processus habituel de constatation d'une fragilisation ou une dégradation de l'état de santé.

Outre le caractère innovant du process organisationnel, ce projet a un caractère novateur car il s'appuie sur des technologies de l'information et de la communication (NTIC) mises à la disposition des aides à domicile de l'ADMR, leur permettant de mesurer de manière simple et non spécifique un ressenti de l'état général des personnes âgées et de détecter une éventuelle aggravation.

La plupart des projets NTIC s'appuient sur des techniques relativement complexes, qui sont souvent susceptibles de perturber les usagers. Elles ont rarement été testées in vivo. Au contraire, notre projet s'inscrit au domicile des personnes suivies, dans leur quotidien.

Notre projet est fondé sur un système technologique simple, efficient et déjà testé au sein du réseau ADMR, qui a pour but de limiter l'impact humain, social et financier lié à l'aggravation de l'état de santé ou à la perte d'autonomie.

PRÉSENTATION DES PARTENAIRES IMPLIQUÉS DANS LA MISE EN ŒUVRE DE L'EXPÉRIMENTATION

	Entité juridique et/ou statut ; Adresse	Coordonnées des contacts : nom et prénom, mail, téléphone	Nature du partenariat ou de la participation au projet d'expérimentation (moyens humains, logistiques, financiers, autres ...)
Porteur du projet(s) :	4 Fédérations ADMR : Aveyron Hérault Pyrénées Orientales Tarn	ADMR HERAULT	-Pilotage assuré par : * création d'un copil global (ARS, Conseil départemental, représentants de la santé, ADMR) * Nomination d'un groupe de travail pour chaque fédération * Création d'une convention avec un référent dans chaque département
Partenaire(s) du projet d'expérimentation :	ARS		-Soutien dans le montage du projet, le suivi et l'analyse des indicateurs et dans la création de partenariat
	Equipes médico-sociales des Conseils départementaux, Structures évaluatrices et caisses de retraite Représentants du secteur médical et para- médical : médecins libéraux, Infirmiers, kinésithérapeute Maisons de santé, Conseil de l'ordre des médecins, des pharmaciens, des infirmiers et URPS... MAIA		-Relai pour mise en place /Modification du plan d'aide -Evaluation et réévaluation -Participation au repérage -Accompagnement dans le suivi -Participation au suivi des seniors fragiles - Prise de relais -Coordination pour Intégration dans la gestion de cas éventuellement

I. CONTEXTE ET CONSTATS

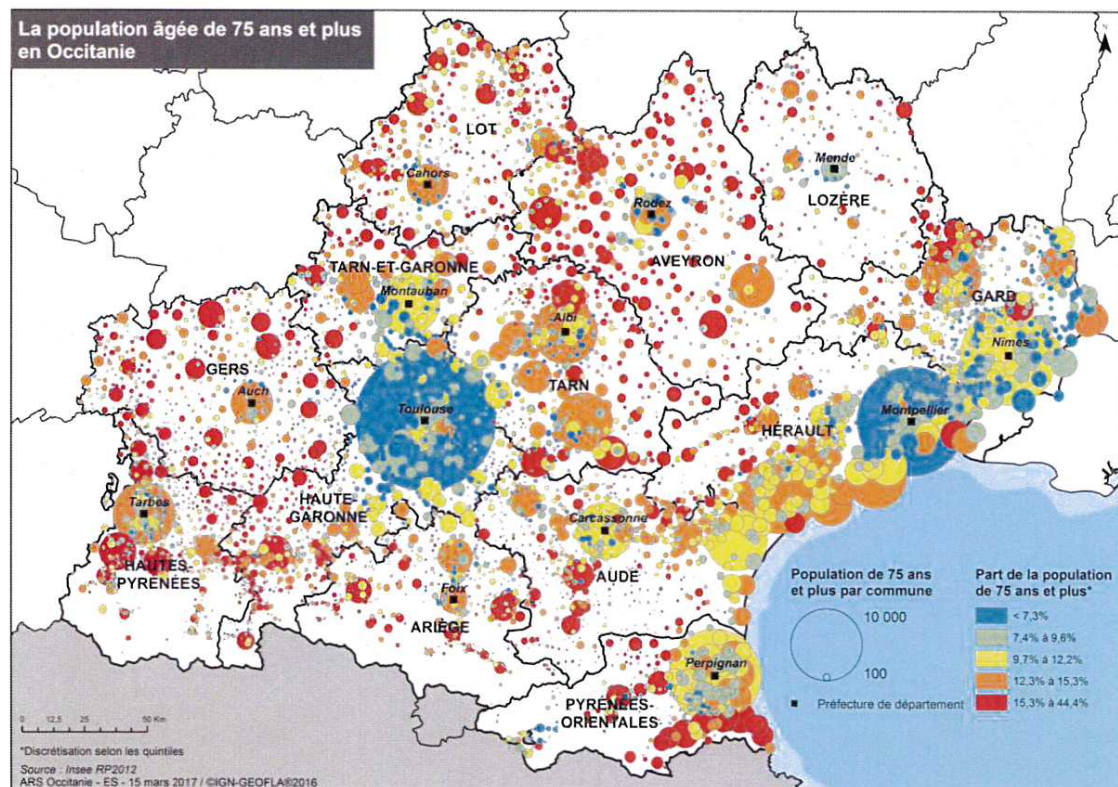
Le projet s'inscrit en adéquation avec le Projet Régional de Santé 2018-2022 dans un objectif de prévention du risque de fragilité des personnes âgées. Il permet entre autres de réduire les inégalités de santé notamment dans des secteurs isolés et de prendre en compte les personnes les plus vulnérables. Il concerne tout particulièrement 4 départements de l'Occitanie : l'Aveyron, l'Hérault, Les Pyrénées Orientales et Le Tarn.

Département	Part des +75 ans	Part qui vivent seuls	Part des + 75 ans en 2035
Aveyron	13.9	33.2	18.9
Hérault	9.5	35.9	14.1
Pyrénées Orientales	12.1	37	17.2
Tarn	12.5	32.1	16.7
Occitanie	10.5	35.4	15

L'Occitanie fait partie des 4 régions françaises les plus âgées. 1 habitant sur 10 a au moins 75 ans et la part des +60 ans et celle des +75 ans ne cessent d'augmenter. Un tiers vivent seuls à domicile.

Source Insee. Analyse Occitanie Juin 2017

Répartition de la population de 75 ans et plus en Occitanie



Avec le vieillissement, c'est aussi la dépendance qui augmentera en Occitanie. Le nombre de personnes âgées de + 60 ans, dépendantes en 2030, représentera 19 700 personnes de plus qu'aujourd'hui sur les 4 départements du projet de cette étude.

Département	Progression des +60 ans dépendants	Nombre de personnes en plus
Aveyron	+ 24%	2 000
Hérault	+ 45%	10 000
Pyrénées Orientales	+ 39%	4 700
Tarn	+ 30%	3 000
Occitanie	+ 40%	50 900

Département	Part de la population résidant en « zone de montagne »
Aveyron	85%
Hérault	5%
Pyrénées Orientales	17%
Tarn	17%
Occitanie	14 %

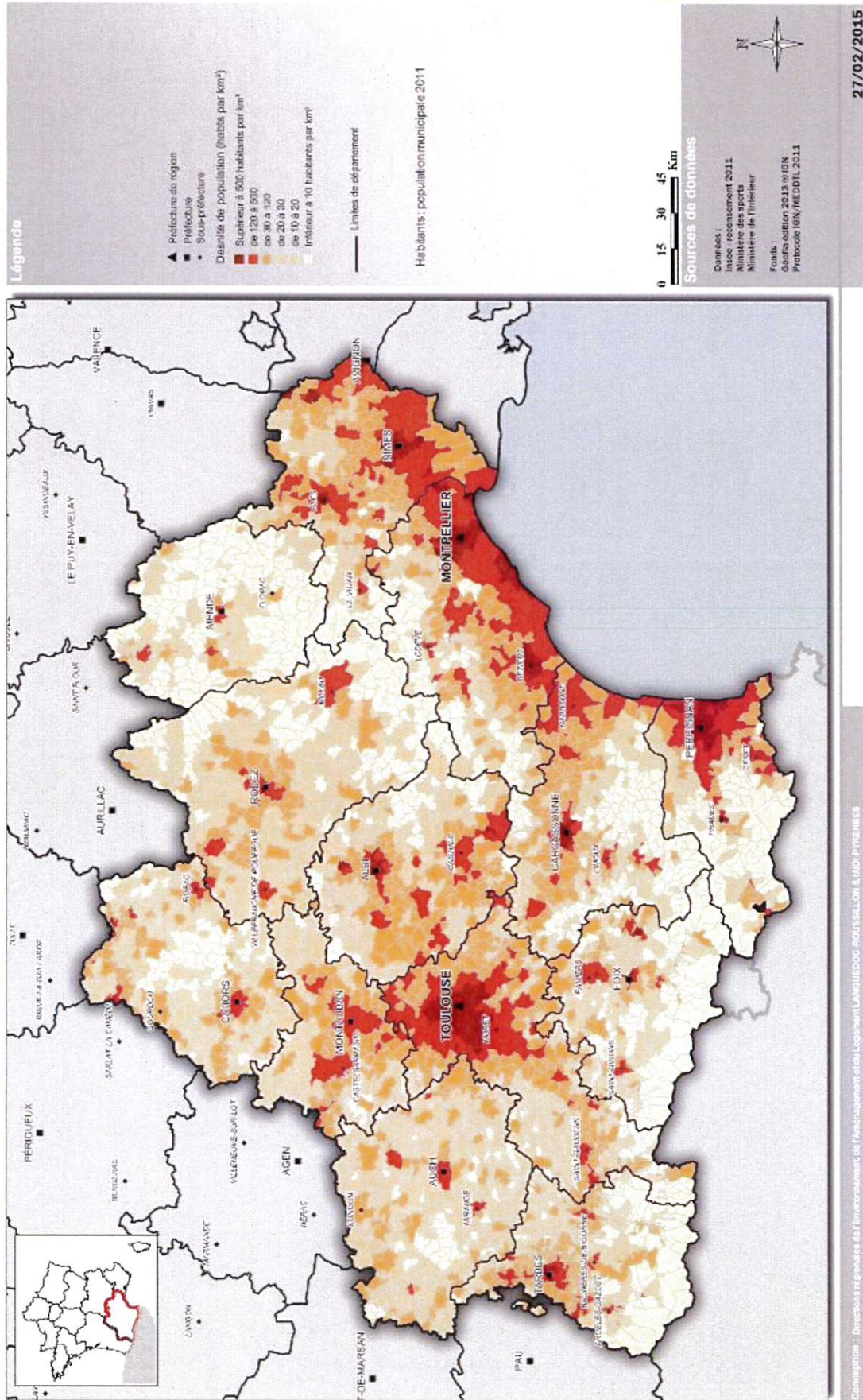
L'Occitanie est aussi caractérisée par la diversité de ses territoires, une vaste région entre mer et montagnes, villes et campagnes. La part de la population résidant en « zone de montagne » et éloignée des parcours de soins bénéficiera particulièrement du service étudié.

Parallèlement, la densité de population est faible en Occitanie par rapport à la France, 117 hab/km². L'intérêt sera porté aux secteurs où la densité de population est peu élevée.

Département	Densité de population (hab/km ²)
Aveyron	32
Hérault	177
Pyrénées Orientales	111
Tarn	66
Occitanie	77

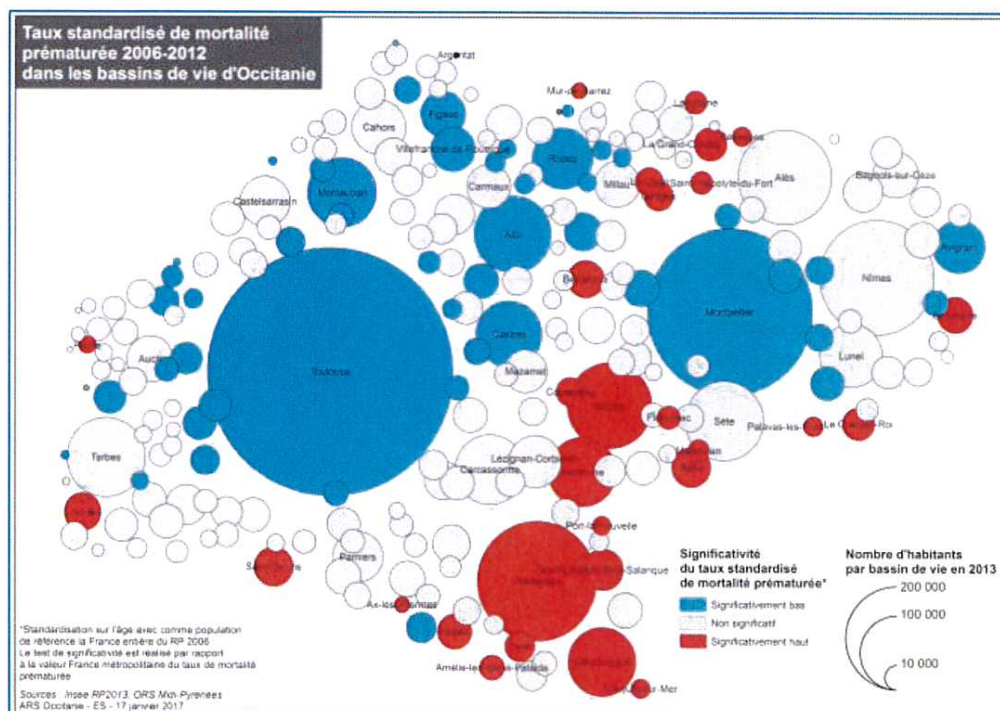
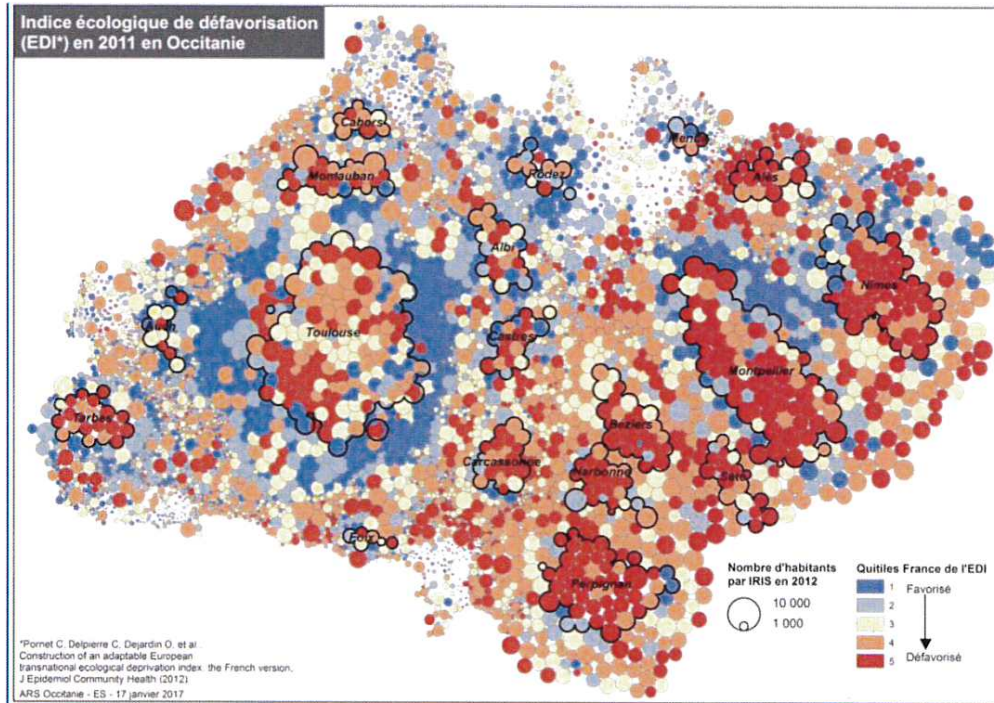
Les territoires à faible densité de population seront particulièrement ciblés dans ses 4 départements. Cf carte suivante

Répartition de la population en Occitanie



En complément des zones géographiques moins attractives et donc à faible population, les habitants de zones défavorisées seront ciblés dans ce projet. La ville de Béziers où l'indicateur écologique de défavorisation est élevé et où le taux de mortalité prématuré est significatif sera intégré dans cette étude.

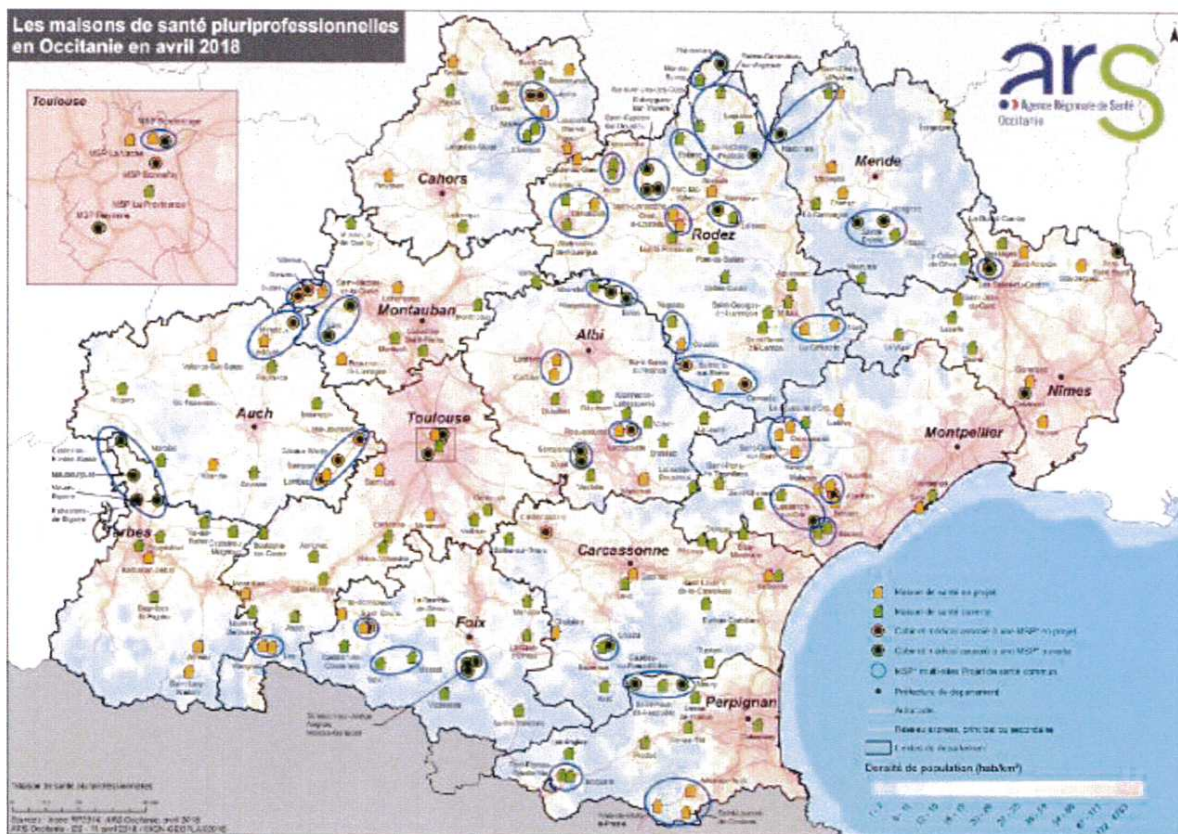
Directions régionales de l'Environnement, de l'Aménagement et du Logement LR et MP.



La disparité des secteurs dans l'Occitanie se caractérise également dans l'accessibilité aux soins. Le manque de médecins dans certains bassins/territoires de vie augmente la durée des déplacements ou les délais d'attente des patients. La répartition des médecins généralistes est plus ou moins inégale dans les différents départements de l'Occitanie. Pour l'année 2015, on observe au niveau national une moyenne de 3.8 consultations et visites accessibles par habitant, auprès des médecins généralistes de – 65 ans. 2 départements engagés dans ce projet ont leur indicateur inférieur ou égal à l'indicateur moyen national.

Département	Indicateur d'Accessibilité Potentielle Localisée (APL)
Aveyron	3.5
Hérault	4.7
Pyrénées Orientales	4.5
Tarn	3.8
Occitanie	4.2

Sur le territoire de l'Occitanie, certains habitants sont éloignés de maisons de santé pluriprofessionnelles mais ils bénéficient de la présence d'intervenants à domicile de l'ADMR car les 4 fédérations départementales couvrent 100% du secteur de l'étude.



Le diagnostic régional préalable au PRS Occitanie 2018-2022 révèle qu'un tiers des habitants âgés de 75 ans et plus reçoivent une aide de professionnels dans la vie quotidienne. Cette part est supérieure ou égale à la moyenne nationale (32%) dans les 4 départements de notre étude.

Département	Part de la population d'au moins 75 ans vivant à domicile et recevant de l'aide de professionnel dans la vie quotidienne
Aveyron	37 %
Hérault	34 %
Pyrénées Orientales	32 %
Tarn	44 %
Occitanie	35 %

Source Enquête Vie Quotidienne et Santé 2014- Exploitation, ARS Occitanie

Dans le Tarn, les personnes âgées d'au moins 75 ans vivant à domicile reçoivent plus souvent des aides de professionnels dans la vie quotidienne que dans le reste de la région. C'est le département de la région où le recours aux services à la personne est le plus développé pour les personnes âgées, du fait d'un réseau très structuré de ces services, en particulier autour des associations ADMR.

Les professionnels du domicile sont donc des acteurs clefs, par leur présence régulière et durable chez les personnes âgées, pour la prévention du risque de fragilité.

C'est dans ce contexte de croissance du nombre de seniors en Occitanie, d'éloignement géographique de parcours de soins de certains d'entre eux, de précarité d'autres ou d'éloignement social que l'enjeu principal va être de veiller à cette population à haut risque de perte d'autonomie et de dégradation de la santé.

La mise en œuvre d'une politique de prévention avec un repérage des personnes à risque de fragilité, un diagnostic des besoins et un accompagnement vers une prise en charge adaptée, avec le partenariat des professionnels médico-sociaux et les acteurs de santé ainsi qu'un suivi régulier des personnes aidées permettra de les prendre en charge au plus tôt, lors des premiers signes de fragilité et de limiter les risques de dépendance et d'aggravation de leur santé.

Cet enjeu aura donc pour conséquences de :

- **Eviter une hospitalisation brutale**
- **Limiter les coûts financiers, humains et sociaux qu'une telle hospitalisation en urgence peut engendrer**
- **Maintenir à leur domicile le plus longtemps possible et en bonne santé les personnes dépendantes.**

Les résultats mesurés selon les différentes typologies et localisations des personnes suivies, les différentes prises en charge, les modalités d'intervention, l'implication des professionnels de santé et du secteur médico-social et la présence d'aidants permettront d'évaluer l'impact en termes d'hospitalisation de courte ou longue durée, de recours aux urgences, d'entrée en établissement, d'évolution de la santé mentale et physique du senior.

Ce projet dédié pour l'instant à certains territoires pourra s'étendre plus largement à l'avenir.

II.OBJET DE L'EXPÉRIMENTATION (RESUMÉ)

Créer et formaliser un dispositif organisationnel afin de mieux repérer et qualifier les situations de fragilité et surtout de dégradation de la personne âgée à domicile (GIR 4 à 6) par une démarche plus professionnalisée des services d'aide à domicile en coordination avec les partenaires et ainsi éviter la progression de la dépendance.

III.OBJECTIFS

1. Objectifs stratégiques

L'ARS Occitanie a souligné dans son projet régional de santé 2018-2022 sa volonté de réduire les inégalités en santé et de prise en compte des plus vulnérables, ce qui est un des enjeux de ce projet. Il est également en complète adéquation avec 4 des 5 grands engagements de l'ARS Occitanie, issus de la stratégie nationale de santé :

1. Le développement de la prévention

- Mieux prendre en charge le vieillissement de la population dans l'objectif de repérer la fragilité du sénior et de prévenir l'aggravation de la perte d'autonomie
- Prévenir et accompagner la personne en perte d'autonomie pour éviter une hospitalisation brutale avec de possibles conséquences néfastes pour la santé. Limiter les coûts financiers humains et sociaux qu'une telle hospitalisation en urgence peut engendrer.

2. Le renforcement de l'implication des usagers

- Faciliter la prise de conscience par le senior de son état général
- Impliquer le senior et éventuellement son entourage dans une démarche de suivi

3. L'amélioration de l'organisation des services de santé

- Mieux accompagner les populations de territoires peu peuplés, peu desservis par les services ou éloignés des services médicaux et médico-sociaux
- Développer le numérique au service de la prévention santé

4. Le renforcement de la coordination des acteurs

- Activer une coordination pluri professionnelle, allant du travail de l'intervenant à domicile à celui du médecin, contribuant ainsi au décloisonnement des secteurs sanitaires, sociaux et médico-sociaux

2. Objectifs opérationnels

- Développer un outil informatique de repérage de la fragilité
- Former le personnel d'intervention et administratif au repérage de la fragilité et à l'utilisation de l'outil
- Cibler les seniors pouvant rentrer dans le dispositif
- Effectuer un suivi régulier des seniors
- Recueillir le consentement du plus grand nombre possible de seniors
- Intégrer le senior dans la mise en œuvre d'actions d'accompagnement
- Utiliser les ressources des SAD sur les territoires sensibles pour faciliter le repérage de la fragilité
- Renforcer le parcours de vie avec la coordination d'acteurs issus du champ familial, médico-social et médical
- Solliciter et impliquer les partenaires appropriés
- Evaluer l'impact du dispositif

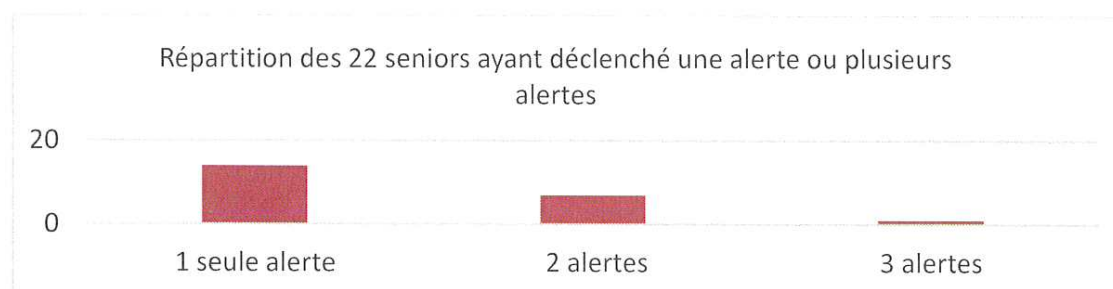
IV. DESCRIPTION DU PROJET

1. Modalités d'interventions et d'organisation proposées (services/parcours/outils)

ETUDE PILOTE PRELABLE

Une étude pilote a été menée sur la partie technique de repérage et d'identification de la dégradation et l'état du senior dans une autre fédération ADMR. 6 associations locales ADMR ont participé à cette étude du 01/07/17 au 30/06/18.

Les résultats sont probants : sur un panel de **137 participants à l'expérimentation, 22 ont fait l'objet d'une ou plusieurs alertes, soit 16% d'entre eux**. Une alerte correspondait à la détection d'une dégradation significative de l'état de santé d'un sénior, 31 ont été détectées.



Ceux-ci ont ensuite fait l'objet d'un accompagnement médico-social :

- Modification du planning d'intervention
- Réajustement du plan d'aide
- Mise en place d'une nouvelle prise en charge (APA...)
- Intervention d'un autre professionnel dans l'accompagnement (MAIA...)
- Prise en charge par la famille

Ou d'actions de santé :

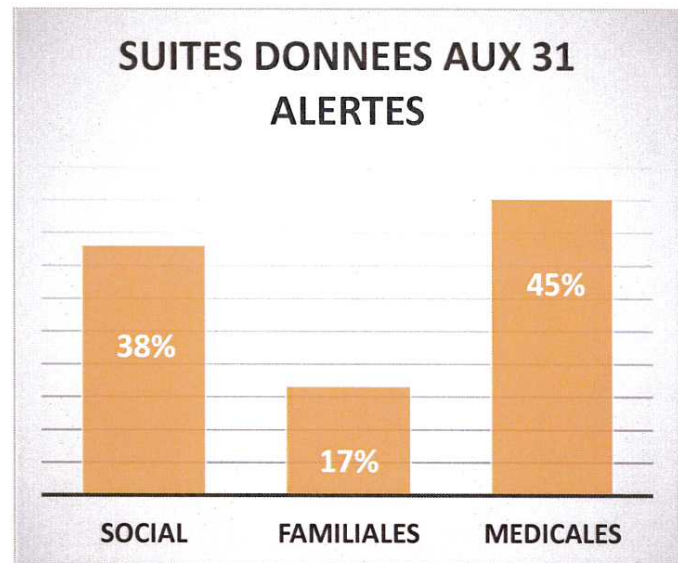
- Consultation médicale
- Hospitalisation

Au total 42 suites ont été données, certaines alertes ayant déclenché plusieurs actions possibles.

REPARTITION DES SUITES AUX ALERTES dans l'étude Pilote

42 SUITES DONNEES aux 31 ALERTES

SOCIAL	16
Modification du planning	9
Réajustement plan d'aide	7
FAMILIAL	7
Relais entourage (famille, proche...)	7
MEDICAL	19
Hospitalisation	4
Hospitalisation puis décès	1
Prise en charge médicale	14



Au total, **7 802 évaluations** ont été réalisées grâce à la remontée d'information de 70 intervenants à domicile.

Avec un taux de retours conséquent de 65% des enquêtes de satisfaction ayant eu au moins une alerte (un taux plus élevé est difficile à obtenir car certaines personnes n'ont pu y répondre, ayant quitté le domicile, ayant une santé qui nécessite de prioriser le quotidien...), le taux de satisfaction globale est de **94% de ces personnes**.

Ces résultats sont encourageants et témoignent de la bonne perception de l'objet de l'étude, de la qualité des outils développés et des processus utilisés.

Résultats complets de cette étude en annexe 4 de ce dossier.

Observant ces résultats, il nous paraît intéressant de construire de tels dispositifs, en utilisant le même outil que celui mis en œuvre dans l'étude pilote, et de les étoffer à l'échelle d'un large territoire. Nous souhaitons travailler sur plusieurs départements de la région en ciblant les zones rurales ou fragiles, particulièrement celles les plus éloignées des lieux de consultation médicale, à faible présence de professionnels de santé, avec des populations isolées géographiquement et économiquement.

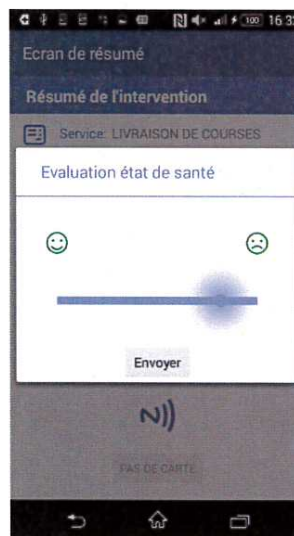
Afin de cadrer nos travaux aux partenariats déjà existants avec les différentes MAIA de nos 4 départements, le secteur ciblé est systématiquement inclus dans le territoire d'une MAIA, ce qui nous permettra d'activer les différents professionnels compétents dans l'accompagnement des personnes âgées.

MISE EN ŒUVRE DU DISPOSITIF :

Le principe de fonctionnement réside dans une évaluation régulière par l'intervenant à domicile, à la fin de chaque intervention d'aide à domicile, chez chaque senior inclus dans le projet.

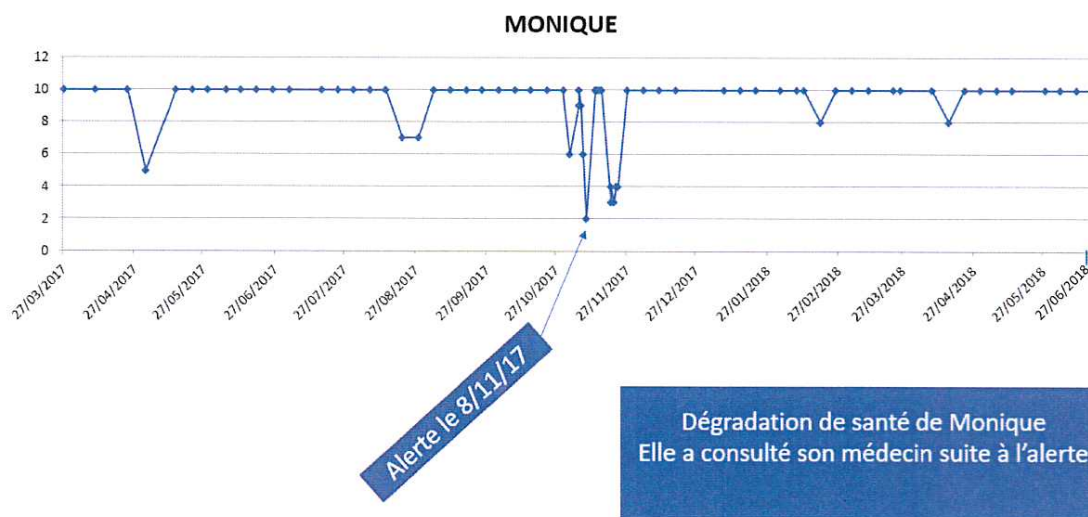
Muni d'un smartphone, il note sur une échelle visuelle analogique (EVA) son ressenti sur l'état global apparent du senior. Cette EVA est intégrée au système informatique ADMR. Elle apparaît systématiquement lors de la validation des heures d'aide à domicile effectuées chez la personne.

Après deux évaluations successives descendantes ou après une dégradation unique mais majeure de l'état du senior, le système prévient l'ADMR.



Exemple d'alerte pour Monique, sénior suivie par l'association ADMR dans l'étude pilote

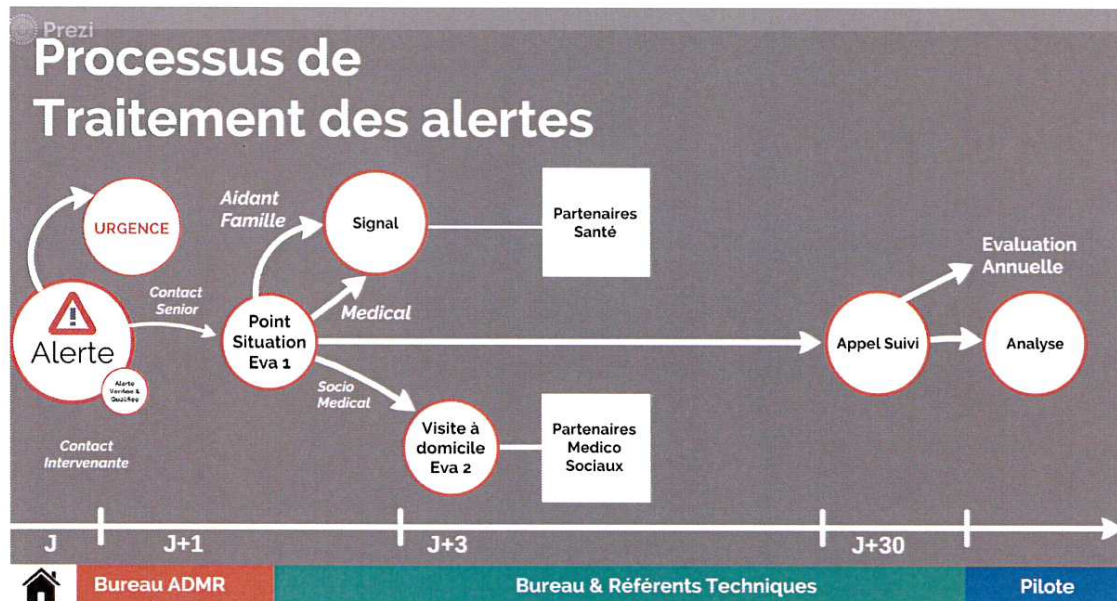
Graphique des évaluations réalisées depuis le 27/03/17 avec 2 dégradations successives, le 7/11 et le 8/11/17



Exemple de message d'alerte le 08/11/17 :

ASSO ADMR N°	MONIQUE	06/11/2017 15:53	10	07/11/2017 10:45	9	08/11/2017 12:00	6
--------------	---------	---------------------	----	---------------------	---	---------------------	---

Présentation du processus global de traitement des alertes



Alerte : 2 dégradations successives ou une dégradation majeure déclenche une alerte

J : L'alerte est reçue informatiquement à l'association ADMR qui intervient chez un senior.

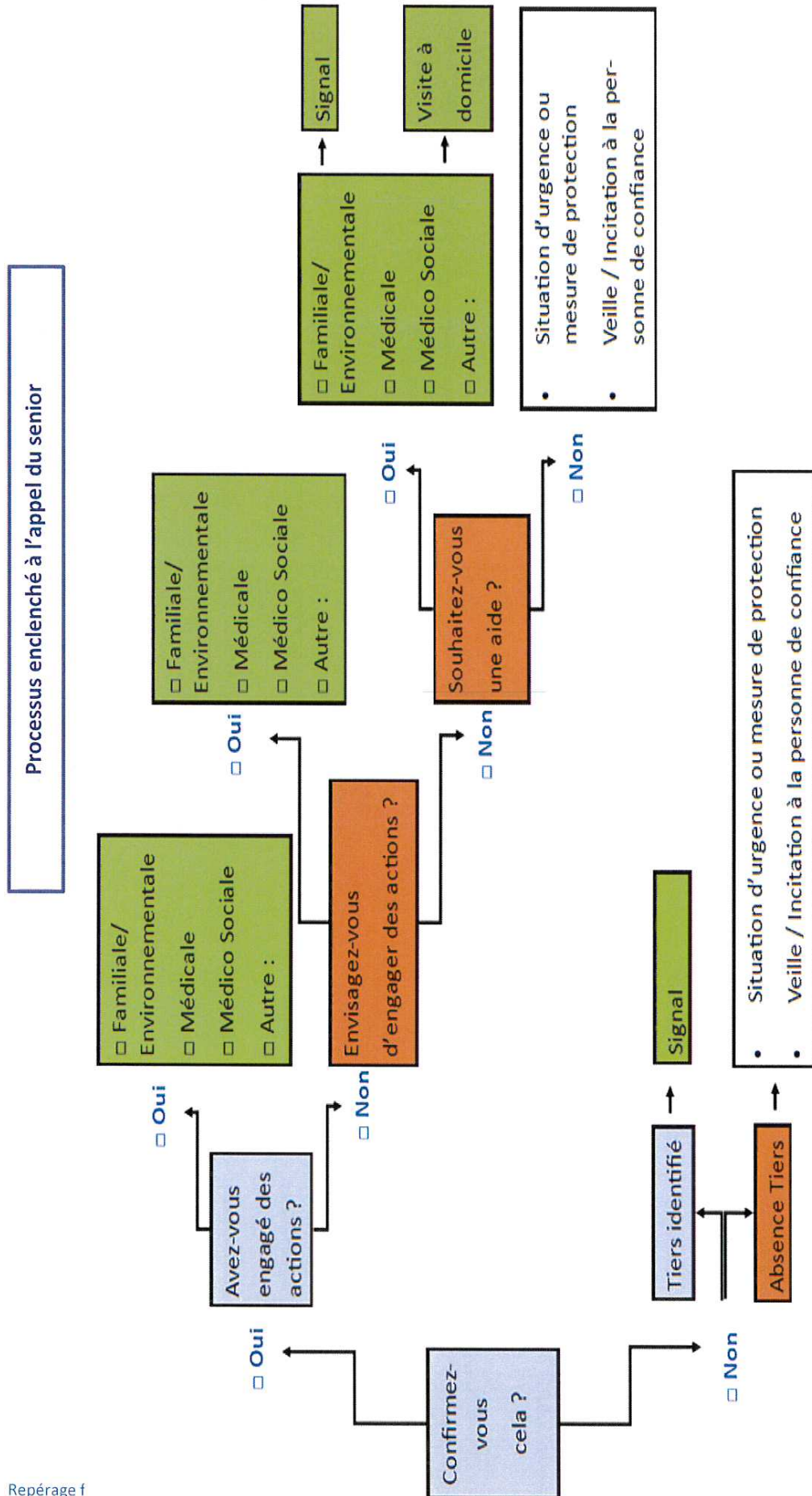
J+1 : Dans un délai maximum de 24 heures, le bureau contacte l'intervenant pour vérifier si l'alerte est confirmée et ainsi pouvoir la qualifier en remplissant une fiche de qualification.

6 signes de fragilité sont identifiés :

- Mobilité, habitudes de vie
- Etat physique (fatigue, douleurs)
- Nutrition, hydratation
- Troubles du comportement, Troubles de la mémoire
- Modification environnement social (isolement, aidant ...)
- Non-observance ou mauvaise observance du traitement médical
- Autre : _____


J+1 – J+3 : Après confirmation auprès de l'intervenant, le bureau déclenche une mesure d'urgence si besoin ou contacte le senior concerné afin de lui demander s'il confirme l'alerte et les signes de fragilité et réalise une 1^{ère} évaluation pour faire le point de la situation.

En fonction des réponses données du senior, un process étudié en amont va se mettre en place selon les modalités suivantes :



Les référents techniques de l'ADMR vont ensuite prendre contact avec l'aidant familial s'il existe et articuler l'accompagnement du senior en fonction des besoins identifiés. La prise en charge par la famille peut permettre une amélioration dans la situation du senior ou une aide dans l'articulation des différents professionnels cités par la suite.

Une évaluation avec la fiche de transmission des MAIA pourra être réalisée avec les informations obtenues auprès du senior (voir l'aidant familial) et celles déjà acquises dans l'association au moment de l'entrée du senior à l'ADMR. Cette fiche d'orientation sera communiquée aux partenaires de santé du projet.

 <p>MAIA Médiation Associative Interprofessionnelle d'Accompagnement</p>	<p>FICHE D'ORIENTATION PARCOURS PERSONNES AGEES Outil d'aide à l'orientation vers un service adapté du guichet intégré</p>
--	---

Toutes les données sont susceptibles de ne pas être renseignées.
Pour les personnes vivant sous le même toit, remplir une fiche par personne et le mentionner dans les informations complémentaires

DATE DE LA DEMANDE: / /

CONCERNANT <input type="checkbox"/> Madame <input checked="" type="checkbox"/> Monsieur	PERSONNE RENSEIGNANT LE FORMULAIRE
Nom : <input type="text"/> Prénom : <input type="text"/>	Nom : <input type="text"/>
Nom de jeune fille : <input type="text"/>	Prénom : <input type="text"/>
Date et lieu de naissance : <input type="text"/>	Fonction/Qualité : <input type="text"/>
Téléphone/Mail : <input type="text"/>	Structure : <input type="text"/>
Adresse : <input type="text"/>	Téléphone/Mail : <input type="text"/>
Vit seul : <input type="checkbox"/> oui <input type="checkbox"/> non	

DEMANDE EXPRIMEE PAR LA PERSONNE ET/OU PAR SON ENTOURAGE

<input type="text"/>
<input type="text"/>

INFORMATION/CONSETEMENT DE LA PERSONNE CONCERNEE ET/OU DE SON REPRESENTANT LEGAL

Est-elle informée de l'orientation ?	<input type="checkbox"/> Oui <input type="checkbox"/> Non	Si non, pourquoi : <input type="text"/>
Consent-elle au partage d'informations entre les différents professionnels ?	<input type="checkbox"/> Oui <input type="checkbox"/> Non	Si non, pourquoi : <input type="text"/>

ENTOURAGE / ANTICIPATION

Personne à contacter	Nom : <input type="text"/>	Tél : <input type="text"/>
Lien avec la personne : <input type="text"/>	Prénom : <input type="text"/>	Mail : <input type="text"/>
Représentant légal <input type="checkbox"/> Non <input type="checkbox"/> Oui	Nom : <input type="text"/>	Tél : <input type="text"/>
Statut <input type="checkbox"/> Famille <input type="checkbox"/> Professionnel	Prénom : <input type="text"/>	Mail : <input type="text"/>
Personne de confiance <input type="checkbox"/> Non <input type="checkbox"/> Oui	Nom : <input type="text"/>	Tél : <input type="text"/>
Directives anticipées <input type="checkbox"/> Non <input type="checkbox"/> Oui	Prénom : <input type="text"/>	Mail : <input type="text"/>
Mandat de protection future <input type="checkbox"/> Non <input type="checkbox"/> Oui		

ACCOMPAGNEMENT POUR L'AUTONOMIE

Services en place	<input type="checkbox"/> Aides à domicile <input type="checkbox"/> Téléalarme <input type="checkbox"/> Portage de repas <input type="checkbox"/> Autre (précisez) :
APA	<input type="checkbox"/> Ne sait pas <input type="checkbox"/> non <input type="checkbox"/> en cours <input type="checkbox"/> Oui GIR : <input type="text"/> Nb d'heures du plan d'aide : <input type="text"/>
PCH	<input type="checkbox"/> Ne sait pas <input type="checkbox"/> non <input type="checkbox"/> en cours <input type="checkbox"/> Oui Nb d'heures du plan d'aide : <input type="text"/>

LISTE DES PROFESSIONNELS EN PLACE

Fonction et Structure (IDE, A. Social, SAAD, Kiné...)	NOM et Prénom	Tél/ Mail	Fréquence d'intervention
Médecin traitant	<input type="text"/>	<input type="text"/>	<input type="text"/>
<input type="text"/>	<input type="text"/>	<input type="text"/>	<input type="text"/>

ASPECTS	Problématiques	Caractérisation des problématiques
Familiaux et sociaux	<input type="checkbox"/> Isolement social <input checked="" type="checkbox"/> Aidant en difficulté <input type="checkbox"/> Conflit familial <input type="checkbox"/> Refus d'aide <input type="checkbox"/> Manque d'aide <input checked="" type="checkbox"/> Risque d'abus <input checked="" type="checkbox"/> Suspicion de maltraitance	<input type="text"/> <input type="text"/> <input type="text"/> <input type="text"/> <input type="text"/> <input type="text"/>
Autonomie fonctionnelle et décisionnelle	<input checked="" type="checkbox"/> Problèmes dans les actes de la vie quotidienne (se lever, s'habiller, se laver, aller aux toilettes ...) <input type="checkbox"/> Problèmes dans les activités de la vie domestique (courses, ménage, linge, repas, médicaments) <input checked="" type="checkbox"/> Difficultés à la mobilité <input type="checkbox"/> Déni de la maladie <input checked="" type="checkbox"/> Inaptitude/difficulté dans la gestion du quotidien	<input type="text"/> <input type="text"/> <input type="text"/> <input type="text"/> <input type="text"/> <input type="text"/>
Santé	<input type="checkbox"/> Chutes <input checked="" type="checkbox"/> Plaies <input checked="" type="checkbox"/> Troubles sensoriels <input type="checkbox"/> Troubles du comportement <input type="checkbox"/> Troubles cognitifs <input checked="" type="checkbox"/> Perte de poids <input type="checkbox"/> Risque de déshydratation <input checked="" type="checkbox"/> Hospitalisations fréquentes <input type="checkbox"/> Refus/Renoncement de soins <input checked="" type="checkbox"/> Manque/ Défaut de soins <input checked="" type="checkbox"/> Douleurs	<input type="text"/> <input type="text"/> <input type="text"/> <input type="text"/> <input type="text"/> <input type="text"/> <input type="text"/> <input type="text"/> <input type="text"/> <input type="text"/>
Economique et administratif	<input checked="" type="checkbox"/> Difficulté d'accès aux droits <input type="checkbox"/> Précarité financière <input type="checkbox"/> Difficultés dans la gestion administrative et/ou budgétaire	<input type="text"/> <input type="text"/> <input type="text"/> <input type="text"/> <input type="text"/>
Environnement et sécurité	<input checked="" type="checkbox"/> Logement inadapté <input checked="" type="checkbox"/> Logement vétuste/insalubre <input type="checkbox"/> Incapacité à donner l'alerte <input type="checkbox"/> Maintien à domicile compromis <input checked="" type="checkbox"/> Isolement géographique	<input type="text"/> <input type="text"/> <input type="text"/> <input type="text"/> <input type="text"/>

INFORMATIONS COMPLEMENTAIRES :

ORIENTATION VERS (Plusieurs professionnels peuvent être destinataires de cette orientation)

NOM DE LA STRUCTURE	NOM/FONCTION PROFESSIONNEL	TEL/MAIL
<input type="text"/>	<input type="text"/>	<input type="text"/>
<input type="text"/>	<input type="text"/>	<input type="text"/>
<input type="text"/>	<input type="text"/>	<input type="text"/>

SUITES DONNEES PAR LE RECEPTEUR DE LA FICHE (A RETOURNER AU DEMANDEUR). Reçue le.../.../....

<input type="checkbox"/> Orientation acceptée	<input checked="" type="checkbox"/> Demande réorientée vers : <input type="text"/>	Date et nom du professionnel : <input type="text"/>
---	--	---

Les partenaires santé seront inclus dans le dispositif dès le démarrage afin que l'articulation post alerte soit rapide et efficace : activation dispositif d'urgence, consultation médicale, instauration de service de soins...

En fonction de la 1^{ère} évaluation, les référents techniques pourront réaliser également une visite à domicile chez le senior afin d'établir une évaluation personnalisée de la situation de la personne. Un dossier de projet individualisé sera complété et permettra d'identifier les acteurs médico-sociaux qui pourront accompagner le senior.



BUREAU

PROJET INDIVIDUALISE

DOSSIER D'EVALUATION

- | | | | |
|---|----------|---|----------|
| <input type="checkbox"/> Evaluation initiale SPASAD | __/__/__ | <input type="checkbox"/> Evaluation initiale SPASAD après prise en charge SSIAD | __/__/__ |
| <input type="checkbox"/> Evaluation initiale SSIAD | __/__/__ | <input type="checkbox"/> Evaluation initiale SPASAD après prise en charge SAAD | __/__/__ |
| <input type="checkbox"/> Evaluation initiale SAAD | __/__/__ | <input type="checkbox"/> Réévaluation | __/__/__ |

Date de l'évaluation : __/__/__ Faite par :

IDENTIFICATION / COORDONNEES DE L'USAGER

NOM : _____ PRÉNOM : _____ DATE DE NAISSANCE : __/__/__
 NOM de naissance : _____ LIEU DE NAISSANCE : _____
 ADRESSE (lieu-dit, villa, lotissement, résidence, bâtiment, escalier, étage, ...) : _____

CODE POSTAL : _____ COMMUNE : _____
 TEL : _____ MAIL : _____

SITUATION ADMINISTRATIVE :

A remplir uniquement si SSIAD ou SPASAD

N° de sécurité sociale : _____ Caisse d'assuré social : _____
 Profession : _____ ou anciennes activités professionnelles : _____

CIRCONSTANCES DE LA DEMANDE

<input type="checkbox"/> Sortie d'hôpital	<input type="checkbox"/> Sortie autres ESMS, lequel :	<input type="checkbox"/> Maladie
<input type="checkbox"/> Aggravation dépendance (sans <u>hospit</u>)	<input type="checkbox"/> Aide technique à l'entourage	
<input type="checkbox"/> Relai prise en charge IDE	<input type="checkbox"/> Révision	
<input type="checkbox"/> Plan d'aide actif (APA, Carsat...):	<input type="checkbox"/> Autre :	

ORIGINE DE LA DEMANDE

Usager (lui-même) Famille Infirmier Médecin traitant Hôpital SSIAD SAD
 Autre : _____ 1^{er} contact, le : __/__/__

PROCHE AIDANT

Nom : _____ Prénom : _____ Lien avec usager : _____
 Adresse : _____

Téléphone : _____ Mail : _____

PERSONNE A CONTACTER EN CAS DE BESOIN

Nom : _____ Prénom : _____ Lien : _____ Téléphone : _____

Ou

Nom : _____ Prénom : _____ Lien : _____ Téléphone : _____

PERSONNE DE CONFIANCE (si désignée)

Nom : _____ Prénom : _____ Lien avec usager : _____
 Adresse : _____

Téléphone : _____ Mail : _____

NOM : _____ **PRENOM :** _____ **DATE DE NAISSANCE :** __/__/__
NOM de naissance : _____ **LIEU DE NAISSANCE :** _____
ADRESSE (lieu-dit, villa, lotissement, résidence, bâtiment, escalier, étage, ...) :

CODE POSTAL : _____ **COMMUNE :** _____ **MAIL :** _____
TEL : _____

PERSONNE A CONTACTER EN CAS DE BESOIN :
Nom : _____ **Prénom :** _____ **Lien :** _____ **Tél :** _____
Qu
Nom : _____ **Prénom :** _____ **Lien :** _____ **Tél :** _____
Majeur protégé : curatelle simple curatelle renforcée tutelle sauvegarde de justice
Majeur non protégé :
Photocopie du jugement remis le : __/__/__
Coordonnées du Tuteur : **Nom :** _____ **Prénom :** _____
Adresse : _____
Téléphone : _____ **Mail :** _____
Personne à contacter en cas d'urgence : _____ **Téléphone :** _____

ACCES DU LOGEMENT :
DIGICODE : oui non
BOITE A CLEF : oui non **Si oui, code :** _____
SYSTEME D'ALARME : oui non
PRESENCE ANIMAL : oui non **Type d'animal :** _____
PRECAUTIONS PARTICULIERES :
Etat général du logement : Bon Moyen A revoir
Clés indispensables : oui non **si oui, attestation remise clés :** oui non
Capacité à ouvrir la porte : oui non
Capacité à répondre au téléphone : oui non
Capacité de l'usager à sortir seul de chez lui : oui non
Carte de télégestion : oui non **si oui rangée :** _____
Besoin d'une voiture ? oui non
Commentaire : _____

Etat de santé

<input type="checkbox"/> Troubles de l'ouïe	<input type="checkbox"/> Troubles de la vision	<input type="checkbox"/> Troubles de l'élocution
<input type="checkbox"/> Appareil auditif	<input type="checkbox"/> Lunettes	
<input type="checkbox"/> Troubles de la mémoire	<input type="checkbox"/> Troubles de l'équilibre	<input type="checkbox"/> Troubles du comportement
<input type="checkbox"/> Trouble respiratoire	<input type="checkbox"/> Trouble cardiaque	<input type="checkbox"/> Troubles de l'insuline
<input type="checkbox"/> Trouble de l'élimination	<input type="checkbox"/> Difficulté à la marche	<input type="checkbox"/> Autre :
Précautions particulières à prendre en compte :		

A l'issue de cette 2^{ème} évaluation, différentes actions pourront être mises en œuvre en fonction des différents partenaires médico-sociaux : de l'adaptation du plan d'aide à une prise en charge coordonnée en passant par des visites à domicile, des propositions d'autres services, de l'adaptation au domicile, des orientations en ateliers, des signalements de situations complexes, de l'aide aux aidants... cf page 15.

Ces actions auront lieu dans la période de 3 à 30 jours après le déclenchement d'une alerte. A cette issue, un référent technique contactera par téléphone le senior pour réaliser un suivi des actions engagées.

FICHE DE SUIVI

Contact :

Le :

Par :

Identité :

Nom Prénom :

Commune :

Suivi :

- Modification du planning
- Réajustement du plan d'aide
- Intervention d'autres professionnels de l'action sociale
- Prise en charge par les aidants
- Accompagnement médical
- Hospitalisation
- Autre

Historique signes de fragilité :

- Mobilité, habitudes de vie
- Etat physique (fatigue, douleurs)
- Nutrition, hydratation
- Troubles du comportement, troubles de la mémoire
- Modification environnement social (isolement, aidant ...)
- Non observance ou mauvaise observance du traitement médical
- Autre : _____

Commentaires :

Les évaluations réalisées annuellement permettront d'approfondir l'accompagnement de chaque senior et de dresser certains résultats de ce dispositif.

Un bilan annuel avec les intervenants à domicile, des rencontres trimestrielles des référents techniques, une analyse des statistiques serviront d'outils pour vérifier l'efficacité du dispositif et permettre des corrections ou adaptations nécessaires à la pérennité du projet.

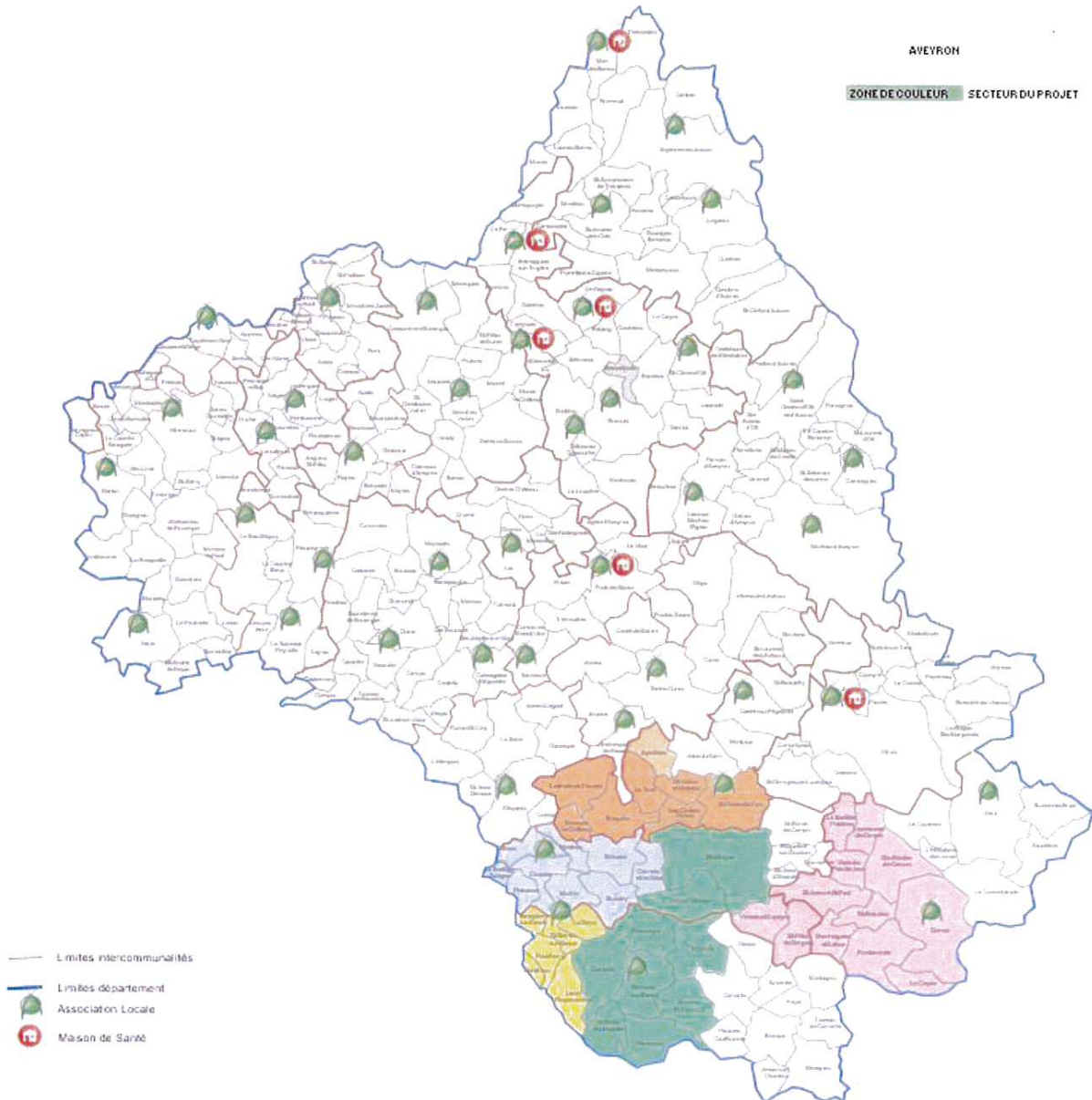
Cette expérience, si les résultats sont probants, pourrait être généralisée à toutes les associations ADMR de l'Occitanie.

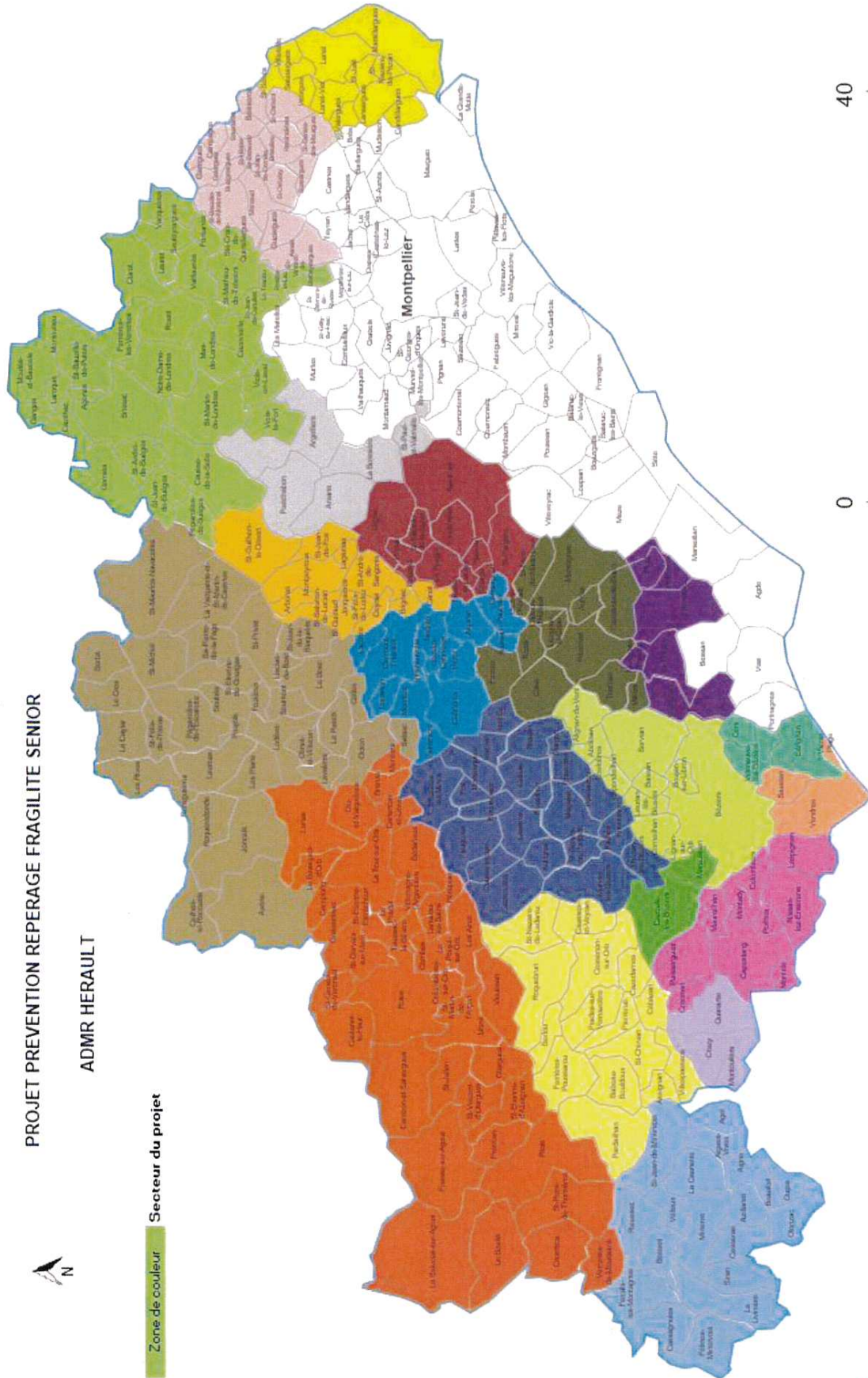
2. Cible

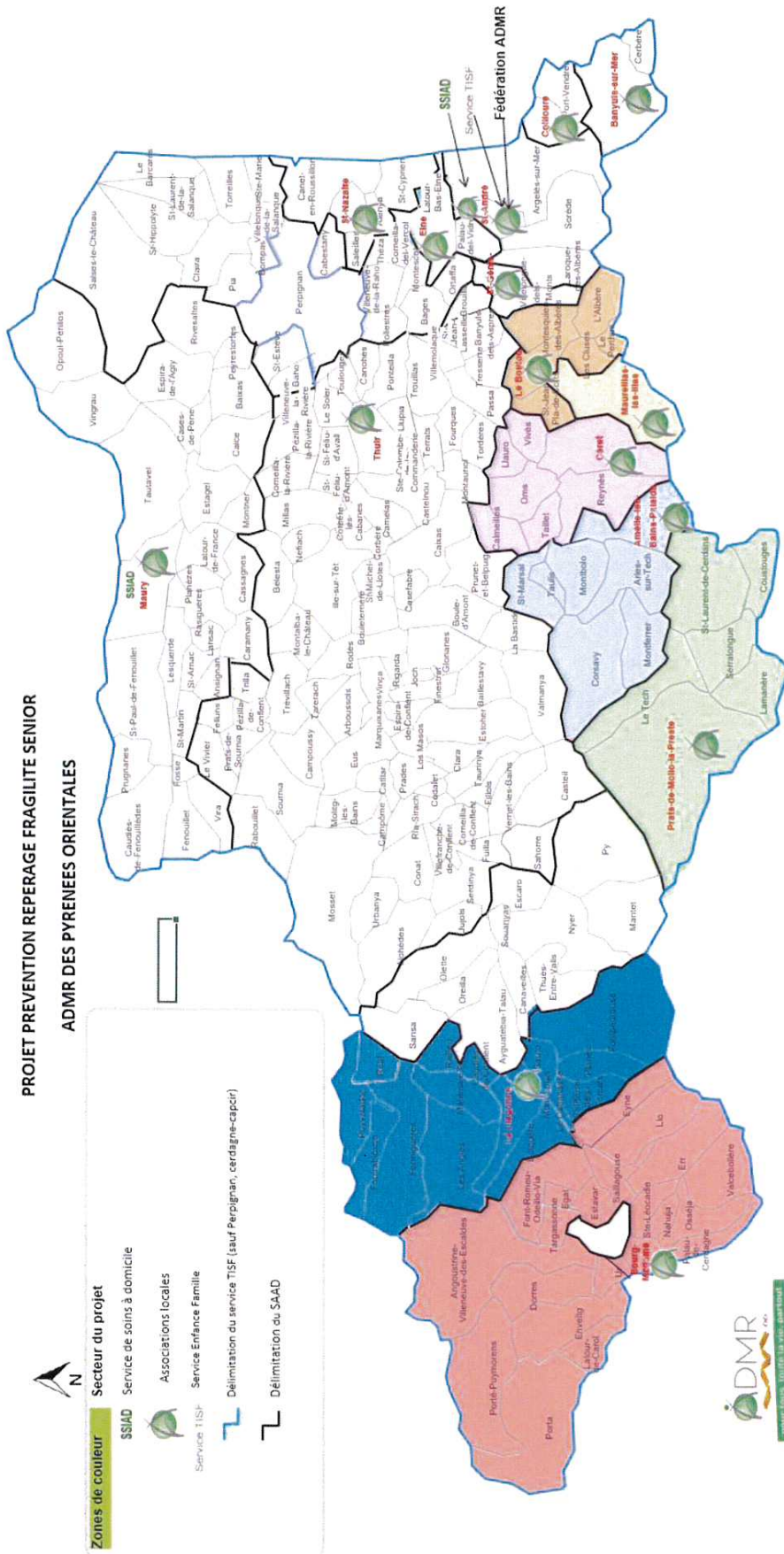
Le projet s'adresse à tous les seniors suivis par l'ADMR sur les territoires définis aux contextes remplissant les critères d'inclusion.

Le territoire couvert sur les 4 départements est présenté dans les 4 cartes suivantes.

SECTEUR AVEYRON



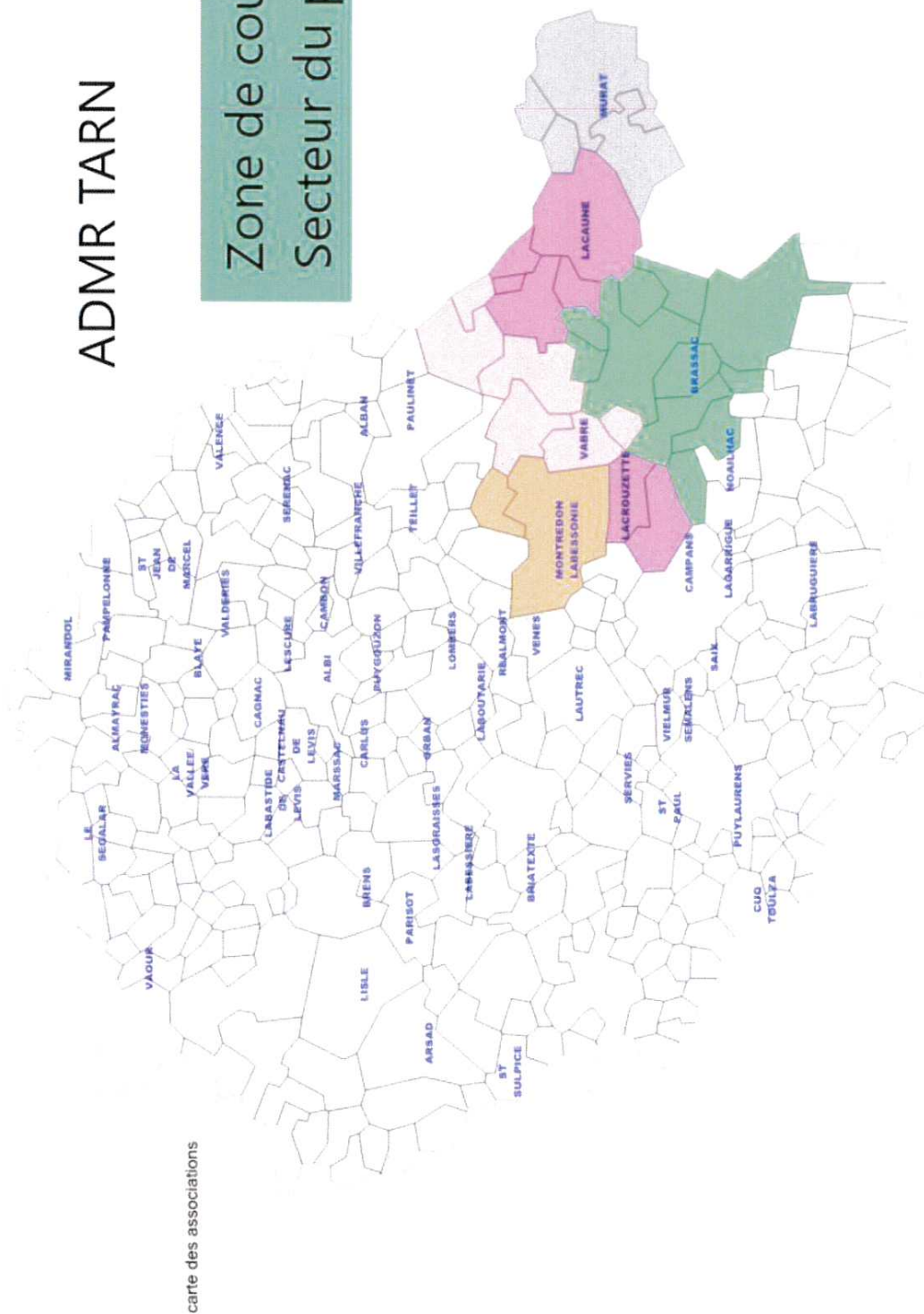




Repérage fragilité et prévention aggravation santé des seniors – ADMR - V3 - 07.10.19

ADMR TARN

Zone de couleur :
Secteur du projet



Seules les personnes volontaires parmi l'ensemble des clients ciblés seront incluses dans le projet, le consentement du senior étant un préambule indispensable et obligatoire avant toute mise en œuvre.

On estime que les seniors qui donneront leur consentement représentent 60% d'entre eux.

a. Critères d'inclusion

La cible de l'expérimentation est clairement définie selon les critères d'inclusion suivants : Les bénéficiaires seront des personnes de 60 ans et plus, ayant fait l'objet d'un Girage (GIR 4, 5 et 6)* vivant à domicile ou en logement alternatif/résidence autonomie, en risque de fragilité notamment :

- Suite à un changement ou une rupture : sortie d'hospitalisation, seniors dont le proche est placé en établissement médicalisé ;
- Dû à l'environnement et aux conditions de vie : personnes isolées (socialement, familialement, géographiquement), veufs/veuves, public spécifique migrant, personnes dont l'habitat est inadapté, etc. ;
- Dû à une situation relative aux aidants familiaux ;
- Suite au passage à la retraite : nouveaux retraités fragilisés par le passage à la retraite.

Ces informations sont recueillies par les responsables de secteur, grâce aux évaluations réalisées à domicile en amont de l'intervention puis annuellement, et aussi aux remontées des aides à domicile suite à leurs interventions régulières. Elles sont répertoriées dans chaque fichier de suivi des clients.

Le projet comprend aussi des personnes de plus de 60 ans sans risque de fragilité précédemment établi qui souhaitent bénéficier de ce suivi.

b. Critères d'exclusion

L'expérimentation ne concerne pas les seniors avec un fort taux de dépendance (GIR 1, 2 et 3). Ceux-ci ayant déjà un parcours de soin défini et ne nécessitant pas une stratégie de prévention, celle-ci intervenant en amont de la dégradation de la santé.

3. Effectifs concernés par l'expérimentation

Tableau de la population concernée

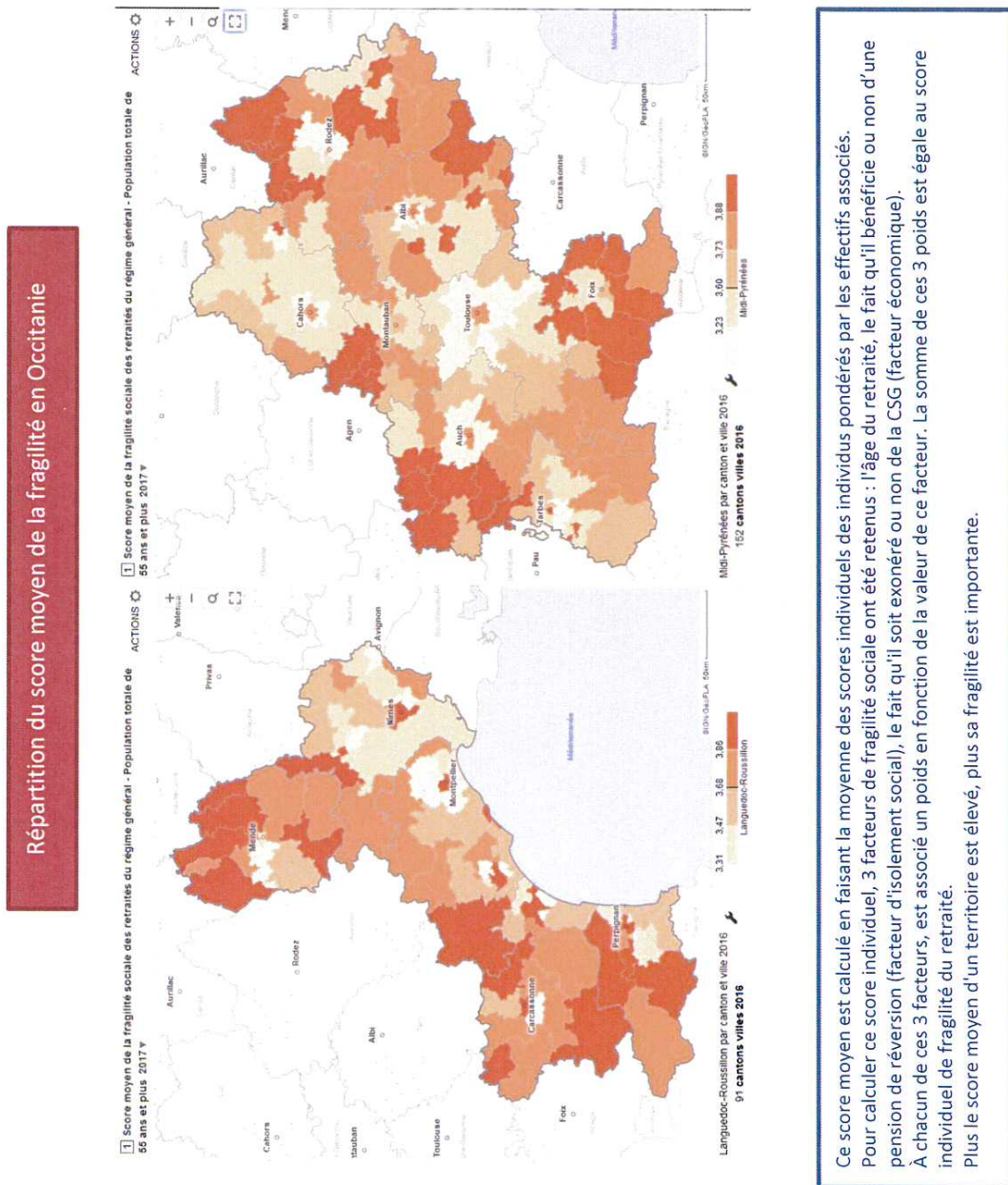
CLIENTS	HERAULT	TARN	AVEYRON	PO	Total
GIR 4	2052	185	107	286	2630
GIR 5-6	667	454	357	236	1714
Total	2719	639	464	522	4344

Nombre de clients qui accepteront l'expérimentation (60%) : 2600

* Le GIR (groupe iso-ressources) correspond au niveau de perte d'autonomie d'une personne âgée. Le GIR d'une personne est calculé à partir de l'évaluation effectuée à l'aide de la grille AGGIR. Il existe six GIR : le GIR 1 est le niveau de perte d'autonomie le plus fort et le GIR 6 le plus faible. La population concernée étant les GIR 4, 5 et 6, ce sont donc les personnes autonomes et partiellement autonomes

Un croisement des données de la population ciblée a été réalisé avec les chiffres de la plateforme d'observation de la fragilité sociale des retraités du Régime Général, Carsat en 2017.

Le score moyen de la fragilité est de 3.68 en Languedoc-Roussillon et 3.60 en Midi-Pyrénées, les valeurs au-dessus de cette moyenne correspondent aux couleurs foncées sur ces 2 cartes, populations dont la fragilité est importante, donc prioritaires sur ce projet.



Source : observatoire régional des situations de fragilité, CARSAT et CGSS

4. Professionnels concernés dans la mise en œuvre de l'expérimentation

Les acteurs du secteur médico-social :

- Assistantes sociales des caisses de retraite, de CCAS (aide sociale), du Conseil Départemental, des mutuelles, *acteurs de la CFPPA*

Rôles : Révision et adaptation du plan d'aide, proposition d'autres services : Portage de repas, téléassistance...

- Associations : MONALISA, France Alzheimer, clubs de 3eme âge, clubs de loisirs

Rôles : Visite à domicile : bénévoles ADMR, Monalisa...

- Espace senior CARSAT

Rôles : Orientation ateliers : Activités physiques adaptées, atelier mémoire...

- Plateformes de coordination (CTA, PTA ...)

Rôles : Prise en charge coordonnée

- MAIA

Rôles : Gestion de situations complexes

- Partenaires d'amélioration du logement : ANAH, CARSAT

Rôles : Adaptation du domicile

- Accueils de jour, Plateformes de répit

Rôles : Aide aux aidants

Les professionnels de santé :

Médecins, infirmiers, kinésithérapeutes, dentistes, centres de prévention, équipes mobiles gériatriques, réseaux de soins, HAD, plateformes ressources, maisons et centres de santé, SSIAD et ESA.

Rôles : consultation médicale, activation dispositif d'urgence, instauration de services de soins

Les prestataires de matériel médical :

Rôles : fournir des aides techniques

L'ensemble de ces professionnels pourra s'appuyer sur une évaluation régulière de l'état du senior et être alerté.

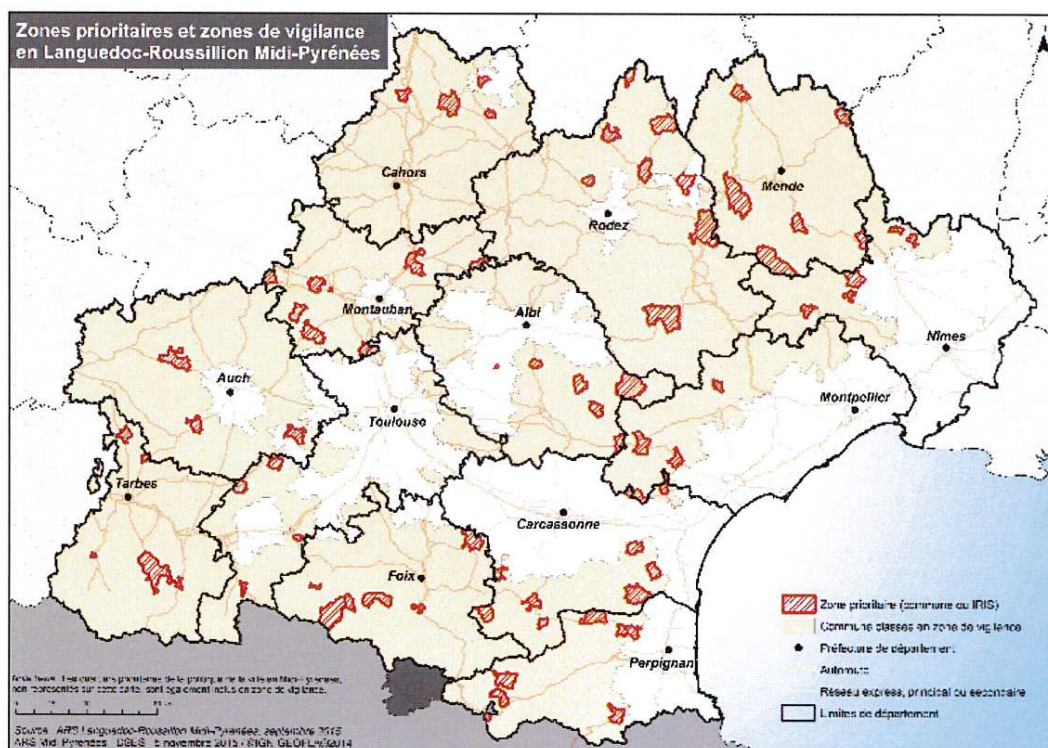
Les aidants, les familles :

Rôle : avec l'accord préalable du senior, soutien à l'adhésion et au suivi de l'expérimentation du senior, participation aux évaluations aux actions post alertes, prise en charge possible

5. Terrain d'expérimentation

Les territoires où la population est éloignée des soins et de l'offre médico-sociale sont privilégiés. Les zones rurales qui sont des lieux parfois dépourvus ou à faible présence des professionnels de santé et qui ont des populations pouvant être complètement isolées géographiquement sont prioritaires :

Le Nord de l'Hérault, le Sud de l'Aveyron (Cornus, Nant, Belmont, St Sernin, Coupiac), l'Est du Tarn (Alban Morondon et +500m d'altitude) et le sud et l'Ouest des Pyrénées Orientales (de Prats-de-Molle-la-Preste au Boulou et de Porté-Puymorens à Llo).



Certaines zones des territoires ciblés sont considérées comme zones de vigilance et même prioritaires au regard des politiques de la ville en Occitanie et d'autres éloignés des maisons de santé pluriprofessionnelles, cf. page 8.

En plus de centrer notre projet sur des territoires « fragiles », nous avons également souhaité, dans la mesure du possible, aligner au maximum le territoire de notre projet aux territoires des MAIA afin de mieux coordonner les actions post alertes entre les différents professionnels et permettre une meilleure évaluation croisée des dispositifs.

Les cartes des 4 départements avec les territoires ciblés et les territoires des MAIA ont été présentées page 21 à 24.

6. Durée de l'expérimentation

L'expérimentation aura une durée de 3 ans, avec des recadrages sur l'organisation du projet d'une année sur l'autre. Une 4^{ème} année peut être activée si nécessaire.

Planning prévisionnel :

- Jour J : autorisation de l'ARS pour ce projet et notification budgétaire

- **Phase 1 :**

Présentation et formation sur le dispositif des équipes

Proposition aux seniors ciblés

Mise en place outils informatiques

Adaptations informatiques liées aux suites données à chaque alerte (traçabilité, édition de statistiques en fonction des indicateurs de suivi...)

- **Phase 2 :** Démarrage des évaluations avec les seniors

Rencontres des partenaires médico-sociaux et les acteurs de santé

Début du travail de suivi post alertes

1ers bilans avec les équipes, les partenaires et retours à l'ARS des premiers résultats

Bilan annuel avec les équipes, les partenaires et retours à l'ARS des résultats annuels et perspectives N+1

- **Phase 3 :** Présentation à de nouveaux seniors (13%), de nouveaux salariés (16%), de nouveaux partenaires (10%)

Le projet sera déployé en 3 grandes étapes



Ce déploiement s'adaptera au fur et à mesure des différentes modalités des partenaires, notamment de l'ARS Occitanie.

V. FINANCEMENT DE L'EXPÉRIMENTATION

1. Modèle de financement

Les frais engagés pour la mise en place de cette expérimentation s'articulent d'une part avec :

* des charges de création et de suivi du dispositif, relevant d'un financement FIR avec un financement global

* des charges liées à la mise en œuvre des évaluations et des actions ainsi que l'analyse des résultats, relevant d'un financement FISS avec un financement individualisé.

Par ailleurs, l'ADMR finance une partie du projet sur des financements de droits communs. Afin d'optimiser les ressources et limiter l'impact budgétaire, le financement de cette expérimentation reposera également sur :

- **les conseils départementaux : financement des interventions d'aide à domicile : temps, déplacements, coûts liés à l'utilisation des téléphones dans le cadre de notre activité**
- **la CNSA- section IV : financement modernisation des SAD /outils et formation pour la télégestion : mobiles NFC et redevances)**

2. Modalité de financement de la prise en charge proposée

Répartition des différents coûts en fonction des financeurs sur 3 ans

BUDGET PREVISIONNEL

FINANCEURS	ACTIONS	Nb usagers : 1300 (1/2 panel) Nb salariés : 1354		Nb usagers: 2600 (panel complet) Nb salariés : 1354 (entrées=sorties)		Nb usagers : 2600 (entrées=sorties) Nb salariés : 1354 (entrées=sorties)	
		Total ANNEE N	Coûts	Total ANNEE N+1	Coûts	Total ANNEE N+2	Coûts
ADMIR ET CO-FINANCEMENT	Adaptation logiciel de planification	85 000	0	0	0	0	0
	Achat matériel	57 160	19051	65797	19051	65797	19051
	Paiement data internet	46 746	46746	46746	46746	46746	46746
FIR	Formation au dispositif du personnel	42 522	9 898	37 948	9 898	37 059	9 898
	Préparation panel client	1 549	1 201	312	312	312	312
	Relations partenaires	68 101	6 810	6 810	6 810	6 810	6 810
	Bilans avec les équipes	20 039	20 039	20 039	20 039	20 039	20 039
FISS	Maintenance, contrôle données informat.	28 046	56 091	56 091	56 091	56 091	56 091
	Présentation aux seniors	51 699	15 630	6 721	6 721	6 721	6 721
	Suivi alertes	18 018	36 036	210 471	36 036	201 562	36 036
	Actions post alertes	42 327	84 656	84 656	84 656	84 656	84 656
	Stats, analyse, réajustements	9 478	18 058	18 058	18 058	18 058	18 058
		470 685	314 216	304 418	1 089 319		

Méthode de calcul utilisée

Le budget a été évalué aux regards de nos coûts habituels et de l'étude pilote.

Coûts salariaux en fonction du temps estimé pour chacune des actions : formation, préparation dispositif, communication, analyse des données, évaluations, suivis post alertes et bilan/statistiques

Coûts informatiques estimés par notre service informatique, au regard de l'étude pilote et du développement informatique lié à l'adaptation du projet au cadre de l'article 51.

3. Besoin de financement

SYNTHESE DU BESOIN DE FINANCEMENT

NOMBRE DE PATIENTS : 2600

	FISS	FIR	ADMR et co-financements	TOTAUX
Année 1	149 568	132 211	188 906	470685
Année 2	210 471	37 948	65 797	314216
Année 3	201 562	37 059	65 797	304 418
TOTAL	561 601	207 218	320 500	1 089 319
COÛT TOTAL / PATIENT	216	79,70	123,27	419
COÛT ANNUEL / PATIENT	72	26,57	41,09	140
COÛT MENSUEL / PATIENT	6	2,21	3,42	12
COÛT MENSUEL/PATIENT UNIQUEMENT FISS+FIR	8.21			

Les frais d'ingénierie et de formation sont considérés comme des coûts globaux et seront identifiés de façon forfaitaire pour une somme totale de 207 218 euros au niveau du FIR. Les charges relatives au financement demandé dans le cadre du FIR seront, à l'issue de l'expérimentation, intégrées dans les charges fixes de fonctionnement de nos services.

Compte-tenu que l'enveloppe globale est uniquement sur le FIR, nous présentons le coût par usager uniquement pour les charges du FISS dans notre dossier.

Les frais de réalisation de l'expérimentation seront déclinés par bénéficiaires inclus dans l'étude, qu'ils déclenchent des alertes et des actions post alertes, qu'elles soient sociales, médicales ou médico-sociales ou qu'ils soient seulement bénéficiaires des évaluations numériques des aides à domicile par l'application.

Le tarif par usager étant fixé à 6 euros par mois, la somme totale allouée au titre du FISS est 561 601 euros pour les 3 exercices (pour une estimation de 7800 patients, soit 2600 seniors

inclus par an en moyenne). Pour prendre en compte la montée en charge du dispositif, le tableau de financement prévoit une estimation une dépense FISS plus faible la 1^{ère} année, cette dépense annuelle étant susceptible de varier en fonction du nombre réel de patients inclus chaque année.

Tableau détaillé en Annexe 3.

VI. DÉROGATIONS NÉCESSAIRES POUR LA MISE EN ŒUVRE DE L'EXPÉRIMENTATION

Les financements dérogatoires aux modalités de financement des SAAD relevant du code de l'action sociale et des familles :

- L'application, les remontées et analyse des données par les référents ADMR
- Les évaluations par les aides à domicile
- Les actions post alertes : suivis coordonnés
- Le pilotage, l'analyse et les réajustements nécessaires
- L'ensemble des formations au dispositif des différents acteurs internes (administratifs et intervenants à domicile)
- La proposition du service et l'adhésion du senior
- La présentation et la coordination du projet aux partenaires
- Les temps de bilans et de réalisation des statistiques

En effet, le cahier des charges des SAAD n'inclut pas les missions de repérage des signes de fragilité, de traitement et de transmission aux partenaires médicaux et médico-sociaux. Cf. fiche de poste Intervenant à domicile, Annexe 5.

Les parties du projet relevant du droit commun, financées pour partie par le Conseil Départemental dans le cadre de la tarification des associations d'aide à domicile sont :

- Les plans d'aide des seniors, les réajustements
- Les évaluations à l'entrée des seniors à l'ADMR et les évaluations annuelles
- L'achat et la maintenance des smartphones, supports de l'application permettant l'évaluation numérique
- Les abonnements pour la data
- Les formations sur la connaissance et l'accompagnement de la personne âgée

Le point de vigilance à mentionner pour la bonne réalisation de ce dispositif est la formation des personnels d'intervention. En effet, d'après l'étude pilote, le nombre d'alertes en erreur lors de l'évaluation de l'état du senior (34%), provient exclusivement du manque d'information de l'intervenant. Plus l'équipe aura compris l'objectif de l'évaluation et la façon de renseigner l'Echelle Visuelle Analogique (EVA), plus les erreurs d'évaluation seront proches de 0. Le repérage de la dégradation se basant sur le ressenti de l'intervenant à

domicile, les différentes alertes générées seront systématiquement vérifiées auprès des différents interlocuteurs : aide à domicile, bénéficiaire, aidant, acteurs sociaux et médicaux.

Les intervenants à domicile et les responsables de secteur suivent régulièrement des formations financées par le Conseil Départemental afin de mieux accompagner les seniors dépendants ou en perte d'autonomie : les différentes pathologies chez la personne âgée, les maladies neuro-dégénératives, les bonnes pratiques.

Ces formations déjà réalisées et financées en amont de notre projet dans chaque département permettront à la plupart des salariés ADMR impliqués dans le projet d'avoir une observation et un questionnement avertis sur les critères de fragilité des seniors suivis dans l'expérimentation.

Par ailleurs, les formations qui donnent lieu à une intégration dans un financement FIR concernent l'explication du projet, la formation aux outils et la méthodologie mis en œuvre dans le cadre de cette expérimentation.

VII. IMPACTS ATTENDUS

Selon l'étude pilote déjà initiée, 16% de la population suivie peut subir un état de dégradation pour différentes raisons : médicales, sociales, familiales, isolement, maltraitance... et être identifiée par ce dispositif.

Le bénéfice attendu est la prise en charge rapide du senior, grâce à l'alerte via les nouvelles technologies de traitement des informations. L'information est communiquée instantanément à l'ADMR, qui contacte la personne âgée et les proches aidants. Le repérage de la fragilité permet de mettre en œuvre des actions médico-sociales immédiates et/ou médicales si nécessaire, pour garder le senior à domicile le plus longtemps possible et éviter des soins lourds comme une hospitalisation en urgence.

Il facilite aussi l'action des aidants, familiaux et professionnels. **Le personnel d'intervention est davantage pris en considération, dans son rôle d'acteur d'aide à la prévention.**

Ce dispositif est une source d'information pour le médecin afin de réaliser ensuite un suivi médical adapté. La communication systématique et rapide des alertes et de l'ensemble des évaluations réalisées au domicile du senior ainsi que la veille réalisée de manière simple par les intervenants à domicile sont autant d'outils qui peuvent contribuer à une amélioration du parcours de soins des seniors. Un temps d'échange entre les référents techniques et les professionnels de santé est prévu dans ce projet afin de mieux accompagner le senior et

évaluer les résultats du dispositif, notamment les indicateurs portant sur les suites médicales.

L'implication du médecin pourra prendre les formes suivantes :

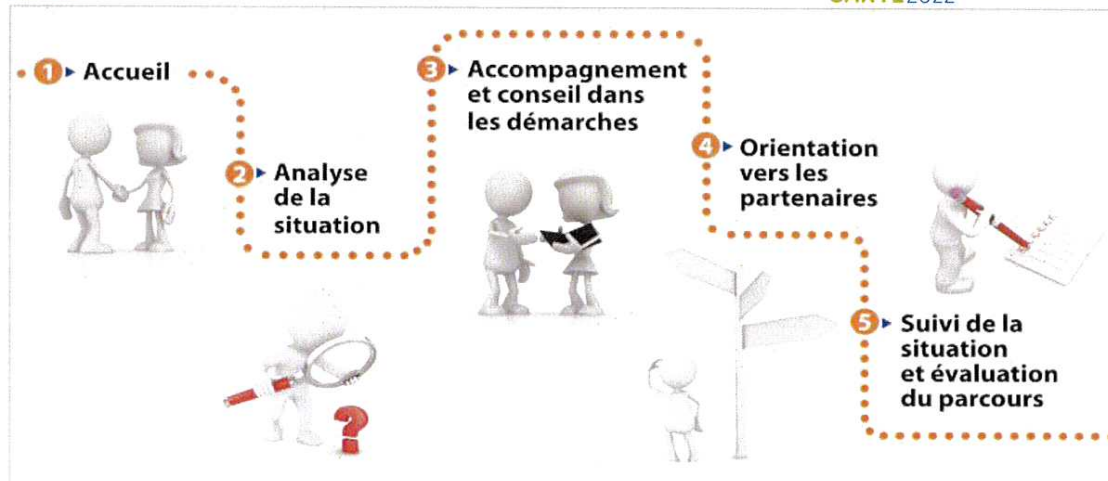
- Echange des informations par téléphone ou messagerie sécurisée* (ce relai permettra aux médecins de disposer des repérages des signaux faibles et d'informations « terrain » concernant la situation et l'environnement du senior)
- Travail de régulation/réorientation en fonction de l'information que le référent technique lui aura apporté
- Adaptation du parcours de soin éventuellement avant de rendre visite dans un second temps au senior. *La messagerie sécurisée est détaillée page 39.

L'engagement des associations ADMR dans les MAIA de chaque secteur ciblé facilitera le parcours des personnes âgées et des aidants grâce aux partenariats avec les différents acteurs médico-sociaux du territoire et l'intégration éventuelle du senior dans la gestion de cas.

Une fois la fragilité identifiée, l'ADMR par les liens tissés depuis de nombreuses années avec les travailleurs sociaux du Conseil Départemental, les Caisses de retraite, pourra se mettre en relation avec ces différents partenaires, comme en témoignent les lettres d'intention et conventions de partenariat et ainsi mettre en œuvre les solutions les plus adaptées aux besoins des personnes repérées fragiles.

Le guichet concerté de la Carsat Languedoc Roussillon pourra ainsi, par exemple, être activé et proposer l'offre de service en adéquation.

Processus du GUICHET INTEGRE, CARSAT LR



Source : guichet concerté-Institut Régional du Vieillissement, CARSAT-LR.fr. 2018

Sachant que chaque euro public consacré à l'aide à domicile en direction des personnes âgées dépendantes (APA) génère 1.62€ de gains socio-économiques par la réduction des urgences, des entrées en EHPAD et par la hausse des recettes FISScale (salaires des aidants professionnels et familiaux), rapport Cabinet CITIZING*, les bénéficiaires de ce projet seront bien socio-économiques :

En plus des dépenses publiques évitées, c'est le bien être des patients et par suite celui des aidants familiaux qui sont à considérer comme atouts de ce dispositif.

Ce dispositif peut s'élargir à toute la région Occitanie et même sur toute la France, grâce à la présence de l'ADMR sur l'ensemble du territoire. Il s'inscrit en amont du parcours de soin.

*L'aide et les soins à domicile : quelle utilité ? Rapport Citizing / OCIRP 2018

VIII. MODALITES D'ÉVALUATION DE L'EXPÉRIMENTATION PROPOSÉES

Les impacts de ce dispositif pourront se mesurer en comparant la population suivie avec les statistiques générales des seniors, en termes de :

- Entrée en hospitalisation
- Entrée en établissement
- Recours aux urgences
- Décès
- Prise en charge médicale et paramédicale
- Prise en charge médico-sociale (modification du plan d'aide, visites à domicile, intervention autres professionnels)
- Prise en charge familiale

Les résultats seront à croiser en fonction de :

- Nombre d'intervention par semaine
- Type de prise en charge
- Présence d'aidants ou non, vit seul ou non
- Le sexe, l'âge du senior
- La localisation, rurale/urbaine selon les 4 départements

Nous aurions souhaité mettre en œuvre une évaluation du projet avec une cohorte de personnes suivies par le dispositif et d'autres non suivies pour évaluer les différences en termes de résultats au bout d'un an, 2 ou 3 mais nous ne pouvons pas garantir la constitution de cet échantillon de seniors non suivis dans le projet.

Les indicateurs permettant de mesurer la performance du projet sont :

PROCESSUS	INDICATEURS DE PERFORMANCE	INDICATEUR DE PILOTAGE
Inclusion des seniors	Nombre d'inclusion : 6000 Taux d'entrée dans le dispositif : 60% Taux de satisfaction des clients : 90%	Mise en œuvre d'une démarche qualitative de présentation et de suivi du dispositif
Management	Taux de salariés formés : 100% Taux d'implication des salariés : 90% Nombre de réunions avec les salariés : min 1/an Nombre de réunions du COPIL : 1/trimestre	Préparation d'un contenu de formation Calendrier de réunions Capacité à mobiliser les salariés sur un nouveau projet
Partenariat	Nombre de partenaires médicaux Nombre de partenaires sociaux	Capacité à mobiliser les partenaires dans ce projet
Gestion informatique	Délai de livraison du produit respecté : Janvier 2020 Réponses techniques à l'ensemble du projet : 100% des besoins	Mise en œuvre d'une collaboration COPIL et services informatiques

Indicateurs de résultats :

Nombre de sujets suivis, nombre d'alertes reçues et validées, nombre d'évaluations numériques, nombres de suites post alertes (médicales et paramédicales, médico-sociales, familiales), nombre de sorties du programme par : fin de prises en charge/entrée en établissement/hospitalisations et soins, déménagement, décès ou ne souhaitant plus le dispositif, temps de réaction au signal/à la visite à domicile.

Dans chaque département, le référent de ce projet suivra et analysera les indicateurs précédemment décrits de façon mensuelle. Chaque référent communiquera aux partenaires et au référent Occitanie leur synthèse. La compilation des résultats des 4 départements sera évaluée et analysée dans le cadre du COPIL.

Tous les 6 mois, une évaluation réalisée en interne avec les référents techniques concernera les modalités de fonctionnement et se portera autant sur les personnes que sur les outils utilisés, ainsi que sur l'analyse des résultats obtenus. Des réajustements pourront avoir lieu à la suite de ces rencontres.

Une rencontre annuelle réunissant les intervenants à domicile utilisant les outils et chaque référent mettra en valeur les points forts et passera en revue les difficultés rencontrées au quotidien.

Un questionnaire d'appréciation générale sur le dispositif sera transmis à chaque senior suivi pour recueillir son avis sur le dispositif en fin d'étude.

La prise en compte rapide de la dégradation de l'état de santé des usagers permettra une prise en charge médicale, sociale et médico-sociale organisée et plus efficace pour le senior et moins coûteuse pour la collectivité, qu'une hospitalisation en urgence. Cette expérimentation favorisera la coordination pluriprofessionnelle.

En développant des partenariats avec les professionnels de santé, une meilleure coordination du parcours de soin sera bénéfique pour tous : usagers et professionnels en décloisonnant les pratiques.

Mais le rôle n'est pas de se substituer aux personnels de santé. Il ne s'agit pas de tenter de poser un diagnostic médical. Ce dispositif se limite à donner son ressenti sur l'état global apparent du senior à l'instant T, d'alerter dès lors que 2 baisses successives ou 1 majeure est relevée, via les technologies modernes de l'information, et d'établir un meilleur accompagnement du senior.

Les dépenses de santé seront par voie de conséquence diminuées. Les critères majeurs, mesurables, pourront confirmer l'intérêt du dispositif du point de vue de la limitation des coûts.

IX. INFORMATIONS RECUEILLIES SUR LES PATIENTS INCLUS DANS L'EXPÉRIMENTATION

Les évaluations saisies à la fin de chaque intervention en présence de la personne âgée sont remontées informatiquement. Les données sont traitées et les alertes détectées (2 dégradations successives ou 1 dégradation majeure) sont ensuite transmises à l'ADMR.

La collecte et le traitement de l'information font l'objet d'une déclaration à CNIL et sont conformes aux directives européennes en matière de protection des données, RGPD :

1. La collecte de données est limitée aux seules informations utiles à la réalisation de la finalité
2. Les données sont sécurisées pour assurer la confidentialité des informations

3. Les droits des personnes sont respectés : le consentement de chaque personne est recueilli après avoir reçu et pris connaissance des différentes modalités du dispositif et de la transcription des évaluations. La personne a la possibilité de désigner également, soit une personne de confiance, soit une personne référente, susceptible de recevoir l'information.
4. Conformément aux dispositions de la loi « **Informatique, Fichiers et Libertés** » (*Loi n°78-17 du 6 janvier 1978 modifiée en 2004 relative à l'informatique, aux fichiers et aux libertés*), la personne dispose d'un droit d'accès, de modification, de rectification des données la concernant en s'adressant auprès du Relais Informatique et Libertés de chaque fédération ADMR à l'adresse:
Pour l'Aveyron : dpo.admr12@un.admr.org
Pour l'Hérault : dpo.admr34@un.admr.org
Pour les Pyrénées Orientales : dpo.admr66@un.admr.org
Pour le Tarn : dpo.admr81@un.admr.org

Nous veillerons à réaliser des déclarations complémentaires auprès de la CNIL, si l'évolution de notre projet l'exige, afin de respecter la procédure en termes de sécurisation des données.

Pour le partage des informations avec les partenaires, le flux d'information, avec des données nominatives, sera sécurisée avec une messagerie dédiée, cf. page suivante.

X. OBLIGATIONS REGLEMENTAIRES ET RECOMMANDATIONS DE BONNES PRATIQUES EN MATIÈRE DE SYSTÈME D'INFORMATION ET DE TRAITEMENT DE DONNÉES DE SANTÉ A CARACTÈRE PERSONNEL

L'attention sera portée également à la sécurité sur la transmission et le partage d'informations concernant les seniors. Les données nominatives qui pourraient relever de l'ordre médical seront communiquées par téléphone ou par messagerie à condition qu'elle soit sécurisée par une messagerie spécifique, conforme aux référentiels nationaux (Mssanté). A titre d'exemple, la solution Medimail de GIP e-santé Occitanie propose des boîtes aux lettres sécurisées que nous pourrions installer à l'ensemble des acteurs du projet. Nous étudions actuellement la faisabilité de telles solutions.

Cette messagerie déjà utilisée par les professionnels de santé et étendue aux partenaires médico-sociaux permettra d'utiliser un seul et même outil pour tous les échanges.

XI. LIENS D'INTERÊTS

XII. ÉLÉMENTS BIBLIOGRAPHIQUES / EXPÉRIENCES ÉTRANGÈRES

1. Publication de Jean Bousquet, médecin chercheur
2. Dossier citizing/OCIRP « L'aide et les soins à domicile, quelle utilité ? »

Ces documents sont présentés en Annexe 7.

XIII. CONCLUSION

Nos réseaux d'associations ADMR sont au quotidien auprès de population à domicile, proches des préoccupations et des difficultés vécues par chaque personne.

Cette proximité permet aux aides à domicile, sur leur temps d'intervention, d'échanger avec le senior sur ses attentes et de percevoir son « état général », sa fragilité.





Notre projet décliné sur 4 Fédérations ADMR en Occitanie, est une avancée notable dans l'accompagnement des seniors à domicile. De l'évaluation numérique des aides à domicile à la prise en charge des professionnels médicaux et médico-sociaux, et aussi familiaux, ce dispositif combinera efficacité et rapidité d'une organisation pluriprofessionnelle autour des seniors à risque de fragilité ou de dépendance. Ce dispositif est aussi essentiel dans la relation entre le secteur de la santé et du médico-social, favorisant le décroisement.

Sollicitant le senior par des interactions tout au long du processus, l'expérimentation positionne le senior en tant qu'acteur de son parcours de santé.

Nous souhaitons pouvoir participer à la prévention de la perte d'autonomie des seniors, aider les personnes à bien vieillir à domicile, le plus longtemps possible et en bonne santé et limiter ainsi l'impact humain, social et financier lié à l'aggravation de l'état de santé du senior.

Ce projet aura vocation -à l'issue de l'expérimentation-à s'étendre éventuellement aux autres départements de l'Occitanie et plus largement à tout le territoire Français.

ANNEXE1. COORDONNÉES DU PORTEUR ET DES PARTENAIRES

	Entité juridique et/ou statut ; Adresse	Coordonnées des contacts : nom et prénom, mail, téléphone	Signatures numérisées
Porteurs	Fédération ADMR Hérault	Sylvie LOURIAC 78 Allée John Napier 34 000 MONTPELLIER	
	Fédération ADMR Aveyron	Claire SABATIER 23 Avenue de la Gineste BP 3102 12 031 RODEZ	
	Fédération ADMR Pyrénées Orientales	Dominique LANGLAIS 32 Av Maréchal Joffre 66 690 SAINT ANDRE	
	Fédération ADMR Tarn	Daniel FABRE 207 Av Albert Thomas BP 30318 81 000 ALBI Cedex 9	
Partenaires	Conseil Départemental 34		Lettre de soutien
	Conseil Départemental 12		En attente
	Conseil départemental 81		Lettre de soutien
	Conseil Département 66		En attente

ANNEXE 2. CATEGORIES D'EXPÉRIMENTATIONS

MODALITÉS DE FINANCEMENT INNOVANT (Art. R. 162-50-1 – I-1°)	COCHER	SI OUI, PRÉCISER
a) Financement forfaitaire total ou partiel pour des activités financées à l'acte ou à l'activité	X	
b) Financement par épisodes, séquences ou parcours de soins		
c) Financement modulé par la qualité, la sécurité ou l'efficacité des soins, mesurées à l'échelle individuelle ou populationnelle par des indicateurs issus des bases de données médico-administratives, de données cliniques ou de données rapportées par les patients ou les participants au projet d'expérimentation d'expérimentations		
d) Financement collectif et rémunération de l'exercice coordonné		

MODALITÉS D'ORGANISATION INNOVANTE (Art. R. 162-50-1 – I-2°)	COCHER	SI OUI, PRÉCISER
a) Structuration pluri professionnelle des soins ambulatoires ou à domicile et promotion des coopérations interprofessionnelles et de partages de compétences	X	
b) Organisation favorisant l'articulation ou l'intégration des soins ambulatoires, des soins hospitaliers et des prises en charge dans le secteur médico-social		
c) Utilisation d'outils ou de services numériques favorisant ces organisations	X	

MODALITÉS D'AMÉLIORATION DE L'EFFICACITÉ OU DE LA QUALITÉ DE LA PRISE EN CHARGE DES PRODUITS DE SANTÉ (Art. R. 162-50-1 – II°) ¹	COCHER	SI OUI, PRÉCISER
1. Des prises en charge par l'assurance maladie des médicaments et des produits et prestations de services et d'adaptation associées au sein des établissements de santé, notamment par la mise en place de mesures incitatives et d'un recueil de données en vie réelle		
2. De la prescription des médicaments et des produits et prestations de services et d'adaptation associées, notamment par le développement de nouvelles modalités de rémunération et d'incitations financières		
3. Du recours au dispositif de l'article L. 165-1-1 pour les dispositifs médicaux innovants avec des conditions dérogatoires de financement de ces dispositifs médicaux.		

¹ Ne concernent les projets d'expérimentation déposés auprès des ARS que dans le cas où ces modalités s'intègrent dans un projet ayant un périmètre plus large relatif aux organisations innovantes (définies au 1° du I de l'article L. 162-31-1)

TABLEAU DETAILLÉ DU FINANCEMENT DEMANDÉ – ANNEE N+1

BUDGET PREVISIONNEL PROJET PREVENTION FRAGILITE SENIOR												
Résultats évaluable - 42 actions sur 21 alertes, tous actionnés médicaux - 45%, médicaux - 33%, famille - 17%												
N+1	unité	actions réalisées	Coût 1 heure Aide à domicile	Coût 1 heure Réponse blo. de secteur	Coût 1k cadre afférent accit	Coût 1k cadre fonctionn. ent (fourniture)	total	Financement ADMR				
FIR	Fond d'intervention régional	41	2600	1354	21,86	30	28	35	34	56,091	19,051	46,746
FISS	Fond d'innovation dispositifs de santé	73	4300	1504								
ADMR	Maintenance de l'application, vérification cohérence informations transmise, temps informaticien											
ADMR	Achat matériel (ordinateurs, cartes)											
ADMR	Paiement des internet											
ADMR	Présentation projet individuel heure au RS	15-1				185	115					
ADMR	Présentation projet individuel heure sur alerte	0,5	2630			3369	600					
ADMR	Temps formation, évaluation et paramétrage arthropne avec l'intervenant à domicile	0,25	1184			1516	270					
ADMR	Contribution du panel client de la mairie en charge et contactement cadre admi. (30min/di. heb)	0,11				1092	109					
ADMR	Présentation du projet au comité de pilotage, concertation par l'intervenant (30min/di. heb)	0,5	14208			1422	1422					
ADMR	Impression flyer présentation et concertation senior											
ADMR	Temps de présentation du projet aux nouveaux professionnels de santé - 7 jours / ara	7				6027	603					
ADMR	Edition flyer / dossier pour les partenaires (50 partenaires / ara)											
ADMR	Suivi alerte bureau admi. vérif. alerte, intro. et qualification, et contact référent technique	0,25										
ADMR	Suivi alerte Réprésentants-chiens: contacts en famille, vérification catégorisation et	0,75				11700	1170					
ADMR	Questionnaire: participation EVA1											
ADMR	Action par alerte du référent technique: partenaire médicaux: Fiche de transmission et contact	2,2										
ADMR	Action par alerte du référent technique: partenaire médicaux: Visite à domicile et contact partenaire	2,5*2-2				29640	14560					
ADMR	Evaluation référent technique des routes de l'alerte (appel/provi)	1				15600	1560					
ADMR	Bilan trimestriel du COPIL (4 ref départ et ref accit)	2				960	480					
ADMR	Bilan avec le personnel d'intervention 1 fois / ara											
ADMR	Temps analyse et suivi client part alerte pour le départ et temps pilote, suivi par indicateur,	0,5-1	14795			2190	1095					
ADMR	Bilan, réflexion et mise à jour de l'outil de travail					15600	1560					
			0	18609	14208	81902	26112		1088		17485	65797

Commentaire
 Le pourcentage de nouveaux acteurs est estimé à 10% pour les intervenants de secteur
 16% pour les aides à domicile
 10% pour les partenaires
 Le panel de clients est estimé à 31% autre mobile, de la cible pour la 2ème année.
 Le taux d'usage du matériel est celui de 33% par expérience

TOTAL FIR	37948
TOTAL FISS	210471
TOTAL ADMR	65797
TOTAUX	314216

TABLEAU DETAILLÉ DU FINANCEMENT DEMANDÉ – ANNEE N+2

N+2		unités	Cdtt 1 heures deur	Cdtt 1 heures RS	Cdtt 1k ID référént	Cdtt 1k cadre référént	autres cadr fonction moment	freir ingeneri s-et fonction moment	total	financement ADMR
BUDGET PREVISIONNEL PROJET PREVENTION FRAGILITE SENIOR										
Résultats étude pilote : 42 sénior sur 31 alertes, taux actionnés médicaux -45%, médicaux -38%, familles-17%										
FIR	Fond d'Intervention Régional	41	2600	1354	21,86	30	28	35	34	
FISS	Fond d'Innovation durz thème de santé	73	4300	1504						
ADMR	Maintenance de l'application, vérification cohérence information, formation, formation, temps information									56 091
ADMR	Achat matériel (smartphone, carte)									19 051
ADMR	Paiement data internet									46 746
	Présentation projet individuel nouveau RS	15-1			185		115		30	
	Présentation projet individuel nouveau alerte	0,5		2630			3349		600	
	Temps formation évaluation et paramétrage smartphone avec l'intervenant à domicile	0,25		1184			1516		270	
	Contribution du panel client de la mairie en charge et accompagnement admin (3 min / client)	0,03					284		28	
	Présentation dur service sénior extrin, autres, accompagnement par l'intervenant (30 min / client)	0,5		610					611	
	Impression flyer présentation et accompagnement sénior								2	
	Temps de présentation du projet aux nouveaux professionnels des années 7 jours / an	7			6027				603	
	Édition flyer / dossier pour les partenaires (50 partenaires / an)								16	
	Suivi alerte bureau admr, suivi alerte interne et qualification, et contact différent technique	0,25					5460		546	
	Suivi alerte Référent technique : contact sénior famille, vérification catégories action et	0,75			11700				1170	
	Questionnaire point d'activation EMA1								32760	
	Action part alerte de référent technique : partenaire médicaux, Fiche de transmission et contacts	2*2								
	Action part alerte de référent technique : partenaire médicaux, Fiche de domicile et contact partenaire	2,5*2-2			29640		14560		4420	
	Evolution référent technique durz thème de l'alerte (appel / suivi)	1			15600				1560	
	Bilan trimestriel du COPIL (trif / départ et ref / accit)	2			960				123	
	Bilan avec le personnel d'intervention / médian	0,5-1			14795				1698	
	Temps analyse / suivi / client part alerte pour ref / départ et temps pilotage, suivi dur indicateur, bilan, réajustement pour ref Occitanie				15600				1642	
			0	24719	0	81902	25304		16596	
									1088	122073
										238643
										65797

TOTAL FIR	37059
TOTAL FISS	20162
TOTAL ADMR	65797
TOTAUX	304418

Commentaires
Le pourcentage de nouveaux sénior est estimé à 13%

ARS OCCITANIE TOULOUSE

R76-2019-12-03-010

Arrêté modifiant le cahier des charges régional de la permanence des soins en médecine ambulatoire pour la région Occitanie

Arrêté ARS Occitanie n° 2019-3736 modifiant le cahier des charges régional de la permanence des soins en médecine ambulatoire pour la région Occitanie.

Le directeur général de l'agence régionale de santé Occitanie,

Vu le code de la santé publique et notamment les articles L.1435-5, L.6311-2, L.6314-1 et suivants, R.6311-6, R.6311-8, R.6313-1 à R.6313-7-1 et R.6315-1 à R. 6315-6 ;

Vu la loi n° 2009-879 du 21 juillet 2009 portant réforme de l'hôpital et relative aux patients, à la santé et aux territoires ;

Vu la loi n° 2016-41 du 26 janvier 2016 de modernisation de notre système de santé ;

Vu le décret n°2010-809 du 13 juillet 2010 relatif aux modalités d'organisation de la permanence des soins ;

Vu le décret n° 2012-271 du 27 février 2012 modifié relatif au Fonds d'Intervention Régional (FIR) des agences régionales de santé ;

Vu le décret du 24 octobre 2018 portant nomination de M. Pierre Ricordeau, directeur général de l'agence régionale de santé d'Occitanie ;

Vu le décret n°2019-854 du 20 août 2019 portant diverses mesures de simplification dans les domaines de la santé et des affaires sociales, et notamment le paragraphe 11° de l'article 1^{er} ;

Vu l'arrêté ministériel modifié du 20 avril 2011 relatif à la rémunération des médecins participant à la permanence des soins en médecine ambulatoire ;

Vu l'arrêté du 20 octobre 2011 fixant les règles de traçabilité des appels traités dans le cadre de la permanence des soins en médecine ambulatoire, pris en application de l'article R. 6315-3 du code de la santé publique ;

Vu l'arrêté du 20 octobre 2016 portant approbation de la convention nationale organisant les rapports entre les médecins libéraux et l'assurance maladie signée le 25 août 2016 ;

Vu l'arrêté ARS Occitanie n° 2019-496 du 26 février 2019 fixant le cahier des charges régional de la permanence des soins en médecine ambulatoire pour la région Occitanie ;

Vu les délibérations du conseil de surveillance de l'ARS en date du 10 décembre 2018 portant fixation du budget initial du budget annexe du fonds d'intervention régional pour 2019, du 11 mars 2019 arrêtant le budget rectificatif N°1 et du 1er août 2019 arrêtant le budget rectificatif N°2 ;

Vu l'instruction DGOS/R2/2011/192 du 20 mai 2011 relative à la permanence des soins en médecine ambulatoire ;

Vu l'instruction DSS/SD1B/2012/60 du 27 janvier 2012 portant sur le circuit de liquidation et de paiement des forfaits de régulation et d'astreinte de permanence des soins ambulatoires ;

Vu l'avis du comité départemental de l'aide médicale urgente de la permanence des soins et des transports sanitaires de l'Aude en date du 17 octobre 2019, régulièrement saisi pour consultation le 11 octobre 2019 ;

Vu l'avis du comité départemental de l'aide médicale urgente de la permanence des soins et des transports sanitaires du Gard en date du 29 octobre 2019, régulièrement saisi pour consultation le 14 octobre 2019 ;

Vu l'avis du comité départemental de l'aide médicale urgente de la permanence des soins et des transports sanitaires de la Haute-Garonne en date du 4 novembre 2019, régulièrement saisi pour consultation le 11 octobre 2019 ;

Vu l'avis du comité départemental de l'aide médicale urgente de la permanence des soins et des transports sanitaires du Gers en date du 29 octobre 2019, régulièrement saisi pour consultation le 11 octobre 2019 ;

Vu l'avis du comité départemental de l'aide médicale urgente de la permanence des soins et des transports sanitaires de l'Hérault en date du 8 novembre 2019, régulièrement saisi pour consultation le 11 octobre 2019 ;

Vu l'avis du comité départemental de l'aide médicale urgente de la permanence des soins et des transports sanitaires du Lot en date du 5 novembre 2019, régulièrement saisi pour consultation le 16 octobre 2019 ;

Vu l'avis du comité départemental de l'aide médicale urgente de la permanence des soins et des transports sanitaires des Hautes-Pyrénées en date du 30 octobre 2019, régulièrement saisi pour consultation le 11 octobre 2019 ;

Vu l'avis du comité départemental de l'aide médicale urgente de la permanence des soins et des transports sanitaires des Pyrénées-Orientales en date du 17 octobre 2019, régulièrement saisi pour consultation le 11 octobre 2019 ;

Vu l'avis rendu de l'union régionale des professionnels de santé médecins libéraux d'Occitanie en date du 8 novembre 2019 ;

Considérant que le dispositif de permanence des soins en médecine ambulatoire est une réponse médicale aux demandes de soins non programmés assurée en dehors des horaires d'ouverture des cabinets libéraux et des centres de santé, et qu'à ce titre, il doit être organisé au plus près des besoins de la population et de l'offre de soins existants ;

Considérant que les travaux relatifs à l'organisation de la permanence des soins en médecine ambulatoire sur les territoires des départements de l'Aude, du Gard, de la Haute-Garonne, du Gers, de l'Hérault, du Lot, des Hautes-Pyrénées et des Pyrénées-Orientales, menés avec les professionnels de santé concernés, nécessitent une modification des annexes départementales du cahier des charges annexé à l'arrêté du 19 février 2019 susvisé ;

ARRETE

Article 1^{er} : La troisième partie, dénommée « *Annexes Départementales* », du cahier des charges de la permanence des soins en médecine ambulatoire de la région Occitanie est supprimée et remplacée par une nouvelle « *Troisième partie : Annexes Départementales* » annexée au présent arrêté.

Article 2 : Le cahier des charges dans sa version consolidée sera également téléchargeable à compter de la publication du présent arrêté sur le site Internet de l'agence régionale de santé Occitanie :

www.occitanie.ars.sante.fr/trouver-un-medecin-la-nuit-le-week-end-les-jours-feries

Article 3 : Les dispositions du cahier des charges entrent en vigueur le **1^{er} janvier 2020**, sous réserve, le cas échéant, des délais d'établissement des tableaux de garde, et ce, conformément aux dispositions de l'article R.6315-2 du Code de la santé publique susvisé.

Article 4 : Le Directeur du Premier Recours et les délégués départementaux de l'agence régionale de santé Occitanie sont chargés, chacun en ce qui les concerne, de l'exécution du présent arrêté qui sera publié au recueil des actes administratifs de la préfecture de la région Occitanie.

Article 5 : Le présent arrêté est susceptible de recours devant le tribunal administratif territorialement compétent dans un délai de deux mois à compter de sa publication. Le tribunal administratif peut être saisi par l'application informatique « télé recours citoyens » accessible par le site internet www.telerecours.fr.

Fait à Montpellier, le 03 DEC. 2019

Le Directeur Général,



Troisième partie : Annexes Départementales



09 - Département de l'Ariège

Données générales

Superficie (km²) : 4 890

Population (au 1er janvier 2018 - source INSEE) : 153 321

Nombre de cabinets principaux ouverts de médecins généralistes libéraux et mixtes au 01/01/2018 (source FNPS) : 151

Nombre de médecins généralistes du département participants à la régulation libérale en 2018 (source Ordigard) : 4

Nombre de médecins généralistes du département participants à l'astreinte en 2018 (source Ordigard) : 58

Régulation médicale

Numéro d'appel : 39.66

Organisation des territoires de PDSA

Nombre de territoires de PDSA : 2 territoires

-Territoire de Foix-Pamiers

-Territoire de Saint-Girons

	20h – 24h Semaine	0h – 8h Semaine	Samedi 12h – 20h	Dim et JF 8h -20h	20h – 24h WE et JF	0h – 8h WE et JF
Nombre de lignes d'astreintes	7	1	10	10	7	2

Dans 1 territoire (secteur de Lavelanet-Mirepoix), la PDSA est assurée en soirée de semaine (20h-24h) par les structures hospitalières.

Points fixes de garde :

Maison Médicale Allo Médecins : 9 route de Varilhes, 09 000 St Jean de Verges

Maison Médicale de Garde de St Girons : boulevard du Général de Gaulle, 09 200 Saint Girons

09 - Département de l'Ariège

Régulation Médicale

Planning hebdomadaire type

	Lundi	Mardi	Mercredi	Jeudi	Vendredi	Samedi	Dimanche	Jour Férié / Ponts
8:00							0	0
9:00							1	1
10:00							1	1
11:00							1	1
12:00						1	1	1
13:00						1	1	1
14:00						1	1	1
15:00						1	1	1
16:00						1	1	1
17:00						1	1	1
18:00						1	1	1
19:00						1	1	1
20:00	0	0	0	0	1	1	1	1
21:00	0	0	0	0	1	1	1	1
22:00	0	0	0	0	1	1	1	1
23:00	0	0	0	0	0	0	0	0
0:00	0	0	0	0	0	0	0	0
1:00	0	0	0	0	0	0	0	0
2:00	0	0	0	0	0	0	0	0
3:00	0	0	0	0	0	0	0	0
4:00	0	0	0	0	0	0	0	0
5:00	0	0	0	0	0	0	0	0
6:00	0	0	0	0	0	0	0	0
7:00	0	0	0	0	0	0	0	0
Total Heures	0	0	0	0	3	11	14	14
dont Jour	0	0	0	0	3	11	14	14
dont NP	0	0	0	0	0	0	0	0

Nombre de MRL par plage horaire

Volume Horaire global 2020 :	1 619
dont semaine 20-24h:	150
dont week-end journée :	1 231
dont JF / Ponts :	238
dont Nuit Profonde :	-

Département de l'Ariège

Nombre d'astreintes et montant du régime indemnitaire des astreintes de PDSA

Territoires	Secteurs (terminologie ORDIGARD)	20h – 24h Semaine			0h – 8h Semaine			Samedi 12h – 20h			Dim et JF 8h - 20h			20h – 24h WE et JF			0h – 8h WE et JF		
		Nbre d'astreintes	Type d'astreinte (implantation)	Montant de l'astreinte €	Nbre d'astreintes	Type d'astreinte (implantation)	Montant de l'astreinte €	Nbre d'astreintes	Type d'astreinte (implantation)	Montant de l'astreinte €	Nbre d'astreintes	Type d'astreinte (implantation)	Montant de l'astreinte €	Nbre d'astreintes	Type d'astreinte (implantation)	Montant de l'astreinte €	Nbre d'astreintes	Type d'astreinte (implantation)	Montant de l'astreinte €
Foix-Pamiers	Ax-les-thermes	1	EM (cab)	75	1	EM (cab)	150	1	EM (cab)	100	1	EM (cab)	150	1	EM (cab)	75	1	EM (cab)	250
	Le Fossat-Lézat-Le Mas d'Azil	1	EM (cab)	75		SH		1	EM (cab)	100	1	EM (cab)	150	1	EM (cab)	75		SH	
	Foix-Pamiers	1	EPE (cab)	75		SH		2	EPE (cab)	100	2	EPE (cab)	150	1	EPE (cab)	75		SH	
		2	Voltimeurs	135		SH		2	Voltimeurs	160	2	Voltimeurs	210	2	Voltimeurs	135		SH	
Saint Giron	Lavelanet - Mirepoix		SH			SH		1	EPE (cab)	100	1	EPE (cab)	150		SH			SH	
	Saint Giron - Castillon	1	EM (cab)	135		SH		1	EPE (cab)	100	1	EPE (cab)	150					SH	
	Seix-Oust-Massat	1	EM (cab)	75		SH		1	Voltimeur	160	1	Voltimeur	210	1	Voltimeur	135	1	EM (cab.)	75

Type d'astreinte :
 EM = Effecteur mixte
 EPE = Effecteur posté exclusif
 Voltimeur = Effecteur mobile
 SH = Structures Hospitalières

Implantation :
 Cab = Cabinet
 MMG = maison médicale de garde



Département de l'Ariège

A titre indicatif, les dispositifs spécifiques pour le département en 2018 sont :

- une MMG à Saint-Girons (11 594 € alloués sur le FIR en 2018)
- une association de régulation libérale, GPS 09 (5 772 € alloués sur le FIR en 2018)
- une association régionale de régulation libérale pour les départements de l'Ouest Occitanie : (100 000 € alloués sur le FIR en 2018 soit 12 500 € par département)
- le déploiement d'un numéro d'appel 39 66 spécifique à la PDSA pour les départements de l'Ouest Occitanie : (100 000 € alloués sur le FIR en 2018 soit 12 500 € par département)

09 - Département de l'Ariège

Liste des communes des secteurs

Code département Commune	Code commune (au 01/01/2017)	Libellé commune (au 01/01/2017)	Code département PDSA	Nom secteur PDSA	Code département PDSA saisonnier	Nom secteur PDSA saisonnier	Type secteur PDSA saisonnier
09	09004	Albiès	09	AX LES THERMES			
09	09012	Appy	09	AX LES THERMES			
09	09023	Ascou	09	AX LES THERMES			
09	09024	Aston	09	AX LES THERMES			
09	09031	Axiat	09	AX LES THERMES			
09	09032	Ax-les-Thermes	09	AX LES THERMES			
09	09053	Bestiac	09	AX LES THERMES			
09	09064	Bouan	09	AX LES THERMES			
09	09070	Les Cabarnès	09	AX LES THERMES			
09	09087	Causou	09	AX LES THERMES			
09	09088	Caychax	09	AX LES THERMES			
09	09096	Château-Verdun	09	AX LES THERMES			
09	09131	Garanou	09	AX LES THERMES			
09	09139	L'Hospitalet-près-l'Andorre	09	AX LES THERMES			
09	09140	Ignaux	09	AX LES THERMES			
09	09155	Larcet	09	AX LES THERMES			
09	09156	Larnat	09	AX LES THERMES			
09	09159	Lassur	09	AX LES THERMES			
09	09171	Lordat	09	AX LES THERMES			
09	09176	Luzenac	09	AX LES THERMES			
09	09189	Mérens-les-Vals	09	AX LES THERMES			
09	09197	Montallou	09	AX LES THERMES			
09	09218	Orgeix	09	AX LES THERMES			
09	09220	Orlu	09	AX LES THERMES			
09	09226	Pech	09	AX LES THERMES			
09	09228	Perles-et-Castelet	09	AX LES THERMES			
09	09232	Prades	09	AX LES THERMES			
09	09283	Savignac-les-Ormeaux	09	AX LES THERMES			
09	09287	Senconac	09	AX LES THERMES			
09	09296	Sinsat	09	AX LES THERMES			
09	09298	Sorgeat	09	AX LES THERMES			
09	09311	Tignac	09	AX LES THERMES			
09	09318	Unac	09	AX LES THERMES			
09	09320	Urs	09	AX LES THERMES			
09	09325	Vaychis	09	AX LES THERMES			

09 - Département de l'Ariège

Liste des communes des secteurs

Code département Commune	Code commune (au 01/01/2017)	Libellé commune (au 01/01/2017)	Code département PDSA	Nom secteur PDSA	Code département PDSA saisonnier	Nom secteur PDSA saisonnier	Type secteur PDSA saisonnier
09	09326	Vèbre	09	AX LES THERMES			
09	09328	Verdun	09	AX LES THERMES			
09	09330	Vernaux	09	AX LES THERMES			
09	09006	Alliat	09	FOIX -PAMIERS			
09	09013	Arabaux	09	FOIX -PAMIERS			
09	09015	Arignac	09	FOIX -PAMIERS			
09	09016	Arnave	09	FOIX -PAMIERS			
09	09021	Artix	09	FOIX -PAMIERS			
09	09022	Arvigna	09	FOIX -PAMIERS			
09	09030	Auzat	09	FOIX -PAMIERS			
09	09040	La Bastide-de-Lordat	09	FOIX -PAMIERS			
09	09044	Baulou	09	FOIX -PAMIERS			
09	09045	Bédélhac-et-Aynat	09	FOIX -PAMIERS			
09	09049	Bénac	09	FOIX -PAMIERS			
09	09050	Benagües	09	FOIX -PAMIERS			
09	09056	Bézac	09	FOIX -PAMIERS			
09	09058	Bompas	09	FOIX -PAMIERS			
09	09060	Bonnac	09	FOIX -PAMIERS			
09	09063	Le Bosc	09	FOIX -PAMIERS			
09	09066	Brassac	09	FOIX -PAMIERS			
09	09067	Brie	09	FOIX -PAMIERS			
09	09068	Burzet	09	FOIX -PAMIERS			
09	09072	Calzan	09	FOIX -PAMIERS			
09	09076	Canté	09	FOIX -PAMIERS			
09	09077	Capoulet-et-Junac	09	FOIX -PAMIERS			
09	09081	Le Carliaret	09	FOIX -PAMIERS			
09	09090	Carzax	09	FOIX -PAMIERS			
09	09092	Cazenave-Serres-et-Allens	09	FOIX -PAMIERS			
09	09093	Celles	09	FOIX -PAMIERS			
09	09099	Cos	09	FOIX -PAMIERS			
09	09101	Coussa	09	FOIX -PAMIERS			
09	09103	Crampagna	09	FOIX -PAMIERS			
09	09104	Dalou	09	FOIX -PAMIERS			
09	09116	Escosse	09	FOIX -PAMIERS			
09	09117	Esplas	09	FOIX -PAMIERS			

09 - Département de l'Ariège

Liste des communes des secteurs

Code département Commune	Code commune (au 01/01/2017)	Libellé commune (au 01/01/2017)	Code département PDSA	Nom secteur PDSA	Code département PDSA saisonnier	Nom secteur PDSA saisonnier	Type secteur PDSA saisonnier
09	09121	Ferrières-sur-Ariège	09	FOIX-PAMIERS			
09	09122	Foix	09	FOIX-PAMIERS			
09	09130	Ganac	09	FOIX-PAMIERS			
09	09132	Gaudiès	09	FOIX-PAMIERS			
09	09133	Génat	09	FOIX-PAMIERS			
09	09134	Gestlès	09	FOIX-PAMIERS			
09	09135	Goulier	09	FOIX-PAMIERS			
09	09136	Gourbit	09	FOIX-PAMIERS			
09	09137	Gudas	09	FOIX-PAMIERS			
09	09138	L'Herm	09	FOIX-PAMIERS			
09	09143	Illier-et-Laramade	09	FOIX-PAMIERS			
09	09145	Les Issards	09	FOIX-PAMIERS			
09	09146	Justiniac	09	FOIX-PAMIERS			
09	09147	Labatut	09	FOIX-PAMIERS			
09	09152	Lapèze	09	FOIX-PAMIERS			
09	09162	Lercoul	09	FOIX-PAMIERS			
09	09163	Lescousse	09	FOIX-PAMIERS			
09	09170	Lissac	09	FOIX-PAMIERS			
09	09173	Loubens	09	FOIX-PAMIERS			
09	09174	Loubières	09	FOIX-PAMIERS			
09	09175	Lurdiès	09	FOIX-PAMIERS			
09	09177	Madère	09	FOIX-PAMIERS			
09	09179	Mailéon	09	FOIX-PAMIERS			
09	09185	Mazères	09	FOIX-PAMIERS			
09	09188	Mercus-Garrabet	09	FOIX-PAMIERS			
09	09192	Miglos	09	FOIX-PAMIERS			
09	09199	Montaut	09	FOIX-PAMIERS			
09	09202	Montégut-Plantaurel	09	FOIX-PAMIERS			
09	09207	Montgaillard	09	FOIX-PAMIERS			
09	09210	Montoulieu	09	FOIX-PAMIERS			
09	09217	Niaux	09	FOIX-PAMIERS			
09	09221	Ornolac-Ussat-les-Bains	09	FOIX-PAMIERS			
09	09222	Orus	09	FOIX-PAMIERS			
09	09225	Pamiers	09	FOIX-PAMIERS			
09	09234	Pradières	09	FOIX-PAMIERS			

09 - Département de l'Ariège

Liste des communes des secteurs

Code département Commune	Code commune (au 01/01/2017)	Libellé commune (au 01/01/2017)	Code département PDSA	Nom secteur PDSA	Code département PDSA saisonnier	Nom secteur PDSA saisonnier	Type secteur PDSA saisonnier
09	09236	Prayols	09	FOIX-PAMIERS			
09	09238	Les Pujols	09	FOIX-PAMIERS			
09	09240	Quié	09	FOIX-PAMIERS			
09	09241	Rabat-les-Trois-Seigneurs	09	FOIX-PAMIERS			
09	09245	Rieux-de-Pelleport	09	FOIX-PAMIERS			
09	09254	Saint-Amadou	09	FOIX-PAMIERS			
09	09255	Saint-Amans	09	FOIX-PAMIERS			
09	09256	Saint-Bauzeil	09	FOIX-PAMIERS			
09	09258	Saint-Félix-de-Rieutord	09	FOIX-PAMIERS			
09	09264	Saint-Jean-de-Verges	09	FOIX-PAMIERS			
09	09265	Saint-Jean-du-Falga	09	FOIX-PAMIERS			
09	09269	Saint-Martin-de-Caralp	09	FOIX-PAMIERS			
09	09272	Saint-Paul-de-Jarrat	09	FOIX-PAMIERS			
09	09273	Saint-Pierre-de-Rivière	09	FOIX-PAMIERS			
09	09275	Saint-Quirc	09	FOIX-PAMIERS			
09	09276	Saint-Victor-Rouzaud	09	FOIX-PAMIERS			
09	09280	Saurat	09	FOIX-PAMIERS			
09	09282	Saverdun	09	FOIX-PAMIERS			
09	09284	Ségura	09	FOIX-PAMIERS			
09	09286	Sern	09	FOIX-PAMIERS			
09	09293	Serres-sur-Arget	09	FOIX-PAMIERS			
09	09295	Siguer	09	FOIX-PAMIERS			
09	09300	Soula	09	FOIX-PAMIERS			
09	09302	Suc-et-Sentenac	09	FOIX-PAMIERS			
09	09303	Surba	09	FOIX-PAMIERS			
09	09306	Tarascon-sur-Ariège	09	FOIX-PAMIERS			
09	09312	La Tour-du-Crieu	09	FOIX-PAMIERS			
09	09315	Trémoulet	09	FOIX-PAMIERS			
09	09319	Unzent	09	FOIX-PAMIERS			
09	09321	Ussat	09	FOIX-PAMIERS			
09	09324	Varilhes	09	FOIX-PAMIERS			
09	09327	Ventenac	09	FOIX-PAMIERS			
09	09329	Vernajoul	09	FOIX-PAMIERS			
09	09331	Le Vermet	09	FOIX-PAMIERS			
09	09332	Verniolle	09	FOIX-PAMIERS			

09 - Département de l'Ariège Liste des communes des secteurs

Code département Commune	Code commune (au 01/01/2017)	Libellé commune (au 01/01/2017)	Code département PDSA	Nom secteur PDSA	Code département PDSA saisonnier	Nom secteur PDSA saisonnier	Type secteur PDSA saisonnier
09	09334	Vicdessos	09	FOIX-PAMIERS			
09	09339	Villeneuve-du-Paréage	09	FOIX-PAMIERS			
09	09340	Vira	09	FOIX-PAMIERS			
09	09002	Aigues-Vives	09	LAVELANET-MIREPOIX			
09	09003	L'Aiguillon	09	LAVELANET-MIREPOIX			
09	09039	La Bastide-de-Bousignac	09	LAVELANET-MIREPOIX			
09	09043	La Bastide-sur-l'Herès	09	LAVELANET-MIREPOIX			
09	09047	Bélesta	09	LAVELANET-MIREPOIX			
09	09048	Belloc	09	LAVELANET-MIREPOIX			
09	09051	Bénaix	09	LAVELANET-MIREPOIX			
09	09052	Besset	09	LAVELANET-MIREPOIX			
09	09074	Camon	09	LAVELANET-MIREPOIX			
09	09080	Carla-de-Roquefort	09	LAVELANET-MIREPOIX			
09	09089	Cazals-des-Baylès	09	LAVELANET-MIREPOIX			
09	09102	Coutens	09	LAVELANET-MIREPOIX			
09	09106	Dreuilhe	09	LAVELANET-MIREPOIX			
09	09107	Dun	09	LAVELANET-MIREPOIX			
09	09115	Esclagne	09	LAVELANET-MIREPOIX			
09	09125	Fougax-et-Barrineuf	09	LAVELANET-MIREPOIX			
09	09126	Freychenet	09	LAVELANET-MIREPOIX			
09	09142	Ilhat	09	LAVELANET-MIREPOIX			
09	09150	Lagarde	09	LAVELANET-MIREPOIX			
09	09153	Lapenne	09	LAVELANET-MIREPOIX			
09	09157	Laroque-d'Olmes	09	LAVELANET-MIREPOIX			
09	09160	Lavelanet	09	LAVELANET-MIREPOIX			
09	09161	Léran	09	LAVELANET-MIREPOIX			
09	09165	Lesparrou	09	LAVELANET-MIREPOIX			
09	09166	Leychert	09	LAVELANET-MIREPOIX			
09	09168	Lieurac	09	LAVELANET-MIREPOIX			
09	09169	Limbrassac	09	LAVELANET-MIREPOIX			
09	09178	Maiegoude	09	LAVELANET-MIREPOIX			
09	09180	Manses	09	LAVELANET-MIREPOIX			
09	09194	Mirepoix	09	LAVELANET-MIREPOIX			
09	09200	Montbel	09	LAVELANET-MIREPOIX			
09	09206	Montferrier	09	LAVELANET-MIREPOIX			

09 - Département de l'Ariège

Liste des communes des secteurs

Code département Commune	Code commune (au 01/01/2017)	Libellé commune (au 01/01/2017)	Code département PDSA	Nom secteur PDSA	Code département PDSA saisonnier	Nom secteur PDSA saisonnier	Type secteur PDSA saisonnier
09	09211	Montségur	09	LAVELANET-MIREPOIX			
09	09213	Moulin-Neuf	09	LAVELANET-MIREPOIX			
09	09215	Naizen	09	LAVELANET-MIREPOIX			
09	09227	Pérelle	09	LAVELANET-MIREPOIX			
09	09229	Le Peyrat	09	LAVELANET-MIREPOIX			
09	09233	Pradettes	09	LAVELANET-MIREPOIX			
09	09242	Raisac	09	LAVELANET-MIREPOIX			
09	09243	Régat	09	LAVELANET-MIREPOIX			
09	09244	Rieucros	09	LAVELANET-MIREPOIX			
09	09249	Roquefixade	09	LAVELANET-MIREPOIX			
09	09250	Roquefort-les-Cascades	09	LAVELANET-MIREPOIX			
09	09251	Roumengoux	09	LAVELANET-MIREPOIX			
09	09259	Saint-Félix-de-Tournegat	09	LAVELANET-MIREPOIX			
09	09260	Sainte-Foi	09	LAVELANET-MIREPOIX			
09	09262	Saint-Jean-d'Aiguës-Vives	09	LAVELANET-MIREPOIX			
09	09266	Saint-Julien-de-Gras-Capou	09	LAVELANET-MIREPOIX			
09	09274	Saint-Quentin-la-Tour	09	LAVELANET-MIREPOIX			
09	09281	Sautel	09	LAVELANET-MIREPOIX			
09	09305	Tabre	09	LAVELANET-MIREPOIX			
09	09309	Teilhac	09	LAVELANET-MIREPOIX			
09	09314	Tourtrol	09	LAVELANET-MIREPOIX			
09	09316	Troye-d'Ariège	09	LAVELANET-MIREPOIX			
09	09323	Vals	09	LAVELANET-MIREPOIX			
09	09336	Villeneuve-d'Olmes	09	LAVELANET-MIREPOIX			
09	09341	Viviès	09	LAVELANET-MIREPOIX			
11	11080	Vai de Lambronne	09	LAVELANET-MIREPOIX			
11	11100	Corbières	09	LAVELANET-MIREPOIX			
11	11282	Peyprefitte-du-Razès	09	LAVELANET-MIREPOIX			
11	11400	Tréziers	09	LAVELANET-MIREPOIX			
09	09019	Artigat	09	LE FOSSAT-LEZAT SUR LEZE-LE MAS D'AZIL			
09	09038	La Bastide-de-Besplas	09	LE FOSSAT-LEZAT SUR LEZE-LE MAS D'AZIL			
09	09061	Les Bordes-sur-Arize	09	LE FOSSAT-LEZAT SUR LEZE-LE MAS D'AZIL			
09	09073	Camarade	09	LE FOSSAT-LEZAT SUR LEZE-LE MAS D'AZIL			
09	09075	Campagne-sur-Arize	09	LE FOSSAT-LEZAT SUR LEZE-LE MAS D'AZIL			
09	09079	Carla-Bayle	09	LE FOSSAT-LEZAT SUR LEZE-LE MAS D'AZIL			

09 - Département de l'Ariège

Liste des communes des secteurs

Code département Commune	Code commune (au 01/01/2017)	Libellé commune (au 01/01/2017)	Code département PDSA	Nom secteur PDSA	Code département PDSA saisonnier	Nom secteur PDSA saisonnier	Type secteur PDSA saisonnier
09	09083	Castéras	09	LE FOSSAT-LEZAT SUR LEZE-LE MAS D'AZIL			
09	09084	Castex	09	LE FOSSAT-LEZAT SUR LEZE-LE MAS D'AZIL			
09	09097	Clermont	09	LE FOSSAT-LEZAT SUR LEZE-LE MAS D'AZIL			
09	09105	Daumazan-sur-Arize	09	LE FOSSAT-LEZAT SUR LEZE-LE MAS D'AZIL			
09	09109	Durfort	09	LE FOSSAT-LEZAT SUR LEZE-LE MAS D'AZIL			
09	09124	Le Fossat	09	LE FOSSAT-LEZAT SUR LEZE-LE MAS D'AZIL			
09	09127	Gabre	09	LE FOSSAT-LEZAT SUR LEZE-LE MAS D'AZIL			
09	09151	Lanoux	09	LE FOSSAT-LEZAT SUR LEZE-LE MAS D'AZIL			
09	09167	Lézat-sur-Lèze	09	LE FOSSAT-LEZAT SUR LEZE-LE MAS D'AZIL			
09	09172	Loubaut	09	LE FOSSAT-LEZAT SUR LEZE-LE MAS D'AZIL			
09	09181	Le Mas-d'Azil	09	LE FOSSAT-LEZAT SUR LEZE-LE MAS D'AZIL			
09	09186	Méras	09	LE FOSSAT-LEZAT SUR LEZE-LE MAS D'AZIL			
09	09195	Monesple	09	LE FOSSAT-LEZAT SUR LEZE-LE MAS D'AZIL			
09	09205	Montfa	09	LE FOSSAT-LEZAT SUR LEZE-LE MAS D'AZIL			
09	09224	Pailhès	09	LE FOSSAT-LEZAT SUR LEZE-LE MAS D'AZIL			
09	09253	Sabarat	09	LE FOSSAT-LEZAT SUR LEZE-LE MAS D'AZIL			
09	09270	Saint-Martin-d'Oydes	09	LE FOSSAT-LEZAT SUR LEZE-LE MAS D'AZIL			
09	09271	Saint-Michel	09	LE FOSSAT-LEZAT SUR LEZE-LE MAS D'AZIL			
09	09277	Saint-Ybars	09	LE FOSSAT-LEZAT SUR LEZE-LE MAS D'AZIL			
09	09294	Sieuras	09	LE FOSSAT-LEZAT SUR LEZE-LE MAS D'AZIL			
09	09310	Thouars-sur-Arize	09	LE FOSSAT-LEZAT SUR LEZE-LE MAS D'AZIL			
09	09338	Villeneuve-du-Laitou	09	LE FOSSAT-LEZAT SUR LEZE-LE MAS D'AZIL			
09	09342	Sainte-Suzanne	09	LE FOSSAT-LEZAT SUR LEZE-LE MAS D'AZIL			
09	09001	Aigues-Jumtes	09	SAINT GIRONS - CASTILLON EN COUSERANS			
09	09007	Allières	09	SAINT GIRONS - CASTILLON EN COUSERANS			
09	09008	Alos	09	SAINT GIRONS - CASTILLON EN COUSERANS			
09	09009	Alzen	09	SAINT GIRONS - CASTILLON EN COUSERANS			
09	09011	Antras	09	SAINT GIRONS - CASTILLON EN COUSERANS			
09	09014	Argein	09	SAINT GIRONS - CASTILLON EN COUSERANS			
09	09018	Arrouit	09	SAINT GIRONS - CASTILLON EN COUSERANS			
09	09025	Aucazein	09	SAINT GIRONS - CASTILLON EN COUSERANS			
09	09026	Audressein	09	SAINT GIRONS - CASTILLON EN COUSERANS			
09	09027	Auquirein	09	SAINT GIRONS - CASTILLON EN COUSERANS			
09	09033	Bagert	09	SAINT GIRONS - CASTILLON EN COUSERANS			
09	09034	Balacet	09	SAINT GIRONS - CASTILLON EN COUSERANS			

09 - Département de l'Ariège

Liste des communes des secteurs

Code département Commune	Code commune (au 01/01/2017)	Libellé commune (au 01/01/2017)	Code département PDSA	Nom secteur PDSA	Code département PDSA saisonnier	Nom secteur PDSA saisonnier	Type secteur PDSA saisonnier
09	09035	Balaguères	09	SAINT GIRONS - CASTILLON EN COUSERANS			
09	09037	Barjac	09	SAINT GIRONS - CASTILLON EN COUSERANS			
09	09041	La Bastide-du-Salat	09	SAINT GIRONS - CASTILLON EN COUSERANS			
09	09042	La Bastide-de-Sérou	09	SAINT GIRONS - CASTILLON EN COUSERANS			
09	09046	Bédelle	09	SAINT GIRONS - CASTILLON EN COUSERANS			
09	09054	Betchat	09	SAINT GIRONS - CASTILLON EN COUSERANS			
09	09059	Bonac-Irazein	09	SAINT GIRONS - CASTILLON EN COUSERANS			
09	09062	Bordes-Uchentein	09	SAINT GIRONS - CASTILLON EN COUSERANS			
09	09069	Buzan	09	SAINT GIRONS - CASTILLON EN COUSERANS			
09	09071	Cadarcet	09	SAINT GIRONS - CASTILLON EN COUSERANS			
09	09082	Castelnau-Durban	09	SAINT GIRONS - CASTILLON EN COUSERANS			
09	09085	Castillon-en-Couserans	09	SAINT GIRONS - CASTILLON EN COUSERANS			
09	09086	Caumont	09	SAINT GIRONS - CASTILLON EN COUSERANS			
09	09091	Cazavet	09	SAINT GIRONS - CASTILLON EN COUSERANS			
09	09094	Cérizols	09	SAINT GIRONS - CASTILLON EN COUSERANS			
09	09095	Cescau	09	SAINT GIRONS - CASTILLON EN COUSERANS			
09	09098	Contrazy	09	SAINT GIRONS - CASTILLON EN COUSERANS			
09	09108	Durban-sur-Arize	09	SAINT GIRONS - CASTILLON EN COUSERANS			
09	09110	Encourtiech	09	SAINT GIRONS - CASTILLON EN COUSERANS			
09	09111	Engomer	09	SAINT GIRONS - CASTILLON EN COUSERANS			
09	09118	Esplas-de-Sérou	09	SAINT GIRONS - CASTILLON EN COUSERANS			
09	09119	Eycheil	09	SAINT GIRONS - CASTILLON EN COUSERANS			
09	09120	Fabas	09	SAINT GIRONS - CASTILLON EN COUSERANS			
09	09123	Formex	09	SAINT GIRONS - CASTILLON EN COUSERANS			
09	09128	Gajan	09	SAINT GIRONS - CASTILLON EN COUSERANS			
09	09129	Galey	09	SAINT GIRONS - CASTILLON EN COUSERANS			
09	09141	Illartain	09	SAINT GIRONS - CASTILLON EN COUSERANS			
09	09148	Lacave	09	SAINT GIRONS - CASTILLON EN COUSERANS			
09	09149	Lacourt	09	SAINT GIRONS - CASTILLON EN COUSERANS			
09	09154	Larbont	09	SAINT GIRONS - CASTILLON EN COUSERANS			
09	09158	Lasserre	09	SAINT GIRONS - CASTILLON EN COUSERANS			
09	09164	Lescure	09	SAINT GIRONS - CASTILLON EN COUSERANS			
09	09183	Mauvezin-de-Prat	09	SAINT GIRONS - CASTILLON EN COUSERANS			
09	09184	Mauvezin-de-Sainte-Croix	09	SAINT GIRONS - CASTILLON EN COUSERANS			
09	09187	Mercenac	09	SAINT GIRONS - CASTILLON EN COUSERANS			

09 - Département de l'Ariège

Liste des communes des secteurs

Code département Commune	Code commune (au 01/01/2017)	Libellé commune (au 01/01/2017)	Code département PDSA	Nom secteur PDSA	Code département PDSA saisonnier	Nom secteur PDSA saisonnier	Type secteur PDSA saisonnier
09	09190	Mérigon	09	SAINT GIRONS - CASTILLON EN COUSERANS			
09	09196	Montagne	09	SAINT GIRONS - CASTILLON EN COUSERANS			
09	09198	Montardit	09	SAINT GIRONS - CASTILLON EN COUSERANS			
09	09201	Montégut-en-Couserans	09	SAINT GIRONS - CASTILLON EN COUSERANS			
09	09203	Montels	09	SAINT GIRONS - CASTILLON EN COUSERANS			
09	09204	Montesquieu-Avantès	09	SAINT GIRONS - CASTILLON EN COUSERANS			
09	09208	Montgauch	09	SAINT GIRONS - CASTILLON EN COUSERANS			
09	09209	Montjoie-en-Couserans	09	SAINT GIRONS - CASTILLON EN COUSERANS			
09	09212	Montseron	09	SAINT GIRONS - CASTILLON EN COUSERANS			
09	09214	Moullis	09	SAINT GIRONS - CASTILLON EN COUSERANS			
09	09216	Nescus	09	SAINT GIRONS - CASTILLON EN COUSERANS			
09	09219	Orgibet	09	SAINT GIRONS - CASTILLON EN COUSERANS			
09	09235	Prat-Bonrepaux	09	SAINT GIRONS - CASTILLON EN COUSERANS			
09	09246	Rimont	09	SAINT GIRONS - CASTILLON EN COUSERANS			
09	09247	Rivièrevert	09	SAINT GIRONS - CASTILLON EN COUSERANS			
09	09257	Sainte-Croix-Volvestre	09	SAINT GIRONS - CASTILLON EN COUSERANS			
09	09261	Saint-Girons	09	SAINT GIRONS - CASTILLON EN COUSERANS			
09	09263	Saint-Jean-du-Castillonmais	09	SAINT GIRONS - CASTILLON EN COUSERANS			
09	09267	Saint-Lary	09	SAINT GIRONS - CASTILLON EN COUSERANS			
09	09268	Saint-Lizier	09	SAINT GIRONS - CASTILLON EN COUSERANS			
09	09279	Salsein	09	SAINT GIRONS - CASTILLON EN COUSERANS			
09	09289	Lorp-Sentaraille	09	SAINT GIRONS - CASTILLON EN COUSERANS			
09	09290	Sentein	09	SAINT GIRONS - CASTILLON EN COUSERANS			
09	09292	Sentenac-de-Sérou	09	SAINT GIRONS - CASTILLON EN COUSERANS			
09	09297	Sor	09	SAINT GIRONS - CASTILLON EN COUSERANS			
09	09304	Suzan	09	SAINT GIRONS - CASTILLON EN COUSERANS			
09	09307	Taurignan-Castet	09	SAINT GIRONS - CASTILLON EN COUSERANS			
09	09308	Taurignan-Vieux	09	SAINT GIRONS - CASTILLON EN COUSERANS			
09	09313	Tourtouze	09	SAINT GIRONS - CASTILLON EN COUSERANS			
09	09335	Villeneuve	09	SAINT GIRONS - CASTILLON EN COUSERANS			
09	09005	Aleu	09	SEIX-MASSAT			
09	09017	Arrien-en-Bethmale	09	SEIX-MASSAT			
09	09028	Aulus	09	SEIX-MASSAT			
09	09029	Aulus-les-Bains	09	SEIX-MASSAT			
09	09055	Bethmale	09	SEIX-MASSAT			

09 - Département de l'Ariège

Liste des communes des secteurs

Code département Commune	Code commune (au 01/01/2017)	Libellé commune (au 01/01/2017)	Code département PDSA	Nom secteur PDSA	Code département PDSA saisonnier	Nom secteur PDSA saisonnier	Type secteur PDSA saisonnier
09	09057	Bliert	09	SEIX-MASSAT			
09	09065	Boussenac	09	SEIX-MASSAT			
09	09100	Coufflens	09	SEIX-MASSAT			
09	09113	Ercé	09	SEIX-MASSAT			
09	09114	Erp	09	SEIX-MASSAT			
09	09182	Massat	09	SEIX-MASSAT			
09	09223	Oust	09	SEIX-MASSAT			
09	09231	Le Port	09	SEIX-MASSAT			
09	09285	Seix	09	SEIX-MASSAT			
09	09291	Sentenac-d'Oust	09	SEIX-MASSAT			
09	09299	Soueix-Rogalle	09	SEIX-MASSAT			
09	09301	Soulan	09	SEIX-MASSAT			
09	09322	Ustou	09	SEIX-MASSAT			
09	09020	Artigues	11	1 AXAT			
09	09078	Carcanières	11	1 AXAT			
09	09193	Mijanès	11	1 AXAT			
09	09230	Le Pla	11	1 AXAT			
09	09237	Le Puch	11	1 AXAT			
09	09239	Quérigut	11	1 AXAT			
09	09252	Rouze	11	1 AXAT			

11 - Département de l'Aude

Données générales

Superficie (km²) : 6 139

Population (au 1er janvier 2018 - source INSEE) : 370 245

Nombre de cabinets principaux ouverts de médecins généralistes libéraux et mixtes au 01/01/2018 (source FNPS) : 352

Nombre de médecins généralistes du département participants à la régulation libérale en 2018 (source Ordigard) : 27

Nombre de médecins généralistes du département participants à l'astreinte en 2018 (source Ordigard) : 166

Régulation médicale

Numéro d'appel : 15

Organisation des territoires de PDSA

Nombre de territoires de PDSA : 5 territoires

- Carcassonne
- Castelnaudary
- Lézignan
- Narbonne
- Vallée de l'Aude

	20h – 24h Semaine	0h – 8h Semaine	Samedi 12h – 20h	Dim et JF 8h -20h	20h – 24h WE et JF	0h – 8h WE et JF
Nombre de lignes d'astreintes	11	7	13	13	13	6

Dans 1 bassin (secteur de Castelnaudary), la PDSA est assurée en soirée (20h-24h) par les structures hospitalières. Afin de tenir compte des afflux des populations saisonnières, il existe un dispositif d'astreinte de renfort.

Points fixes de garde :

Maison Médicale de Garde de Carcassonne : 1bis Avenue des Berges de l'Aude, 11 000 Carcassonne

Maison Médicale de Garde de Castelnaudary : CH Jean-Pierre Cassabel, Avenue Monseigneur de Langie, 11 400 Castelnaudary

Maison Médicale de Garde de Lézignan-Corbières : 15 boulevard Pasteur, 11 200 Lézignan

Maison Médicale de Garde de Limoux : 17 Rue Madeleine Brès, 11 300 Limoux

Maison Médicale de Garde de Narbonne : Boulevard Dr Lacroix, 11 100 Narbonne

11 - Département de l'Aude

Régulation Médicale

Planning hebdomadaire type

	Lundi	Mardi	Mercredi	Jeudi	Vendredi	Samedi	Dimanche	JF/PONTS
8:00							2	2
9:00							2	2
10:00							2	2
11:00							2	2
12:00						1	1	1
13:00						1	1	1
14:00						1	1	1
15:00						1	1	1
16:00						1	1	1
17:00						1	1	1
18:00						1	1	1
19:00						1	1	1
20:00	1	1	1	1	1	1	1	1
21:00	1	1	1	1	1	1	1	1
22:00	1	1	1	1	1	1	1	1
23:00	1	1	1	1	1	1	1	1
0:00	0	0	0	0	0	0	0	0
1:00	0	0	0	0	0	0	0	0
2:00	0	0	0	0	0	0	0	0
3:00	0	0	0	0	0	0	0	0
4:00	0	0	0	0	0	0	0	0
5:00	0	0	0	0	0	0	0	0
6:00	0	0	0	0	0	0	0	0
7:00	0	0	0	0	0	0	0	0
Total Heures	4	4	4	4	4	12	20	20
dont Jour	4	4	4	4	4	12	20	20
dont NP	0	0	0	0	0	0	0	0

Nombre de MRL par plage horaire

Volume Horaire global 2020 :	2 928
dont semaine 20-24h:	1 004
dont week-end journée :	1 584
dont JF / Ponts :	340
dont Nuit Profonde :	-

Département de l'Aude

Nombre d'astreintes et montant du régime indemnitaire des astreintes de PDSA

Territoires	Secteurs (terminologie ORDIGARD)	20h - 24h Semaine			0h - 8h Semaine			Samedi 12h - 20h			Dim et JF 8h - 20h			20h - 24h WE et JF			0h - 8h WE et JF			
		Nbre d'astreintes	Type d'astreinte (implantation)	Montant de l'Astreinte €	Nbre d'astreintes	Type d'astreinte (implantation)	Montant de l'Astreinte €	Nbre d'astreintes	Type d'astreinte (implantation)	Montant de l'Astreinte €	Nbre d'astreintes	Type d'astreinte (implantation)	Montant de l'Astreinte €	Nbre d'astreintes	Type d'astreinte (implantation)	Montant de l'Astreinte €	Nbre d'astreintes	Type d'astreinte (implantation)	Montant de l'Astreinte €	
Carcassonne	12 MONTOLIEU	1	EM (cab)	50	1	EM (cab)	120	1	EM (cab)	100	1	EM (cab)	150	1	EM (cab)	50	1	EM (cab)	120	
	5 CARCASSONNE	1	EPE (MMMG)	50		SH		2	EM (MMMG)	100		2	EM (MMMG)	150		2	EM (MMMG)	50		SH
Castelnaudary	6 CASTELNAUDARY		SH			SH		1	EPE (MMMG)	100		1	EPE (MMMG)	150		1	EPE (MMMG)	50		SH
	3 BELPECH- SALLIES SUR L'HERS	1	EM (cab)	50	1	EM (cab)	120	1	EM (cab)	100	1	EM (cab)	150	1	EM (cab)	50	1	EM (cab)	120	
Lézignan	9 LEZIGNAN	1	EM (MMMG)	50		SH		1	EM (MMMG)	100		1	EM (MMMG)	150		1	EM (MMMG)	50		SH
	16 SAINT LAURENT 17 SERVIES EN VAL	1	EM (cab)	50	1	EM (cab)	120	1	EM (cab)	100	1	EM (cab)	150	1	EM (cab)	50	1	EM (cab)	120	
Narbonne	13 NARBONNE	1	EM (MMMG)	50		SH		2	EM (MMMG)	100		2	EM (MMMG)	150		2	EM (MMMG)	50		SH
	8 DURBAN TUCHAN	1	EM (cab)	50	1	EM (cab)	120	1	EM (cab)	100	1	EM (cab)	150	1	EM (cab)	50	1	EM (cab)	120	
Vallée de l'Aude	1 AXAT	1	EM (cab)	50	1	EM (cab)	120	1	EM (cab)	100	1	EM (cab)	150	1	EM (cab)	50	1	EM (cab)	120	
	2 BELCAIRE	1	EM (cab)	50	1	EM (cab)	120	1	EM (cab)	100	1	EM (cab)	150	1	EM (cab)	50	1	EM (cab)	120	
	11 LIMOUX BELVEZE COUIZA ST HILAIRE	1	EPE (MMMG)	50		SH		1	EPE (MMMG)	100		1	EPE (MMMG)	150		1	EPE (MMMG)	50		SH

Type d'astreinte :

EM = Effecteur mixte

EPE = Effecteur posté exclusif

SH = Structures Hospitalières

Implantation :

Cab = Cabinet

MMMG = maison médicale de garde

Agence Régionale de Santé Occitanie

Cahier des charges régional de la permanence des soins ambulatoires 2019-2022

Version 2020

Département de l'Aude
Nombre d'astreintes et montant du régime indemnitaire des astreintes de PDSA - DISPOSITIF SAISONNIER

Territoires	Secteurs (terminologie ORDIGARD)	Périodes	20h – 24h Semaine		0h – 8h Semaine		Samedi 12h – 20h		Dim et JF 8h - 20h		20h – 24h WE et JF		0h – 8h WE et JF				
			Nbre d'astreintes	Type d'astreinte (implantation)	Montant de l'Astreinte €	Nbre d'astreintes	Type d'astreinte (implantation)	Montant de l'Astreinte €	Nbre d'astreintes	Type d'astreinte (implantation)	Montant de l'Astreinte €	Nbre d'astreintes	Type d'astreinte (implantation)	Montant de l'Astreinte €	Nbre d'astreintes	Type d'astreinte (implantation)	Montant de l'Astreinte €
Narbonne	PORT LA NOUVELLE	01/07 au 31/08					1	EM (cab)	100	1	EM (cab)	150	1	EM (cab)	50		
	13 NARBONNE	01/07 au 31/08					1	EM (MMG)	100	1	EM (MMG)	150	1	EM (MMG)	50		
	10 LEUCATE	01/07 au 31/08	1	EM (cab)	50					1	EM (cab)	150	1	EM (cab)	50		

Type d'astreinte :

EM = Effecteur mixte

EPE = Effecteur poste exclusif

SH = Structures Hospitalières

Implantation :

Cab = Cabinet

MMG = maison médicale de garde



Département de l'Aude

A titre indicatif, les dispositifs spécifiques pour le département en 2018 sont :

- une MMG à Carcassonne (117 046 € alloués sur le FIR en 2018)
- une MMG à Castelnaudary (18 600 € alloués sur le FIR en 2018)
- une MMG à Lézignan (110 855 € alloués sur le FIR en 2018)
- une MMG à Narbonne (119 317 € alloués sur le FIR en 2018)
- une association de régulation libérale, APSA 11 (38 900 € alloués sur le FIR en 2018)

11 - Département de l'Aude

Liste des communes des secteurs

Code département Commune	Code commune (au 01/01/2017)	Libellé commune (au 01/01/2017)	Code département PDSA	Nom secteur PDSA	Code département PDSA saisonnier	Nom secteur PDSA saisonnier	Type secteur PDSA saisonnier
11	11080	Val de Lambronne	09	LAVELANET-MIREPOIX			
11	11100	Corbières	09	LAVELANET-MIREPOIX			
11	11282	Peyrefitte-du-Razès	09	LAVELANET-MIREPOIX			
11	11400	Tréziers	09	LAVELANET-MIREPOIX			
09	09020	Artigues	11	1 AXAT			
09	09078	Carcanières	11	1 AXAT			
09	09193	Mijanès	11	1 AXAT			
09	09230	Le Pla	11	1 AXAT			
09	09237	Le Puch	11	1 AXAT			
09	09239	Quérigut	11	1 AXAT			
09	09252	Rouze	11	1 AXAT			
11	11017	Artigues	11	1 AXAT			
11	11021	Axat	11	1 AXAT			
11	11047	Le Bousquet	11	1 AXAT			
11	11060	Calla	11	1 AXAT			
11	11093	Le Clat	11	1 AXAT			
11	11104	Counozouls	11	1 AXAT			
11	11127	Escouloubre	11	1 AXAT			
11	11163	Ginda	11	1 AXAT			
11	11244	Montfort-sur-Boulzane	11	1 AXAT			
11	11302	Puilaurens	11	1 AXAT			
11	11306	Quirbajou	11	1 AXAT			
11	11321	Roquefort-de-Sault	11	1 AXAT			
11	11335	Sainte-Colombe-sur-Guette	11	1 AXAT			
11	11358	Saint-Martin-Lys	11	1 AXAT			
11	11373	Salvezines	11	1 AXAT			
11	11003	Ajac	11	11 LIMOUX-BELVEZE-COUZA-ST HILAIRE			
11	11004	Alaigne	11	11 LIMOUX-BELVEZE-COUZA-ST HILAIRE			
11	11008	Alet-les-Bains	11	11 LIMOUX-BELVEZE-COUZA-ST HILAIRE			
11	11010	Antugnac	11	11 LIMOUX-BELVEZE-COUZA-ST HILAIRE			
11	11015	Arques	11	11 LIMOUX-BELVEZE-COUZA-ST HILAIRE			
11	11029	Belcastel-et-Buc	11	11 LIMOUX-BELVEZE-COUZA-ST HILAIRE			
11	11032	Bellegarde-du-Razès	11	11 LIMOUX-BELVEZE-COUZA-ST HILAIRE			
11	11034	Belvèze-du-Razès	11	11 LIMOUX-BELVEZE-COUZA-ST HILAIRE			
11	11035	Belvianes-et-Cavirac	11	11 LIMOUX-BELVEZE-COUZA-ST HILAIRE			

11 - Département de l'Aude

Liste des communes des secteurs

Code département Commune	Code commune (au 01/01/2017)	Libellé commune (au 01/01/2017)	Code département PDSA	Nom secteur PDSA	Code département PDSA saisonnier	Nom secteur PDSA saisonnier	Type secteur PDSA saisonnier
11	11039	La Bezole	11	11 LIMOUX-BELVEZE-COUZA-ST HILAIRE			
11	11045	Bourlège	11	11 LIMOUX-BELVEZE-COUZA-ST HILAIRE			
11	11046	Bourlègle	11	11 LIMOUX-BELVEZE-COUZA-ST HILAIRE			
11	11051	Brézilhac	11	11 LIMOUX-BELVEZE-COUZA-ST HILAIRE			
11	11053	Brugairalles	11	11 LIMOUX-BELVEZE-COUZA-ST HILAIRE			
11	11055	Bugarach	11	11 LIMOUX-BELVEZE-COUZA-ST HILAIRE			
11	11058	Cailhau	11	11 LIMOUX-BELVEZE-COUZA-ST HILAIRE			
11	11059	Cailhavel	11	11 LIMOUX-BELVEZE-COUZA-ST HILAIRE			
11	11061	Cambieure	11	11 LIMOUX-BELVEZE-COUZA-ST HILAIRE			
11	11063	Campagne-sur-Aude	11	11 LIMOUX-BELVEZE-COUZA-ST HILAIRE			
11	11065	Camps-sur-l'Agly	11	11 LIMOUX-BELVEZE-COUZA-ST HILAIRE			
11	11073	Cassaignes	11	11 LIMOUX-BELVEZE-COUZA-ST HILAIRE			
11	11078	Castelreng	11	11 LIMOUX-BELVEZE-COUZA-ST HILAIRE			
11	11082	Caunette-sur-Lauquet	11	11 LIMOUX-BELVEZE-COUZA-ST HILAIRE			
11	11085	Cavanac	11	11 LIMOUX-BELVEZE-COUZA-ST HILAIRE			
11	11090	Cépie	11	11 LIMOUX-BELVEZE-COUZA-ST HILAIRE			
11	11091	Chalabre	11	11 LIMOUX-BELVEZE-COUZA-ST HILAIRE			
11	11094	Clermont-sur-Lauquet	11	11 LIMOUX-BELVEZE-COUZA-ST HILAIRE			
11	11097	Conilhac-de-la-Montagne	11	11 LIMOUX-BELVEZE-COUZA-ST HILAIRE			
11	11101	Coudons	11	11 LIMOUX-BELVEZE-COUZA-ST HILAIRE			
11	11102	Couffouliens	11	11 LIMOUX-BELVEZE-COUZA-ST HILAIRE			
11	11103	Couiza	11	11 LIMOUX-BELVEZE-COUZA-ST HILAIRE			
11	11105	Courmanel	11	11 LIMOUX-BELVEZE-COUZA-ST HILAIRE			
11	11107	Courtauly	11	11 LIMOUX-BELVEZE-COUZA-ST HILAIRE			
11	11108	La Courtète	11	11 LIMOUX-BELVEZE-COUZA-ST HILAIRE			
11	11109	Coustaussa	11	11 LIMOUX-BELVEZE-COUZA-ST HILAIRE			
11	11112	Cubières-sur-Cinoble	11	11 LIMOUX-BELVEZE-COUZA-ST HILAIRE			
11	11119	La Digne-d'Amont	11	11 LIMOUX-BELVEZE-COUZA-ST HILAIRE			
11	11120	La Digne-d'Aval	11	11 LIMOUX-BELVEZE-COUZA-ST HILAIRE			
11	11121	Donzac	11	11 LIMOUX-BELVEZE-COUZA-ST HILAIRE			
11	11128	Escueillens-et-Saint-Just-de-Béleugard	11	11 LIMOUX-BELVEZE-COUZA-ST HILAIRE			
11	11129	Espéraza	11	11 LIMOUX-BELVEZE-COUZA-ST HILAIRE			
11	11131	Fa	11	11 LIMOUX-BELVEZE-COUZA-ST HILAIRE			
11	11136	Fanjoux	11	11 LIMOUX-BELVEZE-COUZA-ST HILAIRE			
11	11139	Fenouillet-du-Razès	11	11 LIMOUX-BELVEZE-COUZA-ST HILAIRE			

11 - Département de l'Aude

Liste des communes des secteurs

Code département Commune	Code commune (au 01/01/2017)	Libellé commune (au 01/01/2017)	Code département PDSA	Nom secteur PDSA	Code département PDSA saisonnier	Nom secteur PDSA saisonnier	Type secteur PDSA saisonnier
11	11141	Ferran	11	11 LIMOUX-BELVEZE-COUZA-ST HILAIRE			
11	11142	Festes-et-Saint-André	11	11 LIMOUX-BELVEZE-COUZA-ST HILAIRE			
11	11153	La Force	11	11 LIMOUX-BELVEZE-COUZA-ST HILAIRE			
11	11155	Fourtou	11	11 LIMOUX-BELVEZE-COUZA-ST HILAIRE			
11	11158	Gaja-et-Villedieu	11	11 LIMOUX-BELVEZE-COUZA-ST HILAIRE			
11	11161	Gardie	11	11 LIMOUX-BELVEZE-COUZA-ST HILAIRE			
11	11165	Ginols	11	11 LIMOUX-BELVEZE-COUZA-ST HILAIRE			
11	11167	Gramazie	11	11 LIMOUX-BELVEZE-COUZA-ST HILAIRE			
11	11168	Gransès	11	11 LIMOUX-BELVEZE-COUZA-ST HILAIRE			
11	11169	Greffeil	11	11 LIMOUX-BELVEZE-COUZA-ST HILAIRE			
11	11173	Hounoux	11	11 LIMOUX-BELVEZE-COUZA-ST HILAIRE			
11	11183	Ladern-sur-Lauquet	11	11 LIMOUX-BELVEZE-COUZA-ST HILAIRE			
11	11193	Lasserre-de-Prouille	11	11 LIMOUX-BELVEZE-COUZA-ST HILAIRE			
11	11197	Lauraguel	11	11 LIMOUX-BELVEZE-COUZA-ST HILAIRE			
11	11199	Lavalette	11	11 LIMOUX-BELVEZE-COUZA-ST HILAIRE			
11	11201	Leuc	11	11 LIMOUX-BELVEZE-COUZA-ST HILAIRE			
11	11204	Lignairolles	11	11 LIMOUX-BELVEZE-COUZA-ST HILAIRE			
11	11206	Limoux	11	11 LIMOUX-BELVEZE-COUZA-ST HILAIRE			
11	11207	Loupia	11	11 LIMOUX-BELVEZE-COUZA-ST HILAIRE			
11	11209	Luc-sur-Aude	11	11 LIMOUX-BELVEZE-COUZA-ST HILAIRE			
11	11211	Magrie	11	11 LIMOUX-BELVEZE-COUZA-ST HILAIRE			
11	11214	Maltras	11	11 LIMOUX-BELVEZE-COUZA-ST HILAIRE			
11	11216	Malviès	11	11 LIMOUX-BELVEZE-COUZA-ST HILAIRE			
11	11228	Mazzerolles-du-Razès	11	11 LIMOUX-BELVEZE-COUZA-ST HILAIRE			
11	11235	Missègre	11	11 LIMOUX-BELVEZE-COUZA-ST HILAIRE			
11	11240	Montazels	11	11 LIMOUX-BELVEZE-COUZA-ST HILAIRE			
11	11242	Montclar	11	11 LIMOUX-BELVEZE-COUZA-ST HILAIRE			
11	11246	Montgradal	11	11 LIMOUX-BELVEZE-COUZA-ST HILAIRE			
11	11247	Monthaut	11	11 LIMOUX-BELVEZE-COUZA-ST HILAIRE			
11	11249	Montjardin	11	11 LIMOUX-BELVEZE-COUZA-ST HILAIRE			
11	11263	Nébias	11	11 LIMOUX-BELVEZE-COUZA-ST HILAIRE			
11	11268	Orsans	11	11 LIMOUX-BELVEZE-COUZA-ST HILAIRE			
11	11274	Pauligne	11	11 LIMOUX-BELVEZE-COUZA-ST HILAIRE			
11	11287	Peyrolles	11	11 LIMOUX-BELVEZE-COUZA-ST HILAIRE			
11	11289	Pieusse	11	11 LIMOUX-BELVEZE-COUZA-ST HILAIRE			

11 - Département de l'Aude

Liste des communes des secteurs

Code département Commune	Code commune (au 01/01/2017)	Libellé commune (au 01/01/2017)	Code département PDSA	Nom secteur PDSA	Code département PDSA saisonnier	Nom secteur PDSA saisonnier	Type secteur PDSA saisonnier
11	11291	Plavilla	11	11 LIMOUX-BELVEZE-COUZA-ST HILAIRE			
11	11293	Pomas	11	11 LIMOUX-BELVEZE-COUZA-ST HILAIRE			
11	11294	Pomy	11	11 LIMOUX-BELVEZE-COUZA-ST HILAIRE			
11	11299	Preixan	11	11 LIMOUX-BELVEZE-COUZA-ST HILAIRE			
11	11303	Puivert	11	11 LIMOUX-BELVEZE-COUZA-ST HILAIRE			
11	11304	Quillan	11	11 LIMOUX-BELVEZE-COUZA-ST HILAIRE			
11	11309	Rennes-le-Château	11	11 LIMOUX-BELVEZE-COUZA-ST HILAIRE			
11	11310	Rennes-les-Bains	11	11 LIMOUX-BELVEZE-COUZA-ST HILAIRE			
11	11316	Rivel	11	11 LIMOUX-BELVEZE-COUZA-ST HILAIRE			
11	11323	Roquetaillade	11	11 LIMOUX-BELVEZE-COUZA-ST HILAIRE			
11	11325	Rouffiac-d'Aude	11	11 LIMOUX-BELVEZE-COUZA-ST HILAIRE			
11	11327	Roullens	11	11 LIMOUX-BELVEZE-COUZA-ST HILAIRE			
11	11328	Routier	11	11 LIMOUX-BELVEZE-COUZA-ST HILAIRE			
11	11329	Rouvenac	11	11 LIMOUX-BELVEZE-COUZA-ST HILAIRE			
11	11333	Saint-Benoît	11	11 LIMOUX-BELVEZE-COUZA-ST HILAIRE			
11	11336	Sainte-Colombe-sur-l'Hers	11	11 LIMOUX-BELVEZE-COUZA-ST HILAIRE			
11	11338	Saint-Couat-du-Razès	11	11 LIMOUX-BELVEZE-COUZA-ST HILAIRE			
11	11341	Saint-Ferriol	11	11 LIMOUX-BELVEZE-COUZA-ST HILAIRE			
11	11343	Saint-Gaudéric	11	11 LIMOUX-BELVEZE-COUZA-ST HILAIRE			
11	11344	Saint-Hilaire	11	11 LIMOUX-BELVEZE-COUZA-ST HILAIRE			
11	11346	Saint-Jean-de-Paracol	11	11 LIMOUX-BELVEZE-COUZA-ST HILAIRE			
11	11347	Saint-Julia-de-Bec	11	11 LIMOUX-BELVEZE-COUZA-ST HILAIRE			
11	11348	Saint-Julien-de-Briola	11	11 LIMOUX-BELVEZE-COUZA-ST HILAIRE			
11	11350	Saint-Just-et-le-Bézu	11	11 LIMOUX-BELVEZE-COUZA-ST HILAIRE			
11	11352	Saint-Louis-et-Parahou	11	11 LIMOUX-BELVEZE-COUZA-ST HILAIRE			
11	11355	Saint-Martin-de-Villereglan	11	11 LIMOUX-BELVEZE-COUZA-ST HILAIRE			
11	11364	Saint-Polycarpe	11	11 LIMOUX-BELVEZE-COUZA-ST HILAIRE			
11	11375	Seignalens	11	11 LIMOUX-BELVEZE-COUZA-ST HILAIRE			
11	11376	La Serpent	11	11 LIMOUX-BELVEZE-COUZA-ST HILAIRE			
11	11377	Serres	11	11 LIMOUX-BELVEZE-COUZA-ST HILAIRE			
11	11380	Sonnac-sur-l'Hers	11	11 LIMOUX-BELVEZE-COUZA-ST HILAIRE			
11	11381	Sougraigne	11	11 LIMOUX-BELVEZE-COUZA-ST HILAIRE			
11	11389	Terroles	11	11 LIMOUX-BELVEZE-COUZA-ST HILAIRE			
11	11394	Tourreilles	11	11 LIMOUX-BELVEZE-COUZA-ST HILAIRE			
11	11402	Vaimigère	11	11 LIMOUX-BELVEZE-COUZA-ST HILAIRE			

11 - Département de l'Aude

Liste des communes des secteurs

Code département Commune	Code commune (au 01/01/2017)	Libellé commune (au 01/01/2017)	Code département PDSA	Nom secteur PDSA	Code département PDSA saisonnier	Nom secteur PDSA saisonnier	Type secteur PDSA saisonnier
11	11406	Véraza	11	11 LIMOUX-BELVEZE-COUZA-ST HILAIRE			
11	11408	Verzeille	11	11 LIMOUX-BELVEZE-COUZA-ST HILAIRE			
11	11412	Villardabelle	11	11 LIMOUX-BELVEZE-COUZA-ST HILAIRE			
11	11415	Villar-Saint-Anselme	11	11 LIMOUX-BELVEZE-COUZA-ST HILAIRE			
11	11417	Villarzel-du-Razès	11	11 LIMOUX-BELVEZE-COUZA-ST HILAIRE			
11	11420	Villebazy	11	11 LIMOUX-BELVEZE-COUZA-ST HILAIRE			
11	11423	Villefloure	11	11 LIMOUX-BELVEZE-COUZA-ST HILAIRE			
11	11424	Villefort	11	11 LIMOUX-BELVEZE-COUZA-ST HILAIRE			
11	11427	Villelongue-d'Aude	11	11 LIMOUX-BELVEZE-COUZA-ST HILAIRE			
11	11009	Alzonne	11	12 MONTOLIEU			
11	11052	Brousses-et-Villaret	11	12 MONTOLIEU			
11	11079	Cauderonde	11	12 MONTOLIEU			
11	11084	Caux-et-Sauzens	11	12 MONTOLIEU			
11	11089	Cenne-Monestiés	11	12 MONTOLIEU			
11	11115	Cuxac-Cabardès	11	12 MONTOLIEU			
11	11150	Fontiers-Cabardès	11	12 MONTOLIEU			
11	11156	Fraisse-Cabardès	11	12 MONTOLIEU			
11	11182	Lacombe	11	12 MONTOLIEU			
11	11189	Laprade	11	12 MONTOLIEU			
11	11253	Montolieu	11	12 MONTOLIEU			
11	11259	Moussoulens	11	12 MONTOLIEU			
11	11288	Pezens	11	12 MONTOLIEU			
11	11308	Raissac-sur-Lampy	11	12 MONTOLIEU			
11	11339	Saint-Denis	11	12 MONTOLIEU			
11	11340	Sainte-Eulalie	11	12 MONTOLIEU			
11	11357	Saint-Martin-le-Vieil	11	12 MONTOLIEU			
11	11367	Saussac	11	12 MONTOLIEU			
11	11428	Villemagne	11	12 MONTOLIEU			
11	11437	Villesèquelande	11	12 MONTOLIEU			
11	11012	Argeliers	11	13 NARBONNE			
11	11014	Armissan	11	13 NARBONNE			
11	11024	Bages	11	13 NARBONNE			
11	11040	Bizanet	11	13 NARBONNE			
11	11041	Bize-Minervois	11	13 NARBONNE			
11	11067	Canet	11	13 NARBONNE			

11 - Département de l'Aude

Liste des communes des secteurs

Code département Commune	Code commune (au 01/01/2017)	Libellé commune (au 01/01/2017)	Code département PDSA	Nom secteur PDSA	Code département PDSA saisonnier	Nom secteur PDSA saisonnier	Type secteur PDSA saisonnier
11	11106	Coursan	11	13 NARBONNE			
11	11116	Cuxac-d'Aude	11	13 NARBONNE			
11	11145	Fleury	11	13 NARBONNE			
11	11164	Ginestas	11	13 NARBONNE			
11	11170	Gruissan	11	13 NARBONNE			
11	11188	La Palme	11	13 NARBONNE			
11	11212	Mailhac	11	13 NARBONNE			
11	11217	Marcorignan	11	13 NARBONNE			
11	11233	Mirepeisset	11	13 NARBONNE			
11	11255	Montredon-des-Corbières	11	13 NARBONNE			
11	11258	Moussan	11	13 NARBONNE			
11	11262	Narbonne	11	13 NARBONNE			
11	11264	Néviain	11	13 NARBONNE			
11	11266	Port-la-Nouvelle	11	13 NARBONNE	11	PORT LA NOUVELLE	Estival
11	11267	Ornaisons	11	13 NARBONNE			
11	11269	Ouveillan	11	13 NARBONNE			
11	11285	Peyriac-de-Mer	11	13 NARBONNE			
11	11295	Portel-des-Corbières	11	13 NARBONNE			
11	11296	Pouzols-Minervois	11	13 NARBONNE			
11	11307	Raissac-d'Aude	11	13 NARBONNE			
11	11322	Roquefort-des-Corbières	11	13 NARBONNE			
11	11332	Saint-André-de-Roquelongue	11	13 NARBONNE			
11	11353	Saint-Marcel-sur-Aude	11	13 NARBONNE			
11	11360	Saint-Nazaire-d'Aude	11	13 NARBONNE			
11	11366	Sainte-Vallière	11	13 NARBONNE			
11	11369	Sallèles-d'Aude	11	13 NARBONNE			
11	11370	Sallès-d'Aude	11	13 NARBONNE			
11	11379	Sigeac	11	13 NARBONNE			
11	11405	Ventenac-en-Minervois	11	13 NARBONNE			
11	11421	Villedaigne	11	13 NARBONNE			
11	11441	Vinassan	11	13 NARBONNE			
11	11007	Albières	11	16 ST LAURENT			
11	11020	Auriac	11	16 ST LAURENT			
11	11044	Bouisse	11	16 ST LAURENT			
11	11110	Coustouge	11	16 ST LAURENT			

11 - Département de l'Aude

Liste des communes des secteurs

Code département Commune	Code commune (au 01/01/2017)	Libellé commune (au 01/01/2017)	Code département PDSA	Nom secteur PDSA	Code département PDSA saisonnier	Nom secteur PDSA saisonnier	Type secteur PDSA saisonnier
11	11117	Davejean	11	16 ST LAURENT			
11	11118	Dernacueillette	11	16 ST LAURENT			
11	11137	Félines-Termenès	11	16 ST LAURENT			
11	11176	Jonquières	11	16 ST LAURENT			
11	11186	Lairière	11	16 ST LAURENT			
11	11187	Lanet	11	16 ST LAURENT			
11	11191	Laroque-de-Fa	11	16 ST LAURENT			
11	11224	Massac	11	16 ST LAURENT			
11	11250	Montjoi	11	16 ST LAURENT			
11	11256	Montségret	11	16 ST LAURENT			
11	11260	Mouthoumet	11	16 ST LAURENT			
11	11351	Saint-Laurent-de-la-Cabrerisse	11	16 ST LAURENT			
11	11374	Salza	11	16 ST LAURENT			
11	11386	Talairan	11	16 ST LAURENT			
11	11388	Termes	11	16 ST LAURENT			
11	11390	Thézan-des-Corbières	11	16 ST LAURENT			
11	11392	Tournissan	11	16 ST LAURENT			
11	11435	Villeroige-Termenès	11	16 ST LAURENT			
11	11016	Arquettes-en-Val	11	17 SERVIES EN VAL			
11	11083	Caunettes-en-Val	11	17 SERVIES EN VAL			
11	11133	Fajac-en-Val	11	17 SERVIES EN VAL			
11	11179	Labastide-en-Val	11	17 SERVIES EN VAL			
11	11185	Lagrasse	11	17 SERVIES EN VAL			
11	11223	Mas-des-Cours	11	17 SERVIES EN VAL			
11	11227	Mayronnes	11	17 SERVIES EN VAL			
11	11251	Montlaur	11	17 SERVIES EN VAL			
11	11298	Pradelles-en-Val	11	17 SERVIES EN VAL			
11	11311	Ribaute	11	17 SERVIES EN VAL			
11	11314	Rieux-en-Val	11	17 SERVIES EN VAL			
11	11354	Saint-Martin-des-Puits	11	17 SERVIES EN VAL			
11	11363	Saint-Pierre-des-Champs	11	17 SERVIES EN VAL			
11	11378	Serviès-en-Val	11	17 SERVIES EN VAL			
11	11387	Taurize	11	17 SERVIES EN VAL			
11	11409	Vignevielle	11	17 SERVIES EN VAL			
11	11414	Villars-en-Val	11	17 SERVIES EN VAL			

11 - Département de l'Aude

Liste des communes des secteurs

Code département Commune	Code commune (au 01/01/2017)	Libellé commune (au 01/01/2017)	Code département PDSA	Nom secteur PDSA	Code département PDSA saisonnier	Nom secteur PDSA saisonnier	Type secteur PDSA saisonnier
11	11440	Villetritouls	11	17 SERVIES EN VAL			
11	11019	Aunat	11	2 BELCAIRE			
11	11028	Belcaire	11	2 BELCAIRE			
11	11031	Belfort-sur-Rebenty	11	2 BELCAIRE			
11	11036	Belvis	11	2 BELCAIRE			
11	11038	Bessède-de-Sault	11	2 BELCAIRE			
11	11062	Campagna-de-Sault	11	2 BELCAIRE			
11	11066	Camurac	11	2 BELCAIRE			
11	11096	Comus	11	2 BELCAIRE			
11	11130	Espezel	11	2 BELCAIRE			
11	11135	La Fajolle	11	2 BELCAIRE			
11	11147	Fontanès-de-Sault	11	2 BELCAIRE			
11	11160	Galinagues	11	2 BELCAIRE			
11	11177	Joucou	11	2 BELCAIRE			
11	11219	Marsa	11	2 BELCAIRE			
11	11229	Mazuby	11	2 BELCAIRE			
11	11230	Mérial	11	2 BELCAIRE			
11	11265	Niort-de-Sault	11	2 BELCAIRE			
11	11317	Rodome	11	2 BELCAIRE			
11	11320	Roquefeuil	11	2 BELCAIRE			
11	11030	Belflou	11	3 BELPECH- SALLES SUR L'HERS			
11	11033	Belpech	11	3 BELPECH- SALLES SUR L'HERS			
11	11057	Cahuzac	11	3 BELPECH- SALLES SUR L'HERS			
11	11114	Cumès	11	3 BELPECH- SALLES SUR L'HERS			
11	11134	Fajac-la-Rellenque	11	3 BELPECH- SALLES SUR L'HERS			
11	11159	Gaja-la-Selve	11	3 BELPECH- SALLES SUR L'HERS			
11	11166	Gourvieille	11	3 BELPECH- SALLES SUR L'HERS			
11	11184	Lafage	11	3 BELPECH- SALLES SUR L'HERS			
11	11208	La Louvière-Lauragais	11	3 BELPECH- SALLES SUR L'HERS			
11	11218	Marquein	11	3 BELPECH- SALLES SUR L'HERS			
11	11226	Mayreville	11	3 BELPECH- SALLES SUR L'HERS			
11	11231	Mézerville	11	3 BELPECH- SALLES SUR L'HERS			
11	11236	Molandier	11	3 BELPECH- SALLES SUR L'HERS			
11	11239	Montauriol	11	3 BELPECH- SALLES SUR L'HERS			
11	11275	Payra-sur-l'Hers	11	3 BELPECH- SALLES SUR L'HERS			

11 - Département de l'Aude

Liste des communes des secteurs

Code département Commune	Code commune (au 01/01/2017)	Libellé commune (au 01/01/2017)	Code département PDSA	Nom secteur PDSA	Code département PDSA saisonnier	Nom secteur PDSA saisonnier	Type secteur PDSA saisonnier
11	11277	Pécharic-et-le-Py	11	3 BELPECH-SALLES SUR L'HERS			
11	11278	Pech-Luna	11	3 BELPECH-SALLES SUR L'HERS			
11	11283	Peyrefitte-sur-l'Her	11	3 BELPECH-SALLES SUR L'HERS			
11	11290	Plaigne	11	3 BELPECH-SALLES SUR L'HERS			
11	11312	Ribouisse	11	3 BELPECH-SALLES SUR L'HERS			
11	11331	Saint-Amans	11	3 BELPECH-SALLES SUR L'HERS			
11	11334	Sainte-Camelle	11	3 BELPECH-SALLES SUR L'HERS			
11	11359	Saint-Michel-de-Lanès	11	3 BELPECH-SALLES SUR L'HERS			
11	11365	Saint-Sernin	11	3 BELPECH-SALLES SUR L'HERS			
11	11371	Salles-sur-l'Her	11	3 BELPECH-SALLES SUR L'HERS			
11	11419	Villautou	11	3 BELPECH-SALLES SUR L'HERS			
11	11005	Alairac	11	5 CARCASSONNE			
11	11011	Aragon	11	5 CARCASSONNE			
11	11018	Arzens	11	5 CARCASSONNE			
11	11025	Bagnoles	11	5 CARCASSONNE			
11	11037	Berriac	11	5 CARCASSONNE			
11	11049	Bram	11	5 CARCASSONNE			
11	11069	Carcassonne	11	5 CARCASSONNE			
11	11088	Cazilhac	11	5 CARCASSONNE			
11	11099	Conques-sur-Orbiel	11	5 CARCASSONNE			
11	11154	Fournes-Cabardès	11	5 CARCASSONNE			
11	11174	Les Ilhes	11	5 CARCASSONNE			
11	11180	Labastide-Esparbairrenque	11	5 CARCASSONNE			
11	11194	Lastours	11	5 CARCASSONNE			
11	11205	Limousis	11	5 CARCASSONNE			
11	11215	Malves-en-Minervois	11	5 CARCASSONNE			
11	11221	Les Martyrs	11	5 CARCASSONNE			
11	11222	Mas-Cabardès	11	5 CARCASSONNE			
11	11232	Miraval-Cabardès	11	5 CARCASSONNE			
11	11254	Montréal	11	5 CARCASSONNE			
11	11272	Palaja	11	5 CARCASSONNE			
11	11279	Pennautier	11	5 CARCASSONNE			
11	11297	Pradelles-Cabardès	11	5 CARCASSONNE			
11	11319	Roquefère	11	5 CARCASSONNE			
11	11368	Sallèles-Cabardès	11	5 CARCASSONNE			

11 - Département de l'Aude

Liste des communes des secteurs

Code département Commune	Code commune (au 01/01/2017)	Libellé commune (au 01/01/2017)	Code département PDSA	Nom secteur PDSA	Code département PDSA saisonnier	Nom secteur PDSA saisonnier	Type secteur PDSA saisonnier
11	11372	Salsigne	11	5 CARCASSONNE			
11	11391	La Tourrette-Cabardès	11	5 CARCASSONNE			
11	11395	Trassanel	11	5 CARCASSONNE			
11	11404	Ventenac-Cabardès	11	5 CARCASSONNE			
11	11410	Villalier	11	5 CARCASSONNE			
11	11411	Villanière	11	5 CARCASSONNE			
11	11413	Villardonnel	11	5 CARCASSONNE			
11	11416	Villarzel-Cabardès	11	5 CARCASSONNE			
11	11425	Villegailhenc	11	5 CARCASSONNE			
11	11426	Villegly	11	5 CARCASSONNE			
11	11429	Villemoustaussou	11	5 CARCASSONNE			
11	11432	Villeneuve-lès-Montréal	11	5 CARCASSONNE			
11	11438	Villesicde	11	5 CARCASSONNE			
11	11002	Airoux	11	6 CASTELNAUDARY			
11	11026	Baraigne	11	6 CASTELNAUDARY			
11	11054	Les Brunels	11	6 CASTELNAUDARY			
11	11070	Carlipa	11	6 CASTELNAUDARY			
11	11072	La Cassaigne	11	6 CASTELNAUDARY			
11	11074	Les Cassés	11	6 CASTELNAUDARY			
11	11076	Castelnaudary	11	6 CASTELNAUDARY			
11	11087	Cazalrenoux	11	6 CASTELNAUDARY			
11	11138	Fendelle	11	6 CASTELNAUDARY			
11	11149	Fonters-du-Razès	11	6 CASTELNAUDARY			
11	11162	Generville	11	6 CASTELNAUDARY			
11	11175	Issel	11	6 CASTELNAUDARY			
11	11178	Labastide-d'Anjou	11	6 CASTELNAUDARY			
11	11181	Labécède-Lauragais	11	6 CASTELNAUDARY			
11	11192	Lasbordes	11	6 CASTELNAUDARY			
11	11195	Laurabuc	11	6 CASTELNAUDARY			
11	11196	Laurac	11	6 CASTELNAUDARY			
11	11225	Mas-Saintes-Puelles	11	6 CASTELNAUDARY			
11	11234	Mireval-Lauragais	11	6 CASTELNAUDARY			
11	11238	Molleville	11	6 CASTELNAUDARY			
11	11243	Montferrand	11	6 CASTELNAUDARY			
11	11252	Montmaur	11	6 CASTELNAUDARY			

11 - Département de l'Aude

Liste des communes des secteurs

Code département Commune	Code commune (au 01/01/2017)	Libellé commune (au 01/01/2017)	Code département PDSA	Nom secteur PDSA	Code département PDSA saisonnier	Nom secteur PDSA saisonnier	Type secteur PDSA saisonnier
11	11281	Pexiora	11	6 CASTELNAUDARY			
11	11284	Peyprens	11	6 CASTELNAUDARY			
11	11292	La Pomarède	11	6 CASTELNAUDARY			
11	11300	Pujimier	11	6 CASTELNAUDARY			
11	11313	Ricaud	11	6 CASTELNAUDARY			
11	11356	Saint-Martin-Lalande	11	6 CASTELNAUDARY			
11	11361	Saint-Papoul	11	6 CASTELNAUDARY			
11	11362	Saint-Paulet	11	6 CASTELNAUDARY			
11	11382	Soullhanels	11	6 CASTELNAUDARY			
11	11383	Soullhe	11	6 CASTELNAUDARY			
11	11385	Soupeix	11	6 CASTELNAUDARY			
11	11399	Tréville	11	6 CASTELNAUDARY			
11	11407	Verdun-en-Lauragais	11	6 CASTELNAUDARY			
11	11418	Villasavary	11	6 CASTELNAUDARY			
11	11430	Villeneuve-la-Comptal	11	6 CASTELNAUDARY			
11	11434	Villepinte	11	6 CASTELNAUDARY			
11	11439	Villespy	11	6 CASTELNAUDARY			
11	11006	Albas	11	8 DURBAN-TUCHAN			
11	11071	Castel-des-Corbières	11	8 DURBAN-TUCHAN			
11	11124	Durban-Corbières	11	8 DURBAN-TUCHAN			
11	11125	Embres-et-Casteilmaure	11	8 DURBAN-TUCHAN			
11	11152	Fontjoncouse	11	8 DURBAN-TUCHAN			
11	11157	Fraissé-des-Corbières	11	8 DURBAN-TUCHAN			
11	11213	Maisons	11	8 DURBAN-TUCHAN			
11	11245	Montgaillard	11	8 DURBAN-TUCHAN			
11	11270	Padern	11	8 DURBAN-TUCHAN			
11	11271	Palairac	11	8 DURBAN-TUCHAN			
11	11276	Paziols	11	8 DURBAN-TUCHAN			
11	11305	Quintillan	11	8 DURBAN-TUCHAN			
11	11345	Saint-Jean-de-Barrou	11	8 DURBAN-TUCHAN			
11	11401	Tuchan	11	8 DURBAN-TUCHAN			
11	11431	Villeneuve-les-Corbières	11	8 DURBAN-TUCHAN			
11	11436	Villeshèque-des-Corbières	11	8 DURBAN-TUCHAN			
11	11001	Aigues-Vives	11	9 LEZIGNAN			
11	11013	Argens-Minervois	11	9 LEZIGNAN			

11 - Département de l'Aude

Liste des communes des secteurs

Code département Commune	Code commune (au 01/01/2017)	Libellé commune (au 01/01/2017)	Code département PDSA	Nom secteur PDSA	Code département PDSA saisonnier	Nom secteur PDSA saisonnier	Type secteur PDSA saisonnier
11	11022	Azille	11	9 LEZIGNAN			
11	11023	Badens	11	9 LEZIGNAN			
11	11027	Barbaira	11	9 LEZIGNAN			
11	11042	Blomac	11	9 LEZIGNAN			
11	11043	Bouilhonnac	11	9 LEZIGNAN			
11	11048	Boutenac	11	9 LEZIGNAN			
11	11056	Cabrespine	11	9 LEZIGNAN			
11	11064	Camplong-d'Aude	11	9 LEZIGNAN			
11	11068	Capendu	11	9 LEZIGNAN			
11	11075	Castans	11	9 LEZIGNAN			
11	11077	Castelnau-d'Aude	11	9 LEZIGNAN			
11	11081	Caunes-Minervois	11	9 LEZIGNAN			
11	11092	Citou	11	9 LEZIGNAN			
11	11095	Comigne	11	9 LEZIGNAN			
11	11098	Comilhac-Corbières	11	9 LEZIGNAN			
11	11111	Cruscades	11	9 LEZIGNAN			
11	11122	Douzens	11	9 LEZIGNAN			
11	11126	Escalles	11	9 LEZIGNAN			
11	11132	Fabrezen	11	9 LEZIGNAN			
11	11140	Ferrals-les-Corbières	11	9 LEZIGNAN			
11	11146	Floure	11	9 LEZIGNAN			
11	11148	Fontcouverte	11	9 LEZIGNAN			
11	11151	Fontiès-d'Aude	11	9 LEZIGNAN			
11	11190	La Redorte	11	9 LEZIGNAN			
11	11198	Laure-Minervois	11	9 LEZIGNAN			
11	11200	Lespinassière	11	9 LEZIGNAN			
11	11203	Lézignan-Corbières	11	9 LEZIGNAN			
11	11210	Luc-sur-Orbieu	11	9 LEZIGNAN			
11	11220	Marsaillette	11	9 LEZIGNAN			
11	11241	Montbrun-des-Corbières	11	9 LEZIGNAN			
11	11248	Montirat	11	9 LEZIGNAN			
11	11257	Monze	11	9 LEZIGNAN			
11	11261	Moux	11	9 LEZIGNAN			
11	11273	Paraza	11	9 LEZIGNAN			
11	11286	Peypriac-Minervois	11	9 LEZIGNAN			

11 - Département de l'Aude

Liste des communes des secteurs

Code département Commune	Code commune (au 01/01/2017)	Libellé commune (au 01/01/2017)	Code département PDSA	Nom secteur PDSA	Code département PDSA saisonnier	Nom secteur PDSA saisonnier	Type secteur PDSA saisonnier
11	11301	Puichéric	11	9 LEZIGNAN			
11	11315	Rieux-Minervois	11	9 LEZIGNAN			
11	11318	Roquecourbe-Minervois	11	9 LEZIGNAN			
11	11324	Roubia	11	9 LEZIGNAN			
11	11330	Rustiques	11	9 LEZIGNAN			
11	11337	Saint-Couat-d'Aude	11	9 LEZIGNAN			
11	11342	Saint-Frichoux	11	9 LEZIGNAN			
11	11396	Trausse	11	9 LEZIGNAN			
11	11397	Trèbes	11	9 LEZIGNAN			
11	11422	Villedubert	11	9 LEZIGNAN			
11	11433	Villeneuve-Minervois	11	9 LEZIGNAN			
11	11172	Homps	34	SECTEUR 9 OLONZAC			
11	11280	Pépieux	34	SECTEUR 9 OLONZAC			
11	11393	Tourouzelle	34	SECTEUR 9 OLONZAC			
11	11086	Caves	66	TERRITOIRE 09 PERPIGNAN GRANDE COURONNE	11	10-LEUCATE	Estival
11	11143	Feujilla	66	TERRITOIRE 09 PERPIGNAN GRANDE COURONNE	11	10-LEUCATE	Estival
11	11144	Fitou	66	TERRITOIRE 09 PERPIGNAN GRANDE COURONNE	11	10-LEUCATE	Estival
11	11202	Leucate	66	TERRITOIRE 09 PERPIGNAN GRANDE COURONNE	11	10-LEUCATE	Estival
11	11398	Treilles	66	TERRITOIRE 09 PERPIGNAN GRANDE COURONNE	11	10-LEUCATE	Estival
11	11113	Cucugnan	66	TERRITOIRE 10 ESTAGEL			
11	11123	Duilhac-sous-Peyrepertuse	66	TERRITOIRE 10 ESTAGEL			
11	11326	Rouffiac-des-Corbières	66	TERRITOIRE 10 ESTAGEL			
11	11384	Soulatgé	66	TERRITOIRE 10 ESTAGEL			



12 - Département de l'Aveyron

Données générales

Superficie (km²) : 8 735

Population (au 1er janvier 2018 - source INSEE) : 281 082

Nombre de cabinets principaux ouverts de médecins généralistes libéraux et mixtes au 01/01/2018 (source FNPS) : 243

Nombre de médecins généralistes du département participants à la régulation libérale en 2018 (source Ordigard) : 16

Nombre de médecins généralistes du département participants à l'astreinte en 2018 (source Ordigard) : 185

Régulation médicale

Numéro d'appel : 39.66

Organisation des territoires de PDSA

Nombre de territoires de PDSA : 15 secteurs

- 01-Mur de Barrez
- 02-Laguiole
- 03-Espalion
- 04-Séverac
- 05-Marcillac
- 06-Decazeville
- 07-Rignac
- 08-Villefranche de Rouergue
- 10-Baraqueville
- 11-Rodez
- 12-Laissac
- 13-Pont de Salars
- 14-Millau
- 15-Réquista
- 16-Saint Affrique

	20h – 24h Semaine	0h – 8h Semaine	Samedi 12h – 20h	Dim et JF 8h -20h	20h – 24h WE et JF	0h – 8h WE et JF
Nombre de lignes d'astreintes	15	7	15	15	15	7

12 - Département de l'Aveyron

Régulation Médicale

Planning hebdomadaire type

	Lundi	Mardi	Mercredi	Jeudi	Vendredi	Samedi	Dimanche	JF/PONTS
8:00							2	2
9:00							2	2
10:00							2	2
11:00							2	2
12:00						2	2	2
13:00						2	2	2
14:00						2	2	2
15:00						2	2	2
16:00						2	2	2
17:00						2	2	2
18:00						2	2	2
19:00						2	2	2
20:00	1	1	1	1	1	1	1	1
21:00	1	1	1	1	1	1	1	1
22:00	1	1	1	1	1	1	1	1
23:00	1	1	1	1	1	1	1	1
0:00	0	0	0	0	0	0	0	0
1:00	0	0	0	0	0	0	0	0
2:00	0	0	0	0	0	0	0	0
3:00	0	0	0	0	0	0	0	0
4:00	0	0	0	0	0	0	0	0
5:00	0	0	0	0	0	0	0	0
6:00	0	0	0	0	0	0	0	0
7:00	0	0	0	0	0	0	0	0
Total Heures	4	4	4	4	4	20	28	28
dont Jour	4	4	4	4	4	20	28	28
dont NP	0	0	0	0	0	0	0	0

Régulation assurée par les médecins régulateurs libéraux du Tarn

Nombre de MRL par plage horaire

Volume Horaire global 2020 :	3 848
dont semaine 20-24h:	1 004
dont week-end journée :	2 368
dont JF / Ponts :	476
dont Nuit Profonde :	-

Département de l'Aveyron

Nombre d'astreintes et montant du régime indemnitaire des astreintes de PDSA

Territoires	Secteurs (terminologie ORDIGARD)	20h – 24h Semaine			0h – 8h Semaine			Samedi 12h – 20h			Dim et JF 8h -20h			20h – 24h WE et JF			0h – 8h WE et JF		
		Nbre d'Astreintes	Type d'astreinte (implantation)	Montant de l'Astreinte €	Nbre d'Astreintes	Type d'astreinte (implantation)	Montant de l'Astreinte €	Nbre d'Astreintes	Type d'astreinte (implantation)	Montant de l'Astreinte €	Nbre d'Astreintes	Type d'astreinte (implantation)	Montant de l'Astreinte €	Nbre d'Astreintes	Type d'astreinte (implantation)	Montant de l'Astreinte €	Nbre d'Astreintes	Type d'astreinte (implantation)	Montant de l'Astreinte €
	01-MUR DE BARREZ	1	EM (cab.)	50	1	EM (cab.)	180	1	EM (cab.)	100	1	EM (cab.)	150	1	EM (cab.)	50	1	EM (cab.)	180
	02-LAGUIOLE	1	EM (cab.)	50	1	EM (cab.)	180	1	EM (cab.)	100	1	EM (cab.)	150	1	EM (cab.)	50	1	EM (cab.)	180
	03-ESPALION	1	EM (cab.)	50	1	EM (cab.)	180	1	EM (cab.)	100	1	EM (cab.)	150	1	EM (cab.)	50	1	EM (cab.)	180
	04-SEVERAC	1	EM (cab.)	50	1	EM (cab.)	180	1	EM (cab.)	100	1	EM (cab.)	150	1	EM (cab.)	50	1	EM (cab.)	180
	05-MARCILLAC	1	EM (cab.)	75		SH		1	EM (cab.)	100	1	EM (cab.)	150	1	EM (cab.)	75		SH	
	06-DECAZEVILLE	1	EM (cab.)	75		SH		1	EM (cab.)	100	1	EM (cab.)	150	1	EM (cab.)	75		SH	
	07-RIGNAC	1	EM (cab.)	75		SH		1	EM (cab.)	100	1	EM (cab.)	150	1	EM (cab.)	75		SH	
	08-VILLEFRANCHE DE ROUERQUE	1	EM (cab.)	75		SH		1	EM (cab.)	100	1	EM (cab.)	150	1	EM (cab.)	75		SH	
	10-BARAQUEVILLE	1	EM (cab.)	50	1	EM (cab.)	180	1	EM (cab.)	100	1	EM (cab.)	150	1	EM (cab.)	50	1	EM (cab.)	180
	11-RODEZ	1	EM (cab.)	75		SH		1	EM (cab.)	100	1	EM (cab.)	150	1	EM (cab.)	75		SH	
	12-LAISSAC	1	EM (cab.)	75		SH		1	EM (cab.)	100	1	EM (cab.)	150	1	EM (cab.)	75		SU	
	13-PONT DE SALARS	1	EM (cab.)	50	1	EM (cab.)	180	1	EM (cab.)	100	1	EM (cab.)	150	1	EM (cab.)	50	1	EM (cab.)	180
	14-MILLAU	1	EM (cab.)	75		SH		1	EM (cab.)	100	1	EM (cab.)	150	1	EM (cab.)	75		SH	
	15-REQUISTA	1	EM (cab.)	50	1	EM (cab.)	180	1	EM (cab.)	100	1	EM (cab.)	150	1	EM (cab.)	50	1	EM (cab.)	180
	16-SAINT-AFFRIQUE	1	EM (cab.)	75		SH		1	EM (cab.)	100	1	EM (cab.)	150	1	EM (cab.)	75		SH	

Type d'astreinte :

EM = Effecteur mixte

Cab = Cabinet

SH = Structures Hospitalières

Implantation :

Cab = Cabinet

Agence Régionale de Santé Occitanie

Cahier des charges régional de la permanence des soins ambulatoires 2019-2022

Version 2020



Département de l'Aveyron

A titre indicatif, les dispositifs spécifiques pour le département en 2018 sont :

- une association de régulation libérale, APPSUM 12 (10 939 € alloués sur le FIR en 2018)
- une association régionale de régulation libérale pour les départements de l'Ouest Occitanie (100 000 € alloués sur le FIR en 2018 soit 12 500 € par département)
- le déploiement d'un numéro d'appel 39 66 spécifique à la PDSA pour les départements de l'Ouest Occitanie : (100 000 € alloués sur le FIR en 2018 soit 12 500 € par département)

12 - Département de l'Aveyron

Liste des communes des secteurs

Code département Commune	Code commune (au 01/01/2017)	Libellé commune (au 01/01/2017)	Code département PDSA	Nom secteur PDSA	Code département PDSA saisonnier	Nom secteur PDSA saisonnier	Type secteur PDSA saisonnier
12	12036	Brommat	12	01-MUR DE BARREZ			
12	12093	Le Fel	12	01-MUR DE BARREZ			
12	12094	Entraygues-sur-Truyère	12	01-MUR DE BARREZ			
12	12110	Golinhac	12	01-MUR DE BARREZ			
12	12118	Lacroix-Barrez	12	01-MUR DE BARREZ			
12	12164	Mur-de-Barrez	12	01-MUR DE BARREZ			
12	12166	Murols	12	01-MUR DE BARREZ			
12	12226	Saint-Hippolyte (Pons)	12	01-MUR DE BARREZ			
12	12277	Taussac	12	01-MUR DE BARREZ			
12	12280	Thérondeils	12	01-MUR DE BARREZ			
12	12048	Campouriez (Banhars)	12	02-LAGUIOLE			
12	12051	Cantoin	12	02-LAGUIOLE			
12	12058	Cassuéjols	12	02-LAGUIOLE			
12	12088	Currières	12	02-LAGUIOLE			
12	12103	Florentin-la-Capelle	12	02-LAGUIOLE			
12	12116	Huparicac	12	02-LAGUIOLE			
12	12119	Laguiole	12	02-LAGUIOLE			
12	12151	Montéziac	12	02-LAGUIOLE			
12	12156	Montpeyroux	12	02-LAGUIOLE			
12	12172	Le Nayrac	12	02-LAGUIOLE			
12	12209	Saint-Amans-des-Cots	12	02-LAGUIOLE			
12	12223	Argences en Aubrac (Alpuech, Graissac, Lacaïm, La Terrisse, Vitrac en Viadène)	12	02-LAGUIOLE			
12	12250	Saint-Symphorien-de-Thénières (Saint-d)	12	02-LAGUIOLE			
12	12273	Soullages-Bonneval	12	02-LAGUIOLE			
12	12027	Bessuéjols	12	03-ESPALION			
12	12049	Campnac	12	03-ESPALION			
12	12061	Castelnau-de-Mandailles secteur Castel	12	03-ESPALION			
12	12064	Le Cayrol	12	03-ESPALION			
12	12074	Condom-d'Aubrac	12	03-ESPALION			
12	12079	Coubisou	12	03-ESPALION			
12	12096	Espalion	12	03-ESPALION			
12	12098	Estaling	12	03-ESPALION			
12	12124	Lassouts	12	03-ESPALION			

12 - Département de l'Aveyron

Liste des communes des secteurs

Code département Commune	Code commune (au 01/01/2017)	Libellé commune (au 01/01/2017)	Code département PDSA	Nom secteur PDSA	Code département PDSA saisonnier	Nom secteur PDSA saisonnier	Type secteur PDSA saisonnier
12	12187	Prades-d'Aubrac	12	03-ESPALION			
12	12214	Saint-Chély-d'Aubrac (Aubrac)	12	03-ESPALION			
12	12216	Saint-Côme-d'Olt	12	03-ESPALION			
12	12265	Sébracac	12	03-ESPALION			
12	12047	Campagnac	12	04-SEVERAC			
12	12055	La Capelle-Bonance	12	04-SEVERAC			
12	12061	Castelnau-de-Mandailles secteur Mand	12	04-SEVERAC			
12	12182	Pierrefiche	12	04-SEVERAC			
12	12184	Pomayrols	12	04-SEVERAC			
12	12219	Sainte-Eulalie-d'Olt	12	04-SEVERAC			
12	12224	Saint Geniez d'Olt et d'Aubrac (Aurelle)	12	04-SEVERAC			
12	12239	Saint-Martin-de-Lenne	12	04-SEVERAC			
12	12247	Saint-Saturnin-de-Lenne	12	04-SEVERAC			
12	12270	Séverac d'Aveyron (Buzeins, Lapanouse)	12	04-SEVERAC			
12	12294	Vézins-de-Lévézou	12	04-SEVERAC			
48	48094	Wasségres Crusses oranges (Le recoux)	12	04-SEVERAC			
12	12066	Saint-Benoît-de-Dalsac	12	05-MARCILLAC			
12	12076	Clairvaux-d'Aveyron	12	05-MARCILLAC			
12	12076	Conques-en-Rouergue (Grand Vabre, N)	12	05-MARCILLAC			
12	12090	Druelle Balsac (Ampiac, Balsac)	12	05-MARCILLAC			
12	12097	Espeyrac	12	05-MARCILLAC			
12	12138	Marcillac-Vallon	12	05-MARCILLAC			
12	12161	Mouret	12	05-MARCILLAC			
12	12165	Muret-le-Château	12	05-MARCILLAC			
12	12171	Nauvalle	12	05-MARCILLAC			
12	12193	Pruines	12	05-MARCILLAC			
12	12215	Saint-Christophe-Vallon	12	05-MARCILLAC			
12	12221	Saint-Félix-de-Lunel	12	05-MARCILLAC			
12	12254	Salles-la-Source	12	05-MARCILLAC			
12	12268	Sénergues	12	05-MARCILLAC			
12	12288	Valady (Nuces)	12	05-MARCILLAC			
12	12298	Villecomtal	12	05-MARCILLAC			
12	12004	Almont-les-Junies	12	06-DECAZEVILLE			
12	12013	Aubin (Combes)	12	06-DECAZEVILLE			
12	12016	Auzits	12	06-DECAZEVILLE			
12	12028	Boisse-Penchat	12	06-DECAZEVILLE			

12 - Département de l'Aveyron

Liste des communes des secteurs

Code département Commune	Code commune (au 01/01/2017)	Libellé commune (au 01/01/2017)	Code département PDSA	Nom secteur PDSA	Code département PDSA saisonnier	Nom secteur PDSA saisonnier	Type secteur PDSA saisonnier
12	12030	Bouillac	12	06-DECAZEVILLE			
12	12083	Cransac	12	06-DECAZEVILLE			
12	12089	Decazeville	12	06-DECAZEVILLE			
12	12100	Firmi	12	06-DECAZEVILLE			
12	12101	Flagnac	12	06-DECAZEVILLE			
12	12130	Livinhac-le-Haut	12	06-DECAZEVILLE			
12	12240	Saint-Parthem	12	06-DECAZEVILLE			
12	12246	Saint-Santin	12	06-DECAZEVILLE			
12	12305	Viviez	12	06-DECAZEVILLE			
12	12003	Les Albres	12	07-RIGNAC			
12	12008	Anglars-Saint-Élix	12	07-RIGNAC			
12	12018	Balaguier-d'Olt	12	07-RIGNAC			
12	12024	Belcastel	12	07-RIGNAC			
12	12031	Bournazel	12	07-RIGNAC			
12	12034	Brandonnat	12	07-RIGNAC			
12	12071	Compollat	12	07-RIGNAC			
12	12091	Drulhe (Le Gua)	12	07-RIGNAC			
12	12095	Escandolières	12	07-RIGNAC			
12	12104	Foissac	12	07-RIGNAC			
12	12108	Gaigan	12	07-RIGNAC			
12	12111	Goutrens	12	07-RIGNAC			
12	12121	Lanuéjols	12	07-RIGNAC			
12	12134	Lugan	12	07-RIGNAC			
12	12136	Malville	12	07-RIGNAC			
12	12142	Mayran	12	07-RIGNAC			
12	12148	Montbazens	12	07-RIGNAC			
12	12170	Naussac	12	07-RIGNAC			
12	12181	Peyrusse-le-Roc	12	07-RIGNAC			
12	12191	Privezac	12	07-RIGNAC			
12	12199	Rignac	12	07-RIGNAC			
12	12206	Roussennac	12	07-RIGNAC			
12	12289	Vaizergues	12	07-RIGNAC			
12	12290	Vaureilles	12	07-RIGNAC			
12	12007	Ambeyrac	12	08-VILLEFRANCHE DE ROUERQUE			
12	12021	Le Bas Ségala (La Bastide l'Evêque, Sain	12	08-VILLEFRANCHE DE ROUERQUE			

12 - Département de l'Aveyron

Liste des communes des secteurs

Code département Commune	Code commune (au 01/01/2017)	Libellé commune (au 01/01/2017)	Code département PDSA	Nom secteur PDSA	Code département PDSA saisonnier	Nom secteur PDSA saisonnier	Type secteur PDSA saisonnier
12	12029	Bor-et-Bar	12	08-VILLEFRANCHE DE ROUERGUE			
12	12053	La Capelle-Balaguier	12	08-VILLEFRANCHE DE ROUERGUE			
12	12054	La Capelle-Bleys	12	08-VILLEFRANCHE DE ROUERGUE			
12	12105	La Fouillade	12	08-VILLEFRANCHE DE ROUERGUE			
12	12128	Lescure-Jaoul	12	08-VILLEFRANCHE DE ROUERGUE			
12	12135	Lunac	12	08-VILLEFRANCHE DE ROUERGUE			
12	12140	Martiel	12	08-VILLEFRANCHE DE ROUERGUE			
12	12150	Monteils	12	08-VILLEFRANCHE DE ROUERGUE			
12	12158	Montsalès	12	08-VILLEFRANCHE DE ROUERGUE			
12	12159	Morlhon-le-Haut	12	08-VILLEFRANCHE DE ROUERGUE			
12	12167	Najac	12	08-VILLEFRANCHE DE ROUERGUE			
12	12175	Olis-et-Rinhodes	12	08-VILLEFRANCHE DE ROUERGUE			
12	12190	Prévinquières	12	08-VILLEFRANCHE DE ROUERGUE			
12	12198	Rieupeyrroux	12	08-VILLEFRANCHE DE ROUERGUE			
12	12205	La Rouquette	12	08-VILLEFRANCHE DE ROUERGUE			
12	12210	Saint-André-de-Najac	12	08-VILLEFRANCHE DE ROUERGUE			
12	12217	Sainte-Croix	12	08-VILLEFRANCHE DE ROUERGUE			
12	12227	Saint-Igest	12	08-VILLEFRANCHE DE ROUERGUE			
12	12242	Saint-Rémy	12	08-VILLEFRANCHE DE ROUERGUE			
12	12258	La Salvétat-Peyralès	12	08-VILLEFRANCHE DE ROUERGUE			
12	12259	Sarvensa	12	08-VILLEFRANCHE DE ROUERGUE			
12	12263	Savignac	12	08-VILLEFRANCHE DE ROUERGUE			
12	12281	Toulonjac	12	08-VILLEFRANCHE DE ROUERGUE			
12	12287	Vailhourles	12	08-VILLEFRANCHE DE ROUERGUE			
12	12300	Villefranche-de-Rouergue	12	08-VILLEFRANCHE DE ROUERGUE			
12	12301	Villeneuve	12	08-VILLEFRANCHE DE ROUERGUE			
12	12032	Boussac	12	10-BARAQUEVILLE			
12	12041	Cabanès	12	10-BARAQUEVILLE			
12	12045	Camboulazet	12	10-BARAQUEVILLE			
12	12046	Camjac	12	10-BARAQUEVILLE			
12	12056	Baraqueville (Vors)	12	10-BARAQUEVILLE			
12	12059	Castanet	12	10-BARAQUEVILLE			
12	12060	Castelmary	12	10-BARAQUEVILLE			
12	12065	Centrés	12	10-BARAQUEVILLE			
12	12068	Colombiès	12	10-BARAQUEVILLE			

12 - Département de l'Aveyron

Liste des communes des secteurs

Code département Commune	Code commune (au 01/01/2017)	Libellé commune (au 01/01/2017)	Code département PDSA	Nom secteur PDSA	Code département PDSA saisonnier	Nom secteur PDSA saisonnier	Type secteur PDSA saisonnier
12	12085	Crespin	12	10-BARAQUEVILLE			
12	12113	Gramond	12	10-BARAQUEVILLE			
12	12137	Manhac	12	10-BARAQUEVILLE			
12	12162	Moyrazès	12	10-BARAQUEVILLE			
12	12169	Naucelle	12	10-BARAQUEVILLE			
12	12189	Pradinas	12	10-BARAQUEVILLE			
12	12194	Quins	12	10-BARAQUEVILLE			
12	12235	Saint-Just-sur-Viaur	12	10-BARAQUEVILLE			
12	12252	Salles-Courbatiès (La Mothe)	12	10-BARAQUEVILLE			
12	12262	Sauveterre-de-Rouergue	12	10-BARAQUEVILLE			
12	12276	Tauriac-de-Naucelle	12	10-BARAQUEVILLE			
12	12278	Tayrac	12	10-BARAQUEVILLE			
12	12043	Calmont (Ceignac)	12	11-RODEZ			
12	12102	Flavin	12	11-RODEZ			
12	12133	Luc-la-Primaube	12	11-RODEZ			
12	12146	Le Monastère	12	11-RODEZ			
12	12174	Olemps	12	11-RODEZ			
12	12176	Onet-le-Château	12	11-RODEZ			
12	12202	Rodez	12	11-RODEZ			
12	12234	Sainte-Juliette-sur-Viaur	12	11-RODEZ			
12	12241	Sainte-Radegonde	12	11-RODEZ			
12	12264	Sébazac-Concourès	12	11-RODEZ			
12	12001	Agen-d'Aveyron	12	12-LAISSAC			
12	12026	Bertholène	12	12-LAISSAC			
12	12033	Bozouls	12	12-LAISSAC			
12	12106	Gabriac	12	12-LAISSAC			
12	12107	Gaillac-d'Aveyron	12	12-LAISSAC			
12	12120	Laissac-Sévérac l'Église	12	12-LAISSAC			
12	12131	La Loubière	12	12-LAISSAC			
12	12157	Montrozier (Gages)	12	12-LAISSAC			
12	12177	Palmas d'Aveyron (Coussergues, Cruejeu)	12	12-LAISSAC			
12	12201	Rodelle	12	12-LAISSAC			
12	12303	Viminet	12	12-LAISSAC			
12	12010	Arques	12	13-PONT DE SALARS			
12	12050	Canet-de-Salars	12	13-PONT DE SALARS			

12 - Département de l'Aveyron

Liste des communes des secteurs

Code département Commune	Code commune (au 01/01/2017)	Libellé commune (au 01/01/2017)	Code département PDSA	Nom secteur PDSA	Code département PDSA saisonnier	Nom secteur PDSA saisonnier	Type secteur PDSA saisonnier
12	12185	Pont-de-Salars	12	13-PONT DE SALARS			
12	12188	Prades-Salars	12	13-PONT DE SALARS			
12	12253	Salles-Curan	12	13-PONT DE SALARS			
12	12266	Séguir	12	13-PONT DE SALARS			
12	12283	Trémouilles	12	13-PONT DE SALARS			
12	12297	Le Vibal	12	13-PONT DE SALARS			
12	12307	Curan	12	13-PONT DE SALARS			
12	12002	Aguessac	12	14-MILLAU			
12	12022	La Bastide-Pradlines	12	14-MILLAU			
12	12062	Castelnau-Pégayrols	12	14-MILLAU			
12	12063	La Cavalerie	12	14-MILLAU			
12	12070	Compeyre	12	14-MILLAU			
12	12072	Comprégnac	12	14-MILLAU			
12	12077	Cornus	12	14-MILLAU			
12	12082	La Couvertoirade	12	14-MILLAU			
12	12084	Creissels	12	14-MILLAU			
12	12086	La Cresse	12	14-MILLAU			
12	12115	L'Hospitalet-du-Larzac	12	14-MILLAU			
12	12122	Lapanouse-de-Cernon	12	14-MILLAU			
12	12145	Millau	12	14-MILLAU			
12	12160	Mostuéjols	12	14-MILLAU			
12	12168	Nant	12	14-MILLAU			
12	12178	Paulhe	12	14-MILLAU			
12	12180	Peyrleau	12	14-MILLAU			
12	12200	Rivière-sur-Tarn (Boyne)	12	14-MILLAU			
12	12204	La Roque-Sainte-Marguerite	12	14-MILLAU			
12	12211	Saint-André-de-Vézines	12	14-MILLAU			
12	12213	Saint-Beauzély	12	14-MILLAU			
12	12220	Sainte-Eulalie-de-Cernon	12	14-MILLAU			
12	12225	Saint-Georges-de-Luzençon	12	14-MILLAU			
12	12231	Saint-Jean-du-Bruel	12	14-MILLAU			
12	12236	Saint-Laurent-de-Lévêzou	12	14-MILLAU			
12	12238	Saint-Léons	12	14-MILLAU			
12	12260	Sauclères	12	14-MILLAU			
12	12291	Verrières	12	14-MILLAU			

12 - Département de l'Aveyron

Liste des communes des secteurs

Code département Commune	Code commune (au 01/01/2017)	Libellé commune (au 01/01/2017)	Code département PDSA	Nom secteur PDSA	Code département PDSA saisonnier	Nom secteur PDSA saisonnier	Type secteur PDSA saisonnier
12	12293	Veyreau	12	14-MILLAU			
30	30074	Causse-Bégon	12	14-MILLAU			
30	30105	Dourbies	12	14-MILLAU			
30	30213	Revens	12	14-MILLAU			
30	30332	Trèves	12	14-MILLAU			
48	48131	Le Rozier	12	14-MILLAU			
12	12006	Alrance	12	15-REQUISITA			
12	12011	Arvièu	12	15-REQUISITA			
12	12015	Auriac-Lagast	12	15-REQUISITA			
12	12017	Ayssènes	12	15-REQUISITA			
12	12035	Brasc	12	15-REQUISITA			
12	12038	Brousse-le-Château	12	15-REQUISITA			
12	12057	Cassagnes-Bégonhès	12	15-REQUISITA			
12	12073	Comps-la-Grand-Ville	12	15-REQUISITA			
12	12075	Comnac	12	15-REQUISITA			
12	12092	Durenque	12	15-REQUISITA			
12	12127	Lédergues	12	15-REQUISITA			
12	12129	Lestrade-et-Thouels	12	15-REQUISITA			
12	12144	Meijac	12	15-REQUISITA			
12	12149	Montclar	12	15-REQUISITA			
12	12197	Réquista	12	15-REQUISITA			
12	12207	Rullac-Saint-Cirq	12	15-REQUISITA			
12	12230	Saint-Jean-Delnous	12	15-REQUISITA			
12	12255	Salmiech	12	15-REQUISITA			
12	12267	La Selve	12	15-REQUISITA			
12	12284	Le Truel	12	15-REQUISITA			
12	12299	Villefranche-de-Panat	12	15-REQUISITA			
12	12009	Arnac-sur-Dourdou	12	16-SAIN AFFRIQUE			
12	12019	Balaguier-sur-Rance	12	16-SAIN AFFRIQUE			
12	12023	La Bastide-Solages	12	16-SAIN AFFRIQUE			
12	12025	Belmont-sur-Rance	12	16-SAIN AFFRIQUE			
12	12037	Broquiès	12	16-SAIN AFFRIQUE			
12	12039	Brusque	12	16-SAIN AFFRIQUE			
12	12042	Calmels-et-le-Viala	12	16-SAIN AFFRIQUE			
12	12044	Camarès	12	16-SAIN AFFRIQUE			

12 - Département de l'Aveyron

Liste des communes des secteurs

Code département Commune	Code commune (au 01/01/2017)	Libellé commune (au 01/01/2017)	Code département PDSA	Nom secteur PDSA	Code département PDSA saisonnier	Nom secteur PDSA saisonnier	Type secteur PDSA saisonnier
12	12067	Le Clapier	12	16-SAINT AFFRIQUE			
12	12069	Combret	12	16-SAINT AFFRIQUE			
12	12078	Les Costes-Gozon	12	16-SAINT AFFRIQUE			
12	12080	Coupiac	12	16-SAINT AFFRIQUE			
12	12099	Fayet	12	16-SAINT AFFRIQUE			
12	12109	Gissac	12	16-SAINT AFFRIQUE			
12	12125	Laval-Roquecezière	12	16-SAINT AFFRIQUE			
12	12139	Marnhagues-et-Latour	12	16-SAINT AFFRIQUE			
12	12141	Martrin	12	16-SAINT AFFRIQUE			
12	12143	Mélagues	12	16-SAINT AFFRIQUE			
12	12147	Montagnol (Cénomes)	12	16-SAINT AFFRIQUE			
12	12152	Montfranc	12	16-SAINT AFFRIQUE			
12	12153	Montjoux	12	16-SAINT AFFRIQUE			
12	12154	Montliar	12	16-SAINT AFFRIQUE			
12	12155	Fondamente	12	16-SAINT AFFRIQUE			
12	12163	Murasson	12	16-SAINT AFFRIQUE			
12	12179	Peux-et-Couffouleux	12	16-SAINT AFFRIQUE			
12	12183	Plaisance	12	16-SAINT AFFRIQUE			
12	12186	Pousthomy	12	16-SAINT AFFRIQUE			
12	12192	Mounes-Prohencoux	12	16-SAINT AFFRIQUE			
12	12195	Rebourguil	12	16-SAINT AFFRIQUE			
12	12203	Roquefort-sur-Soulzon	12	16-SAINT AFFRIQUE			
12	12208	Saint-Affrique	12	16-SAINT AFFRIQUE			
12	12212	Saint-Beaulize	12	16-SAINT AFFRIQUE			
12	12222	Saint-Félix-de-Sorgues	12	16-SAINT AFFRIQUE			
12	12228	Saint-Izaire	12	16-SAINT AFFRIQUE			
12	12229	Saint-Jean-d'Alcapiès	12	16-SAINT AFFRIQUE			
12	12232	Saint-Jean-et-Saint-Paul	12	16-SAINT AFFRIQUE			
12	12233	Saint-Juéry	12	16-SAINT AFFRIQUE			
12	12243	Saint-Rome-de-Cernon	12	16-SAINT AFFRIQUE			
12	12244	Saint-Rome-de-Tarn	12	16-SAINT AFFRIQUE			
12	12248	Saint-Sernin-sur-Rance	12	16-SAINT AFFRIQUE			
12	12249	Saint-Sever-du-Moustier	12	16-SAINT AFFRIQUE			
12	12251	Saint-Victor-et-Melvieu (Melvieu)	12	16-SAINT AFFRIQUE			
12	12269	La Serre	12	16-SAINT AFFRIQUE			

12 - Département de l'Aveyron

Liste des communes des secteurs

Code département Commune	Code commune (au 01/01/2017)	Libellé commune (au 01/01/2017)	Code département PDSA	Nom secteur PDSA	Code département PDSA saisonnier	Nom secteur PDSA saisonnier	Type secteur PDSA saisonnier
12	12274	Sylvanès	12	16-SAINT AFFRIQUE			
12	12275	Tauriac-de-Camarès	12	16-SAINT AFFRIQUE			
12	12282	Tournemire	12	16-SAINT AFFRIQUE			
12	12286	Vabres-l'Abbaye	12	16-SAINT AFFRIQUE			
12	12292	Versols-et-Lapeyre	12	16-SAINT AFFRIQUE			
12	12295	Viala-du-Pas-de-Jaux	12	16-SAINT AFFRIQUE			
12	12296	Viala-du-Tarn	12	16-SAINT AFFRIQUE			
12	12012	Asprières	46	LOT			
12	12052	Capdenac-Gare	46	LOT			
12	12256	Salvagnac-Cajarc	46	LOT			
12	12257	Causse-et-Diège	46	LOT			
12	12261	Saujac	46	LOT			
12	12272	Sonnac	46	LOT			
12	12237	Saint-Laurent-d'Oit	48	LA CANOURGUE / ST-GERMAIN DU TEIL			



30 - Département du Gard

Données générales

Superficie (km²) : 5 853

Population (au 1er janvier 2018 - source INSEE) : 748 236

Nombre de cabinets principaux ouverts de médecins généralistes libéraux et mixtes au 01/01/2018 (source FNPS) : 694

Nombre de médecins généralistes du département participants à la régulation libérale en 2018 (source Ordigard) : 17

Nombre de médecins généralistes du département participants à l'astreinte en 2018 (source Ordigard) : 242

Régulation médicale

Numéro d'appel : 15

SOS médecins 30 : 36.24

Organisation des territoires de PDSA

Nombre de territoires de PDSA : 5 bassins

- Bassin d'Alès
- Bassin de Bagnols
- Bassin de Nîmes
- Bassin du Pont du Gard
- Bassin de Quissac

	20h – 24h Semaine	0h – 8h Semaine	Samedi 12h – 20h	Dim et JF 8h -20h	20h – 24h WE et JF	0h – 8h WE et JF
Nombre de lignes d'astreintes	14	4	18	18	14	4

Points fixes de garde :

Maison Médicale de Garde d'Alès : 4 bis Boulevard Gambetta, 30 100 Alès

Maison Médicale de Garde de Nîmes : CHU Caremeau, Place du Professeur Robert Debré, 30 900 Nîmes

Maison médicale SOS médecins : 490 Rue Yves Sigal, 30 900 Nîmes

30 - Département du Gard

Régulation Médicale

Planning hebdomadaire type

	Lundi	Mardi	Mercredi	Jeudi	Vendredi	Samedi	Dimanche	JF/PONTS
8:00							2	2
9:00							2	2
10:00							2	2
11:00							2	2
12:00						2	2	2
13:00						2	2	2
14:00						2	2	2
15:00						2	2	2
16:00						2	2	2
17:00						2	2	2
18:00						2	2	2
19:00						2	2	2
20:00	1	1	1	1	1	2	1	1
21:00	1	1	1	1	1	2	1	1
22:00	1	1	1	1	1	2	1	1
23:00	1	1	1	1	1	2	1	1
0:00	1	1	1	1	1	1	1	1
1:00	1	1	1	1	1	1	1	1
2:00	1	1	1	1	1	1	1	1
3:00	1	1	1	1	1	1	1	1
4:00	1	1	1	1	1	1	1	1
5:00	1	1	1	1	1	1	1	1
6:00	1	1	1	1	1	1	1	1
7:00	1	1	1	1	1	1	1	1
Total Heures	12	12	12	12	12	32	36	36
<i>dont Jour</i>	4	4	4	4	4	24	28	28
<i>dont NP</i>	8	8	8	8	8	8	8	8

Nombre de MRL par plage horaire

Volume Horaire global 2020 :	6 964
<i>dont semaine 20-24h:</i>	1 004
<i>dont week-end journée :</i>	2 556
<i>dont JF / Ponts :</i>	476
<i>dont Nuit Profonde :</i>	2 928

Département du Gard

Nombre d'effecteurs et montant du régime indemnitaire des astreintes de PDSA

Territoires	Secteurs (terminologie ORDIGARD)	20h – 24h Semaine			0h – 8h Semaine			Samedi 12h – 20h			Dim et JF 8h -20h			20h – 24h WE et JF			0h – 8h WE et JF		
		Nbre d'Astreintes	Type d'astreinte (implantation)	Montant de l'Astreinte €	Nbre d'Astreintes	Type d'astreinte (implantation)	Montant de l'Astreinte €	Nbre d'Astreintes	Type d'astreinte (implantation)	Montant de l'Astreinte €	Nbre d'Astreintes	Type d'astreinte (implantation)	Montant de l'Astreinte €	Nbre d'Astreintes	Type d'astreinte (implantation)	Montant de l'Astreinte €	Nbre d'Astreintes	Type d'astreinte (implantation)	Montant de l'Astreinte €
Bassin Alès	13/ CEZE CEVENNES ⁽¹⁾	1	EM (cab)	50	1	EM (cab)	120	1	EM (cab)	150	1	EM (cab)	225	1	EM (cab)	75	1	EM (cab)	120
	14 / GENOLHAC / VILLEFORT	1	EM (cab)	50	1	EM (cab)	120	1	EM (cab)	100	1	EM (cab)	150	1	EM (cab)	50	1	EM (cab)	120
	04 / ALES ANDUZE	1	EM (MMG)	50		SH		1	EPE (MMG)	100	1	EPE (MMG)	150	1	EM (MMG)	50		SH	
Bassin Bagols	05 / BAGNOLAIS	1	EM (cab)	50		SH		1	EM (cab)	100	1	EM (cab)	150	1	EM (cab)	50		SH	
	06 / PONT ST ESPRIT	1	EM (cab)	50		SH		1	EM (cab)	100	1	EM (cab)	150	1	EM (cab)	50		SH	
Bassin Quissac	12 / VIGANAIS	1	EM (cab)	50		SH		1	EM (cab)	100	1	EM (cab)	150	1	EM (cab)	50		SH	
	07 / QUISSAC SAUVE ST HIPPOLYTE		SH			SH		1	EM (cab)	100	1	EM (cab)	150		SH			SH	
	09 / SUD CEVENNES	1	EM (cab)	50	1	EM (cab)	120	1	EM (cab)	100	1	EM (cab)	150	1	EM (cab)	50	1	EM (cab)	120

Département du Gard

Nombre d'effecteurs et montant du régime indemnitaire des astreintes de PDSA

Territoires	Secteurs (terminologie ORDIGARD)	20h – 24h Semaine			0h – 8h Semaine			Samedi 12h – 20h			Dim et JF 8h -20h			20h – 24h WE et JF			0h – 8h WE et JF		
		Nbre d'Astreintes	Type d'astreinte (implantation)	Montant de l'Astreinte €	Nbre d'Astreintes	Type d'astreinte (implantation)	Montant de l'Astreinte €	Nbre d'Astreintes	Type d'astreinte (implantation)	Montant de l'Astreinte €	Nbre d'Astreintes	Type d'astreinte (implantation)	Montant de l'Astreinte €	Nbre d'Astreintes	Type d'astreinte (implantation)	Montant de l'Astreinte €	Nbre d'Astreintes	Type d'astreinte (implantation)	Montant de l'Astreinte €
Bassin Nîmes	01/ NÎMES MARGUERITES BOUILLARGUES	1	EM (cab SOS)	50	1	EM(cab SOS) ⁽²⁾	120	1	EM (cab SOS)	100	1	EM (cab SOS)	150	1	EM (cab SOS)	50	1	EM (cab SOS) ⁽²⁾	120
		1	EPE (cab SOS)	50	2	EPE (cab SOS)	100	2	EPE (cab SOS)	150	2	EPE (cab SOS)	150	1	EPE (cab SOS)	50	1	EPE (cab SOS)	50
		1	EM (cab SOS)	50	1	EM (cab SOS)	100	1	EM (cab SOS)	150	1	EM (cab SOS)	150	1	EM (cab SOS)	50	1	SH	50
Bassin Nîmes	03 / COURONNE NIMOISE	1	EM (MMG)	50	1	SH		1	MMOB*	100	1	MMOB*	150	1	EM (MMG)	50	1	EM (MMG)	50
		1	EPE (MMG)	50	2	SH		2	EPE (MMG)	100	2	EPE (MMG)	150	2	EPE (MMG)	50	1	EPE (MMG)	50
Bassin Pont du Gard	10 / TERRES DE CAMARGUE	1	EM (cab)	50	1	SH		1	EM (cab)	100	1	EM (cab)	150	1	EM (cab)	50	1	EM (cab)	50
		1	EM (cab)	50	1	SH		1	EM (cab)	100	1	EM (cab)	150	1	EM (cab)	50	1	EM (cab)	50

⁽¹⁾ 75 € les 4h - 20h-24h les vendredis soir et WE/JF

⁽²⁾ EM uniquement pour Nîmes

Type d'astreinte :

EM = Effecteur mixte

EPE = Effecteur posté exclusif

MMOB = Effecteur mobile

SH = Structures Hospitalières

* montant de l'indemnisation à définir

Implantation :

Cab = Cabinet

MMG = maison médicale de garde

Département du Gard

Nombre d'astreintes et montant du régime indemnitaire des astreintes de PDSA - DISPOSITIF SAISONNIER

Territoires	Secteurs (terminologie ORDIGARD)	Périodes	20h – 24h Semaine		0h – 8h Semaine		Samedi 12h – 20h		Dim et JF 8h - 20h		20h – 24h WE et JF		0h – 8h WE et JF			
			Nbre d'Astreintes	Type d'astreinte (implantation)	Montant de l'Astreinte €	Nbre d'Astreintes	Type d'astreinte (implantation)	Montant de l'Astreinte €	Nbre d'Astreintes	Type d'astreinte (implantation)	Montant de l'Astreinte €	Nbre d'Astreintes	Type d'astreinte (implantation)	Montant de l'Astreinte €	Nbre d'Astreintes	Type d'astreinte (implantation)
Bassin Alès	04 / ALES ANDUZE	15/11/N au 15/02/N+1					1	EM (cab)	100							

Type d'astreinte :

EM = Effecteur mixte

EPE = Effecteur posté exclusif

SH = Structures Hospitalières

Implantation :

Cab = Cabinet

MMG = maison médicale de garde



Département du Gard

A titre indicatif, les dispositifs spécifiques pour le département en 2018 sont :

- une MMG à Alès (134 917 € alloués sur le FIR en 2018)
- une MMG à Nîmes (127 493 € alloués sur le FIR en 2018)
- une MMG à Uzès (75 052 € alloués sur le FIR en 2018) - arrêt de son fonctionnement en 2019
- une association de régulation libérale, UGDUM 30 (24 995 € alloués sur le FIR en 2018)

Secteur Sud-Cévennes : à compter du 1er janvier 2020, mise en place d'un dispositif d'appui aux remplaçants garantissant un plafond d'honoraires de 1 040€ par week-end et limiter à 10 remplacements maximum par an.

30 - Département du Gard

Liste des communes des secteurs

Code département Commune	Code commune (au 01/01/2017)	Libellé commune (au 01/01/2017)	Code département PDSA	Nom secteur PDSA	Code département PDSA saisonnier	Nom secteur PDSA saisonnier	Type secteur PDSA saisonnier
30	30074	Cause-Bégon	12	14-MILLAU			
30	30105	Dourbies	12	14-MILLAU			
30	30213	Revens	12	14-MILLAU			
30	30332	Trèves	12	14-MILLAU			
30	30117	Fourques	13	TERRITOIRE ARLES (13)			
30	30032	Beaucaire	13	TERRITOIRE TARASCON (13)			
30	30089	Comps	13	TERRITOIRE TARASCON (13)			
30	30336	Vallabregues	13	TERRITOIRE TARASCON (13)			
30	30014	Arpajangués-et-Aureillac	30	SECTEUR 1 NIMES - MARGUERITES / BOUILLARGUES			
30	30021	Aubussargues	30	SECTEUR 1 NIMES - MARGUERITES / BOUILLARGUES			
30	30034	Bellegarde	30	SECTEUR 1 NIMES - MARGUERITES / BOUILLARGUES			
30	30039	Bezouce	30	SECTEUR 1 NIMES - MARGUERITES / BOUILLARGUES			
30	30041	Blauzac	30	SECTEUR 1 NIMES - MARGUERITES / BOUILLARGUES			
30	30047	Bouillargues	30	SECTEUR 1 NIMES - MARGUERITES / BOUILLARGUES			
30	30049	Bourdic	30	SECTEUR 1 NIMES - MARGUERITES / BOUILLARGUES			
30	30057	Cabrières	30	SECTEUR 1 NIMES - MARGUERITES / BOUILLARGUES			
30	30060	Caissargues	30	SECTEUR 1 NIMES - MARGUERITES / BOUILLARGUES			
30	30125	Garons	30	SECTEUR 1 NIMES - MARGUERITES / BOUILLARGUES			
30	30135	Jonquières-Saint-Vincent	30	SECTEUR 1 NIMES - MARGUERITES / BOUILLARGUES			
30	30155	Manduel	30	SECTEUR 1 NIMES - MARGUERITES / BOUILLARGUES			
30	30156	Marguerittes	30	SECTEUR 1 NIMES - MARGUERITES / BOUILLARGUES			
30	30189	Nîmes	30	SECTEUR 1 NIMES - MARGUERITES / BOUILLARGUES			
30	30206	Poull	30	SECTEUR 1 NIMES - MARGUERITES / BOUILLARGUES			
30	30211	Redessan	30	SECTEUR 1 NIMES - MARGUERITES / BOUILLARGUES			
30	30257	Saint-Gervasy	30	SECTEUR 1 NIMES - MARGUERITES / BOUILLARGUES			
30	30286	Saint-Maximin	30	SECTEUR 1 NIMES - MARGUERITES / BOUILLARGUES			
30	30299	Saint-Siffret	30	SECTEUR 1 NIMES - MARGUERITES / BOUILLARGUES			
30	30308	Sanilhac-Sagriès	30	SECTEUR 1 NIMES - MARGUERITES / BOUILLARGUES			
30	30334	Uzès	30	SECTEUR 1 NIMES - MARGUERITES / BOUILLARGUES			
30	30356	Rodilhan	30	SECTEUR 1 NIMES - MARGUERITES / BOUILLARGUES			
30	30003	Aigues-Mortes	30	SECTEUR 10 TERRES DE CAMARGUE			
30	30133	Le Grau-du-Roi	30	SECTEUR 10 TERRES DE CAMARGUE			
30	30009	Alzon	30	SECTEUR 12 VIGANAIS			
30	30015	Arphy	30	SECTEUR 12 VIGANAIS			
30	30016	Arre	30	SECTEUR 12 VIGANAIS			

30 - Département du Gard

Liste des communes des secteurs

Code département Commune	Code commune (au 01/01/2017)	Libellé commune (au 01/01/2017)	Code département PDSA	Nom secteur PDSA	Code département PDSA saisonnier	Nom secteur PDSA saisonnier	Type secteur PDSA saisonnier
30	30017	Arrigas	30	SECTEUR 12 VIGANAIS			
30	30024	Aulas	30	SECTEUR 12 VIGANAIS			
30	30025	Aumessas	30	SECTEUR 12 VIGANAIS			
30	30026	Avèze	30	SECTEUR 12 VIGANAIS			
30	30038	Bez-et-Esparon	30	SECTEUR 12 VIGANAIS			
30	30040	Blandas	30	SECTEUR 12 VIGANAIS			
30	30052	Bréau-et-Salagosse	30	SECTEUR 12 VIGANAIS			
30	30064	Campestre-et-Luc	30	SECTEUR 12 VIGANAIS			
30	30154	Mandagout	30	SECTEUR 12 VIGANAIS			
30	30157	Mars	30	SECTEUR 12 VIGANAIS			
30	30170	Mollières-Cavaillac	30	SECTEUR 12 VIGANAIS			
30	30176	Montdardier	30	SECTEUR 12 VIGANAIS			
30	30190	Notre-Dame-de-la-Rouvière	30	SECTEUR 12 VIGANAIS			
30	30199	Pommières	30	SECTEUR 12 VIGANAIS			
30	30219	Rogues	30	SECTEUR 12 VIGANAIS			
30	30220	Roquedur	30	SECTEUR 12 VIGANAIS			
30	30229	Saint-André-de-Majencoules	30	SECTEUR 12 VIGANAIS			
30	30238	Saint-Bresson	30	SECTEUR 12 VIGANAIS			
30	30339	Valleraugue	30	SECTEUR 12 VIGANAIS			
30	30350	Le Vigan	30	SECTEUR 12 VIGANAIS			
30	30353	Vissec	30	SECTEUR 12 VIGANAIS			
07	07033	Bessas	30	SECTEUR 13 CEZE CEVENNES			
07	07168	Orgnac	30	SECTEUR 13 CEZE CEVENNES			
07	07294	Saint-Sauveur de Cruzières	30	SECTEUR 13 CEZE CEVENNES			
07	07460	Saint-André de Cruzières	30	SECTEUR 13 CEZE CEVENNES			
30	30008	Allègre-les-Fumades	30	SECTEUR 13 CEZE CEVENNES			
30	30022	Aujac	30	SECTEUR 13 CEZE CEVENNES			
30	30029	Barjac	30	SECTEUR 13 CEZE CEVENNES			
30	30037	Bessèges	30	SECTEUR 13 CEZE CEVENNES			
30	30045	Bordzac	30	SECTEUR 13 CEZE CEVENNES			
30	30097	Courty	30	SECTEUR 13 CEZE CEVENNES			
30	30120	Gagnières	30	SECTEUR 13 CEZE CEVENNES			
30	30152	Les Mages	30	SECTEUR 13 CEZE CEVENNES			
30	30159	Le Martinet	30	SECTEUR 13 CEZE CEVENNES			
30	30164	Méjanmes-le-Clap	30	SECTEUR 13 CEZE CEVENNES			

30 - Département du Gard

Liste des communes des secteurs

Code département Commune	Code commune (au 01/01/2017)	Libellé commune (au 01/01/2017)	Code département PDSA	Nom secteur PDSA	Code département PDSA saisonnier	Nom secteur PDSA saisonnier	Type secteur PDSA saisonnier
30	30167	Meyrannes	30	SECTEUR 13 CEZE CEVENNES			
30	30171	Mollières-sur-Cèze	30	SECTEUR 13 CEZE CEVENNES			
30	30194	Peyremale	30	SECTEUR 13 CEZE CEVENNES			
30	30204	Potelières	30	SECTEUR 13 CEZE CEVENNES			
30	30215	Rivières	30	SECTEUR 13 CEZE CEVENNES			
30	30216	Robiac-Rochessadoule	30	SECTEUR 13 CEZE CEVENNES			
30	30218	Rochebude	30	SECTEUR 13 CEZE CEVENNES			
30	30227	Saint-Ambroix	30	SECTEUR 13 CEZE CEVENNES			
30	30237	Saint-Brès	30	SECTEUR 13 CEZE CEVENNES			
30	30247	Saint-Denis	30	SECTEUR 13 CEZE CEVENNES			
30	30253	Saint-Florent-sur-Auzonnet	30	SECTEUR 13 CEZE CEVENNES			
30	30266	Saint-Jean-de-Maruéjols-et-Avéjan	30	SECTEUR 13 CEZE CEVENNES			
30	30268	Saint-Jean-de-Valériscle	30	SECTEUR 13 CEZE CEVENNES			
30	30271	Saint-Julien-de-Cassagnas	30	SECTEUR 13 CEZE CEVENNES			
30	30293	Saint-Privat-de-Champclos	30	SECTEUR 13 CEZE CEVENNES			
30	30303	Saint-Victor-de-Malcap	30	SECTEUR 13 CEZE CEVENNES			
30	30327	Tharaux	30	SECTEUR 13 CEZE CEVENNES			
48	48004	Altier	30	SECTEUR 13 CEZE CEVENNES			
48	48015	Pied-de-Borne	30	SECTEUR 13 CEZE CEVENNES			
48	48117	Pourchresses	30	SECTEUR 13 CEZE CEVENNES			
48	48135	Saint-André-Capèze	30	SECTEUR 13 CEZE CEVENNES			
48	48194	Vialas	30	SECTEUR 13 CEZE CEVENNES			
48	48198	Villefort	30	SECTEUR 13 CEZE CEVENNES			
30	30044	Bonnevaux	30	SECTEUR 14 GENOLHAC / VILLEFORT			
30	30079	Chambon	30	SECTEUR 14 GENOLHAC / VILLEFORT			
30	30080	Chamborigaud	30	SECTEUR 14 GENOLHAC / VILLEFORT			
30	30090	Concoules	30	SECTEUR 14 GENOLHAC / VILLEFORT			
30	30130	Génolhac	30	SECTEUR 14 GENOLHAC / VILLEFORT			
30	30153	Malons-et-Elze	30	SECTEUR 14 GENOLHAC / VILLEFORT			
30	30201	Pontels-et-Brésis	30	SECTEUR 14 GENOLHAC / VILLEFORT			
30	30203	Portes	30	SECTEUR 14 GENOLHAC / VILLEFORT			
30	30316	Sénéchas	30	SECTEUR 14 GENOLHAC / VILLEFORT			
30	30345	La Vernarède	30	SECTEUR 14 GENOLHAC / VILLEFORT			
30	30004	Aigues-Vives	30	SECTEUR 3 COURONNE NIMOISE			
30	30006	Aimargues	30	SECTEUR 3 COURONNE NIMOISE			

30 - Département du Gard

Liste des communes des secteurs

Code département Commune	Code commune (au 01/01/2017)	Libellé commune (au 01/01/2017)	Code département PDSA	Nom secteur PDSA	Code département PDSA saisonnier	Nom secteur PDSA saisonnier	Type secteur PDSA saisonnier
30	30018	Aspères	30	SECTEUR 3 COURONNE NIMOISE			
30	30019	Aubais	30	SECTEUR 3 COURONNE NIMOISE			
30	30020	Aubord	30	SECTEUR 3 COURONNE NIMOISE			
30	30023	Aujargues	30	SECTEUR 3 COURONNE NIMOISE			
30	30033	Beauvoisin	30	SECTEUR 3 COURONNE NIMOISE			
30	30036	Bernis	30	SECTEUR 3 COURONNE NIMOISE			
30	30043	Boissières	30	SECTEUR 3 COURONNE NIMOISE			
30	30046	Boucoiran-et-Nozières	30	SECTEUR 3 COURONNE NIMOISE			
30	30053	Brignon	30	SECTEUR 3 COURONNE NIMOISE			
30	30059	Le Calair	30	SECTEUR 3 COURONNE NIMOISE			
30	30061	La Calmette	30	SECTEUR 3 COURONNE NIMOISE			
30	30062	Calvisson	30	SECTEUR 3 COURONNE NIMOISE			
30	30072	Castelnau-Valence	30	SECTEUR 3 COURONNE NIMOISE			
30	30075	Caveirac	30	SECTEUR 3 COURONNE NIMOISE			
30	30082	Clarensac	30	SECTEUR 3 COURONNE NIMOISE			
30	30083	Codognan	30	SECTEUR 3 COURONNE NIMOISE			
30	30086	Collorgues	30	SECTEUR 3 COURONNE NIMOISE			
30	30088	Combas	30	SECTEUR 3 COURONNE NIMOISE			
30	30091	Congénies	30	SECTEUR 3 COURONNE NIMOISE			
30	30098	Crespian	30	SECTEUR 3 COURONNE NIMOISE			
30	30100	Cruviers-Lascours	30	SECTEUR 3 COURONNE NIMOISE			
30	30102	Dions	30	SECTEUR 3 COURONNE NIMOISE			
30	30104	Domessargues	30	SECTEUR 3 COURONNE NIMOISE			
30	30112	Fons	30	SECTEUR 3 COURONNE NIMOISE			
30	30114	Fontanès	30	SECTEUR 3 COURONNE NIMOISE			
30	30121	Gailhan	30	SECTEUR 3 COURONNE NIMOISE			
30	30122	Gajan	30	SECTEUR 3 COURONNE NIMOISE			
30	30123	Gallargues-le-Montueux	30	SECTEUR 3 COURONNE NIMOISE			
30	30126	Garrigues-Sainte-Eulalie	30	SECTEUR 3 COURONNE NIMOISE			
30	30128	Générac	30	SECTEUR 3 COURONNE NIMOISE			
30	30136	Junas	30	SECTEUR 3 COURONNE NIMOISE			
30	30138	Langlade	30	SECTEUR 3 COURONNE NIMOISE			
30	30144	Lecques	30	SECTEUR 3 COURONNE NIMOISE			
30	30163	Maursargues	30	SECTEUR 3 COURONNE NIMOISE			
30	30169	Milhaud	30	SECTEUR 3 COURONNE NIMOISE			

30 - Département du Gard

Liste des communes des secteurs

Code département Commune	Code commune (au 01/01/2017)	Libellé commune (au 01/01/2017)	Code département PDSA	Nom secteur PDSA	Code département PDSA saisonnier	Nom secteur PDSA saisonnier	Type secteur PDSA saisonnier
30	30180	Montignargues	30	SECTEUR 3 COURONNE NIMOISE			
30	30181	Montmirat	30	SECTEUR 3 COURONNE NIMOISE			
30	30182	Montpezat	30	SECTEUR 3 COURONNE NIMOISE			
30	30183	Moulézan	30	SECTEUR 3 COURONNE NIMOISE			
30	30184	Moussac	30	SECTEUR 3 COURONNE NIMOISE			
30	30185	Mus	30	SECTEUR 3 COURONNE NIMOISE			
30	30186	Nages-et-Solorgues	30	SECTEUR 3 COURONNE NIMOISE			
30	30193	Parignargues	30	SECTEUR 3 COURONNE NIMOISE			
30	30224	La Rouvière	30	SECTEUR 3 COURONNE NIMOISE			
30	30228	Sainte-Anastasie	30	SECTEUR 3 COURONNE NIMOISE			
30	30233	Saint-Bauzély	30	SECTEUR 3 COURONNE NIMOISE			
30	30241	Saint-Chaptes	30	SECTEUR 3 COURONNE NIMOISE			
30	30244	Saint-Clément	30	SECTEUR 3 COURONNE NIMOISE			
30	30245	Saint-Côme-et-Maruéjols	30	SECTEUR 3 COURONNE NIMOISE			
30	30248	Saint-Dézéry	30	SECTEUR 3 COURONNE NIMOISE			
30	30249	Saint-Dionisy	30	SECTEUR 3 COURONNE NIMOISE			
30	30255	Saint-Geniès-de-Malgoirès	30	SECTEUR 3 COURONNE NIMOISE			
30	30258	Saint-Gilles	30	SECTEUR 3 COURONNE NIMOISE			
30	30276	Saint-Laurent-d'Aigouze	30	SECTEUR 3 COURONNE NIMOISE			
30	30281	Saint-Mamet-du-Gard	30	SECTEUR 3 COURONNE NIMOISE			
30	30285	Saint-Maurice-de-Cazevielle	30	SECTEUR 3 COURONNE NIMOISE			
30	30306	Salinelles	30	SECTEUR 3 COURONNE NIMOISE			
30	30313	Sauzet	30	SECTEUR 3 COURONNE NIMOISE			
30	30321	Sommières	30	SECTEUR 3 COURONNE NIMOISE			
30	30324	Souvignargues	30	SECTEUR 3 COURONNE NIMOISE			
30	30333	Uchaud	30	SECTEUR 3 COURONNE NIMOISE			
30	30341	Vauvert	30	SECTEUR 3 COURONNE NIMOISE			
30	30344	Vergèze	30	SECTEUR 3 COURONNE NIMOISE			
30	30347	Vestric-et-Candiac	30	SECTEUR 3 COURONNE NIMOISE			
30	30352	Villevielle	30	SECTEUR 3 COURONNE NIMOISE			
30	30354	Montagnac	30	SECTEUR 3 COURONNE NIMOISE			
30	30001	Aigaliers	30	SECTEUR 4 ALES/ANDUZE			
30	30002	Aigremont	30	SECTEUR 4 ALES/ANDUZE			
30	30007	Alès	30	SECTEUR 4 ALES/ANDUZE			
30	30010	Anduze	30	SECTEUR 4 ALES/ANDUZE			

30 - Département du Gard

Liste des communes des secteurs

Code département Commune	Code commune (au 01/01/2017)	Libellé commune (au 01/01/2017)	Code département PDSA	Nom secteur PDSA	Code département PDSA saisonnier	Nom secteur PDSA saisonnier	Type secteur PDSA saisonnier
30	30027	Bagard	30	SECTEUR 4 ALES/ANDUZE			
30	30030	Baron	30	SECTEUR 4 ALES/ANDUZE			
30	30035	Belvèzet	30	SECTEUR 4 ALES/ANDUZE			
30	30042	Boisset-et-Gaujac	30	SECTEUR 4 ALES/ANDUZE			
30	30048	Bouquet	30	SECTEUR 4 ALES/ANDUZE			
30	30051	Branoux-les-Taillades	30	SECTEUR 4 ALES/ANDUZE			
30	30055	Brouzet-les-Alès	30	SECTEUR 4 ALES/ANDUZE			
30	30068	Cardet	30	SECTEUR 4 ALES/ANDUZE			
30	30071	Cassagnoles	30	SECTEUR 4 ALES/ANDUZE			
30	30077	Cendras	30	SECTEUR 4 ALES/ANDUZE			
30	30101	Deaux	30	SECTEUR 4 ALES/ANDUZE			
30	30109	Euzet	30	SECTEUR 4 ALES/ANDUZE			
30	30111	Foissac	30	SECTEUR 4 ALES/ANDUZE			
30	30129	Généralgues	30	SECTEUR 4 ALES/ANDUZE			
30	30132	La Grand-Combe	30	SECTEUR 4 ALES/ANDUZE			
30	30137	Lamelouze	30	SECTEUR 4 ALES/ANDUZE			
30	30142	Laval-Pradel	30	SECTEUR 4 ALES/ANDUZE			
30	30146	Lédignan	30	SECTEUR 4 ALES/ANDUZE			
30	30147	Lézian	30	SECTEUR 4 ALES/ANDUZE			
30	30158	Marignargues	30	SECTEUR 4 ALES/ANDUZE			
30	30160	Maruéjols-les-Gardons	30	SECTEUR 4 ALES/ANDUZE			
30	30161	Massannes	30	SECTEUR 4 ALES/ANDUZE			
30	30162	Massillargues-Attuech	30	SECTEUR 4 ALES/ANDUZE			
30	30165	Méjannes-les-Alès	30	SECTEUR 4 ALES/ANDUZE			
30	30173	Mons	30	SECTEUR 4 ALES/ANDUZE			
30	30174	Montaren-et-Saint-Médiers	30	SECTEUR 4 ALES/ANDUZE			
30	30177	Montels	30	SECTEUR 4 ALES/ANDUZE			
30	30187	Navacelles	30	SECTEUR 4 ALES/ANDUZE			
30	30188	Ners	30	SECTEUR 4 ALES/ANDUZE			
30	30197	Les Plans	30	SECTEUR 4 ALES/ANDUZE			
30	30214	Ribaute-les-Tavernes	30	SECTEUR 4 ALES/ANDUZE			
30	30223	Rousson	30	SECTEUR 4 ALES/ANDUZE			
30	30234	Saint-Bénézet	30	SECTEUR 4 ALES/ANDUZE			
30	30239	Sainte-Cécile-d'Andorge	30	SECTEUR 4 ALES/ANDUZE			
30	30240	Saint-Césaire-de-Gauzignan	30	SECTEUR 4 ALES/ANDUZE			

30 - Département du Gard

Liste des communes des secteurs

Code département Commune	Code commune (au 01/01/2017)	Libellé commune (au 01/01/2017)	Code département PDSA	Nom secteur PDSA	Code département PDSA saisonnier	Nom secteur PDSA saisonnier	Type secteur PDSA saisonnier
30	30243	Saint-Christol-lès-Alès	30	SECTEUR 4 ALES/ANDUZE			
30	30250	Saint-Étienne-de-l'Olm	30	SECTEUR 4 ALES/ANDUZE			
30	30259	Saint-Hilaire-de-Brethmas	30	SECTEUR 4 ALES/ANDUZE			
30	30261	Saint-Hippolyte-de-Caton	30	SECTEUR 4 ALES/ANDUZE			
30	30264	Saint-Jean-de-Ceyrargues	30	SECTEUR 4 ALES/ANDUZE			
30	30267	Saint-Jean-de-Serres	30	SECTEUR 4 ALES/ANDUZE			
30	30270	Saint-Jean-du-Pin	30	SECTEUR 4 ALES/ANDUZE			
30	30274	Saint-Julien-les-Rosiers	30	SECTEUR 4 ALES/ANDUZE			
30	30275	Saint-Just-et-Vacquières	30	SECTEUR 4 ALES/ANDUZE			
30	30284	Saint-Martin-de-Valgalgues	30	SECTEUR 4 ALES/ANDUZE			
30	30291	Saint-Paul-la-Coste	30	SECTEUR 4 ALES/ANDUZE			
30	30294	Saint-Privat-des-Vieux	30	SECTEUR 4 ALES/ANDUZE			
30	30298	Saint-Sébastien-d'Aigrèfeuille	30	SECTEUR 4 ALES/ANDUZE			
30	30305	Salindres	30	SECTEUR 4 ALES/ANDUZE			
30	30307	Les Salles-du-Gardon	30	SECTEUR 4 ALES/ANDUZE			
30	30318	Servas	30	SECTEUR 4 ALES/ANDUZE			
30	30319	Serviers-et-Labatume	30	SECTEUR 4 ALES/ANDUZE			
30	30320	Seynes	30	SECTEUR 4 ALES/ANDUZE			
30	30323	Soustelle	30	SECTEUR 4 ALES/ANDUZE			
30	30330	Tornac	30	SECTEUR 4 ALES/ANDUZE			
30	30338	Vallérargues	30	SECTEUR 4 ALES/ANDUZE			
30	30348	Vézénobres	30	SECTEUR 4 ALES/ANDUZE			
30	30028	Bagnols-sur-Cèze	30	SECTEUR 5 BAGNOLAIS			
30	30031	La Bastide-d'Engras	30	SECTEUR 5 BAGNOLAIS			
30	30056	La Bruguière	30	SECTEUR 5 BAGNOLAIS			
30	30067	La Capelle-et-Masmolène	30	SECTEUR 5 BAGNOLAIS			
30	30076	Cavillargues	30	SECTEUR 5 BAGNOLAIS			
30	30081	Chusclan	30	SECTEUR 5 BAGNOLAIS			
30	30084	Codriet	30	SECTEUR 5 BAGNOLAIS			
30	30092	Connaux	30	SECTEUR 5 BAGNOLAIS			
30	30096	Cornillon	30	SECTEUR 5 BAGNOLAIS			
30	30110	Flaux	30	SECTEUR 5 BAGNOLAIS			
30	30113	Fons-sur-Lussan	30	SECTEUR 5 BAGNOLAIS			
30	30115	Fontarèches	30	SECTEUR 5 BAGNOLAIS			
30	30127	Gaujac	30	SECTEUR 5 BAGNOLAIS			

30 - Département du Gard

Liste des communes des secteurs

Code département Commune	Code commune (au 01/01/2017)	Libellé commune (au 01/01/2017)	Code département PDSA	Nom secteur PDSA	Code département PDSA saisonnier	Nom secteur PDSA saisonnier	Type secteur PDSA saisonnier
30	30131	Goudargues	30	SECTEUR 5 BAGNOLAIS			
30	30141	Laudun-l'Ardoise	30	SECTEUR 5 BAGNOLAIS			
30	30149	Lirac	30	SECTEUR 5 BAGNOLAIS			
30	30151	Lussan	30	SECTEUR 5 BAGNOLAIS			
30	30178	Montfaucon	30	SECTEUR 5 BAGNOLAIS			
30	30191	Orsan	30	SECTEUR 5 BAGNOLAIS			
30	30196	Le Pin	30	SECTEUR 5 BAGNOLAIS			
30	30205	Pougnadoresse	30	SECTEUR 5 BAGNOLAIS			
30	30207	Pouzilhac	30	SECTEUR 5 BAGNOLAIS			
30	30221	Roquemaure	30	SECTEUR 5 BAGNOLAIS			
30	30222	La Roque-sur-Cèze	30	SECTEUR 5 BAGNOLAIS			
30	30225	Sabran	30	SECTEUR 5 BAGNOLAIS			
30	30230	Saint-André-de-Roquepertuis	30	SECTEUR 5 BAGNOLAIS			
30	30232	Saint-André-d'Oliérargues	30	SECTEUR 5 BAGNOLAIS			
30	30251	Saint-Étienne-des-Sorts	30	SECTEUR 5 BAGNOLAIS			
30	30254	Saint-Geniès-de-Comolas	30	SECTEUR 5 BAGNOLAIS			
30	30256	Saint-Gervais	30	SECTEUR 5 BAGNOLAIS			
30	30262	Saint-Hippolyte-de-Montaigu	30	SECTEUR 5 BAGNOLAIS			
30	30277	Saint-Laurent-de-Carnols	30	SECTEUR 5 BAGNOLAIS			
30	30278	Saint-Laurent-des-Arbres	30	SECTEUR 5 BAGNOLAIS			
30	30279	Saint-Laurent-la-Vernède	30	SECTEUR 5 BAGNOLAIS			
30	30282	Saint-Marcel-de-Careiret	30	SECTEUR 5 BAGNOLAIS			
30	30287	Saint-Michel-d'Euzet	30	SECTEUR 5 BAGNOLAIS			
30	30288	Saint-Nazaire	30	SECTEUR 5 BAGNOLAIS			
30	30292	Saint-Pons-la-Calm	30	SECTEUR 5 BAGNOLAIS			
30	30295	Saint-Quentin-la-Poterie	30	SECTEUR 5 BAGNOLAIS			
30	30301	Saint-Victor-des-Oules	30	SECTEUR 5 BAGNOLAIS			
30	30302	Saint-Victor-la-Coste	30	SECTEUR 5 BAGNOLAIS			
30	30312	Sauveterre	30	SECTEUR 5 BAGNOLAIS			
30	30326	Tavel	30	SECTEUR 5 BAGNOLAIS			
30	30331	Tresques	30	SECTEUR 5 BAGNOLAIS			
30	30337	Vailabrix	30	SECTEUR 5 BAGNOLAIS			
30	30342	Vénéjan	30	SECTEUR 5 BAGNOLAIS			
30	30343	Verfeuil	30	SECTEUR 5 BAGNOLAIS			
30	30355	Saint-Paul-les-Fonts	30	SECTEUR 5 BAGNOLAIS			

30 - Département du Gard

Liste des communes des secteurs

Code département Commune	Code commune (au 01/01/2017)	Libellé commune (au 01/01/2017)	Code département PDSA	Nom secteur PDSA	Code département PDSA saisonnier	Nom secteur PDSA saisonnier	Type secteur PDSA saisonnier
30	30005	Aiguèze	30	SECTEUR 6 PONT ST ESPRIT			
30	30070	Carsan	30	SECTEUR 6 PONT ST ESPRIT			
30	30124	Le Garn	30	SECTEUR 6 PONT ST ESPRIT			
30	30134	Issirac	30	SECTEUR 6 PONT ST ESPRIT			
30	30143	Laval-Saint-Roman	30	SECTEUR 6 PONT ST ESPRIT			
30	30175	Montclus	30	SECTEUR 6 PONT ST ESPRIT			
30	30202	Pont-Saint-Esprit	30	SECTEUR 6 PONT ST ESPRIT			
30	30226	Saint-Alexandre	30	SECTEUR 6 PONT ST ESPRIT			
30	30242	Saint-Christol-de-Rodières	30	SECTEUR 6 PONT ST ESPRIT			
30	30273	Saint-Julien-de-Peyrolas	30	SECTEUR 6 PONT ST ESPRIT			
30	30290	Saint-Paulet-de-Caisson	30	SECTEUR 6 PONT ST ESPRIT			
30	30304	Salazac	30	SECTEUR 6 PONT ST ESPRIT			
30	30050	Bragassargues	30	SECTEUR 7 QUISSAC / ST HYPOLYTE DU FORT			
30	30054	Brouzet-lès-Quissac	30	SECTEUR 7 QUISSAC / ST HYPOLYTE DU FORT			
30	30058	La Cadière-et-Cambo	30	SECTEUR 7 QUISSAC / ST HYPOLYTE DU FORT			
30	30065	Canaules-et-Argentières	30	SECTEUR 7 QUISSAC / ST HYPOLYTE DU FORT			
30	30066	Carnes-et-Clairan	30	SECTEUR 7 QUISSAC / ST HYPOLYTE DU FORT			
30	30069	Carnas	30	SECTEUR 7 QUISSAC / ST HYPOLYTE DU FORT			
30	30093	Conqueyrac	30	SECTEUR 7 QUISSAC / ST HYPOLYTE DU FORT			
30	30095	Corcome	30	SECTEUR 7 QUISSAC / ST HYPOLYTE DU FORT			
30	30099	Cros	30	SECTEUR 7 QUISSAC / ST HYPOLYTE DU FORT			
30	30106	Durfort-et-Saint-Martin-de-Sossenac	30	SECTEUR 7 QUISSAC / ST HYPOLYTE DU FORT			
30	30148	Liouc	30	SECTEUR 7 QUISSAC / ST HYPOLYTE DU FORT			
30	30150	Logrian-Florian	30	SECTEUR 7 QUISSAC / ST HYPOLYTE DU FORT			
30	30172	Monoblet	30	SECTEUR 7 QUISSAC / ST HYPOLYTE DU FORT			
30	30192	Orthoux-Sérignac-Quilhan	30	SECTEUR 7 QUISSAC / ST HYPOLYTE DU FORT			
30	30200	Pompignan	30	SECTEUR 7 QUISSAC / ST HYPOLYTE DU FORT			
30	30208	Puechredon	30	SECTEUR 7 QUISSAC / ST HYPOLYTE DU FORT			
30	30210	Quissac	30	SECTEUR 7 QUISSAC / ST HYPOLYTE DU FORT			
30	30263	Saint-Hippolyte-du-Fort	30	SECTEUR 7 QUISSAC / ST HYPOLYTE DU FORT			
30	30265	Saint-Jean-de-Crieulon	30	SECTEUR 7 QUISSAC / ST HYPOLYTE DU FORT			
30	30289	Saint-Nazaire-des-Gardiès	30	SECTEUR 7 QUISSAC / ST HYPOLYTE DU FORT			
30	30300	Saint-Théodorit	30	SECTEUR 7 QUISSAC / ST HYPOLYTE DU FORT			
30	30309	Sardan	30	SECTEUR 7 QUISSAC / ST HYPOLYTE DU FORT			
30	30311	Sauve	30	SECTEUR 7 QUISSAC / ST HYPOLYTE DU FORT			

30 - Département du Gard

Liste des communes des secteurs

Code département Commune	Code commune (au 01/01/2017)	Libellé commune (au 01/01/2017)	Code département PDSA	Nom secteur PDSA	Code département PDSA saisonnier	Nom secteur PDSA saisonnier	Type secteur PDSA saisonnier
30	30314	Savignargues	30	SECTEUR 7 QUISSAC / ST HYPOLYTE DU FORT			
30	30349	Vic-le-Fesq	30	SECTEUR 7 QUISSAC / ST HYPOLYTE DU FORT			
30	30012	Aramon	30	SECTEUR 8 POINT DU GARD			
30	30013	Argilliers	30	SECTEUR 8 POINT DU GARD			
30	30073	Castillon-du-Gard	30	SECTEUR 8 POINT DU GARD			
30	30085	Collas	30	SECTEUR 8 POINT DU GARD			
30	30103	Domazan	30	SECTEUR 8 POINT DU GARD			
30	30107	Estézargues	30	SECTEUR 8 POINT DU GARD			
30	30116	Fourmès	30	SECTEUR 8 POINT DU GARD			
30	30145	Lédonon	30	SECTEUR 8 POINT DU GARD			
30	30166	Meynes	30	SECTEUR 8 POINT DU GARD			
30	30179	Montfrin	30	SECTEUR 8 POINT DU GARD			
30	30209	Pujaut	30	SECTEUR 8 POINT DU GARD			
30	30212	Remoulins	30	SECTEUR 8 POINT DU GARD			
30	30217	Rochefort-du-Gard	30	SECTEUR 8 POINT DU GARD			
30	30235	Saint-Bonnet-du-Gard	30	SECTEUR 8 POINT DU GARD			
30	30260	Saint-Hilaire-d'Ozilhac	30	SECTEUR 8 POINT DU GARD			
30	30315	Saze	30	SECTEUR 8 POINT DU GARD			
30	30317	Sernhac	30	SECTEUR 8 POINT DU GARD			
30	30328	Théziers	30	SECTEUR 8 POINT DU GARD			
30	30340	Valliguières	30	SECTEUR 8 POINT DU GARD			
30	30346	Vers-Pont-du-Gard	30	SECTEUR 8 POINT DU GARD			
30	30087	Colognac	30	SECTEUR 9 SUD CEVENNES			
30	30094	Corbès	30	SECTEUR 9 SUD CEVENNES			
30	30108	L'Estréchure	30	SECTEUR 9 SUD CEVENNES			
30	30119	Fressac	30	SECTEUR 9 SUD CEVENNES			
30	30140	Lasalle	30	SECTEUR 9 SUD CEVENNES			
30	30168	Mialet	30	SECTEUR 9 SUD CEVENNES			
30	30195	Peyrolles	30	SECTEUR 9 SUD CEVENNES			
30	30198	Les Plantiers	30	SECTEUR 9 SUD CEVENNES			
30	30231	Saint-André-de-Valborgne	30	SECTEUR 9 SUD CEVENNES			
30	30236	Saint-Bonnet-de-Salendrinque	30	SECTEUR 9 SUD CEVENNES			
30	30246	Sainte-Croix-de-Caderle	30	SECTEUR 9 SUD CEVENNES			
30	30252	Saint-Félix-de-Pallières	30	SECTEUR 9 SUD CEVENNES			
30	30269	Saint-Jean-du-Gard	30	SECTEUR 9 SUD CEVENNES			

30 - Département du Gard

Liste des communes des secteurs

Code département Commune	Code commune (au 01/01/2017)	Libellé commune (au 01/01/2017)	Code département PDSA	Nom secteur PDSA	Code département PDSA saisonnier	Nom secteur PDSA saisonnier	Type secteur PDSA saisonnier
30	30310	Saumane	30	SECTEUR 9 SUD CEVENNES			
30	30322	Soudorgues	30	SECTEUR 9 SUD CEVENNES			
30	30329	Thoiras	30	SECTEUR 9 SUD CEVENNES			
30	30335	Vabres	30	SECTEUR 9 SUD CEVENNES			
30	30272	Saint-Julien-de-la-Nef	34	SECTEUR 11 GANGES			
30	30280	Saint-Laurent-le-Minier	34	SECTEUR 11 GANGES			
30	30283	Saint-Martial	34	SECTEUR 11 GANGES			
30	30296	Saint-Roman-de-Codières	34	SECTEUR 11 GANGES			
30	30325	Sumène	34	SECTEUR 11 GANGES			
30	30139	Lanuéjols	48	MEYRUEIS			
30	30297	Saint-Sauveur-Camprieu	48	MEYRUEIS			
30	30011	Les Anglès	84	AVIGNON (84)			
30	30351	Villeneuve-lès-Avignon	84	AVIGNON (84)			



31 - Département de la Haute-Garonne

Données générales

Superficie (km²) : 6 309

Population (au 1er janvier 2018 - source INSEE) : 1 388 393

Nombre de cabinets principaux ouverts de médecins généralistes libéraux et mixtes au 01/01/2018 (source FNPS) : 1502

Nombre de médecins généralistes du département participants à la régulation libérale en 2018 (source Ordigard) : 80

Nombre de médecins généralistes du département participants à l'astreinte en 2018 (source Ordigard) : 384

Régulation médicale

Numéro d'appel : 39.66

SOS médecins 31 : 05.61.33.00.00

Organisation des territoires de PDSA

Nombre de territoires de PDSA : 7 bassins

- Cornebarrieu
- L'Union
- Muret
- Revel
- Toulouse
- Saint Gaudens
- Villefranche

	20h – 24h Semaine	0h – 8h Semaine	Samedi 12h – 20h	Dim et JF 8h -20h	20h – 24h WE et JF	0h – 8h WE et JF
Nombre de lignes d'astreintes	37*	3**	38*	38*	36*	3**

* Le nombre de lignes d'astreinte fluctue selon la période (TOULOUSE - SOS : suppression d'une ligne 3 mois d'été et ajout d'une ligne 3 mois d'hiver)

** un effecteur mobile sur Toulouse de 0h à 2h , tous les soirs du 1er oct au 31 janvier (prolongation possible sur une période à définir en fonction de l'évaluation)

Points fixes de garde :

Maison Médicale de Garde Saurune : 87 boulevard de la Méditerranée, 31 270 Frouzins

Maison Médicale de Garde de La Faourette : 142 Rue Henri Desbals, 31 100 Toulouse

Maison Médicale de Garde de La Grave : 24 rue du Pont St Pierre, 31 300 Toulouse

Maison Médicale de Garde de Peyssies : EHPAD Le Village, 31 390 Peyssies

Centre de consultations SOS médecins : 24 route d'Espagne, 31 100 Toulouse

Centre de consultations SOS médecins : 76 Allées Jean Jaurès, 31 000 Toulouse

Maison Médicale de Garde de Saint Gaudens : CH Comminges Pyrénées, 31 806 Avenue de Saint-Plancard, 31 800 Saint-Gaudens

31 - Département de la Haute-Garonne

Régulation Médicale

Planning hebdomadaire type

	Lundi	Mardi	Mercredi	Jeudi	Vendredi	Samedi	Dimanche	JF/PONTS
8:00							5	5
9:00							5	5
10:00							5	5
11:00							5	5
12:00						4	5	5
13:00						4	4	4
14:00						4	4	4
15:00						4	4	4
16:00						4	4	4
17:00						4	4	4
18:00						4	4	4
19:00						4	4	4
20:00	4	4	4	4	4	4	4	4
21:00	4	4	4	4	4	4	4	4
22:00	4	4	4	4	4	4	4	4
23:00	3	3	3	3	3	3	3	3
0:00	3	3	3	3	3	3	3	3
1:00	3	3	3	3	3	3	3	3
2:00	2	2	2	2	2	2	2	2
3:00	2	2	2	2	2	2	2	2
4:00	2	2	2	2	2	2	2	2
5:00	2	2	2	2	2	2	2	2
6:00	2	2	2	2	2	2	2	2
7:00	2	2	2	2	2	2	2	2
Total Heures	33	33	33	33	33	65	86	86
dont Jour	15	15	15	15	15	47	68	68
dont NP	18	18	18	18	18	18	18	18

Nombre de MRL par plage horaire

Volume Horaire Global : (Planning type)	17 186
dont semaine 20-24h:	3 765
dont week-end journée :	5 677
dont JF / Ponts :	1 156
dont Nuit Profonde :	6 588

31 - Département de la Haute-Garonne

Régulation Médicale

Planning des renforts récurrents annuels "Hiver": Octobre à Mai

	Lundi	Mardi	Mercredi	Jeudi	Vendredi	Samedi	Dimanche	JF/PONTS
8:00							1	1
9:00							1	1
10:00							1	1
11:00							1	1
12:00						1		
13:00						1		
14:00						1		
15:00						1		
16:00						1		
17:00						1		
18:00						1		
19:00						1		
20:00								
21:00								
22:00								
23:00								
0:00								
1:00								
2:00	1	1	1	1	1	1	1	1
3:00								
4:00								
5:00								
6:00								
7:00								
Total Heures	1	1	1	1	1	9	5	5
dont Jour	0	0	0	0	0	8	4	4
dont NP	1	1	1	1	1	1	1	1
Nb de périodes "Hiver" oct -mai	165					38	35	12

Nombre de MRL par plage horaire

Volume Horaire Global : (Renforts 2020)	742
dont semaine 20-24h:	-
dont week-end journée :	444
dont JF / Ponts :	48
dont Nuit Profonde :	250

Volume Horaire global 2020 :	17 928
dont semaine 20-24h:	3 765
dont week-end journée :	6 121
dont JF / Ponts :	1 204
dont Nuit Profonde :	6 838

Département de la Haute-Garonne

Nombre d'astreintes et montant du régime indemnitaire des astreintes de PDSA

Territoires	Secteurs (terminologie ORDIGARD)	20h – 24h Semaine			0h – 8h Semaine			Samedi 12h – 20h			Dim et JF 8h -20h			20h – 24h WE et JF			0h – 8h WE et JF			
		Nbre d'astreintes	Type d'astreinte (implantation)	Montant de l'astreinte €	Nbre d'astreintes	Type d'astreinte (implantation)	Montant de l'astreinte €	Nbre d'astreintes	Type d'astreinte (implantation)	Montant de l'astreinte €	Nbre d'astreintes	Type d'astreinte (implantation)	Montant de l'astreinte €	Nbre d'astreintes	Type d'astreinte (implantation)	Montant de l'astreinte €	Nbre d'astreintes	Type d'astreinte (implantation)	Montant de l'astreinte €	
CORNEBARRIEU	C1 - CORNEBARRIEU 1 CADOURS	1	EM (cab)	75		SH		1	EM (cab)	100		1	EM (cab)	150		1	EM (cab)	75		SH
	C2 - CORNEBARRIEU 2 GRENADE	1	EM (cab)	75		SH		1	EM (cab)	100		1	EM (cab)	150		1	EM (cab)	75		SH
	C3 - CORNEBARRIEU 3 CORNEBARRIEU	1	EM (cab)	75		SH		1	EM (cab)	100		1	EM (cab)	150		1	EM (cab)	75		SH
	C4 - CORNEBARRIEU 4 BLAGNAC	1	EM (cab)	75		SH		1	EM (cab)	100		1	EM (cab)	150		1	EM (cab)	75		SH
	C5 - CORNEBARRIEU 5 LEGUEVIN	1	EM (cab)	75		SH		1	EM (cab)	100		1	EM (cab)	150		1	EM (cab)	75		SH
	C6 - CORNEBARRIEU 6 TOURNEFEUILLE	1	EM (cab ou SOS)	75		SH		1	EM (cab ou SOS)	100		1	EM (cab ou SOS)	150		1	EM (cab ou SOS)	75		SH
	C7 - CORNEBARRIEU 7 COLOMIERS	1	EM (SOS)	75		SH		1	EM (SOS)	100		1	EM (SOS)	150		1	EM (SOS)	75		SH
L'UNION	U2 - L'UNION 2 CASTELMAUROU	1	EM (cab)	75		SH		1	EM (cab)	100		1	EM (cab)	150		1	EM (cab)	75		SH
	U3 - L'UNION 3 ST JEAN	1	EM (SOS)	75		SH		1	EM (SOS)	100		1	EM (SOS)	150		1	EM (SOS)	75		SH
	U4 - L'UNION 4 FRONTON	1	EM (cab)	75		SH		1	EM (cab)	100		1	EM (cab)	150		1	EM (cab)	75		SH
	U5 - L'UNION 5 ST JORY	1	EM (cab)	75		SH		1	EM (cab)	100		1	EM (cab)	150		1	EM (cab)	75		SH
			1	EM (cab)	75		SH		1	EM (cab)	100		1	EM (cab)	150		1	EM (cab)	75	

Département de la Haute-Garonne

Nombre d'astreintes et montant du régime indemnitaire des astreintes de PDSA

Territoires	Secteurs (terminologie ORDIGARD)	20h – 24h Semaine			0h – 8h Semaine			Samedi 12h – 20h			Dim et JF 8h -20h			20h – 24h WE et JF			0h – 8h WE et JF			
		Nbre d'astreintes	Type d'astreinte (implantation)	Montant de l'Astreinte €	Nbre d'astreintes	Type d'astreinte (implantation)	Montant de l'Astreinte €	Nbre d'astreintes	Type d'astreinte (implantation)	Montant de l'Astreinte €	Nbre d'astreintes	Type d'astreinte (implantation)	Montant de l'Astreinte €	Nbre d'astreintes	Type d'astreinte (implantation)	Montant de l'Astreinte €	Nbre d'astreintes	Type d'astreinte (implantation)	Montant de l'Astreinte €	
MURET	M1 - MURET 1 MMG LA SAUDRUINE FROUZINS	1	EM (MMG)	75		SH		1	EM (MMG)	100		1	EM (MMG)	150		1	EM (MMG)	75		SH
	M3 - MURET 3 MMG PEYSSIES	1	EM (MMG)	75		SH		1	EM (MMG)	100		1	EM (MMG)	150		1	EM (MMG)	75		SH
	M4 - MURET 4 MURET	1	EM (cab)	75		SH		1	EM (cab)	100		1	EM (cab)	150		1	EM (cab)	75		SH
	M5 - MURET 5 AUTERIVE	1	EM (cab)	75		SH		1	EM (cab)	100		1	EM (cab)	150		1	EM (cab)	75		SH
	M6 - MURET 6 ST LYS	1	EM (cab)	75		SH		1	EM (cab)	100		1	EM (cab)	150		1	EM (cab)	75		SH
	M7 - MMOB 31					SH		1	MMOB	200		1	MMOB	300		1	MMOB	150		SH
	R1 - REVEL			75		SH		1	EM (cab)	100		1	EM (cab)	150		1	EM (cab)	75		SH

Département de la Haute-Garonne

Nombre d'astreintes et montant du régime indemnitaire des astreintes de PDSA

Territoires	Secteurs (terminologie ORDIGARD)	20h – 24h Semaine			0h – 8h Semaine			Samedi 12h – 20h			Dim et JF 8h -20h			20h – 24h WE et JF			0h – 8h WE et JF					
		Nbre d'astreintes	Type d'astreinte (implantation)	Montant de l'Astreinte €	Nbre d'astreintes	Type d'astreinte (implantation)	Montant de l'Astreinte €	Nbre d'astreintes	Type d'astreinte (implantation)	Montant de l'Astreinte €	Nbre d'astreintes	Type d'astreinte (implantation)	Montant de l'Astreinte €	Nbre d'astreintes	Type d'astreinte (implantation)	Montant de l'Astreinte €	Nbre d'astreintes	Type d'astreinte (implantation)	Montant de l'Astreinte €			
TOULOUSE	T1 - TOULOUSE - MMG LA FAOURETTE	1	EM (MMG)	75		SH		1	EM (MMG)	100		1	EM (MMG)	150		1	EM (MMG)	75		1	SH	
	T2 - TOULOUSE - MMG LA GRAVE	1	EM (MMG)	75		SH		1	EM (MMG)	100		1	EM (MMG)	150		1	EM (MMG)	75		1	SH	
	T3 - TOULOUSE - SOS ALLEES JEAN JAURES	1	EM (SOS)	75				1	EM (SOS)	100		1	EM (SOS)	150		1	EM (SOS)	75		1		
	T4 - TOULOUSE - SOS ROUTE D'Espagne (1)	1	EM (SOS)	75				1	EM (SOS)	100		1	EM (SOS)	150		1	EM (SOS)	75		1		
	T5 - TOULOUSE - SOS MOBILE 1				1	MMOB (SOS)	200					1	MMOB (SOS)	150		1	MMOB (SOS)	200		1	MMOB (SOS)	200
	T6 - TOULOUSE - SOS MOBILE 2	1	MMOB (SOS)	75				1	MMOB (SOS)	100		1	MMOB (SOS)	150		1	MMOB (SOS)	75		1	MMOB (SOS)	200
	T7 - TOULOUSE - SOS MOBILE 3	1	MMOB (SOS)	75				1	MMOB (SOS)	100		1	MMOB (SOS)	150		1	MMOB (SOS)	75		1	MMOB (SOS)	200
	T8 TOULOUSE : SOS MOBILE 4 (2)				1	MMOB	50													1	MMOB	50

Département de la Haute-Garonne

Nombre d'astreintes et montant du régime indemnitaire des astreintes de PDSA

Territoires	Secteurs (terminologie ORDIGARD)	20h – 24h Semaine			0h – 8h Semaine			Samedi 12h – 20h			Dim et JF 8h -20h			20h – 24h WE et JF			0h – 8h WE et JF			
		Nbre d'astreintes	Type d'astreinte (implantation)	Montant de l'Astreinte €	Nbre d'astreintes	Type d'astreinte (implantation)	Montant de l'Astreinte €	Nbre d'astreintes	Type d'astreinte (implantation)	Montant de l'Astreinte €	Nbre d'astreintes	Type d'astreinte (implantation)	Montant de l'Astreinte €	Nbre d'astreintes	Type d'astreinte (implantation)	Montant de l'Astreinte €	Nbre d'astreintes	Type d'astreinte (implantation)	Montant de l'Astreinte €	
ST GAUDENS	A - AMPC MOBILE 1				1	MMOB	300	1	MMOB	450										
	A - AMPC MOBILE 2 ⁽³⁾				1	MMOB ⁽³⁾	225	1	MMOB ⁽³⁾	375										
	SG1 - ST GAUDENS 1	1	EM (cab)	75	1	EPE (MMG)	100	1	EPE (MMG)	150										
	SG2 - ST GAUDENS 2	1	EM (cab)	75																
	SG3 - ST GAUDENS 3	1	EM (cab)	75																
	SG4 - ST GAUDENS 4	1	EM (cab)	75																

Département de la Haute-Garonne

Nombre d'astreintes et montant du régime indemnitaire des astreintes de PDSA

Territoires	Secteurs (terminologie ORDIGARD)	20h – 24h Semaine			0h – 8h Semaine			Samedi 12h – 20h			Dim et JF 8h -20h			20h – 24h WE et JF			0h – 8h WE et JF		
		Nbre d'astreintes	Type d'astreinte (implantation)	Montant de l'Astreinte €	Nbre d'astreintes	Type d'astreinte (implantation)	Montant de l'Astreinte €	Nbre d'astreintes	Type d'astreinte (implantation)	Montant de l'Astreinte €	Nbre d'astreintes	Type d'astreinte (implantation)	Montant de l'Astreinte €	Nbre d'astreintes	Type d'astreinte (implantation)	Montant de l'Astreinte €	Nbre d'astreintes	Type d'astreinte (implantation)	Montant de l'Astreinte €
VILLEFRANCHE	VILF. 1 NAILLOUX	1	EM (cab)	75		SH	1	EM (cab)	100	1	EM (cab)	150	1	EM (cab)	75		SH		
	VILF. 2 VILLEFRANCHE	1	EM (cab)	75		SH	1	EM (cab)	100	1	EM (cab)	150	1	EM (cab)	75		SH		
	VILF. 3 CASTANET	1	EM (cab)	75		SH	1	EM (cab)	100	1	EM (cab)	150	1	EM (cab)	75		SH		
	VILF. 4 ST ORENS	1	EM (cab)	75		SH	1	EM (cab)	100	1	EM (cab)	150	1	EM (cab)	75		SH		
	VILF. 5 ALBIAC	1	EM (cab)	75		SH	1	EM (cab)	100	1	EM (cab)	150	1	EM (cab)	75		SH		
	VILF. 6 BALMA	1	EM (cab ou SOS)	75		SH	1	EM (cab ou SOS)	100	1	EM (cab ou SOS)	150	1	EM (cab ou SOS)	75		SH		
	VILF. 7 DREMIL	1	EM (cab)	75		SH	1	EM (cab)	100	1	EM (cab)	150	1	EM (cab)	75		SH		
	VILF. 8 VERFEIL	1	EM (cab)	75		SH	1	EM (cab)	100	1	EM (cab)	150	1	EM (cab)	75		SH		
	VILF. 9 AYGUEVIVES	1	EM (cab)	75		SH	1	EM (cab)	100	1	EM (cab)	150	1	EM (cab)	75		SH		
	VILF. 10 LACROIX	1	EM (cab)	75		SH	1	EM (cab)	100	1	EM (cab)	150	1	EM (cab)	75		SH		

(1) T4 - TOULOUSE - SOS ROUTE D'Espagne : suppression 3 mois d'été

(2) T8 - TOULOUSE - SOS MOBILE 4 : de 0h à 2h, tous les soirs du 1er oct au 31 janvier (prolongation possible sur une période à définir en fonction de l'évaluation)

(3) ST GAUDENS - MOBILE 2 : débute à 14h le samedi et à 10h le dimanche/JF/pont - arrêté à 22h.

Type d'astreinte :

EM = Effecteur mixte

MMOB = Effecteur mobile

SH = Structures Hospitalières

Cab = Cabinet

Implantation :

Cab = Cabinet

MMG = maison médicale de garde

SOS = SOS médecins

SOS = SOS médecins

Département de la Haute-Garonne

Nombre d'astreintes et montant du régime indemnitaire des astreintes de PDSA - DISPOSITIF SAISONNIER

Territoires	Secteurs (terminologie ORDIGARD)	Périodes	20h – 24h Semaine		0h – 8h Semaine		Samedi 12h – 20h		Dim et JF 8h - 20h		20h – 24h WE et JF		0h – 8h WE et JF																
			Nbre d'astreintes	Type d'astreinte (implantation)	Montant de l'astreinte €	Nbre d'astreintes	Type d'astreinte (implantation)	Montant de l'astreinte €	Nbre d'astreintes	Type d'astreinte (implantation)	Montant de l'astreinte €	Nbre d'astreintes	Type d'astreinte (implantation)	Montant de l'astreinte €	Nbre d'astreintes	Type d'astreinte (implantation)	Montant de l'astreinte €												
TOULOUSE	TOULOUSE - SOS	3 mois d'hiver	1	EM			1	EM	100	1	EM	150	1	EM	75														

Type d'astreinte :
EM = Effecteur mixte

Implantation :
Cab = Cabinet



Département de la Haute-Garonne

A titre indicatif, les dispositifs spécifiques pour le département en 2018 sont :

- la MMG de la Grave à Toulouse (84 785 € alloués sur le FIR en 2018)
- la MMG de la Faourette à Toulouse (103 500 € alloués sur le FIR en 2018)
- la MMG à St Gaudens (3 000 € alloués sur le FIR en 2018)
- une association de régulation libérale, REGUL 31 (115 000 € alloués sur le FIR en 2018)
- une association régionale de régulation libérale pour les départements de l'Ouest Occitanie : (100 000 € alloués sur le FIR en 2018 soit 12 500 € par département)
- le déploiement d'un numéro d'appel 39 66 spécifique à la PDSa pour les départements de l'Ouest Occitanie : (100 000 € alloués sur le FIR en 2018 soit 12 500 € par département)

31 - Département de la Haute-Garonne

Liste des communes des secteurs

Code département Commune	Code commune (au 01/01/2017)	Libellé commune (au 01/01/2017)	Code département PDSA	Nom secteur PDSA	Code département PDSA saisonnier	Nom secteur PDSA saisonnier	Type secteur PDSA saisonnier
31	31061	Bellegarde-Sainte-Marie	31	CORNEBARRIEU 1 - CADOURS			
31	31062	Bellesserre	31	CORNEBARRIEU 1 - CADOURS			
31	31089	Bretx	31	CORNEBARRIEU 1 - CADOURS			
31	31090	Brignemont	31	CORNEBARRIEU 1 - CADOURS			
31	31093	Le Burgaud	31	CORNEBARRIEU 1 - CADOURS			
31	31096	Cabanac-Séguenville	31	CORNEBARRIEU 1 - CADOURS			
31	31098	Cadours	31	CORNEBARRIEU 1 - CADOURS			
31	31120	Le Castéra	31	CORNEBARRIEU 1 - CADOURS			
31	31126	Caubiac	31	CORNEBARRIEU 1 - CADOURS			
31	31156	Cox	31	CORNEBARRIEU 1 - CADOURS			
31	31164	Drudas	31	CORNEBARRIEU 1 - CADOURS			
31	31209	Garrac	31	CORNEBARRIEU 1 - CADOURS			
31	31234	Le Grès	31	CORNEBARRIEU 1 - CADOURS			
31	31265	Lagraulet-Saint-Nicolas	31	CORNEBARRIEU 1 - CADOURS			
31	31275	Laréole	31	CORNEBARRIEU 1 - CADOURS			
31	31277	Lasserre	31	CORNEBARRIEU 1 - CADOURS			
31	31281	Launac	31	CORNEBARRIEU 1 - CADOURS			
31	31297	Lévigac	31	CORNEBARRIEU 1 - CADOURS			
31	31338	Menville	31	CORNEBARRIEU 1 - CADOURS			
31	31339	Mérignolle	31	CORNEBARRIEU 1 - CADOURS			
31	31356	Montaigut-sur-Save	31	CORNEBARRIEU 1 - CADOURS			
31	31413	Pelleport	31	CORNEBARRIEU 1 - CADOURS			
31	31438	Pradère-les-Bourguets	31	CORNEBARRIEU 1 - CADOURS			
31	31444	Puysséguir	31	CORNEBARRIEU 1 - CADOURS			
31	31473	Saint-Cézert	31	CORNEBARRIEU 1 - CADOURS			
31	31496	Sainte-Livrade	31	CORNEBARRIEU 1 - CADOURS			
31	31507	Saint-Paul-sur-Save	31	CORNEBARRIEU 1 - CADOURS			
31	31553	Thil	31	CORNEBARRIEU 1 - CADOURS			
31	31577	Vignaux	31	CORNEBARRIEU 1 - CADOURS			
31	31592	Larra	31	CORNEBARRIEU 1 - CADOURS			
31	31232	Grenade	31	CORNEBARRIEU 2 GRENADE			
31	31403	Ondes	31	CORNEBARRIEU 2 GRENADE			
31	31032	Aussonne	31	CORNEBARRIEU 3			
31	31056	Beauzelle	31	CORNEBARRIEU 3			
31	31150	Cornebarrieu	31	CORNEBARRIEU 3			

31 - Département de la Haute-Garonne

Liste des communes des secteurs

Code département Commune	Code commune (au 01/01/2017)	Libellé commune (au 01/01/2017)	Code département PDSA	Nom secteur PDSA	Code département PDSA saisonnier	Nom secteur PDSA saisonnier	Type secteur PDSA saisonnier
31	31160	Daux	31	CORNEBARRIEU 3			
31	31341	Merville	31	CORNEBARRIEU 3			
31	31351	Mondonville	31	CORNEBARRIEU 3			
31	31541	Seilh	31	CORNEBARRIEU 3			
31	31069	Blagnac	31	CORNEBARRIEU 4 BLAGNAC			
31	31088	Brax	31	CORNEBARRIEU 5 LEGUEVIN			
31	31291	Léguevin	31	CORNEBARRIEU 5 LEGUEVIN			
31	31417	Pibrac	31	CORNEBARRIEU 5 LEGUEVIN			
31	31526	La Salvétat-Saint-Gilles	31	CORNEBARRIEU 5 LEGUEVIN			
31	31424	Plaisance-du-Touch	31	CORNEBARRIEU 6 TOURNÉFEUILLE			
31	31557	Tournefeuille	31	CORNEBARRIEU 6 TOURNÉFEUILLE			
31	31149	Colomiers	31	CORNEBARRIEU 7 COLOMIERS			
31	31038	Azas	31	L'UNION 2 CASTELMAUROU			
31	31049	Bazus	31	L'UNION 2 CASTELMAUROU			
31	31066	Bessières	31	L'UNION 2 CASTELMAUROU			
31	31073	Bondigoux	31	L'UNION 2 CASTELMAUROU			
31	31094	Buzet-sur-Tarn	31	L'UNION 2 CASTELMAUROU			
31	31117	Castelmaurou	31	L'UNION 2 CASTELMAUROU			
31	31212	Garridech	31	L'UNION 2 CASTELMAUROU			
31	31216	Gémil	31	L'UNION 2 CASTELMAUROU			
31	31228	Gragnague	31	L'UNION 2 CASTELMAUROU			
31	31273	Lapeyrouse-Fossat	31	L'UNION 2 CASTELMAUROU			
31	31288	Layrac-sur-Tarn	31	L'UNION 2 CASTELMAUROU			
31	31311	La Magdeleine-sur-Tarn	31	L'UNION 2 CASTELMAUROU			
31	31346	Mirepoix-sur-Tarn	31	L'UNION 2 CASTELMAUROU			
31	31358	Montastruc-la-Conseillère	31	L'UNION 2 CASTELMAUROU			
31	31383	Montjoire	31	L'UNION 2 CASTELMAUROU			
31	31388	Montpitol	31	L'UNION 2 CASTELMAUROU			
31	31407	Paulhac	31	L'UNION 2 CASTELMAUROU			
31	31459	Roquesérière	31	L'UNION 2 CASTELMAUROU			
31	31489	Saint-Jean-Lherm	31	L'UNION 2 CASTELMAUROU			
31	31497	Saint-Loup-Cammas	31	L'UNION 2 CASTELMAUROU			
31	31022	Aucaumville	31	L'UNION 3 ST JEAN			
31	31186	Fonbeauzard	31	L'UNION 3 ST JEAN			
31	31282	Launaguet	31	L'UNION 3 ST JEAN			

31 - Département de la Haute-Garonne

Liste des communes des secteurs

Code département Commune	Code commune (au 01/01/2017)	Libellé commune (au 01/01/2017)	Code département PDSA	Nom secteur PDSA	Code département PDSA saisonnier	Nom secteur PDSA saisonnier	Type secteur PDSA saisonnier
31	31462	Rouffiac-Tolosan	31	L'UNION 3 ST JEAN			
31	31484	Saint-Geniès-Bellevue	31	L'UNION 3 ST JEAN			
31	31488	Saint-Jean	31	L'UNION 3 ST JEAN			
31	31561	L'Union	31	L'UNION 3 ST JEAN			
31	31077	Le Born	31	L'UNION 4 FRONTON			
31	31079	Bouloc	31	L'UNION 4 FRONTON			
31	31091	Bruguières	31	L'UNION 4 FRONTON			
31	31118	Castelnau-d'Estrétefonds	31	L'UNION 4 FRONTON			
31	31202	Fronton	31	L'UNION 4 FRONTON			
31	31211	Gargas	31	L'UNION 4 FRONTON			
31	31230	Gratentour	31	L'UNION 4 FRONTON			
31	31515	Saint-Rustice	31	L'UNION 4 FRONTON			
31	31516	Saint-Sauveur	31	L'UNION 4 FRONTON			
31	31563	Vacquières	31	L'UNION 4 FRONTON			
31	31579	Villariès	31	L'UNION 4 FRONTON			
31	31581	Villaudric	31	L'UNION 4 FRONTON			
31	31583	Villematier	31	L'UNION 4 FRONTON			
31	31584	Villemur-sur-Tarn	31	L'UNION 4 FRONTON			
31	31587	Villeneuve-lès-Bouloc	31	L'UNION 4 FRONTON			
31	31116	Castelginest	31	L'UNION 5 ST JORY			
31	31136	Cépet	31	L'UNION 5 ST JORY			
31	31182	Fenouillet	31	L'UNION 5 ST JORY			
31	31205	Gagnac-sur-Garonne	31	L'UNION 5 ST JORY			
31	31252	Labastide-Saint-Sernin	31	L'UNION 5 ST JORY			
31	31293	Lespinasse	31	L'UNION 5 ST JORY			
31	31364	Montberon	31	L'UNION 5 ST JORY			
31	31410	Pechbonnieu	31	L'UNION 5 ST JORY			
31	31467	Saint-Alban	31	L'UNION 5 ST JORY			
31	31490	Saint-Jory	31	L'UNION 5 ST JORY			
31	31157	Cugnaux	31	MURET 1 MMG LA SAUDRUNE			
31	31203	Frouzins	31	MURET 1 MMG LA SAUDRUNE			
31	31253	Labastidette	31	MURET 1 MMG LA SAUDRUNE			
31	31269	Lamasquère	31	MURET 1 MMG LA SAUDRUNE			
31	31287	Lavernose-Lacasse	31	MURET 1 MMG LA SAUDRUNE			
31	31433	Portet-sur-Garonne	31	MURET 1 MMG LA SAUDRUNE			

31 - Département de la Haute-Garonne

Liste des communes des secteurs

Code département Commune	Code commune (au 01/01/2017)	Libellé commune (au 01/01/2017)	Code département PDSA	Nom secteur PDSA	Code département PDSA saisonnier	Nom secteur PDSA saisonnier	Type secteur PDSA saisonnier
31	31458	Roques	31	MURET 1 MMG LA SAUDRUNE			
31	31486	Saint-Hilaire	31	MURET 1 MMG LA SAUDRUNE			
31	31547	Seysses	31	MURET 1 MMG LA SAUDRUNE			
31	31588	Villeneuve-Tolosane	31	MURET 1 MMG LA SAUDRUNE			
31	31005	Alan	31	MURET 3 MMG PEYSSIES			
31	31039	Bachas	31	MURET 3 MMG PEYSSIES			
31	31047	Bax	31	MURET 3 MMG PEYSSIES			
31	31051	Beaufort	31	MURET 3 MMG PEYSSIES			
31	31063	Benque	31	MURET 3 MMG PEYSSIES			
31	31065	Bérat	31	MURET 3 MMG PEYSSIES			
31	31071	Bois-de-la-Pierre	31	MURET 3 MMG PEYSSIES			
31	31083	Boussan	31	MURET 3 MMG PEYSSIES			
31	31084	Boussens	31	MURET 3 MMG PEYSSIES			
31	31103	Canens	31	MURET 3 MMG PEYSSIES			
31	31104	Capens	31	MURET 3 MMG PEYSSIES			
31	31107	Carbonne	31	MURET 3 MMG PEYSSIES			
31	31111	Castagnac	31	MURET 3 MMG PEYSSIES			
31	31119	Castelnau-Picampeau	31	MURET 3 MMG PEYSSIES			
31	31122	Casties-Labrande	31	MURET 3 MMG PEYSSIES			
31	31135	Cazères	31	MURET 3 MMG PEYSSIES			
31	31153	Couladère	31	MURET 3 MMG PEYSSIES			
31	31181	Le Fauga	31	MURET 3 MMG PEYSSIES			
31	31189	Forgues	31	MURET 3 MMG PEYSSIES			
31	31193	Le Fousseret	31	MURET 3 MMG PEYSSIES			
31	31196	Francon	31	MURET 3 MMG PEYSSIES			
31	31204	Fustignac	31	MURET 3 MMG PEYSSIES			
31	31219	Gensac-sur-Garonne	31	MURET 3 MMG PEYSSIES			
31	31225	Goutevernisse	31	MURET 3 MMG PEYSSIES			
31	31226	Gouzens	31	MURET 3 MMG PEYSSIES			
31	31229	Gratens	31	MURET 3 MMG PEYSSIES			
31	31250	Labastide-Clermont	31	MURET 3 MMG PEYSSIES			
31	31258	Lacaigne	31	MURET 3 MMG PEYSSIES			
31	31261	Lafitte-Vigordane	31	MURET 3 MMG PEYSSIES			
31	31266	Lahaège	31	MURET 3 MMG PEYSSIES			
31	31267	Lahtère	31	MURET 3 MMG PEYSSIES			

31 - Département de la Haute-Garonne

Liste des communes des secteurs

Code département Commune	Code commune (au 01/01/2017)	Libellé commune (au 01/01/2017)	Code département PDSA	Nom secteur PDSA	Code département PDSA saisonnier	Nom secteur PDSA saisonnier	Type secteur PDSA saisonnier
31	31272	Lapeyrère	31	MURET 3 MMG PEYSSIES			
31	31279	Latour	31	MURET 3 MMG PEYSSIES			
31	31280	Latrape	31	MURET 3 MMG PEYSSIES			
31	31283	Lautignac	31	MURET 3 MMG PEYSSIES			
31	31286	Lavelanet-de-Comminges	31	MURET 3 MMG PEYSSIES			
31	31292	Lescuns	31	MURET 3 MMG PEYSSIES			
31	31299	Lherm	31	MURET 3 MMG PEYSSIES			
31	31303	Longages	31	MURET 3 MMG PEYSSIES			
31	31309	Lussan-Adelhac	31	MURET 3 MMG PEYSSIES			
31	31312	Mailholas	31	MURET 3 MMG PEYSSIES			
31	31317	Marignac-Lasclares	31	MURET 3 MMG PEYSSIES			
31	31318	Marignac-Laspeyres	31	MURET 3 MMG PEYSSIES			
31	31320	Marquèsfave	31	MURET 3 MMG PEYSSIES			
31	31324	Martres-Tolosane	31	MURET 3 MMG PEYSSIES			
31	31326	Massabrac	31	MURET 3 MMG PEYSSIES			
31	31327	Mauran	31	MURET 3 MMG PEYSSIES			
31	31334	Mauzac	31	MURET 3 MMG PEYSSIES			
31	31349	Mondavezan	31	MURET 3 MMG PEYSSIES			
31	31353	Monès	31	MURET 3 MMG PEYSSIES			
31	31359	Montastruc-Savès	31	MURET 3 MMG PEYSSIES			
31	31361	Montaut	31	MURET 3 MMG PEYSSIES			
31	31362	Montberaud	31	MURET 3 MMG PEYSSIES			
31	31365	Montbrun-Bocage	31	MURET 3 MMG PEYSSIES			
31	31367	Montclar-de-Comminges	31	MURET 3 MMG PEYSSIES			
31	31370	Montégut-Bourjac	31	MURET 3 MMG PEYSSIES			
31	31375	Montesquieu-Volvestre	31	MURET 3 MMG PEYSSIES			
31	31379	Montgazin	31	MURET 3 MMG PEYSSIES			
31	31382	Montgras	31	MURET 3 MMG PEYSSIES			
31	31386	Montoulieu-Saint-Bernard	31	MURET 3 MMG PEYSSIES			
31	31387	Montoussin	31	MURET 3 MMG PEYSSIES			
31	31399	Noé	31	MURET 3 MMG PEYSSIES			
31	31406	Palaminy	31	MURET 3 MMG PEYSSIES			
31	31414	Peyrissas	31	MURET 3 MMG PEYSSIES			
31	31416	Peysyies	31	MURET 3 MMG PEYSSIES			
31	31419	Le Pin-Murelet	31	MURET 3 MMG PEYSSIES			

31 - Département de la Haute-Garonne

Liste des communes des secteurs

Code département Commune	Code commune (au 01/01/2017)	Libellé commune (au 01/01/2017)	Code département PDSA	Nom secteur PDSA	Code département PDSA saisonnier	Nom secteur PDSA saisonnier	Type secteur PDSA saisonnier
31	31422	Plagne	31	MURET 3 MMG PEYSSIES			
31	31423	Plagnole	31	MURET 3 MMG PEYSSIES			
31	31425	Le Plan	31	MURET 3 MMG PEYSSIES			
31	31428	Polastron	31	MURET 3 MMG PEYSSIES			
31	31435	Poucharramet	31	MURET 3 MMG PEYSSIES			
31	31436	Pouy-de-Touges	31	MURET 3 MMG PEYSSIES			
31	31454	Rieumes	31	MURET 3 MMG PEYSSIES			
31	31455	Rieux-Volvestre	31	MURET 3 MMG PEYSSIES			
31	31457	Roquefort-sur-Garonne	31	MURET 3 MMG PEYSSIES			
31	31464	Sabonnères	31	MURET 3 MMG PEYSSIES			
31	31469	Saint-Araillé	31	MURET 3 MMG PEYSSIES			
31	31474	Saint-Christaud	31	MURET 3 MMG PEYSSIES			
31	31476	Saint-Elix-le-Château	31	MURET 3 MMG PEYSSIES			
31	31492	Saint-Julien-sur-Garonne	31	MURET 3 MMG PEYSSIES			
31	31505	Saint-Michel	31	MURET 3 MMG PEYSSIES			
31	31517	Saint-Sulpice-sur-Lèze	31	MURET 3 MMG PEYSSIES			
31	31520	Sajas	31	MURET 3 MMG PEYSSIES			
31	31525	Salles-sur-Garonne	31	MURET 3 MMG PEYSSIES			
31	31529	Samouillan	31	MURET 3 MMG PEYSSIES			
31	31530	Sana	31	MURET 3 MMG PEYSSIES			
31	31538	Savères	31	MURET 3 MMG PEYSSIES			
31	31543	Sénarens	31	MURET 3 MMG PEYSSIES			
31	31552	Terrebasse	31	MURET 3 MMG PEYSSIES			
31	31395	Muret	31	MURET 4			
31	31024	Auragne	31	MURET 5 AUTERIVE			
31	31027	Auribal	31	MURET 5 AUTERIVE			
31	31033	Auterive	31	MURET 5 AUTERIVE			
31	31052	Beaumont-sur-Lèze	31	MURET 5 AUTERIVE			
31	31128	Caujac	31	MURET 5 AUTERIVE			
31	31145	Cintegabelle	31	MURET 5 AUTERIVE			
31	31148	Clermont-le-Fort	31	MURET 5 AUTERIVE			
31	31165	Eaunes	31	MURET 5 AUTERIVE			
31	31171	Espanès	31	MURET 5 AUTERIVE			
31	31173	Esperce	31	MURET 5 AUTERIVE			
31	31206	Gaillac-Toulza	31	MURET 5 AUTERIVE			

31 - Département de la Haute-Garonne

Liste des communes des secteurs

Code département Commune	Code commune (au 01/01/2017)	Libellé commune (au 01/01/2017)	Code département PDSA	Nom secteur PDSA	Code département PDSA saisonnier	Nom secteur PDSA saisonnier	Type secteur PDSA saisonnier
31	31231	Grazac	31	MURET 5 AUTERIVE			
31	31233	Grépiac	31	MURET 5 AUTERIVE			
31	31240	Issus	31	MURET 5 AUTERIVE			
31	31248	Labarthe-sur-Lèze	31	MURET 5 AUTERIVE			
31	31256	Labryère-Dorsa	31	MURET 5 AUTERIVE			
31	31263	Lagardelle-sur-Lèze	31	MURET 5 AUTERIVE			
31	31264	Lagrace-Dieu	31	MURET 5 AUTERIVE			
31	31319	Marillac	31	MURET 5 AUTERIVE			
31	31330	Mauressac	31	MURET 5 AUTERIVE			
31	31345	Miremont	31	MURET 5 AUTERIVE			
31	31401	Nouilles	31	MURET 5 AUTERIVE			
31	31420	Pinsaguel	31	MURET 5 AUTERIVE			
31	31421	Pins-Justaret	31	MURET 5 AUTERIVE			
31	31442	Puydaniel	31	MURET 5 AUTERIVE			
31	31460	Roquettes	31	MURET 5 AUTERIVE			
31	31533	Saubens	31	MURET 5 AUTERIVE			
31	31572	Venerque	31	MURET 5 AUTERIVE			
31	31574	Vernet	31	MURET 5 AUTERIVE			
31	31580	Villate	31	MURET 5 AUTERIVE			
31	31075	Bonrepos-sur-Aussonnelle	31	MURET 6 ST LYS			
31	31087	Brayrac	31	MURET 6 ST LYS			
31	31101	Cambarnard	31	MURET 6 ST LYS			
31	31166	Empeaux	31	MURET 6 ST LYS			
31	31187	Fonsorbes	31	MURET 6 ST LYS			
31	31188	Fontenilles	31	MURET 6 ST LYS			
31	31466	Saiguède	31	MURET 6 ST LYS			
31	31475	Saint-Clar-de-Rivière	31	MURET 6 ST LYS			
31	31481	Sainte-Foy-de-Peyrolières	31	MURET 6 ST LYS			
31	31499	Saint-Lys	31	MURET 6 ST LYS			
31	31518	Saint-Thomas	31	MURET 6 ST LYS			
31	31060	Bélesta-en-Lauragais	31	REVEL			
31	31180	Falga	31	REVEL			
31	31243	Juzes	31	REVEL			
31	31329	Maurens	31	REVEL			
31	31371	Montégut-Lauragais	31	REVEL			

31 - Département de la Haute-Garonne

Liste des communes des secteurs

Code département Commune	Code commune (au 01/01/2017)	Libellé commune (au 01/01/2017)	Code département PDSA	Nom secteur PDSA	Code département PDSA saisonnier	Nom secteur PDSA saisonnier	Type secteur PDSA saisonnier
31	31393	Mourvilles-Hautes	31	REVEL			
31	31400	Nogaret	31	REVEL			
31	31451	Revel	31	REVEL			
31	31463	Roumens	31	REVEL			
31	31478	Saint-Félix-Lauragais	31	REVEL			
31	31491	Saint-Julia	31	REVEL			
31	31569	Vaudreuille	31	REVEL			
31	31570	Vaux	31	REVEL			
81	81001	Aguts	31	REVEL			
81	81032	Blan	31	REVEL			
81	81100	Garrevaques	31	REVEL			
81	81179	Montgéy	31	REVEL			
81	81189	Mouzens	31	REVEL			
81	81200	Palleville	31	REVEL			
81	81205	Péchaudier	31	REVEL			
81	81210	Poudis	31	REVEL			
81	81214	Puéchoursi	31	REVEL			
31	31001	Agassac	31	ST GAUDENS 1			
31	31007	Ambax	31	ST GAUDENS 1			
31	31008	Anan	31	ST GAUDENS 1			
31	31070	Biajan	31	ST GAUDENS 1			
31	31072	Boissède	31	ST GAUDENS 1			
31	31080	Boulogne-sur-Gesse	31	ST GAUDENS 1			
31	31108	Cardelhac	31	ST GAUDENS 1			
31	31115	Castelgailhard	31	ST GAUDENS 1			
31	31121	Castéra-Vignoles	31	ST GAUDENS 1			
31	31138	Charles	31	ST GAUDENS 1			
31	31141	Cladoux	31	ST GAUDENS 1			
31	31152	Coueilles	31	ST GAUDENS 1			
31	31168	Eoux	31	ST GAUDENS 1			
31	31170	Escane-crabe	31	ST GAUDENS 1			
31	31172	Esparon	31	ST GAUDENS 1			
31	31178	Fabas	31	ST GAUDENS 1			
31	31201	Frontignan-Savès	31	ST GAUDENS 1			
31	31218	Gensac-de-Boulogne	31	ST GAUDENS 1			

31 - Département de la Haute-Garonne

Liste des communes des secteurs

Code département Commune	Code commune (au 01/01/2017)	Libellé commune (au 01/01/2017)	Code département PDSA	Nom secteur PDSA	Code département PDSA saisonnier	Nom secteur PDSA saisonnier	Type secteur PDSA saisonnier
31	31223	Goudex	31	ST GAUDENS 1			
31	31239	L'Isle-en-Dodon	31	ST GAUDENS 1			
31	31251	Labastide-Paumès	31	ST GAUDENS 1			
31	31276	Larroque	31	ST GAUDENS 1			
31	31295	Lespugue	31	ST GAUDENS 1			
31	31301	Lilhac	31	ST GAUDENS 1			
31	31322	Martisserre	31	ST GAUDENS 1			
31	31333	Mauvezin	31	ST GAUDENS 1			
31	31343	Mirambeau	31	ST GAUDENS 1			
31	31347	Molas	31	ST GAUDENS 1			
31	31350	Mondilhan	31	ST GAUDENS 1			
31	31363	Montbernard	31	ST GAUDENS 1			
31	31373	Montesquieu-Guittaut	31	ST GAUDENS 1			
31	31378	Montgaillard-sur-Save	31	ST GAUDENS 1			
31	31385	Montmaurin	31	ST GAUDENS 1			
31	31397	Nénihan	31	ST GAUDENS 1			
31	31398	Nizan-Gesse	31	ST GAUDENS 1			
31	31412	Péguilhan	31	ST GAUDENS 1			
31	31443	Puymaurin	31	ST GAUDENS 1			
31	31456	Riolas	31	ST GAUDENS 1			
31	31468	Saint-André	31	ST GAUDENS 1			
31	31479	Saint-Ferréol-de-Comminges	31	ST GAUDENS 1			
31	31482	Saint-Frajou	31	ST GAUDENS 1			
31	31493	Saint-Lary-Boujean	31	ST GAUDENS 1			
31	31494	Saint-Laurent	31	ST GAUDENS 1			
31	31498	Saint-Loup-en-Comminges	31	ST GAUDENS 1			
31	31510	Saint-Pé-Delbosc	31	ST GAUDENS 1			
31	31522	Salerm	31	ST GAUDENS 1			
31	31528	Saman	31	ST GAUDENS 1			
31	31531	Sarrecave	31	ST GAUDENS 1			
31	31532	Sarremezan	31	ST GAUDENS 1			
31	31593	Cazac	31	ST GAUDENS 1			
31	31013	Ardège	31	ST GAUDENS 2			
31	31021	Aspret-Sarrat	31	ST GAUDENS 2			
31	31023	Aulon	31	ST GAUDENS 2			

31 - Département de la Haute-Garonne

Liste des communes des secteurs

Code département Commune	Code commune (au 01/01/2017)	Libellé commune (au 01/01/2017)	Code département PDSA	Nom secteur PDSA	Code département PDSA saisonnier	Nom secteur PDSA saisonnier	Type secteur PDSA saisonnier
31	31028	Aurignac	31	ST GAUDENS 2			
31	31031	Ausson	31	ST GAUDENS 2			
31	31043	Balesta	31	ST GAUDENS 2			
31	31045	Barbazan	31	ST GAUDENS 2			
31	31076	Bordes-de-Rivière	31	ST GAUDENS 2			
31	31078	Boudrac	31	ST GAUDENS 2			
31	31086	Bouzin	31	ST GAUDENS 2			
31	31109	Cassagnabère-Tournas	31	ST GAUDENS 2			
31	31130	Cazani-Tambourès	31	ST GAUDENS 2			
31	31134	Cazeneuve-Montaut	31	ST GAUDENS 2			
31	31143	Cier-de-Rivière	31	ST GAUDENS 2			
31	31147	Clarac	31	ST GAUDENS 2			
31	31158	Cuguron	31	ST GAUDENS 2			
31	31159	Le Cuing	31	ST GAUDENS 2			
31	31175	Estancarbon	31	ST GAUDENS 2			
31	31197	Franquevielle	31	ST GAUDENS 2			
31	31217	Génos	31	ST GAUDENS 2			
31	31224	Gourdan-Polignan	31	ST GAUDENS 2			
31	31238	Huos	31	ST GAUDENS 2			
31	31246	Labarthe-Inard	31	ST GAUDENS 2			
31	31247	Labarthe-Rivière	31	ST GAUDENS 2			
31	31255	Labroquère	31	ST GAUDENS 2			
31	31268	Laburet-Laffiteau	31	ST GAUDENS 2			
31	31270	Landorthe	31	ST GAUDENS 2			
31	31274	Larcac	31	ST GAUDENS 2			
31	31278	Latoue	31	ST GAUDENS 2			
31	31289	Léoussan	31	ST GAUDENS 2			
31	31294	Lespiteau	31	ST GAUDENS 2			
31	31300	Lieoux	31	ST GAUDENS 2			
31	31302	Lodes	31	ST GAUDENS 2			
31	31305	Loudet	31	ST GAUDENS 2			
31	31308	Luscan	31	ST GAUDENS 2			
31	31313	Malvezie	31	ST GAUDENS 2			
31	31323	Martres-de-Rivière	31	ST GAUDENS 2			
31	31344	Miramont-de-Comminges	31	ST GAUDENS 2			

31 - Département de la Haute-Garonne

Liste des communes des secteurs

Code département Commune	Code commune (au 01/01/2017)	Libellé commune (au 01/01/2017)	Code département PDSA	Nom secteur PDSA	Code département PDSA saisonnier	Nom secteur PDSA saisonnier	Type secteur PDSA saisonnier
31	31390	Montréjeau	31	ST GAUDENS 2			
31	31415	Peyrouzet	31	ST GAUDENS 2			
31	31426	Pointis-de-Rivière	31	ST GAUDENS 2			
31	31427	Pointis-Inard	31	ST GAUDENS 2			
31	31430	Ponlat-Taillebourg	31	ST GAUDENS 2			
31	31449	Régades	31	ST GAUDENS 2			
31	31452	Rieucazé	31	ST GAUDENS 2			
31	31472	Saint-Bertrand-de-Comminges	31	ST GAUDENS 2			
31	31477	Saint-Élix-Séglan	31	ST GAUDENS 2			
31	31483	Saint-Gaudens	31	ST GAUDENS 2			
31	31487	Saint-Ignan	31	ST GAUDENS 2			
31	31502	Saint-Marcet	31	ST GAUDENS 2			
31	31513	Saint-Plancard	31	ST GAUDENS 2			
31	31535	Sauveterre-de-Comminges	31	ST GAUDENS 2			
31	31536	Saux-et-Pomarède	31	ST GAUDENS 2			
31	31537	Savarthès	31	ST GAUDENS 2			
31	31539	Sédeilhac	31	ST GAUDENS 2			
31	31542	Seilhan	31	ST GAUDENS 2			
31	31556	Les Tourneilles	31	ST GAUDENS 2			
31	31564	Va cabrière	31	ST GAUDENS 2			
31	31565	Valentine	31	ST GAUDENS 2			
31	31585	Villeneuve-de-Rivière	31	ST GAUDENS 2			
31	31586	Villeneuve-Lécussan	31	ST GAUDENS 2			
65	65012	Anla	31	ST GAUDENS 2			
65	65014	Antichan	31	ST GAUDENS 2			
65	65053	Aveux	31	ST GAUDENS 2			
65	65087	Bertren	31	ST GAUDENS 2			
65	65109	Bramevaque	31	ST GAUDENS 2			
65	65139	Cazarilh	31	ST GAUDENS 2			
65	65154	Créchets	31	ST GAUDENS 2			
65	65158	Esbareich	31	ST GAUDENS 2			
65	65175	Ferrère	31	ST GAUDENS 2			
65	65186	Gaudent	31	ST GAUDENS 2			
65	65193	Gembrie	31	ST GAUDENS 2			
65	65229	Ilheu	31	ST GAUDENS 2			

31 - Département de la Haute-Garonne

Liste des communes des secteurs

Code département Commune	Code commune (au 01/01/2017)	Libellé commune (au 01/01/2017)	Code département PDSA	Nom secteur PDSA	Code département PDSA saisonnier	Nom secteur PDSA saisonnier	Type secteur PDSA saisonnier
65	65230	Izaourt	31	ST GAUDENS 2			
65	65287	Loures-Barousse	31	ST GAUDENS 2			
65	65305	Mauléon-Barousse	31	ST GAUDENS 2			
65	65347	Ourde	31	ST GAUDENS 2			
65	65382	Sacoué	31	ST GAUDENS 2			
65	65391	Sainte-Marie	31	ST GAUDENS 2			
65	65398	Saléchan	31	ST GAUDENS 2			
65	65402	Samuran	31	ST GAUDENS 2			
65	65407	Sarp	31	ST GAUDENS 2			
65	65427	Siradan	31	ST GAUDENS 2			
65	65431	Sost	31	ST GAUDENS 2			
65	65441	Thèbe	31	ST GAUDENS 2			
65	65453	Troubat	31	ST GAUDENS 2			
31	31011	Arbas	31	ST GAUDENS 3			
31	31012	Arbon	31	ST GAUDENS 3			
31	31014	Arguenos	31	ST GAUDENS 3			
31	31018	Arnaud-Guilhem	31	ST GAUDENS 3			
31	31020	Aspet	31	ST GAUDENS 3			
31	31030	Ausseing	31	ST GAUDENS 3			
31	31034	Auzas	31	ST GAUDENS 3			
31	31050	Beauchalot	31	ST GAUDENS 3			
31	31059	Belbèze-en-Comminges	31	ST GAUDENS 3			
31	31095	Cabanac-Cazaux	31	ST GAUDENS 3			
31	31110	Cassagne	31	ST GAUDENS 3			
31	31112	Castagnède	31	ST GAUDENS 3			
31	31114	Castelbiague	31	ST GAUDENS 3			
31	31124	Castillon-de-Saint-Martory	31	ST GAUDENS 3			
31	31131	Cazaunous	31	ST GAUDENS 3			
31	31140	Cheln-Dessus	31	ST GAUDENS 3			
31	31155	Couret	31	ST GAUDENS 3			
31	31167	Encausse-les-Thermes	31	ST GAUDENS 3			
31	31174	Estadens	31	ST GAUDENS 3			
31	31183	Figarol	31	ST GAUDENS 3			
31	31191	Fougaron	31	ST GAUDENS 3			
31	31195	Francazal	31	ST GAUDENS 3			

31 - Département de la Haute-Garonne

Liste des communes des secteurs

Code département Commune	Code commune (au 01/01/2017)	Libellé commune (au 01/01/2017)	Code département PDSA	Nom secteur PDSA	Code département PDSA saisonnier	Nom secteur PDSA saisonnier	Type secteur PDSA saisonnier
31	31198	Le Fréchet	31	ST GAUDENS 3			
31	31208	Ganties	31	ST GAUDENS 3			
31	31236	Herran	31	ST GAUDENS 3			
31	31237	His	31	ST GAUDENS 3			
31	31241	Izaut-de-l'Hôtel	31	ST GAUDENS 3			
31	31245	Juzet-d'Izaut	31	ST GAUDENS 3			
31	31260	Laffite-Toupière	31	ST GAUDENS 3			
31	31296	Lestelle-de-Saint-Martory	31	ST GAUDENS 3			
31	31314	Mancioux	31	ST GAUDENS 3			
31	31315	Mane	31	ST GAUDENS 3			
31	31321	Marsoulas	31	ST GAUDENS 3			
31	31336	Mazères-sur-Salat	31	ST GAUDENS 3			
31	31342	Milhas	31	ST GAUDENS 3			
31	31348	Moncaup	31	ST GAUDENS 3			
31	31357	Montastruc-de-Salies	31	ST GAUDENS 3			
31	31372	Montespan	31	ST GAUDENS 3			
31	31376	Montgaillard-de-Salies	31	ST GAUDENS 3			
31	31391	Montsaunès	31	ST GAUDENS 3			
31	31408	Payssous	31	ST GAUDENS 3			
31	31431	Portet-d'Aspet	31	ST GAUDENS 3			
31	31440	Proupiary	31	ST GAUDENS 3			
31	31447	Razecueillé	31	ST GAUDENS 3			
31	31461	Rouède	31	ST GAUDENS 3			
31	31503	Saint-Martory	31	ST GAUDENS 3			
31	31504	Saint-Médard	31	ST GAUDENS 3			
31	31521	Saleich	31	ST GAUDENS 3			
31	31523	Salies-du-Salat	31	ST GAUDENS 3			
31	31544	Sengouagnet	31	ST GAUDENS 3			
31	31545	Sepx	31	ST GAUDENS 3			
31	31550	Soueix	31	ST GAUDENS 3			
31	31554	Touille	31	ST GAUDENS 3			
31	31562	Urau	31	ST GAUDENS 3			
31	31591	Escoulis	31	ST GAUDENS 3			
31	31009	Antichan-de-Frontignes	31	ST GAUDENS 4			
31	31010	Antignac	31	ST GAUDENS 4			

31 - Département de la Haute-Garonne

Liste des communes des secteurs

Code département Commune	Code commune (au 01/01/2017)	Libellé commune (au 01/01/2017)	Code département PDSA	Nom secteur PDSA	Code département PDSA saisonnier	Nom secteur PDSA saisonnier	Type secteur PDSA saisonnier
31	31015	Argut-Dessous	31	ST GAUDENS 4			
31	31017	Ariots	31	ST GAUDENS 4			
31	31019	Artigue	31	ST GAUDENS 4			
31	31040	Bachos	31	ST GAUDENS 4			
31	31041	Bagiry	31	ST GAUDENS 4			
31	31042	Bagnères-de-Luchon	31	ST GAUDENS 4			
31	31046	Baren	31	ST GAUDENS 4			
31	31064	Benque-Dessous-et-Dessus	31	ST GAUDENS 4			
31	31067	Bezins-Garraux	31	ST GAUDENS 4			
31	31068	Billière	31	ST GAUDENS 4			
31	31081	Bourg-d'Oueil	31	ST GAUDENS 4			
31	31085	Boutx	31	ST GAUDENS 4			
31	31092	Burgalays	31	ST GAUDENS 4			
31	31123	Castillon-de-Larboust	31	ST GAUDENS 4			
31	31125	Cathervielle	31	ST GAUDENS 4			
31	31127	Caubous	31	ST GAUDENS 4			
31	31129	Cazarilh-Laspènes	31	ST GAUDENS 4			
31	31132	Cazaux-Layrisse	31	ST GAUDENS 4			
31	31133	Cazeaux-de-Larboust	31	ST GAUDENS 4			
31	31139	Chaum	31	ST GAUDENS 4			
31	31142	Cler-de-Luchon	31	ST GAUDENS 4			
31	31144	Clerp-Gaud	31	ST GAUDENS 4			
31	31146	Cirès	31	ST GAUDENS 4			
31	31176	Esténos	31	ST GAUDENS 4			
31	31177	Eup	31	ST GAUDENS 4			
31	31190	Fos	31	ST GAUDENS 4			
31	31199	Fronsac	31	ST GAUDENS 4			
31	31200	Frontignan-de-Comminges	31	ST GAUDENS 4			
31	31207	Gailé	31	ST GAUDENS 4			
31	31213	Garin	31	ST GAUDENS 4			
31	31221	Gouaux-de-Larboust	31	ST GAUDENS 4			
31	31222	Gouaux-de-Luchon	31	ST GAUDENS 4			
31	31235	Guran	31	ST GAUDENS 4			
31	31242	Jurvielle	31	ST GAUDENS 4			
31	31244	Juzet-de-Luchon	31	ST GAUDENS 4			

31 - Département de la Haute-Garonne

Liste des communes des secteurs

Code département Commune	Code commune (au 01/01/2017)	Libellé commune (au 01/01/2017)	Code département PDSA	Nom secteur PDSA	Code département PDSA saisonnier	Nom secteur PDSA saisonnier	Type secteur PDSA saisonnier
31	31290	Lège	31	ST GAUDENS 4			
31	31298	Lez	31	ST GAUDENS 4			
31	31306	Lourde	31	ST GAUDENS 4			
31	31316	Marrignac	31	ST GAUDENS 4			
31	31335	Mayrègne	31	ST GAUDENS 4			
31	31337	Melles	31	ST GAUDENS 4			
31	31360	Montauban-de-Luchon	31	ST GAUDENS 4			
31	31369	Mont-de-Galié	31	ST GAUDENS 4			
31	31394	Moustajon	31	ST GAUDENS 4			
31	31404	Oô	31	ST GAUDENS 4			
31	31405	Ore	31	ST GAUDENS 4			
31	31432	Portet-de-Luchon	31	ST GAUDENS 4			
31	31434	Poubeau	31	ST GAUDENS 4			
31	31465	Saccourvielle	31	ST GAUDENS 4			
31	31470	Saint-Aventin	31	ST GAUDENS 4			
31	31471	Saint-Béat	31	ST GAUDENS 4			
31	31500	Saint-Mamet	31	ST GAUDENS 4			
31	31508	Saint-Paul-d'Oueil	31	ST GAUDENS 4			
31	31509	Saint-Pé-d'Ardet	31	ST GAUDENS 4			
31	31524	Salles-et-Pratviel	31	ST GAUDENS 4			
31	31548	Signac	31	ST GAUDENS 4			
31	31549	Sode	31	ST GAUDENS 4			
31	31559	Trébons-de-Luchon	31	ST GAUDENS 4			
31	31590	Binos	31	ST GAUDENS 4			
31	31555	Toulouse	31	TOULOUSE - 5 SOUS BASSINS			
31	31002	Aignes	31	VILLEF. 1 NAILLOUX			
31	31099	Caignac	31	VILLEF. 1 NAILLOUX			
31	31100	Calmont	31	VILLEF. 1 NAILLOUX			
31	31220	Gibel	31	VILLEF. 1 NAILLOUX			
31	31332	Mauvaisin	31	VILLEF. 1 NAILLOUX			
31	31354	Monestrol	31	VILLEF. 1 NAILLOUX			
31	31374	Montesquieu-Lauragais	31	VILLEF. 1 NAILLOUX			
31	31380	Montgeard	31	VILLEF. 1 NAILLOUX			
31	31396	Nailloux	31	VILLEF. 1 NAILLOUX			
31	31495	Saint-Léon	31	VILLEF. 1 NAILLOUX			

31 - Département de la Haute-Garonne

Liste des communes des secteurs

Code département Commune	Code commune (au 01/01/2017)	Libellé commune (au 01/01/2017)	Code département PDSA	Nom secteur PDSA	Code département PDSA saisonnier	Nom secteur PDSA saisonnier	Type secteur PDSA saisonnier
31	31546	Seyre	31	VILLEF. 1 MAILLOUX			
31	31025	Aureville	31	VILLEF. 10 LACROIX			
31	31227	Goyrans	31	VILLEF. 10 LACROIX			
31	31259	Lacroix-Falgarde	31	VILLEF. 10 LACROIX			
31	31340	Merville	31	VILLEF. 10 LACROIX			
31	31411	Pechbusque	31	VILLEF. 10 LACROIX			
31	31446	Ramonville-Saint-Agne	31	VILLEF. 10 LACROIX			
31	31448	Rebigue	31	VILLEF. 10 LACROIX			
31	31575	Vieille-Toulouse	31	VILLEF. 10 LACROIX			
31	31578	Vigoulet-Auzil	31	VILLEF. 10 LACROIX			
31	31037	Avignonet-Lauragais	31	VILLEF. 2			
31	31054	Beauteville	31	VILLEF. 2			
31	31137	Cessales	31	VILLEF. 2			
31	31185	Folcarde	31	VILLEF. 2			
31	31210	Gardouch	31	VILLEF. 2			
31	31262	Lagarde	31	VILLEF. 2			
31	31310	Lux	31	VILLEF. 2			
31	31328	Mauremont	31	VILLEF. 2			
31	31368	Montclar-Lauragais	31	VILLEF. 2			
31	31377	Montgaillard-Lauragais	31	VILLEF. 2			
31	31450	Renneville	31	VILLEF. 2			
31	31453	Rieumajou	31	VILLEF. 2			
31	31485	Saint-Germier	31	VILLEF. 2			
31	31514	Saint-Rome	31	VILLEF. 2			
31	31519	Saint-Vincent	31	VILLEF. 2			
31	31560	Trébons-sur-la-Grasse	31	VILLEF. 2			
31	31566	Valègue	31	VILLEF. 2			
31	31568	Varennès	31	VILLEF. 2			
31	31576	Vieilleville	31	VILLEF. 2			
31	31582	Villefranche-de-Lauragais	31	VILLEF. 2			
31	31589	Villenouvelle	31	VILLEF. 2			
31	31035	Auzeville-Tolosane	31	VILLEF. 3 CASTANET			
31	31113	Castanet-Tolosan	31	VILLEF. 3 CASTANET			
31	31409	Péchabou	31	VILLEF. 3 CASTANET			
31	31036	Auzielle	31	VILLEF. 4 STORENS			

31 - Département de la Haute-Garonne

Liste des communes des secteurs

Code département Commune	Code commune (au 01/01/2017)	Libellé commune (au 01/01/2017)	Code département PDSA	Nom secteur PDSA	Code département PDSA saisonnier	Nom secteur PDSA saisonnier	Type secteur PDSA saisonnier
31	31057	Belbreraud	31	VILLEF. 4 ST ORENS			
31	31169	Escalquens	31	VILLEF. 4 ST ORENS			
31	31192	Fourquevaux	31	VILLEF. 4 ST ORENS			
31	31254	Labège	31	VILLEF. 4 ST ORENS			
31	31402	Odars	31	VILLEF. 4 ST ORENS			
31	31506	Saint-Orens-de-Gameville	31	VILLEF. 4 ST ORENS			
31	31006	Albiac	31	VILLEF. 5 ALBIAC			
31	31026	Auriac-sur-Vendinelle	31	VILLEF. 5 ALBIAC			
31	31029	Aurin	31	VILLEF. 5 ALBIAC			
31	31055	Beauville	31	VILLEF. 5 ALBIAC			
31	31082	Bourg-Saint-Bernard	31	VILLEF. 5 ALBIAC			
31	31097	Le Cabanial	31	VILLEF. 5 ALBIAC			
31	31102	Cambiac	31	VILLEF. 5 ALBIAC			
31	31105	Caragoudes	31	VILLEF. 5 ALBIAC			
31	31106	Caraman	31	VILLEF. 5 ALBIAC			
31	31179	Le Faget	31	VILLEF. 5 ALBIAC			
31	31194	Francarville	31	VILLEF. 5 ALBIAC			
31	31271	Lanta	31	VILLEF. 5 ALBIAC			
31	31304	Loubens-Lauragais	31	VILLEF. 5 ALBIAC			
31	31325	Mascarville	31	VILLEF. 5 ALBIAC			
31	31331	Maureville	31	VILLEF. 5 ALBIAC			
31	31392	Mourvilles-Basses	31	VILLEF. 5 ALBIAC			
31	31441	Prunet	31	VILLEF. 5 ALBIAC			
31	31512	Saint-Pierre-de-Lages	31	VILLEF. 5 ALBIAC			
31	31527	La Salvetat-Lauragais	31	VILLEF. 5 ALBIAC			
31	31534	Saussens	31	VILLEF. 5 ALBIAC			
31	31540	Ségreville	31	VILLEF. 5 ALBIAC			
31	31551	Tarabel	31	VILLEF. 5 ALBIAC			
31	31558	Toutens	31	VILLEF. 5 ALBIAC			
31	31571	Vendine	31	VILLEF. 5 ALBIAC			
31	31044	Balma	31	VILLEF. 6 BALMA BALMA			
31	31053	Beaupuy	31	VILLEF. 6 BALMA BALMA			
31	31352	Mondouzil	31	VILLEF. 6 BALMA BALMA			
31	31389	Montrabé	31	VILLEF. 6 BALMA BALMA			
31	31418	Pin-Balma	31	VILLEF. 6 BALMA BALMA			

31 - Département de la Haute-Garonne

Liste des communes des secteurs

Code département Commune	Code commune (au 01/01/2017)	Libellé commune (au 01/01/2017)	Code département PDSA	Nom secteur PDSA	Code département PDSA saisonnier	Nom secteur PDSA saisonnier	Type secteur PDSA saisonnier
31	31003	Aigrefeuille	31	VILLEF. 7 DREMIL			
31	31163	Drémil-Lafage	31	VILLEF. 7 DREMIL			
31	31184	Flourens	31	VILLEF. 7 DREMIL			
31	31284	Lauzerville	31	VILLEF. 7 DREMIL			
31	31355	Mons	31	VILLEF. 7 DREMIL			
31	31439	Préserville	31	VILLEF. 7 DREMIL			
31	31445	Quint-Fonsegrives	31	VILLEF. 7 DREMIL			
31	31480	Sainte-Foy-d'Aigrefeuille	31	VILLEF. 7 DREMIL			
31	31567	Vallesvilles	31	VILLEF. 7 DREMIL			
31	31074	Bonrepos-Riquet	31	VILLEF. 8 VERFEIL			
31	31215	Gauré	31	VILLEF. 8 VERFEIL			
31	31285	Lavalette	31	VILLEF. 8 VERFEIL			
31	31501	Saint-Marcel-Paulel	31	VILLEF. 8 VERFEIL			
31	31511	Saint-Pierre	31	VILLEF. 8 VERFEIL			
31	31573	Verfeil	31	VILLEF. 8 VERFEIL			
31	31004	Ayguesvives	31	VILLEF. 9 AYGUEVIVES			
31	31048	Barlége	31	VILLEF. 9 AYGUEVIVES			
31	31058	Belbèze-de-Lauragais	31	VILLEF. 9 AYGUEVIVES			
31	31151	Corronsac	31	VILLEF. 9 AYGUEVIVES			
31	31161	Deyme	31	VILLEF. 9 AYGUEVIVES			
31	31162	Donneville	31	VILLEF. 9 AYGUEVIVES			
31	31249	Labastide-Beauvoir	31	VILLEF. 9 AYGUEVIVES			
31	31366	Montbrun-Lauragais	31	VILLEF. 9 AYGUEVIVES			
31	31381	Montgiscard	31	VILLEF. 9 AYGUEVIVES			
31	31384	Montlaur	31	VILLEF. 9 AYGUEVIVES			
31	31429	Pompertuzat	31	VILLEF. 9 AYGUEVIVES			
31	31437	Pouze	31	VILLEF. 9 AYGUEVIVES			

32 - Département du Gers

Données générales

Superficie (km²) : 6 257

Population (au 1er janvier 2018 - source INSEE) : 191 332

Nombre de cabinets principaux ouverts de médecins généralistes libéraux et mixtes au 01/01/2018 (source FNPS) : 191

Nombre de médecins généralistes du département participants à la régulation libérale en 2018 (source Ordigard) : 14

Nombre de médecins généralistes du département participants à l'astreinte en 2018 (source Ordigard) : 150

Régulation médicale

Numéro d'appel : 39.66

Organisation des territoires de PDSA

Nombre de territoires de PDSA : 11 secteurs

- Auch
- Mauvezin-Gimont
- L'Isle-Jourdain-Lombez-Samatan
- Masseube-Seissan
- Mirande-Mielan
- Marciac-Plaisance
- Nogaro-Riscle-Viella-Cazaubon-Le Houga
- Vic Fezensac-Eauze
- Condom
- Lectoure
- Fleurance

	20h – 22h Semaine	0h – 8h Semaine	Samedi 12h – 20h	Dim et JF 8h -20h	20h – 22h WE et JF	0h – 8h WE et JF
Nombre de lignes d'astreintes	11	0	8	8	8	0

L'astreinte de soirée en semaine et WE s'arrête à 22h. Elle est ensuite assurée par les structures hospitalières.

32 - Département du Gers

Régulation Médicale

Planning hebdomadaire type

	Lundi	Mardi	Mercredi	Jeudi	Vendredi	Samedi	Dimanche	JF/PONTS
8:00							2	2
9:00							2	2
10:00							2	2
11:00							2	2
12:00						2	2	2
13:00						2	2	2
14:00						2	2	2
15:00						2	2	2
16:00						1	1	1
17:00						1	1	1
18:00						1	1	1
19:00						1	1	1
20:00	1	1	1	1	1	1	1	1
21:00	1	1	1	1	1	1	1	1
22:00	1	1	1	1	1	1	1	1
23:00	1	1	1	1	1	1	1	1
0:00	0	0	0	0	0	0	0	0
1:00	0	0	0	0	0	0	0	0
2:00	0	0	0	0	0	0	0	0
3:00	0	0	0	0	0	0	0	0
4:00	0	0	0	0	0	0	0	0
5:00	0	0	0	0	0	0	0	0
6:00	0	0	0	0	0	0	0	0
7:00	0	0	0	0	0	0	0	0
Total Heures	4	4	4	4	4	16	24	24
dont Jour	4	4	4	4	4	16	24	24
dont NP	0	0	0	0	0	0	0	0

Nombre de MRL par plage horaire

Volume Horaire Global 2020 :	3 388
dont semaine 20-24h:	1 004
dont week-end journée :	1 976
dont JF / Ponts :	408
dont Nuit Profonde :	-

Département du Gers

Nombre d'astreintes et montant du régime indemnitaire des astreintes de PDSA

Territoires	Secteurs (terminologie ORDIGARD)	20h – 22h Semaine			22h – 8h Semaine			Samedi 12h – 20h			Dim et JF 8h -20h			20h – 22h WE et JF			22h – 8h WE et JF							
		Nbre d'astreintes	Type d'astreinte (implantation)	Montant de l'Astreinte €	Nbre d'astreintes	Type d'astreinte (implantation)	Montant de l'Astreinte €	Nbre d'astreintes	Type d'astreinte (implantation)	Montant de l'Astreinte €	Nbre d'astreintes	Type d'astreinte (implantation)	Montant de l'Astreinte €	Nbre d'astreintes	Type d'astreinte (implantation)	Montant de l'Astreinte €	Nbre d'astreintes	Type d'astreinte (implantation)	Montant de l'Astreinte €					
	AUCH	1	EM (cab)	37,5																				
	MAUVEZIN-GIMONT	1	EM (cab)	37,5																				
	L'ISLE-JOURDAIN - LOMBEZ - SAMATAN	1	EM (cab)	37,5																				
	MASSEUBE-SEISSAN	1	EM (cab)	37,5																				
	MIRANDE-MIELAN	1	EM (cab)	37,5																				
	MARGIAC-PLAISANCE	1	EM (cab)	37,5																				
	NOGARO-RISCLE-VIELLA-CAZAJUBON-LE HOUGA	1	EM (cab)	37,5																				
	VIC FEZENSAC-EAUZE	1	EM (cab)	37,5																				
	CONDOM	1	EM (cab)	37,5																				
	LECTOURE	1	EM (cab)	37,5																				
	FLEURANCE	1	EM (cab)	37,5																				
	SECTEUR FIXE WE						5	EPE (cab)	100			5	EPE (cab)	150			5	EPE (cab)	25					
	SECTEUR MEDECIN MOBILE						3	MIMOB	680			3	MIMOB	1020			3	MIMOB	170					SH

Type d'astreinte :

EM = Effecteur mixte

SH = Structures Hospitalières

Implantation :

Cab = Cabinet



Département du Gers

A titre indicatif, les dispositifs spécifiques pour le département en 2018 sont :

- une association de régulation libérale, ADUM 32 (18 000 € alloués sur le FIR en 2018)
- une association régionale de régulation libérale pour les départements de l'Ouest Occitanie : (100 000 € alloués sur le FIR en 2018 soit 12 500 € par département)
- le déploiement d'un numéro d'appel 39 66 spécifique à la PDSA pour les départements de l'Ouest Occitanie : (100 000 € alloués sur le FIR en 2018 soit 12 500 € par département)

32 - Département du Gers

Liste des communes des secteurs

Code département Commune	Code commune (au 01/01/2017)	Libellé commune (au 01/01/2017)	Code département PDSA	Nom secteur PDSA	Code département PDSA saisonnier	Nom secteur PDSA saisonnier	Type secteur PDSA saisonnier
32	32003	Antras	32	Secteur Auch			
32	32013	Auch	32	Secteur Auch			
32	32029	Barran	32	Secteur Auch			
32	32054	Biran	32	Secteur Auch			
32	32065	Le Brouilh-Monbert	32	Secteur Auch			
32	32089	Castillon-Massas	32	Secteur Auch			
32	32091	Castin	32	Secteur Auch			
32	32117	Duran	32	Secteur Auch			
32	32162	Jegun	32	Secteur Auch			
32	32183	Lahitte	32	Secteur Auch			
32	32200	Lasséran	32	Secteur Auch			
32	32201	Lasseube-Propre	32	Secteur Auch			
32	32204	Lavardens	32	Secteur Auch			
32	32207	Leboulin	32	Secteur Auch			
32	32251	Mérens	32	Secteur Auch			
32	32279	Montaut-les-Grènaux	32	Secteur Auch			
32	32282	Montégut	32	Secteur Auch			
32	32301	Ordan-Larroque	32	Secteur Auch			
32	32307	Pavie	32	Secteur Auch			
32	32312	Pessan	32	Secteur Auch			
32	32316	Peyrusse-Massas	32	Secteur Auch			
32	32331	Preignan	32	Secteur Auch			
32	32348	Roquelaure	32	Secteur Auch			
32	32381	Saint-Jean-le-Comtal	32	Secteur Auch			
32	32384	Saint-Lary	32	Secteur Auch			
32	32005	Arblade-le-Haut	32	Secteur Cazaubon - Le Houga - Nogaro - Risclé - Viella			
32	32017	Aurensan	32	Secteur Cazaubon - Le Houga - Nogaro - Risclé - Viella			
32	32025	Ayzieu	32	Secteur Cazaubon - Le Houga - Nogaro - Risclé - Viella			
32	32046	Bernède	32	Secteur Cazaubon - Le Houga - Nogaro - Risclé - Viella			
32	32049	Bétous	32	Secteur Cazaubon - Le Houga - Nogaro - Risclé - Viella			
32	32062	Bourrouillan	32	Secteur Cazaubon - Le Houga - Nogaro - Risclé - Viella			
32	32087	Castex-d'Armagnac	32	Secteur Cazaubon - Le Houga - Nogaro - Risclé - Viella			
32	32093	Caumont	32	Secteur Cazaubon - Le Houga - Nogaro - Risclé - Viella			
32	32094	Caupenne-d'Armagnac	32	Secteur Cazaubon - Le Houga - Nogaro - Risclé - Viella			
32	32096	Cazaubon	32	Secteur Cazaubon - Le Houga - Nogaro - Risclé - Viella			

32 - Département du Gers

Liste des communes des secteurs

Code département Commune	Code commune (au 01/01/2017)	Libellé commune (au 01/01/2017)	Code département PDSA	Nom secteur PDSA	Code département PDSA saisonnier	Nom secteur PDSA saisonnier	Type secteur PDSA saisonnier
32	32108	Cornéllian	32	Secteur Cazaubon - Le Houga - Nogaro - Riscle - Viella			
32	32113	Cravencères	32	Secteur Cazaubon - Le Houga - Nogaro - Riscle - Viella			
32	32127	Estant	32	Secteur Cazaubon - Le Houga - Nogaro - Riscle - Viella			
32	32145	Gée-Rivière	32	Secteur Cazaubon - Le Houga - Nogaro - Riscle - Viella			
32	32155	Le Houga	32	Secteur Cazaubon - Le Houga - Nogaro - Riscle - Viella			
32	32170	Labarhète	32	Secteur Cazaubon - Le Houga - Nogaro - Riscle - Viella			
32	32189	Lannemaignan	32	Secteur Cazaubon - Le Houga - Nogaro - Riscle - Viella			
32	32191	Lanne-Soubiran	32	Secteur Cazaubon - Le Houga - Nogaro - Riscle - Viella			
32	32192	Lannux	32	Secteur Cazaubon - Le Houga - Nogaro - Riscle - Viella			
32	32193	Larée	32	Secteur Cazaubon - Le Houga - Nogaro - Riscle - Viella			
32	32202	Laujuzan	32	Secteur Cazaubon - Le Houga - Nogaro - Riscle - Viella			
32	32209	Lelin-Lapujolle	32	Secteur Cazaubon - Le Houga - Nogaro - Riscle - Viella			
32	32211	Lias-d'Armagnac	32	Secteur Cazaubon - Le Houga - Nogaro - Riscle - Viella			
32	32214	Loubédat	32	Secteur Cazaubon - Le Houga - Nogaro - Riscle - Viella			
32	32220	Lupré-Violles	32	Secteur Cazaubon - Le Houga - Nogaro - Riscle - Viella			
32	32222	Magnan	32	Secteur Cazaubon - Le Houga - Nogaro - Riscle - Viella			
32	32236	Marguestau	32	Secteur Cazaubon - Le Houga - Nogaro - Riscle - Viella			
32	32243	Mauléon-d'Armagnac	32	Secteur Cazaubon - Le Houga - Nogaro - Riscle - Viella			
32	32244	Maulichères	32	Secteur Cazaubon - Le Houga - Nogaro - Riscle - Viella			
32	32245	Maurmusson-Laguian	32	Secteur Cazaubon - Le Houga - Nogaro - Riscle - Viella			
32	32246	Maupas	32	Secteur Cazaubon - Le Houga - Nogaro - Riscle - Viella			
32	32264	Monclar	32	Secteur Cazaubon - Le Houga - Nogaro - Riscle - Viella			
32	32271	Monguilhem	32	Secteur Cazaubon - Le Houga - Nogaro - Riscle - Viella			
32	32274	Monlezun-d'Armagnac	32	Secteur Cazaubon - Le Houga - Nogaro - Riscle - Viella			
32	32291	Mormès	32	Secteur Cazaubon - Le Houga - Nogaro - Riscle - Viella			
32	32296	Nogaro	32	Secteur Cazaubon - Le Houga - Nogaro - Riscle - Viella			
32	32305	Panjas	32	Secteur Cazaubon - Le Houga - Nogaro - Riscle - Viella			
32	32310	Perchède	32	Secteur Cazaubon - Le Houga - Nogaro - Riscle - Viella			
32	32344	Riscle	32	Secteur Cazaubon - Le Houga - Nogaro - Riscle - Viella			
32	32369	Sainte-Christie-d'Armagnac	32	Secteur Cazaubon - Le Houga - Nogaro - Riscle - Viella			
32	32378	Saint-Germé	32	Secteur Cazaubon - Le Houga - Nogaro - Riscle - Viella			
32	32380	Saint-Grèbe	32	Secteur Cazaubon - Le Houga - Nogaro - Riscle - Viella			
32	32390	Saint-Martin-d'Armagnac	32	Secteur Cazaubon - Le Houga - Nogaro - Riscle - Viella			
32	32398	Saint-Mont	32	Secteur Cazaubon - Le Houga - Nogaro - Riscle - Viella			
32	32408	Salles-d'Armagnac	32	Secteur Cazaubon - Le Houga - Nogaro - Riscle - Viella			

32 - Département du Gers

Liste des communes des secteurs

Code département Commune	Code commune (au 01/01/2017)	Libellé commune (au 01/01/2017)	Code département PDSA	Nom secteur PDSA	Code département PDSA saisonnier	Nom secteur PDSA saisonnier	Type secteur PDSA saisonnier
32	32414	Sarragachies	32	Secteur Cazaubon - Le Houga - Nogaro - Riscle - Viella			
32	32434	Sion	32	Secteur Cazaubon - Le Houga - Nogaro - Riscle - Viella			
32	32437	Sorbets	32	Secteur Cazaubon - Le Houga - Nogaro - Riscle - Viella			
32	32439	Tarsac	32	Secteur Cazaubon - Le Houga - Nogaro - Riscle - Viella			
32	32449	Toujouse	32	Secteur Cazaubon - Le Houga - Nogaro - Riscle - Viella			
32	32458	Urgosse	32	Secteur Cazaubon - Le Houga - Nogaro - Riscle - Viella			
32	32463	Viella	32	Secteur Cazaubon - Le Houga - Nogaro - Riscle - Viella			
32	32024	Ayguetinte	32	Secteur de Condom			
32	32035	Beaucaire	32	Secteur de Condom			
32	32037	Beaumont	32	Secteur de Condom			
32	32044	Béraut	32	Secteur de Condom			
32	32052	Berolles	32	Secteur de Condom			
32	32057	Blaziert	32	Secteur de Condom			
32	32059	Bonas	32	Secteur de Condom			
32	32075	Cassaigne	32	Secteur de Condom			
32	32079	Castelnau d'Auzan Labarrère	32	Secteur de Condom			
32	32080	Castelnau-sur-l'Auvignon	32	Secteur de Condom			
32	32083	Castéra-Verduzan	32	Secteur de Condom			
32	32095	Caussens	32	Secteur de Condom			
32	32102	Cézan	32	Secteur de Condom			
32	32107	Condom	32	Secteur de Condom			
32	32133	Fourcès	32	Secteur de Condom			
32	32143	Gazaupouy	32	Secteur de Condom			
32	32149	Gondrin	32	Secteur de Condom			
32	32166	Justian	32	Secteur de Condom			
32	32178	Lagardère	32	Secteur de Condom			
32	32180	Lagraulet-du-Gers	32	Secteur de Condom			
32	32194	Larressingle	32	Secteur de Condom			
32	32196	Larroque-Saint-Sernin	32	Secteur de Condom			
32	32197	Larroque-sur-l'Osse	32	Secteur de Condom			
32	32203	Lauràët	32	Secteur de Condom			
32	32212	Ligardès	32	Secteur de Condom			
32	32224	Maignaut-Tauzia	32	Secteur de Condom			
32	32230	Mansencôme	32	Secteur de Condom			
32	32290	Montréal	32	Secteur de Condom			

32 - Département du Gers

Liste des communes des secteurs

Code département Commune	Code commune (au 01/01/2017)	Libellé commune (au 01/01/2017)	Code département PDSA	Nom secteur PDSA	Code département PDSA saisonnier	Nom secteur PDSA saisonnier	Type secteur PDSA saisonnier
32	32292	Mouchan	32	Secteur de Condom			
32	32345	La Romieu	32	Secteur de Condom			
32	32350	Roquepine	32	Secteur de Condom			
32	32351	Roques	32	Secteur de Condom			
32	32352	Rozès	32	Secteur de Condom			
32	32400	Saint-Orens-Pouy-Petit	32	Secteur de Condom			
32	32402	Saint-Paul-de-Baïse	32	Secteur de Condom			
32	32404	Saint-Puy	32	Secteur de Condom			
32	32459	Valence-sur-Baïse	32	Secteur de Condom			
32	32014	Augnac	32	Secteur de Fleurance			
32	32066	Brugnens	32	Secteur de Fleurance			
32	32078	Castelnau-d'Arbieu	32	Secteur de Fleurance			
32	32101	Céran	32	Secteur de Fleurance			
32	32112	Crastes	32	Secteur de Fleurance			
32	32132	Fleurance	32	Secteur de Fleurance			
32	32142	Gavarret-sur-Aulouste	32	Secteur de Fleurance			
32	32150	Goutz	32	Secteur de Fleurance			
32	32184	Lalanne	32	Secteur de Fleurance			
32	32188	Lamothe-Goas	32	Secteur de Fleurance			
32	32232	Maravat	32	Secteur de Fleurance			
32	32255	Miramont-latour	32	Secteur de Fleurance			
32	32258	Mirepoix	32	Secteur de Fleurance			
32	32286	Montestruc-sur-Gers	32	Secteur de Fleurance			
32	32298	Nougaroulet	32	Secteur de Fleurance			
32	32306	Pauilhac	32	Secteur de Fleurance			
32	32318	Pis	32	Secteur de Fleurance			
32	32329	Préchac	32	Secteur de Fleurance			
32	32335	Puycasquier	32	Secteur de Fleurance			
32	32337	Puysegur	32	Secteur de Fleurance			
32	32341	Réjaumont	32	Secteur de Fleurance			
32	32347	Roquefort	32	Secteur de Fleurance			
32	32368	Sainte-Christie	32	Secteur de Fleurance			
32	32405	Sainte-Radegonde	32	Secteur de Fleurance			
32	32417	La Sauvetat	32	Secteur de Fleurance			
32	32441	Taybosc	32	Secteur de Fleurance			

32 - Département du Gers

Liste des communes des secteurs

Code département Commune	Code commune (au 01/01/2017)	Libellé commune (au 01/01/2017)	Code département PDSA	Nom secteur PDSA	Code département PDSA saisonnier	Nom secteur PDSA saisonnier	Type secteur PDSA saisonnier
32	32453	Tourrenquets	32	Secteur de Fleurance			
32	32457	Urdens	32	Secteur de Fleurance			
32	32023	Avezan	32	Secteur de Lectoure			
32	32047	Berrac	32	Secteur de Lectoure			
32	32055	Bivès	32	Secteur de Lectoure			
32	32068	Cadilhac	32	Secteur de Lectoure			
32	32082	Castéra-Lectourois	32	Secteur de Lectoure			
32	32084	Castérac	32	Secteur de Lectoure			
32	32085	Castet-Arrouy	32	Secteur de Lectoure			
32	32129	Estramiac	32	Secteur de Lectoure			
32	32131	Flamarens	32	Secteur de Lectoure			
32	32139	Gaumontville	32	Secteur de Lectoure			
32	32146	Gimbrède	32	Secteur de Lectoure			
32	32158	L'Isle-Bouzon	32	Secteur de Lectoure			
32	32176	Lagarde	32	Secteur de Lectoure			
32	32195	Larroque-Engalin	32	Secteur de Lectoure			
32	32208	Lectoure	32	Secteur de Lectoure			
32	32223	Magnas	32	Secteur de Lectoure			
32	32239	Marsolan	32	Secteur de Lectoure			
32	32241	Mas-d'Auvignon	32	Secteur de Lectoure			
32	32248	Mauroux	32	Secteur de Lectoure			
32	32253	Miradoux	32	Secteur de Lectoure			
32	32311	Pergain-Taillac	32	Secteur de Lectoure			
32	32313	Pessoulens	32	Secteur de Lectoure			
32	32314	Peyrecave	32	Secteur de Lectoure			
32	32320	Pieux	32	Secteur de Lectoure			
32	32328	Pouy-Roquelaure	32	Secteur de Lectoure			
32	32358	Saint-Antoine	32	Secteur de Lectoure			
32	32364	Saint-Avit-Frandat	32	Secteur de Lectoure			
32	32370	Saint-Clar	32	Secteur de Lectoure			
32	32371	Saint-Créac	32	Secteur de Lectoure			
32	32385	Saint-Léonard	32	Secteur de Lectoure			
32	32391	Saint-Martin-de-Goyne	32	Secteur de Lectoure			
32	32395	Sainte-Mère	32	Secteur de Lectoure			
32	32396	Saint-Mézard	32	Secteur de Lectoure			

32 - Département du Gers

Liste des communes des secteurs

Code département Commune	Code commune (au 01/01/2017)	Libellé commune (au 01/01/2017)	Code département PDSA	Nom secteur PDSA	Code département PDSA saisonnier	Nom secteur PDSA saisonnier	Type secteur PDSA saisonnier
32	32429	Sempesse	32	Secteur de Lectoure			
32	32442	Terraube	32	Secteur de Lectoure			
32	32452	Tournecoupe	32	Secteur de Lectoure			
32	82074	Gramont	32	Secteur de Lectoure			
32	32016	Auradé	32	Secteur de L'Isle Jourdain - Lombez - Samatan			
32	32038	Beaupuy	32	Secteur de L'Isle Jourdain - Lombez - Samatan			
32	32051	Bézéril	32	Secteur de L'Isle Jourdain - Lombez - Samatan			
32	32069	Cadeillan	32	Secteur de L'Isle Jourdain - Lombez - Samatan			
32	32090	Castillon-Savès	32	Secteur de L'Isle Jourdain - Lombez - Samatan			
32	32098	Cazaux-Savès	32	Secteur de L'Isle Jourdain - Lombez - Samatan			
32	32105	Clermont-Savès	32	Secteur de L'Isle Jourdain - Lombez - Samatan			
32	32121	Endoufielle	32	Secteur de L'Isle Jourdain - Lombez - Samatan			
32	32124	Espoon	32	Secteur de L'Isle Jourdain - Lombez - Samatan			
32	32134	Frégouville	32	Secteur de L'Isle Jourdain - Lombez - Samatan			
32	32138	Garravet	32	Secteur de L'Isle Jourdain - Lombez - Samatan			
32	32160	L'Isle-Jourdain	32	Secteur de L'Isle Jourdain - Lombez - Samatan			
32	32171	Labastide-Savès	32	Secteur de L'Isle Jourdain - Lombez - Samatan			
32	32182	Lahas	32	Secteur de L'Isle Jourdain - Lombez - Samatan			
32	32206	Laymont	32	Secteur de L'Isle Jourdain - Lombez - Samatan			
32	32210	Lias	32	Secteur de L'Isle Jourdain - Lombez - Samatan			
32	32213	Lombez	32	Secteur de L'Isle Jourdain - Lombez - Samatan			
32	32234	Marestaing	32	Secteur de L'Isle Jourdain - Lombez - Samatan			
32	32261	Monblanc	32	Secteur de L'Isle Jourdain - Lombez - Samatan			
32	32268	Monferran-Savès	32	Secteur de L'Isle Jourdain - Lombez - Samatan			
32	32276	Montadet	32	Secteur de L'Isle Jourdain - Lombez - Samatan			
32	32277	Montamat	32	Secteur de L'Isle Jourdain - Lombez - Samatan			
32	32284	Montégut-Savès	32	Secteur de L'Isle Jourdain - Lombez - Samatan			
32	32289	Montpézat	32	Secteur de L'Isle Jourdain - Lombez - Samatan			
32	32295	Nizas	32	Secteur de L'Isle Jourdain - Lombez - Samatan			
32	32297	Noilhan	32	Secteur de L'Isle Jourdain - Lombez - Samatan			
32	32308	Pébéès	32	Secteur de L'Isle Jourdain - Lombez - Samatan			
32	32321	Polastron	32	Secteur de L'Isle Jourdain - Lombez - Samatan			
32	32322	Pompjac	32	Secteur de L'Isle Jourdain - Lombez - Samatan			
32	32334	Pujaudran	32	Secteur de L'Isle Jourdain - Lombez - Samatan			
32	32336	Puylausic	32	Secteur de L'Isle Jourdain - Lombez - Samatan			

32 - Département du Gers

Liste des communes des secteurs

Code département Commune	Code commune (au 01/01/2017)	Libellé commune (au 01/01/2017)	Code département PDSA	Nom secteur PDSA	Code département PDSA saisonnier	Nom secteur PDSA saisonnier	Type secteur PDSA saisonnier
32	32339	Razengues	32	Secteur de L'Isle Jourdain - Lombez - Samatan			
32	32356	Saint-André	32	Secteur de L'Isle Jourdain - Lombez - Samatan			
32	32386	Saint-Lizier-du-Planté	32	Secteur de L'Isle Jourdain - Lombez - Samatan			
32	32387	Saint-Loube	32	Secteur de L'Isle Jourdain - Lombez - Samatan			
32	32407	Saint-Soulan	32	Secteur de L'Isle Jourdain - Lombez - Samatan			
32	32410	Samatan	32	Secteur de L'Isle Jourdain - Lombez - Samatan			
32	32418	Sauveterre	32	Secteur de L'Isle Jourdain - Lombez - Samatan			
32	32420	Sauvimonit	32	Secteur de L'Isle Jourdain - Lombez - Samatan			
32	32421	Savignac-Mona	32	Secteur de L'Isle Jourdain - Lombez - Samatan			
32	32425	Ségouffelle	32	Secteur de L'Isle Jourdain - Lombez - Samatan			
32	32432	Sevesses-Savès	32	Secteur de L'Isle Jourdain - Lombez - Samatan			
32	32001	Aignan	32	Secteur de Marciac-Plaisance			
32	32008	Armentieux	32	Secteur de Marciac-Plaisance			
32	32009	Armous-et-Cau	32	Secteur de Marciac-Plaisance			
32	32032	Bassoues	32	Secteur de Marciac-Plaisance			
32	32036	Beaumarchés	32	Secteur de Marciac-Plaisance			
32	32058	Blousson-Sérian	32	Secteur de Marciac-Plaisance			
32	32063	Bouzon-Gellenave	32	Secteur de Marciac-Plaisance			
32	32070	Cahzac-sur-Adour	32	Secteur de Marciac-Plaisance			
32	32074	Cannet	32	Secteur de Marciac-Plaisance			
32	32081	Castelnave	32	Secteur de Marciac-Plaisance			
32	32099	Cazaux-Villecomtal	32	Secteur de Marciac-Plaisance			
32	32109	Couloumé-Mondebat	32	Secteur de Marciac-Plaisance			
32	32111	Courties	32	Secteur de Marciac-Plaisance			
32	32135	Fustérouau	32	Secteur de Marciac-Plaisance			
32	32136	Gallax	32	Secteur de Marciac-Plaisance			
32	32144	Garax-et-Baccarisse	32	Secteur de Marciac-Plaisance			
32	32151	Goux	32	Secteur de Marciac-Plaisance			
32	32161	Izoüges	32	Secteur de Marciac-Plaisance			
32	32163	Jû-Belloc	32	Secteur de Marciac-Plaisance			
32	32164	Juillac	32	Secteur de Marciac-Plaisance			
32	32174	Ladevèze-Rivière	32	Secteur de Marciac-Plaisance			
32	32175	Ladevèze-Ville	32	Secteur de Marciac-Plaisance			
32	32199	Lasserade	32	Secteur de Marciac-Plaisance			
32	32205	Laveraët	32	Secteur de Marciac-Plaisance			

32 - Département du Gers

Liste des communes des secteurs

Code département Commune	Code commune (au 01/01/2017)	Libellé commune (au 01/01/2017)	Code département PDSA	Nom secteur PDSA	Code département PDSA saisonnier	Nom secteur PDSA saisonnier	Type secteur PDSA saisonnier
32	32217	Loussitges	32	Secteur de Marciac-Plaisance			
32	32218	Loussous-Débat	32	Secteur de Marciac-Plaisance			
32	32233	Marciac	32	Secteur de Marciac-Plaisance			
32	32235	Margouët-Meymes	32	Secteur de Marciac-Plaisance			
32	32240	Mascaras	32	Secteur de Marciac-Plaisance			
32	32273	Monlezun	32	Secteur de Marciac-Plaisance			
32	32303	Pallanne	32	Secteur de Marciac-Plaisance			
32	32317	Peyrusse-Vieille	32	Secteur de Marciac-Plaisance			
32	32319	Plaisance	32	Secteur de Marciac-Plaisance			
32	32325	Pouydraguin	32	Secteur de Marciac-Plaisance			
32	32330	Préchat-sur-Adour	32	Secteur de Marciac-Plaisance			
32	32342	Ricourt	32	Secteur de Marciac-Plaisance			
32	32354	Sabazan	32	Secteur de Marciac-Plaisance			
32	32362	Saint-Aunix-Lengros	32	Secteur de Marciac-Plaisance			
32	32367	Saint-Christaud	32	Secteur de Marciac-Plaisance			
32	32383	Saint-Justin	32	Secteur de Marciac-Plaisance			
32	32403	Saint-Pierre-d'Aubézies	32	Secteur de Marciac-Plaisance			
32	32422	Scieurac-et-Flourès	32	Secteur de Marciac-Plaisance			
32	32427	Sembourès	32	Secteur de Marciac-Plaisance			
32	32440	Tasque	32	Secteur de Marciac-Plaisance			
32	32443	Termes-d'Armagnac	32	Secteur de Marciac-Plaisance			
32	32445	Tieste-Uragnoux	32	Secteur de Marciac-Plaisance			
32	32446	Tillac	32	Secteur de Marciac-Plaisance			
32	32450	Tourdun	32	Secteur de Marciac-Plaisance			
32	32455	Troncens	32	Secteur de Marciac-Plaisance			
32	32010	Arrouède	32	Secteur de Masseube-Seissan			
32	32015	Aujan-Mourède	32	Secteur de Masseube-Seissan			
32	32018	Aurimont	32	Secteur de Masseube-Seissan			
32	32019	Auterive	32	Secteur de Masseube-Seissan			
32	32040	Bédéchan	32	Secteur de Masseube-Seissan			
32	32041	Bellegarde	32	Secteur de Masseube-Seissan			
32	32048	Betcave-Aguin	32	Secteur de Masseube-Seissan			
32	32053	Bézuès-Bajon	32	Secteur de Masseube-Seissan			
32	32060	Boucagnères	32	Secteur de Masseube-Seissan			
32	32061	Boulaur	32	Secteur de Masseube-Seissan			

32 - Département du Gers

Liste des communes des secteurs

Code département Commune	Code commune (au 01/01/2017)	Libellé commune (au 01/01/2017)	Code département PDSA	Nom secteur PDSA	Code département PDSA saisonnier	Nom secteur PDSA saisonnier	Type secteur PDSA saisonnier
32	32067	Cabas-Loumassès	32	Secteur de Masseube-Seissan			
32	32076	Castelnau-Barbarens	32	Secteur de Masseube-Seissan			
32	32103	Chélan	32	Secteur de Masseube-Seissan			
32	32114	Cuélas	32	Secteur de Masseube-Seissan			
32	32118	Durban	32	Secteur de Masseube-Seissan			
32	32122	Esclissan-Labastide	32	Secteur de Masseube-Seissan			
32	32130	Faget-Abbatial	32	Secteur de Masseube-Seissan			
32	32140	Gaujac	32	Secteur de Masseube-Seissan			
32	32141	Gaujan	32	Secteur de Masseube-Seissan			
32	32153	Hauilles	32	Secteur de Masseube-Seissan			
32	32169	Labarthe	32	Secteur de Masseube-Seissan			
32	32185	Lablanc-Arqué	32	Secteur de Masseube-Seissan			
32	32186	Lamagère	32	Secteur de Masseube-Seissan			
32	32198	Lartigue	32	Secteur de Masseube-Seissan			
32	32216	Lourties-Monbrun	32	Secteur de Masseube-Seissan			
32	32228	Manent-Montané	32	Secteur de Masseube-Seissan			
32	32242	Masseube	32	Secteur de Masseube-Seissan			
32	32250	Meilhac	32	Secteur de Masseube-Seissan			
32	32260	Monbardon	32	Secteur de Masseube-Seissan			
32	32266	Moncornell-Grazan	32	Secteur de Masseube-Seissan			
32	32267	Monferran-Plavès	32	Secteur de Masseube-Seissan			
32	32270	Mongausy	32	Secteur de Masseube-Seissan			
32	32272	Monlaur-Bernet	32	Secteur de Masseube-Seissan			
32	32280	Mont-d'Astarac	32	Secteur de Masseube-Seissan			
32	32287	Monties	32	Secteur de Masseube-Seissan			
32	32300	Orbessan	32	Secteur de Masseube-Seissan			
32	32302	Ornézan	32	Secteur de Masseube-Seissan			
32	32304	Panassac	32	Secteur de Masseube-Seissan			
32	32309	Pellerfigue	32	Secteur de Masseube-Seissan			
32	32324	Ponsan-Soubiran	32	Secteur de Masseube-Seissan			
32	32327	Pouy-Loubrin	32	Secteur de Masseube-Seissan			
32	32353	Sabaillan	32	Secteur de Masseube-Seissan			
32	32361	Saint-Arroman	32	Secteur de Masseube-Seissan			
32	32365	Saint-Blancard	32	Secteur de Masseube-Seissan			
32	32374	Saint-Élix	32	Secteur de Masseube-Seissan			

32 - Département du Gers

Liste des communes des secteurs

Code département Commune	Code commune (au 01/01/2017)	Libellé commune (au 01/01/2017)	Code département PDSA	Nom secteur PDSA	Code département PDSA saisonnier	Nom secteur PDSA saisonnier	Type secteur PDSA saisonnier
32	32392	Saint-Martin-Gimoi	32	Secteur de Masseube-Seissan			
32	32409	Samaran	32	Secteur de Masseube-Seissan			
32	32411	Sansan	32	Secteur de Masseube-Seissan			
32	32412	Sarmon	32	Secteur de Masseube-Seissan			
32	32413	Sarcos	32	Secteur de Masseube-Seissan			
32	32426	Seissan	32	Secteur de Masseube-Seissan			
32	32428	Sémézies-Cachan	32	Secteur de Masseube-Seissan			
32	32430	Sère	32	Secteur de Masseube-Seissan			
32	32433	Simorre	32	Secteur de Masseube-Seissan			
32	32438	Tachaires	32	Secteur de Masseube-Seissan			
32	32447	Tirent-Pontéjac	32	Secteur de Masseube-Seissan			
32	32451	Tournan	32	Secteur de Masseube-Seissan			
32	32454	Traversères	32	Secteur de Masseube-Seissan			
32	32465	Villefranche	32	Secteur de Masseube-Seissan			
32	32468	Aussos	32	Secteur de Masseube-Seissan			
32	32002	Ansan	32	Secteur de Mauvezin - Gimont			
32	32007	Ardisas	32	Secteur de Mauvezin - Gimont			
32	32012	Aubiet	32	Secteur de Mauvezin - Gimont			
32	32021	Avensac	32	Secteur de Mauvezin - Gimont			
32	32026	Bajonnette	32	Secteur de Mauvezin - Gimont			
32	32056	Blanquefort	32	Secteur de Mauvezin - Gimont			
32	32092	Catonvielle	32	Secteur de Mauvezin - Gimont			
32	32106	Cologne	32	Secteur de Mauvezin - Gimont			
32	32120	Encausse	32	Secteur de Mauvezin - Gimont			
32	32123	Escorneboeuf	32	Secteur de Mauvezin - Gimont			
32	32147	Gimont	32	Secteur de Mauvezin - Gimont			
32	32148	Giscaro	32	Secteur de Mauvezin - Gimont			
32	32154	Homs	32	Secteur de Mauvezin - Gimont			
32	32157	L'Isle-Arné	32	Secteur de Mauvezin - Gimont			
32	32165	Jullies	32	Secteur de Mauvezin - Gimont			
32	32173	Labrihe	32	Secteur de Mauvezin - Gimont			
32	32221	Lussan	32	Secteur de Mauvezin - Gimont			
32	32229	Mansempuy	32	Secteur de Mauvezin - Gimont			
32	32237	Marsan	32	Secteur de Mauvezin - Gimont			
32	32247	Maurens	32	Secteur de Mauvezin - Gimont			

32 - Département du Gers

Liste des communes des secteurs

Code département Commune	Code commune (au 01/01/2017)	Libellé commune (au 01/01/2017)	Code département PDSA	Nom secteur PDSA	Code département PDSA saisonnier	Nom secteur PDSA saisonnier	Type secteur PDSA saisonnier
32	32249	Mauvezin	32	Secteur de Mauvezin - Gimont			
32	32262	Monbrun	32	Secteur de Mauvezin - Gimont			
32	32269	Monfort	32	Secteur de Mauvezin - Gimont			
32	32288	Montiron	32	Secteur de Mauvezin - Gimont			
32	32349	Roqueleure-Saint-Aubin	32	Secteur de Mauvezin - Gimont			
32	32357	Sainte-Anne	32	Secteur de Mauvezin - Gimont			
32	32359	Saint-Antoine	32	Secteur de Mauvezin - Gimont			
32	32366	Saint-Brès	32	Secteur de Mauvezin - Gimont			
32	32372	Saint-Cricq	32	Secteur de Mauvezin - Gimont			
32	32376	Sainte-Gemme	32	Secteur de Mauvezin - Gimont			
32	32377	Saint-Georges	32	Secteur de Mauvezin - Gimont			
32	32379	Saint-Germier	32	Secteur de Mauvezin - Gimont			
32	32388	Sainte-Marie	32	Secteur de Mauvezin - Gimont			
32	32399	Saint-Orens	32	Secteur de Mauvezin - Gimont			
32	32406	Saint-Sauvy	32	Secteur de Mauvezin - Gimont			
32	32416	Sarrant	32	Secteur de Mauvezin - Gimont			
32	32431	Sérempty	32	Secteur de Mauvezin - Gimont			
32	32435	Sirac	32	Secteur de Mauvezin - Gimont			
32	32436	Solomiac	32	Secteur de Mauvezin - Gimont			
32	32444	Thoux	32	Secteur de Mauvezin - Gimont			
32	32448	Touget	32	Secteur de Mauvezin - Gimont			
32	32467	Saint-Caprais	32	Secteur de Mauvezin - Gimont			
32	32020	Aux-Aussat	32	Secteur de Mirande-Miélan			
32	32028	Barcugnan	32	Secteur de Mirande-Miélan			
32	32030	Bars	32	Secteur de Mirande-Miélan			
32	32034	Bazugues	32	Secteur de Mirande-Miélan			
32	32042	Belloc-Saint-Clamens	32	Secteur de Mirande-Miélan			
32	32045	Berdoues	32	Secteur de Mirande-Miélan			
32	32077	Castelnau-d'Anglès	32	Secteur de Mirande-Miélan			
32	32086	Castex	32	Secteur de Mirande-Miélan			
32	32104	Clermont-Pouyguillès	32	Secteur de Mirande-Miélan			
32	32116	Duffort	32	Secteur de Mirande-Miélan			
32	32126	Estampes	32	Secteur de Mirande-Miélan			
32	32128	Estipouy	32	Secteur de Mirande-Miélan			
32	32156	Idrac-Respaillès	32	Secteur de Mirande-Miélan			

32 - Département du Gers

Liste des communes des secteurs

Code département Commune	Code commune (au 01/01/2017)	Libellé commune (au 01/01/2017)	Code département PDSA	Nom secteur PDSA	Code département PDSA saisonnier	Nom secteur PDSA saisonnier	Type secteur PDSA saisonnier
32	32159	L'Isle-de-Noé	32	Secteur de Mirande-Miélan			
32	32167	Laas	32	Secteur de Mirande-Miélan			
32	32172	Labéjan	32	Secteur de Mirande-Miélan			
32	32177	Lagarde-Hachan	32	Secteur de Mirande-Miélan			
32	32181	Lagulan-Mazous	32	Secteur de Mirande-Miélan			
32	32187	Lamazère	32	Secteur de Mirande-Miélan			
32	32215	Loubersan	32	Secteur de Mirande-Miélan			
32	32226	Manas-Bastanous	32	Secteur de Mirande-Miélan			
32	32238	Marsailhan	32	Secteur de Mirande-Miélan			
32	32252	Miélan	32	Secteur de Mirande-Miélan			
32	32254	Miramont-d'Astarac	32	Secteur de Mirande-Miélan			
32	32256	Mirande	32	Secteur de Mirande-Miélan			
32	32263	Moncassin	32	Secteur de Mirande-Miélan			
32	32265	Monclar-sur-Losse	32	Secteur de Mirande-Miélan			
32	32275	Monpardiac	32	Secteur de Mirande-Miélan			
32	32278	Montaut	32	Secteur de Mirande-Miélan			
32	32281	Mont-de-Marrast	32	Secteur de Mirande-Miélan			
32	32285	Montesquiou	32	Secteur de Mirande-Miélan			
32	32293	Mouchès	32	Secteur de Mirande-Miélan			
32	32323	Ponsampère	32	Secteur de Mirande-Miélan			
32	32326	Pouylebon	32	Secteur de Mirande-Miélan			
32	32355	Sadailhan	32	Secteur de Mirande-Miélan			
32	32363	Sainte-Aurence-Cazaux	32	Secteur de Mirande-Miélan			
32	32373	Sainte-Dode	32	Secteur de Mirande-Miélan			
32	32375	Saint-Elix-Theux	32	Secteur de Mirande-Miélan			
32	32389	Saint-Martin	32	Secteur de Mirande-Miélan			
32	32393	Saint-Maur	32	Secteur de Mirande-Miélan			
32	32394	Saint-Médard	32	Secteur de Mirande-Miélan			
32	32397	Saint-Michel	32	Secteur de Mirande-Miélan			
32	32401	Saint-Ost	32	Secteur de Mirande-Miélan			
32	32415	Sarraguzan	32	Secteur de Mirande-Miélan			
32	32419	Sauviac	32	Secteur de Mirande-Miélan			
32	32466	Viozan	32	Secteur de Mirande-Miélan			
32	32022	Avéron-Bergelle	32	Secteur Vic Fezensac-Eauze			
32	32031	Bascous	32	Secteur Vic Fezensac-Eauze			

32 - Département du Gers

Liste des communes des secteurs

Code département Commune	Code commune (au 01/01/2017)	Libellé commune (au 01/01/2017)	Code département PDSA	Nom secteur PDSA	Code département PDSA saisonnier	Nom secteur PDSA saisonnier	Type secteur PDSA saisonnier
32	32033	Bazian	32	Secteur Vic Fezensac-Eauze			
32	32043	Belmont	32	Secteur Vic Fezensac-Eauze			
32	32064	Bretagne-d'Armagnac	32	Secteur Vic Fezensac-Eauze			
32	32071	Caillavet	32	Secteur Vic Fezensac-Eauze			
32	32072	Caillan	32	Secteur Vic Fezensac-Eauze			
32	32073	Campagne-d'Armagnac	32	Secteur Vic Fezensac-Eauze			
32	32088	Castillon-Debats	32	Secteur Vic Fezensac-Eauze			
32	32097	Cazaux-d'Anglès	32	Secteur Vic Fezensac-Eauze			
32	32100	Cazeneuve	32	Secteur Vic Fezensac-Eauze			
32	32110	Courrensan	32	Secteur Vic Fezensac-Eauze			
32	32115	Dému	32	Secteur Vic Fezensac-Eauze			
32	32119	Eauze	32	Secteur Vic Fezensac-Eauze			
32	32125	Espas	32	Secteur Vic Fezensac-Eauze			
32	32190	Lannepax	32	Secteur Vic Fezensac-Eauze			
32	32219	Lupiac	32	Secteur Vic Fezensac-Eauze			
32	32227	Manciet	32	Secteur Vic Fezensac-Eauze			
32	32231	Marambat	32	Secteur Vic Fezensac-Eauze			
32	32257	Mirannes	32	Secteur Vic Fezensac-Eauze			
32	32294	Mourède	32	Secteur Vic Fezensac-Eauze			
32	32299	Noulens	32	Secteur Vic Fezensac-Eauze			
32	32315	Peyrusse-Grande	32	Secteur Vic Fezensac-Eauze			
32	32332	Préneron	32	Secteur Vic Fezensac-Eauze			
32	32338	Ramouzens	32	Secteur Vic Fezensac-Eauze			
32	32340	Réans	32	Secteur Vic Fezensac-Eauze			
32	32343	Riguepeu	32	Secteur Vic Fezensac-Eauze			
32	32346	Roquebrune	32	Secteur Vic Fezensac-Eauze			
32	32360	Saint-Arilles	32	Secteur Vic Fezensac-Eauze			
32	32382	Saint-Jean-Poutge	32	Secteur Vic Fezensac-Eauze			
32	32423	Séailles	32	Secteur Vic Fezensac-Eauze			
32	32456	Tudelle	32	Secteur Vic Fezensac-Eauze			
32	32462	Vic-Fezensac	32	Secteur Vic Fezensac-Eauze			
32	32004	Arblade-le-Bas	40	Hors Région			
32	32027	Barcelonne-du-Gers	40	Hors Région			
32	32460	Vergoignan	40	Hors Région			
32	32333	Projan	64	Hors Région			

32 - Département du Gers

Liste des communes des secteurs

Code département Commune	Code commune (au 01/01/2017)	Libellé commune (au 01/01/2017)	Code département PDSA	Nom secteur PDSA	Code département PDSA saisonnier	Nom secteur PDSA saisonnier	Type secteur PDSA saisonnier
32	32424	Ségos	64	Hors Région			
32	32461	Verlus	64	Hors Région			
32	32039	Beccas	65	VAL D'ADOUR			
32	32050	Beiplan	65	VAL D'ADOUR			
32	32152	Haget	65	VAL D'ADOUR			
32	32225	Malabat	65	VAL D'ADOUR			
32	32283	Montégut-Arros	65	VAL D'ADOUR			
82	32464	Villecomtal-sur-Arros	65	VAL D'ADOUR			

34 - Département de l'Hérault

Données générales

Superficie (km²) : 6 101

Population (au 1er janvier 2018 - source INSEE) : 1 160 043

Nombre de cabinets principaux ouverts de médecins généralistes libéraux et mixtes au 01/01/2018 (source FNPS) : 1304

Nombre de médecins généralistes du département participants à la régulation libérale en 2018 (source Regulib 34) : 17

Nombre de médecins généralistes du département participants à l'astreinte en 2018 (source Ordigard) : 425

Régulation médicale

Numéro d'appel : 15

SOS médecins 34 : 36.24 ou 04.67.72.22.15

Organisation des territoires de PDSA

Nombre de territoires de PDSA : 10 territoires

- Bédarieux
- Biterrois
- Cœur d'Hérault Piscénois
- Lunellois
- Minervoies St Ponais
- Montpellier
- Montpellier Nord
- Pays d'Or
- Pic Saint Loup Ganges
- Thau

	20h – 24h Lundi au Jeudi	0h – 8h Lundi au Jeudi	20h -24h Vendredi	0h – 8h Vendredi	12h-20h Samedi 8h -20h Dim et JF	20h – 24h WE et JF	0h – 8h Vendredi, WE et JF
Nombre de lignes d'astreintes	21	8	19	6	26	20	6

Dans 2 territoires (secteurs de Bédarieux Lamalou, Bousquet d'Orb et Lunel), la PDSA est assurée en soirée de semaine (20h-24h) par les structures hospitalières.

Afin de tenir compte des afflux des populations saisonnières, il existe un dispositif d'astreinte de renfort.

Points fixes de garde :

Maison Médicale de Garde d'Agde : Centre de Soins Polyvalent - boulevard des Hellènes, 34 300 Agde

Maison Médicale de Garde de Béziers : 2 Rue Valentin Haüy, 34 500 Béziers

Maison Médicale de Garde de Clermont l'Hérault : Hôpital Local de Clermont l'Hérault, 01 boulevard de l'hôpital, 34 800 Clermont l'Hé

Maison Médicale de Garde de Fabrègues : ZAC des 3 Ponts, 5 Impasse de la Carrière, 34 690 Fabrègues

Maison Médicale de Garde de Montpellier : 2 Rue des Tourterelles, 34 090 Montpellier

Maison Médicale de Garde de Sète : boulevard Camille Blanc, 34 200 Sète

Centre de consultations SOS médecins : 158 Avenue de Palavas, 34 000 Montpellier

34 - Département de l'Hérault

Régulation Médicale

Planning hebdomadaire type

	Lundi	Mardi	Mercredi	Jeudi	Vendredi	Samedi	Dimanche	JF/PONTS
8:00							2	2
9:00							3	3
10:00							3	3
11:00							3	3
12:00						2	2	2
13:00						2	2	2
14:00						2	2	2
15:00						2	2	2
16:00						2	2	2
17:00						2	2	2
18:00						2	2	2
19:00						2	2	2
20:00	2	2	2	2	2	2	2	2
21:00	2	2	2	2	2	2	2	2
22:00	2	2	2	2	2	2	2	2
23:00	2	2	2	2	2	2	2	2
0:00	1	1	1	1	1	1	1	1
1:00	0	0	0	0	0	0	0	0
2:00	0	0	0	0	0	0	0	0
3:00	0	0	0	0	0	0	0	0
4:00	0	0	0	0	0	0	0	0
5:00	0	0	0	0	0	0	0	0
6:00	0	0	0	0	0	0	0	0
7:00	0	0	0	0	0	0	0	0
Total Heures	9	9	9	9	9	25	36	36
dont Jour	8	8	8	8	8	24	35	35
dont NP	1	1	1	1	1	1	1	1

Nombre de MRL par plage horaire

Volume Horaire Global : (Planning type)	5 882
dont semaine 20-24h:	2 008
dont week-end journée :	2 913
dont JF / Ponts :	595
dont Nuit Profonde :	366

34 - Département de l'Hérault

Régulation Médicale

Planning des renforts récurrents annuels "Hiver": Novembre à Mars "Eté" : Juillet / Août

	Lundi	Mardi	Mercredi	Jeudi	Vendredi	Samedi	Dimanche	JF/PONTS
8:00								
9:00								
10:00								
11:00								
12:00						1	1	1
13:00						1	1	1
14:00						1	1	1
15:00						1	1	1
16:00						1	1	1
17:00						1	1	1
18:00						1	1	1
19:00						1	1	1
20:00	1	1	1	1	1	1	1	1
21:00	1	1	1	1	1	1	1	1
22:00	1	1	1	1	1	1	1	1
23:00	1	1	1	1	1	1	1	1
0:00								
1:00								
2:00								
3:00								
4:00								
5:00								
6:00								
7:00								
Total Heures:	4	4	4	4	4	4	4	4
dont Jour	4	4	4	4	4	12	12	12
dont NP	0	0	0	0	0	0	0	0
Nb de périodes "Hiver" nov-mars:			106			27	22	4
Nb de périodes "Eté" Juill-Aout:			42			8	9	3

Nombre de MRL par plage horaire

Volume Horaire Global : (Renforts 2020)	1 468
dont semaine 20-24h:	592
dont week-end journée :	792
dont JF / Ponts :	84
dont Nuit Profonde :	-
Volume Horaire Global 2020:	7 350
dont semaine 20-24h:	2 600
dont week-end journée :	3 705
dont JF / Ponts :	679
dont Nuit Profonde :	366

Département de l'Hérault

Nombre d'astreintes et montant du régime indemnitaire des astreintes de PDSA

Territoires	Secteurs (terminologie ORDIGARD)	20h - 24h Lundi au Jeudi			20h - 24h Vendredi			0h - 8h Lundi au Jeudi			0h - 8h Vendredi			Samedi 12h - 20h			Dim et JF 8h - 20h			20h - 24h WE et JF			0h - 8h WE et JF			
		Nbre d'astreintes	Type d'astreinte (implantation)	Montant de l'astreinte €	Nbre d'astreintes	Type d'astreinte (implantation)	Montant de l'astreinte €	Nbre d'astreintes	Type d'astreinte (implantation)	Montant de l'astreinte €	Nbre d'astreintes	Type d'astreinte (implantation)	Montant de l'astreinte €	Nbre d'astreintes	Type d'astreinte (implantation)	Montant de l'astreinte €	Nbre d'astreintes	Type d'astreinte (implantation)	Montant de l'astreinte €	Nbre d'astreintes	Type d'astreinte (implantation)	Montant de l'astreinte €	Nbre d'astreintes	Type d'astreinte (implantation)	Montant de l'astreinte €	
Montpellier	SECTEUR 1 MONTP. ST GELY LATTES	1	EPE (MMG)	50	1	EPE (MMG)	50																			
		2	EM (cab SOS)	50	2	EM (cab SOS)	50	1	EM (cab SOS)	120																
Montpellier nord	SECTEUR 18 JACOU SECTEUR 28 GRABELS		MMG SECTEUR 1			MMG SECTEUR 1																				
		1	EM (cab)	50	1	EM (cab)	50																			
Coeur Hérault Piscinois	SECTEUR 10 LODEVE SECTEUR 13 CLERMONT L'HERAULT/Pezenas/Abelha	1	EPE (CAPS)	50	1	EPE (CAPS)	50	1	EPE (CAPS)	120																
		1	EPE (MMG)	50	1	EPE (MMG)	50																			
Pays d'or Pic St Ioup Ganges	SECTEUR 11 GANGES SECTEUR 20 ST MARTIN DE LONDRES	1	SH		1	SH																				
		1	EM (cab)	50	1	EM (cab)	50	1	EM (cab)	120																
Pays d'or Treviers	SECTEUR 25 ST MATHIEU DE TREVIER	1	EM (cab)	50	1	EM (cab)	50																			
		1	EM (cab)	50	1	EM (cab)	50																			
Pays d'or Motte	SECTEUR 12 PALAVAS SECTEUR 22 LA GRANDE MOTTE	1	EM (cab)	50	1	EM (cab)	50																			
		1	EM (cab)	50	1	EM (cab)	50	1	EM (cab)	120																

Département de l'Hérault
Nombre d'astreintes et montant du régime indemnitaire des astreintes de PDSA

Territoires	Secteurs (terminologie ORDIGARD)	20h - 24h Lundi au Jeudi			20h - 24h Vendredi			0h - 8h Lundi au Jeudi			0h - 8h Vendredi			Samedi 12h - 20h			Dim et JF 8h - 20h			20h - 24h WE et JF			0h - 8h WE et JF		
		Nbre d'astreintes	Type d'astreinte (implantation)	Montant de l'astreinte €	Nbre d'astreintes	Type d'astreinte (implantation)	Montant de l'astreinte €	Nbre d'astreintes	Type d'astreinte (implantation)	Montant de l'astreinte €	Nbre d'astreintes	Type d'astreinte (implantation)	Montant de l'astreinte €	Nbre d'astreintes	Type d'astreinte (implantation)	Montant de l'astreinte €	Nbre d'astreintes	Type d'astreinte (implantation)	Montant de l'astreinte €	Nbre d'astreintes	Type d'astreinte (implantation)	Montant de l'astreinte €	Nbre d'astreintes	Type d'astreinte (implantation)	Montant de l'astreinte €
Lunellois	SECTEUR 19 MAUGUO/VENDARGUES	1	MMG SECTEUR 1	50	1	MMG SECTEUR 1	50	1	SH	1	SH	100	1	EM (cab)	150	1	EM (cab)	150	1	MMG SECTEUR 1	50	1	SH	120	
	SECTEUR 4 LUNEL	1	SH	50	1	SH	50	1	SH	1	SH	100	1	EM (cab)	150	1	EM (cab)	150	1	SH	50	1	SH	120	
Bédarieux	SECTEUR 15 BEDARIEUX LAVALOU + communes Secteur 23 BASSAN	1	SH	50	1	SU	50	1	SH	1	SH	100	1	EM (cab)	150	1	EM (cab)	150	1	EM (cab)	50	1	EM (cab)	120	
	SECTEUR 16 BOUSQUET D'ORB	1	SH	50	1	SU	50	1	SH	1	S	100	1	EM (cab)	150	1	EM (cab)	150	1	EM (cab)	50	1	EM (cab)	120	
Thau	SECTEUR 17 HERPIAN / SAINT GERVAIS SUR MARE	1	EM (cab)	50	1	EM (cab)	50	1	EM (cab)	1	EM (cab)	120	1	EM (cab)	120	1	EM (cab)	120	1	EM (cab)	50	1	EM (cab)	120	
	SECTEUR 5 SETE	1	EPE (MMG)	50	1	EPE (MMG)	50	1	SH	1	SH	100	1	EPE (MMG)	150	1	EPE (MMG)	150	1	EPE (MMG)	50	1	SH	120	
Minervois St ponais	SECTEUR 24 MEZE	1	EM (cab)	50	1	EM (cab)	50	1	SH	1	SH	100	1	EM (cab)	150	1	EM (cab)	150	1	EM (cab)	50	1	SH	120	
	SECTEUR 2 FABREGUES	1	EPE (MMG)	50	1	EPE (MMG)	50	1	SH	1	SH	100	1	EPE (MMG)	150	1	EPE (MMG)	150	1	EPE (MMG)	50	1	SH	120	
Bitterois	SECTEUR 21 ST PONS DE THOMIERES	1	EM (cab au sein du CH)	50	1	dispositif 3MHC	50	1	EM (Cab au sein du CH)	1	dispositif 3MHC	120	1	dispositif 3MHC	120	1	dispositif 3MHC	120	1	dispositif 3MHC	50	1	dispositif 3MHC	120	
	SECTEUR 27 OLARGUES	1	EM (cab)	50	1	EM (cab)	50	1	EM (cab)	1	EM (cab)	120	1	EM (cab)	120	1	EM (cab)	120	1	EM (cab)	50	1	EM (cab)	120	
Bitterois	SECTEUR 9 OLONZAC	1	EM (cab)	50	1	EM (cab)	50	1	EM (cab)	1	EM (cab)	120	1	EM (cab)	120	1	EM (cab)	120	1	EM (cab)	50	1	EM (cab)	120	
	SECTEUR 29 LA SALVETAT SUR AGOUT	1	EM (cab)	50	1	EM (cab)	50	1	EM (cab)	1	EM (cab)	120	1	EM (cab)	120	1	EM (cab)	120	1	EM (cab)	50	1	EM (cab)	120	
Bitterois	SECTEUR 3 AGDE	1	EPE (MMG)	50	1	EPE (MMG)	50	1	SH	1	SH	100	1	EPE (MMG)	150	1	EPE (MMG)	150	1	EPE (MMG)	50	1	SH	120	
	SECTEUR 8 BEZIERS+ communes secteur 23 BASSAN	1	EM (MMG)	50	1	EM (MMG)	50	1	SH	1	SH	100	1	EM (MMG)	150	1	EM (MMG)	150	1	EM (MMG)	50	1	SH	120	

EM = Effecteur mixte
EPE = Effecteur poste exclusif

MMOB = Effecteur mobile
SH = Structures Hospitalières

Cab = Cabinet
MMG = maison médicale de garde
SOS = SOS médecins
CAPS = Centre d'accueil des soins non programmés

Département de l'Hérault

Nombre d'astreintes et montant du régime indemnitaire des astreintes de PDSA - DISPOSITIF SAISONNIER

Territoires	Secteurs (terminologie ORDIGARD)	Périodes	20h – 24h Semaine			0h – 8h Semaine			Samedi 12h – 20h			Dim et JF 8h -20h			20h – 24h WE et JF			0h – 8h WE et JF		
			Nbre d'astreintes	Type d'astreinte (implantation)	Montant de l'Astreinte €	Nbre d'astreintes	Type d'astreinte (implantation)	Montant de l'Astreinte €	Nbre d'astreintes	Type d'astreinte (implantation)	Montant de l'Astreinte €	Nbre d'astreintes	Type d'astreinte (implantation)	Montant de l'Astreinte €	Nbre d'astreintes	Type d'astreinte (implantation)	Montant de l'Astreinte €	Nbre d'astreintes	Type d'astreinte (implantation)	Montant de l'Astreinte €
Biterrais	SECTEUR 3 AGDE	01/07 au 31/08							1	EPE (MMG)	100	1	EPE (MMG)	150	1	EPE (MMG)	50			

Type d'astreinte :

EM = Effecteur mixte
SH = Structures Hospitalières

Implantation :

Cab = Cabinet
MMG = maison médicale de garde
SOS = SOS médecins



Département de l'Hérault

A titre indicatif, les dispositifs spécifiques pour le département pour 2018 sont :

- une MMG à Agde (87 215 € alloués sur le FIR en 2018)
- une MMG à Béziers (118 039 € alloués sur le FIR en 2018)
- une MMG à Clermont l'Hérault (104 092 € alloués sur le FIR en 2018)
- une MMG à Fabrègues (130 135 € alloués sur le FIR en 2018)
- une MMG à Montpellier 127 000 € alloués sur le FIR en 2018)
- une MMG à Sète (116 696 € alloués sur le FIR en 2018)
- une association de régulation libérale, REGULIB 34 (38 170 € alloués sur le FIR en 2018)

Le dispositif 3MHC « Moyen Médical Mobile des Hauts Cantons » qui assure 24 H / 24 les WE et jours fériés (du vendredi 20h au lundi 8h), la réponse à l'urgence sur régulation du 15, la prise en charge de la permanence des soins ambulatoire (PDSa) sur régulation et la réponse aux actes médico-administratifs (certificats de décès, gardes à vue...)

34 - Département de l'Hérault

Liste des communes des secteurs

Code département Commune	Code commune (au 01/01/2017)	Libellé commune (au 01/01/2017)	Code département PDSA	Nom secteur PDSA	Code département PDSA saisonnier	Nom secteur PDSA saisonnier	Type secteur PDSA saisonnier
11	34057	Castelnau-le-Lez	34	SECTEUR 1 MONTPELLIER ST GELY LATTES			
11	34123	Juignac	34	SECTEUR 1 MONTPELLIER ST GELY LATTES			
11	34129	Lattes	34	SECTEUR 1 MONTPELLIER ST GELY LATTES			
30	34153	Les Matelles	34	SECTEUR 1 MONTPELLIER ST GELY LATTES			
30	34169	Montferrier-sur-Lez	34	SECTEUR 1 MONTPELLIER ST GELY LATTES			
30	34172	Montpellier	34	SECTEUR 1 MONTPELLIER ST GELY LATTES			
30	34198	Pérols	34	SECTEUR 1 MONTPELLIER ST GELY LATTES			
30	34247	Saint-Clément-de-Rivière	34	SECTEUR 1 MONTPELLIER ST GELY LATTES			
34	34255	Saint-Gély-du-Fesc	34	SECTEUR 1 MONTPELLIER ST GELY LATTES			
34	34259	Saint-Georges-d'Orques	34	SECTEUR 1 MONTPELLIER ST GELY LATTES			
34	34036	Le Bosc	34	SECTEUR 10 LODEVE			
34	34064	Le Caylar	34	SECTEUR 10 LODEVE			
34	34091	Le Cros	34	SECTEUR 10 LODEVE			
34	34106	Fozzières	34	SECTEUR 10 LODEVE			
34	34132	Lauroux	34	SECTEUR 10 LODEVE			
34	34133	Lavalette	34	SECTEUR 10 LODEVE			
34	34142	Lodève	34	SECTEUR 10 LODEVE			
34	34186	Octon	34	SECTEUR 10 LODEVE			
34	34188	Olmet-et-Villecun	34	SECTEUR 10 LODEVE			
34	34196	Pégairolles-de-l'Escalette	34	SECTEUR 10 LODEVE			
34	34205	Les Plans	34	SECTEUR 10 LODEVE			
34	34212	Poujols	34	SECTEUR 10 LODEVE			
34	34220	Le Puech	34	SECTEUR 10 LODEVE			
34	34230	Les Rives	34	SECTEUR 10 LODEVE			
34	34251	Saint-Étienne-de-Gourgas	34	SECTEUR 10 LODEVE			
34	34253	Saint-Félix-de-l'Héras	34	SECTEUR 10 LODEVE			
34	34268	Saint-Jean-de-la-Blaquière	34	SECTEUR 10 LODEVE			
34	34277	Saint-Maurice-Navacelles	34	SECTEUR 10 LODEVE			
34	34278	Saint-Michel	34	SECTEUR 10 LODEVE			
34	34283	Saint-Pierre-de-la-Fage	34	SECTEUR 10 LODEVE			
34	34286	Saint-Privat	34	SECTEUR 10 LODEVE			
34	34303	Sorbs	34	SECTEUR 10 LODEVE			
34	34304	Soubès	34	SECTEUR 10 LODEVE			
34	34306	Soumont	34	SECTEUR 10 LODEVE			
34	34316	Ussias-du-Bosc	34	SECTEUR 10 LODEVE			
34	34317	La Vacquerie-et-Saint-Martin-de-Castrie	34	SECTEUR 10 LODEVE			

34 - Département de l'Hérault

Liste des communes des secteurs

Code département Commune	Code commune (au 01/01/2017)	Libellé commune (au 01/01/2017)	Code département PDSA	Nom secteur PDSA	Code département PDSA saisonnier	Nom secteur PDSA saisonnier	Type secteur PDSA saisonnier
34	30272	Saint-Julien-de-la-Nef	34	SECTEUR 11 GANGES			
34	30280	Saint-Laurent-le-Minier	34	SECTEUR 11 GANGES			
34	30283	Saint-Martial	34	SECTEUR 11 GANGES			
34	30296	Saint-Roman-de-Codières	34	SECTEUR 11 GANGES			
34	30325	Sumène	34	SECTEUR 11 GANGES			
34	34005	Agonès	34	SECTEUR 11 GANGES			
34	34042	Brissac	34	SECTEUR 11 GANGES			
34	34067	Cazilhac	34	SECTEUR 11 GANGES			
34	34099	Ferrières-les-Verreries	34	SECTEUR 11 GANGES			
34	34111	Ganges	34	SECTEUR 11 GANGES			
34	34115	Gornès	34	SECTEUR 11 GANGES			
34	34128	Laroque	34	SECTEUR 11 GANGES			
34	34171	Montouliou	34	SECTEUR 11 GANGES			
34	34174	Moules-et-Baucels	34	SECTEUR 11 GANGES			
34	34238	Saint-André-de-Buèges	34	SECTEUR 11 GANGES			
34	34243	Saint-Bauzille-de-Putois	34	SECTEUR 11 GANGES			
34	34192	Palavas-les-Flots	34	SECTEUR 12 PALAVAS			
34	34016	Aumelas	34	SECTEUR 13 CLERMONT L'HERAULT PEZENAS ABELIHAN			
34	34017	Aumes	34	SECTEUR 13 CLERMONT L'HERAULT PEZENAS ABELIHAN			
34	34029	Bélariga	34	SECTEUR 13 CLERMONT L'HERAULT PEZENAS ABELIHAN			
34	34035	La Boissière	34	SECTEUR 13 CLERMONT L'HERAULT PEZENAS ABELIHAN			
34	34041	Brignac	34	SECTEUR 13 CLERMONT L'HERAULT PEZENAS ABELIHAN			
34	34045	Cabrières	34	SECTEUR 13 CLERMONT L'HERAULT PEZENAS ABELIHAN			
34	34047	Campagnan	34	SECTEUR 13 CLERMONT L'HERAULT PEZENAS ABELIHAN			
34	34051	Canet	34	SECTEUR 13 CLERMONT L'HERAULT PEZENAS ABELIHAN			
34	34056	Castelnau-de-Guers	34	SECTEUR 13 CLERMONT L'HERAULT PEZENAS ABELIHAN			
34	34063	Caux	34	SECTEUR 13 CLERMONT L'HERAULT PEZENAS ABELIHAN			
34	34068	Carouls-d'Hérault	34	SECTEUR 13 CLERMONT L'HERAULT PEZENAS ABELIHAN			
34	34072	Celles	34	SECTEUR 13 CLERMONT L'HERAULT PEZENAS ABELIHAN			
34	34076	Ceyras	34	SECTEUR 13 CLERMONT L'HERAULT PEZENAS ABELIHAN			
34	34079	Clermont-l'Hérault	34	SECTEUR 13 CLERMONT L'HERAULT PEZENAS ABELIHAN			
34	34103	Fontès	34	SECTEUR 13 CLERMONT L'HERAULT PEZENAS ABELIHAN			
34	34104	Fos	34	SECTEUR 13 CLERMONT L'HERAULT PEZENAS ABELIHAN			
34	34109	Gabian	34	SECTEUR 13 CLERMONT L'HERAULT PEZENAS ABELIHAN			
34	34114	Gignac	34	SECTEUR 13 CLERMONT L'HERAULT PEZENAS ABELIHAN			
34	34122	Jonquières	34	SECTEUR 13 CLERMONT L'HERAULT PEZENAS ABELIHAN			

34 - Département de l'Hérault

Liste des communes des secteurs

Code département Commune	Code commune (au 01/01/2017)	Libellé commune (au 01/01/2017)	Code département PDSA	Nom secteur PDSA	Code département PDSA saisonnier	Nom secteur PDSA saisonnier	Type secteur PDSA saisonnier
34	34124	Lacoste	34	SECTEUR 13 CLERMONT L'HERAULT PEZENAS ABELHAN			
34	34125	Lagamas	34	SECTEUR 13 CLERMONT L'HERAULT PEZENAS ABELHAN			
34	34136	Lézignan-la-Cèbe	34	SECTEUR 13 CLERMONT L'HERAULT PEZENAS ABELHAN			
34	34137	Liausson	34	SECTEUR 13 CLERMONT L'HERAULT PEZENAS ABELHAN			
34	34138	Lieuran-Cabrières	34	SECTEUR 13 CLERMONT L'HERAULT PEZENAS ABELHAN			
34	34149	Margon	34	SECTEUR 13 CLERMONT L'HERAULT PEZENAS ABELHAN			
34	34156	Mérifons	34	SECTEUR 13 CLERMONT L'HERAULT PEZENAS ABELHAN			
34	34162	Montagnac	34	SECTEUR 13 CLERMONT L'HERAULT PEZENAS ABELHAN			
34	34168	Montesquieu	34	SECTEUR 13 CLERMONT L'HERAULT PEZENAS ABELHAN			
34	34173	Montpeyroux	34	SECTEUR 13 CLERMONT L'HERAULT PEZENAS ABELHAN			
34	34175	Mourèze	34	SECTEUR 13 CLERMONT L'HERAULT PEZENAS ABELHAN			
34	34180	Nébian	34	SECTEUR 13 CLERMONT L'HERAULT PEZENAS ABELHAN			
34	34181	Neffiès	34	SECTEUR 13 CLERMONT L'HERAULT PEZENAS ABELHAN			
34	34182	Nézignan-l'Évêque	34	SECTEUR 13 CLERMONT L'HERAULT PEZENAS ABELHAN			
34	34184	Nizas	34	SECTEUR 13 CLERMONT L'HERAULT PEZENAS ABELHAN			
34	34194	Paulhan	34	SECTEUR 13 CLERMONT L'HERAULT PEZENAS ABELHAN			
34	34197	Péret	34	SECTEUR 13 CLERMONT L'HERAULT PEZENAS ABELHAN			
34	34199	Pézenas	34	SECTEUR 13 CLERMONT L'HERAULT PEZENAS ABELHAN			
34	34204	Plaisan	34	SECTEUR 13 CLERMONT L'HERAULT PEZENAS ABELHAN			
34	34208	Popian	34	SECTEUR 13 CLERMONT L'HERAULT PEZENAS ABELHAN			
34	34210	Le Pouget	34	SECTEUR 13 CLERMONT L'HERAULT PEZENAS ABELHAN			
34	34214	Pouzolles	34	SECTEUR 13 CLERMONT L'HERAULT PEZENAS ABELHAN			
34	34215	Pouzols	34	SECTEUR 13 CLERMONT L'HERAULT PEZENAS ABELHAN			
34	34221	Puéchabon	34	SECTEUR 13 CLERMONT L'HERAULT PEZENAS ABELHAN			
34	34222	Puilacher	34	SECTEUR 13 CLERMONT L'HERAULT PEZENAS ABELHAN			
34	34237	Roujan	34	SECTEUR 13 CLERMONT L'HERAULT PEZENAS ABELHAN			
34	34239	Saint-André-de-Sangonis	34	SECTEUR 13 CLERMONT L'HERAULT PEZENAS ABELHAN			
34	34241	Saint-Bauzille-de-la-Sylve	34	SECTEUR 13 CLERMONT L'HERAULT PEZENAS ABELHAN			
34	34254	Saint-Félix-de-Lodez	34	SECTEUR 13 CLERMONT L'HERAULT PEZENAS ABELHAN			
34	34261	Saint-Guilhem-le-Désert	34	SECTEUR 13 CLERMONT L'HERAULT PEZENAS ABELHAN			
34	34262	Saint-Guiraud	34	SECTEUR 13 CLERMONT L'HERAULT PEZENAS ABELHAN			
34	34267	Saint-Jean-de-Fos	34	SECTEUR 13 CLERMONT L'HERAULT PEZENAS ABELHAN			
34	34281	Saint-Pargoire	34	SECTEUR 13 CLERMONT L'HERAULT PEZENAS ABELHAN			
34	34285	Saint-Pons-de-Mauchiens	34	SECTEUR 13 CLERMONT L'HERAULT PEZENAS ABELHAN			
34	34287	Saint-Saturnin-de-Lucian	34	SECTEUR 13 CLERMONT L'HERAULT PEZENAS ABELHAN			
34	34292	Salasc	34	SECTEUR 13 CLERMONT L'HERAULT PEZENAS ABELHAN			

34 - Département de l'Hérault

Liste des communes des secteurs

Code département Commune	Code commune (au 01/01/2017)	Libellé commune (au 01/01/2017)	Code département PDSA	Nom secteur PDSA	Code département PDSA saisonnier	Nom secteur PDSA saisonnier	Type secteur PDSA saisonnier
34	34311	Tourbes	34	SECTEUR 13 CLERMONT L'HERAULT PEZENAS ABELIHAN			
34	34313	Tressan	34	SECTEUR 13 CLERMONT L'HERAULT PEZENAS ABELIHAN			
34	34315	Uscias-d'Hérault	34	SECTEUR 13 CLERMONT L'HERAULT PEZENAS ABELIHAN			
34	34319	Vailhan	34	SECTEUR 13 CLERMONT L'HERAULT PEZENAS ABELIHAN			
34	34323	Valmascle	34	SECTEUR 13 CLERMONT L'HERAULT PEZENAS ABELIHAN			
34	34325	Vairos	34	SECTEUR 13 CLERMONT L'HERAULT PEZENAS ABELIHAN			
34	34328	Vendémian	34	SECTEUR 13 CLERMONT L'HERAULT PEZENAS ABELIHAN			
34	34338	Villeneuvevette	34	SECTEUR 13 CLERMONT L'HERAULT PEZENAS ABELIHAN			
34	34001	Abelihan	34	SECTEUR 13 CLERMONT L'HERAULT PEZENAS ABELIHAN			
34	34002	Adissan	34	SECTEUR 13 CLERMONT L'HERAULT PEZENAS ABELIHAN			
34	34009	Alignan-du-Vent	34	SECTEUR 13 CLERMONT L'HERAULT PEZENAS ABELIHAN			
34	34010	Aniane	34	SECTEUR 13 CLERMONT L'HERAULT PEZENAS ABELIHAN			
34	34011	Arboras	34	SECTEUR 13 CLERMONT L'HERAULT PEZENAS ABELIHAN			
34	34013	Aspiran	34	SECTEUR 13 CLERMONT L'HERAULT PEZENAS ABELIHAN			
34	34019	Avène	34	SECTEUR 15 BEDARIEUX LAMALOU / 16 LE BOUSQUET D'ORB			
34	34028	Bédarieux	34	SECTEUR 15 BEDARIEUX LAMALOU / 16 LE BOUSQUET D'ORB			
34	34038	Le Bousquet-d'Orb	34	SECTEUR 15 BEDARIEUX LAMALOU / 16 LE BOUSQUET D'ORB			
34	34040	Brenas	34	SECTEUR 15 BEDARIEUX LAMALOU / 16 LE BOUSQUET D'ORB			
34	34053	Carlienas-et-Levas	34	SECTEUR 15 BEDARIEUX LAMALOU / 16 LE BOUSQUET D'ORB			
34	34062	Causimiojous	34	SECTEUR 15 BEDARIEUX LAMALOU / 16 LE BOUSQUET D'ORB			
34	34071	Ceilhes-et-Rocozeils	34	SECTEUR 15 BEDARIEUX LAMALOU / 16 LE BOUSQUET D'ORB			
34	34083	Combes	34	SECTEUR 15 BEDARIEUX LAMALOU / 16 LE BOUSQUET D'ORB			
34	34093	Dio-et-Valquières	34	SECTEUR 15 BEDARIEUX LAMALOU / 16 LE BOUSQUET D'ORB			
34	34096	Faugères	34	SECTEUR 15 BEDARIEUX LAMALOU / 16 LE BOUSQUET D'ORB			
34	34121	Joncels	34	SECTEUR 15 BEDARIEUX LAMALOU / 16 LE BOUSQUET D'ORB			
34	34126	Lamalou-les-Bains	34	SECTEUR 15 BEDARIEUX LAMALOU / 16 LE BOUSQUET D'ORB			
34	34144	Lunas	34	SECTEUR 15 BEDARIEUX LAMALOU / 16 LE BOUSQUET D'ORB			
34	34200	Pézènes-les-Mines	34	SECTEUR 15 BEDARIEUX LAMALOU / 16 LE BOUSQUET D'ORB			
34	34211	Le Poujol-sur-Orb	34	SECTEUR 15 BEDARIEUX LAMALOU / 16 LE BOUSQUET D'ORB			
34	34231	Romiguières	34	SECTEUR 15 BEDARIEUX LAMALOU / 16 LE BOUSQUET D'ORB			
34	34233	Roqueredonde	34	SECTEUR 15 BEDARIEUX LAMALOU / 16 LE BOUSQUET D'ORB			
34	34234	Roquessels	34	SECTEUR 15 BEDARIEUX LAMALOU / 16 LE BOUSQUET D'ORB			
34	34252	Saint-Étienne-Estréchoux	34	SECTEUR 15 BEDARIEUX LAMALOU / 16 LE BOUSQUET D'ORB			
34	34257	Saint-Geniès-de-Varensal	34	SECTEUR 15 BEDARIEUX LAMALOU / 16 LE BOUSQUET D'ORB			
34	34312	La Tour-sur-Orb	34	SECTEUR 15 BEDARIEUX LAMALOU / 16 LE BOUSQUET D'ORB			
34	34008	Les Aires	34	SECTEUR 17 HEREPHAN / SAINT GERVAIS SUR MARE			

34 - Département de l'Hérault

Liste des communes des secteurs

Code département Commune	Code commune (au 01/01/2017)	Libellé commune (au 01/01/2017)	Code département PDSA	Nom secteur PDSA	Code département PDSA saisonnier	Nom secteur PDSA saisonnier	Type secteur PDSA saisonnier
34	34018	Autignac	34	SECTEUR 17 HEREPHAN / SAINT GERVAIS SUR MARE			
34	34044	Cabrerolles	34	SECTEUR 17 HEREPHAN / SAINT GERVAIS SUR MARE			
34	34049	Camplong	34	SECTEUR 17 HEREPHAN / SAINT GERVAIS SUR MARE			
34	34055	Castanet-le-Haut	34	SECTEUR 17 HEREPHAN / SAINT GERVAIS SUR MARE			
34	34105	Fouzilhon	34	SECTEUR 17 HEREPHAN / SAINT GERVAIS SUR MARE			
34	34117	Graissessac	34	SECTEUR 17 HEREPHAN / SAINT GERVAIS SUR MARE			
34	34119	Hérépahan	34	SECTEUR 17 HEREPHAN / SAINT GERVAIS SUR MARE			
34	34130	Laurens	34	SECTEUR 17 HEREPHAN / SAINT GERVAIS SUR MARE			
34	34216	Le Pradal	34	SECTEUR 17 HEREPHAN / SAINT GERVAIS SUR MARE			
34	34235	Rosis	34	SECTEUR 17 HEREPHAN / SAINT GERVAIS SUR MARE			
34	34260	Saint-Gervais-sur-Mare	34	SECTEUR 17 HEREPHAN / SAINT GERVAIS SUR MARE			
34	34308	Taussac-la-Billière	34	SECTEUR 17 HEREPHAN / SAINT GERVAIS SUR MARE			
34	34335	Villemagne-l'Argentière	34	SECTEUR 17 HEREPHAN / SAINT GERVAIS SUR MARE			
34	34014	Assas	34	SECTEUR 18 JACOU			
34	34077	Clapiers	34	SECTEUR 18 JACOU			
34	34118	Guzargues	34	SECTEUR 18 JACOU			
34	34120	Jacou	34	SECTEUR 18 JACOU			
34	34217	Prades-le-Lez	34	SECTEUR 18 JACOU			
34	34290	Saint-Vincent-de-Barbeyrargues	34	SECTEUR 18 JACOU			
34	34309	Teyran	34	SECTEUR 18 JACOU			
34	34022	Baillargues	34	SECTEUR 19 MAUGUIO VENDARGUES			
34	34027	Beaulieu	34	SECTEUR 19 MAUGUIO VENDARGUES			
34	34048	Campagne	34	SECTEUR 19 MAUGUIO VENDARGUES			
34	34058	Castries	34	SECTEUR 19 MAUGUIO VENDARGUES			
34	34090	Le Crès	34	SECTEUR 19 MAUGUIO VENDARGUES			
34	34112	Garrigues	34	SECTEUR 19 MAUGUIO VENDARGUES			
34	34127	Lansargues	34	SECTEUR 19 MAUGUIO VENDARGUES			
34	34154	Mauguió	34	SECTEUR 19 MAUGUIO VENDARGUES			
34	34176	Mudaison	34	SECTEUR 19 MAUGUIO VENDARGUES			
34	34227	Restinclières	34	SECTEUR 19 MAUGUIO VENDARGUES			
34	34240	Saint-Aunès	34	SECTEUR 19 MAUGUIO VENDARGUES			
34	34244	Saint-Brès	34	SECTEUR 19 MAUGUIO VENDARGUES			
34	34249	Saint-Drézéry	34	SECTEUR 19 MAUGUIO VENDARGUES			
34	34256	Saint-Geniès-des-Mourgues	34	SECTEUR 19 MAUGUIO VENDARGUES			
34	34263	Saint-Hilaire-de-Beauvoir	34	SECTEUR 19 MAUGUIO VENDARGUES			
34	34265	Saint-Jean-de-Cornies	34	SECTEUR 19 MAUGUIO VENDARGUES			

34 - Département de l'Hérault

Liste des communes des secteurs

Code département Commune	Code commune (au 01/01/2017)	Libellé commune (au 01/01/2017)	Code département PDSA	Nom secteur PDSA	Code département PDSA saisonnier	Nom secteur PDSA saisonnier	Type secteur PDSA saisonnier
34	34307	Sussargues	34	SECTEUR 19 MAUGUIO VENDARGUES			
34	34327	Vendargues	34	SECTEUR 19 MAUGUIO VENDARGUES			
34	34050	Candillargues	34	SECTEUR 19 MAUGUIO VENDARGUES			
34	34087	Courmonsec	34	SECTEUR 2 FABREGUES			
34	34088	Courmonterral	34	SECTEUR 2 FABREGUES			
34	34095	Fabrigues	34	SECTEUR 2 FABREGUES			
34	34134	Lavérune	34	SECTEUR 2 FABREGUES			
34	34159	Mireval	34	SECTEUR 2 FABREGUES			
34	34179	Murviel-lès-Montpellier	34	SECTEUR 2 FABREGUES			
34	34202	Pignan	34	SECTEUR 2 FABREGUES			
34	34270	Saint-Jean-de-Védas	34	SECTEUR 2 FABREGUES			
34	34295	Saussan	34	SECTEUR 2 FABREGUES			
34	34333	Vic-la-Gardiole	34	SECTEUR 2 FABREGUES			
34	34337	Villeneuve-lès-Maguelone	34	SECTEUR 2 FABREGUES			
34	34060	Causse-de-la-Selle	34	SECTEUR 20 ST MARTIN DE LONDRES			
34	34152	Mas-de-Londres	34	SECTEUR 20 ST MARTIN DE LONDRES			
34	34185	Notre-Dame-de-Londres	34	SECTEUR 20 ST MARTIN DE LONDRES			
34	34195	Pégairolles-de-Buèges	34	SECTEUR 20 ST MARTIN DE LONDRES			
34	34236	Rouet	34	SECTEUR 20 ST MARTIN DE LONDRES			
34	34264	Saint-Jean-de-Buèges	34	SECTEUR 20 ST MARTIN DE LONDRES			
34	34274	Saint-Martin-de-Londres	34	SECTEUR 20 ST MARTIN DE LONDRES			
34	34342	Viols-en-Laval	34	SECTEUR 20 ST MARTIN DE LONDRES			
34	34343	Viols-le-Fort	34	SECTEUR 20 ST MARTIN DE LONDRES			
34	34034	Boisset	34	SECTEUR 21 ST PONS DE THOMIERES			
34	34086	Courniou	34	SECTEUR 21 ST PONS DE THOMIERES			
34	34228	Rieussec	34	SECTEUR 21 ST PONS DE THOMIERES			
34	34229	Riols	34	SECTEUR 21 ST PONS DE THOMIERES			
34	34284	Saint-Pons-de-Thomières	34	SECTEUR 21 ST PONS DE THOMIERES			
34	34326	Vélieux	34	SECTEUR 21 ST PONS DE THOMIERES			
34	34331	Verreries-de-Moussans	34	SECTEUR 21 ST PONS DE THOMIERES			
34	34344	La Grande-Motte	34	SECTEUR 22 LA GRANDE MOTTE			
34	34039	Bouzigues	34	SECTEUR 24 MEZE			
34	34113	Gigean	34	SECTEUR 24 MEZE			
34	34143	Loupian	34	SECTEUR 24 MEZE			
34	34157	Mèze	34	SECTEUR 24 MEZE			
34	34165	Montbazin	34	SECTEUR 24 MEZE			

34 - Département de l'Hérault

Liste des communes des secteurs

Code département Commune	Code commune (au 01/01/2017)	Libellé commune (au 01/01/2017)	Code département PDSA	Nom secteur PDSA	Code département PDSA saisonnier	Nom secteur PDSA saisonnier	Type secteur PDSA saisonnier
34	34213	Poussan	34	SECTEUR 24 MEZE			
34	34341	Villeveyrac	34	SECTEUR 24 MEZE			
34	34043	Buzignargues	34	SECTEUR 25 ST MATHIEU DE TREVIERIERS			
34	34066	Cazevielle	34	SECTEUR 25 ST MATHIEU DE TREVIERIERS			
34	34078	Claret	34	SECTEUR 25 ST MATHIEU DE TREVIERIERS			
34	34102	Fontanès	34	SECTEUR 25 ST MATHIEU DE TREVIERIERS			
34	34110	Galargues	34	SECTEUR 25 ST MATHIEU DE TREVIERIERS			
34	34131	Lauret	34	SECTEUR 25 ST MATHIEU DE TREVIERIERS			
34	34164	Montaud	34	SECTEUR 25 ST MATHIEU DE TREVIERIERS			
34	34242	Saint-Bauzille-de-Montmel	34	SECTEUR 25 ST MATHIEU DE TREVIERIERS			
34	34248	Sainte-Croix-de-Quintillargues	34	SECTEUR 25 ST MATHIEU DE TREVIERIERS			
34	34266	Saint-Jean-de-Cuculles	34	SECTEUR 25 ST MATHIEU DE TREVIERIERS			
34	34276	Saint-Mathieu-de-Tréviéris	34	SECTEUR 25 ST MATHIEU DE TREVIERIERS			
34	34297	Sauteyrargues	34	SECTEUR 25 ST MATHIEU DE TREVIERIERS			
34	34314	Le Triadou	34	SECTEUR 25 ST MATHIEU DE TREVIERIERS			
34	34318	Vacquières	34	SECTEUR 25 ST MATHIEU DE TREVIERIERS			
34	34322	Vailfaunès	34	SECTEUR 25 ST MATHIEU DE TREVIERIERS			
34	34080	Colombières-sur-Orb	34	SECTEUR 27 OLARGUES			
34	34160	Mons	34	SECTEUR 27 OLARGUES			
34	34187	Olargues	34	SECTEUR 27 OLARGUES			
34	34219	Prémian	34	SECTEUR 27 OLARGUES			
34	34250	Saint-Étienne-d'Albagnan	34	SECTEUR 27 OLARGUES			
34	34271	Saint-Julien	34	SECTEUR 27 OLARGUES			
34	34273	Saint-Martin-de-l'Arçon	34	SECTEUR 27 OLARGUES			
34	34291	Saint-Vincent-d'Olargues	34	SECTEUR 27 OLARGUES			
34	34334	Vieussan	34	SECTEUR 27 OLARGUES			
34	34012	Argeliers	34	SECTEUR 28 GRABELS			
34	34082	Combailiaux	34	SECTEUR 28 GRABELS			
34	34116	Grabels	34	SECTEUR 28 GRABELS			
34	34163	Montarnaud	34	SECTEUR 28 GRABELS			
34	34177	Murles	34	SECTEUR 28 GRABELS			
34	34282	Saint-Paul-et-Valmalle	34	SECTEUR 28 GRABELS			
34	34320	Vailhauquès	34	SECTEUR 28 GRABELS			
34	34046	Cambon-et-Salvergues	34	SECTEUR 29 LA SALVETAT SUR AGOUT			
34	34107	Fraisse-sur-Agout	34	SECTEUR 29 LA SALVETAT SUR AGOUT			
34	34293	La Salvetat-sur-Agout	34	SECTEUR 29 LA SALVETAT SUR AGOUT			

34 - Département de l'Hérault

Liste des communes des secteurs

Code département Commune	Code commune (au 01/01/2017)	Libellé commune (au 01/01/2017)	Code département PDSA	Nom secteur PDSA	Code département PDSA saisonnier	Nom secteur PDSA saisonnier	Type secteur PDSA saisonnier
34	34305	Le Soulié	34	SECTEUR 29 LA SALVETAT SUR AGOUT			
34	34003	Agde	34	SECTEUR 3 AGDE			
34	34031	Bessan	34	SECTEUR 3 AGDE			
34	34101	Florensac	34	SECTEUR 3 AGDE			
34	34150	Marsillan	34	SECTEUR 3 AGDE			
34	34203	Pinet	34	SECTEUR 3 AGDE			
34	34207	Pomérols	34	SECTEUR 3 AGDE			
34	34332	Vias	34	SECTEUR 3 AGDE			
34	34033	Boisseron	34	SECTEUR 4 LUNEL			
34	34145	Lunel	34	SECTEUR 4 LUNEL			
34	34146	Lunel-Viel	34	SECTEUR 4 LUNEL			
34	34151	Marsillargues	34	SECTEUR 4 LUNEL			
34	34246	Saint-Christol	34	SECTEUR 4 LUNEL			
34	34272	Saint-Just	34	SECTEUR 4 LUNEL			
34	34280	Saint-Nazaire-de-Pézan	34	SECTEUR 4 LUNEL			
34	34288	Saint-Sériès	34	SECTEUR 4 LUNEL			
34	34294	Saturargues	34	SECTEUR 4 LUNEL			
34	34296	Saussines	34	SECTEUR 4 LUNEL			
34	34321	Valergues	34	SECTEUR 4 LUNEL			
34	34330	Vérargues	34	SECTEUR 4 LUNEL			
34	34340	Villetelle	34	SECTEUR 4 LUNEL			
34	34023	Balaruc-les-Bains	34	SECTEUR 5 SETE			
34	34024	Balaruc-le-Vieux	34	SECTEUR 5 SETE			
34	34108	Frontignan	34	SECTEUR 5 SETE			
34	34301	Sète	34	SECTEUR 5 SETE			
34	34015	Assignan	34	SECTEUR 8 BEZIERS			
34	34021	Babeau-Bouldoux	34	SECTEUR 8 BEZIERS			
34	34025	Bassan	34	SECTEUR 8 BEZIERS			
34	34030	Beilou	34	SECTEUR 8 BEZIERS			
34	34032	Béziers	34	SECTEUR 8 BEZIERS			
34	34037	Boujan-sur-Libron	34	SECTEUR 8 BEZIERS			
34	34052	Capestang	34	SECTEUR 8 BEZIERS			
34	34061	Causse-et-Veyran	34	SECTEUR 8 BEZIERS			
34	34065	Cazedarnes	34	SECTEUR 8 BEZIERS			
34	34069	Cazouls-lès-Béziers	34	SECTEUR 8 BEZIERS			
34	34070	Cébazan	34	SECTEUR 8 BEZIERS			

34 - Département de l'Hérault

Liste des communes des secteurs

Code département Commune	Code commune (au 01/01/2017)	Libellé commune (au 01/01/2017)	Code département PDSA	Nom secteur PDSA	Code département PDSA saisonnier	Nom secteur PDSA saisonnier	Type secteur PDSA saisonnier
34	34073	Cers	34	SECTEUR 8 BEZIERS			
34	34074	Cessenon-sur-Orb	34	SECTEUR 8 BEZIERS			
34	34081	Colombiers	34	SECTEUR 8 BEZIERS			
34	34084	Cornéilhac	34	SECTEUR 8 BEZIERS			
34	34085	Coulobres	34	SECTEUR 8 BEZIERS			
34	34089	Creissan	34	SECTEUR 8 BEZIERS			
34	34092	Cruzy	34	SECTEUR 8 BEZIERS			
34	34094	Espondeilhac	34	SECTEUR 8 BEZIERS			
34	34100	Ferrières-Poussarou	34	SECTEUR 8 BEZIERS			
34	34135	Lespignan	34	SECTEUR 8 BEZIERS			
34	34139	Lieuran-lès-Béziers	34	SECTEUR 8 BEZIERS			
34	34140	Lignan-sur-Orb	34	SECTEUR 8 BEZIERS			
34	34147	Magalas	34	SECTEUR 8 BEZIERS			
34	34148	Marausan	34	SECTEUR 8 BEZIERS			
34	34155	Mauréilhac	34	SECTEUR 8 BEZIERS			
34	34161	Montady	34	SECTEUR 8 BEZIERS			
34	34166	Montblanc	34	SECTEUR 8 BEZIERS			
34	34167	Montels	34	SECTEUR 8 BEZIERS			
34	34170	Montoulieu	34	SECTEUR 8 BEZIERS			
34	34178	Murviel-lès-Béziers	34	SECTEUR 8 BEZIERS			
34	34183	Nissan-lez-Enserune	34	SECTEUR 8 BEZIERS			
34	34191	Pailhès	34	SECTEUR 8 BEZIERS			
34	34193	Pardailhan	34	SECTEUR 8 BEZIERS			
34	34201	Pierrerue	34	SECTEUR 8 BEZIERS			
34	34206	Poilhes	34	SECTEUR 8 BEZIERS			
34	34209	Portiragnes	34	SECTEUR 8 BEZIERS			
34	34218	Prades-sur-Vernazobre	34	SECTEUR 8 BEZIERS			
34	34223	Puimisson	34	SECTEUR 8 BEZIERS			
34	34224	Puissaliçon	34	SECTEUR 8 BEZIERS			
34	34225	Puisserguière	34	SECTEUR 8 BEZIERS			
34	34226	Quarante	34	SECTEUR 8 BEZIERS			
34	34232	Roquebrun	34	SECTEUR 8 BEZIERS			
34	34245	Saint-Chinian	34	SECTEUR 8 BEZIERS			
34	34258	Saint-Geniès-de-Fontrédit	34	SECTEUR 8 BEZIERS			
34	34269	Saint-Jean-de-Minervois	34	SECTEUR 8 BEZIERS			
34	34279	Saint-Nazaire-de-Ladarez	34	SECTEUR 8 BEZIERS			

34 - Département de l'Hérault

Liste des communes des secteurs

Code département Commune	Code commune (au 01/01/2017)	Libellé commune (au 01/01/2017)	Code département PDSA	Nom secteur PDSA	Code département PDSA saisonnier	Nom secteur PDSA saisonnier	Type secteur PDSA saisonnier
34	34289	Saint-Thibéry	34	SECTEUR 8 BEZIERS			
34	34298	Sauvian	34	SECTEUR 8 BEZIERS			
34	34299	Sérignan	34	SECTEUR 8 BEZIERS			
34	34300	Servian	34	SECTEUR 8 BEZIERS			
34	34310	Thézambès-Béziers	34	SECTEUR 8 BEZIERS			
34	34324	Vairas-Plage	34	SECTEUR 8 BEZIERS			
34	34329	Vendres	34	SECTEUR 8 BEZIERS			
34	34336	Villeeneuve-les-Béziers	34	SECTEUR 8 BEZIERS			
34	34339	Villespassans	34	SECTEUR 8 BEZIERS			
34	11172	Homs	34	SECTEUR 9 OLONZAC			
34	11280	Pépieux	34	SECTEUR 9 OLONZAC			
34	11393	Tourouzelle	34	SECTEUR 9 OLONZAC			
34	34004	Agel	34	SECTEUR 9 OLONZAC			
34	34006	Aigne	34	SECTEUR 9 OLONZAC			
34	34007	Aigues-Vives	34	SECTEUR 9 OLONZAC			
34	34020	Azillanet	34	SECTEUR 9 OLONZAC			
34	34026	Beaufort	34	SECTEUR 9 OLONZAC			
34	34054	Cassagnoles	34	SECTEUR 9 OLONZAC			
34	34059	La Caunette	34	SECTEUR 9 OLONZAC			
34	34075	Cesserac	34	SECTEUR 9 OLONZAC			
34	34097	Félines-Minervois	34	SECTEUR 9 OLONZAC			
34	34098	Ferrals-les-Montagnes	34	SECTEUR 9 OLONZAC			
34	34141	La Livinière	34	SECTEUR 9 OLONZAC			
34	34158	Minerve	34	SECTEUR 9 OLONZAC			
34	34189	Olonzac	34	SECTEUR 9 OLONZAC			
34	34190	Oupia	34	SECTEUR 9 OLONZAC			
34	34302	Siran	34	SECTEUR 9 OLONZAC			



46 - Département du Lot

Données générales

Superficie (km²) : 5 217

Population (au 1er janvier 2018 - source INSEE) : 171 463

Nombre de cabinets principaux ouverts de médecins généralistes libéraux et mixtes au 01/01/2018 (source FNPS) : 162

Nombre de médecins généralistes du département participants à la régulation libérale en 2018 (source Ordigard) : 6

Nombre de médecins généralistes du département participants à l'astreinte en 2018 (source Ordigard) : 126

Régulation médicale

Numéro d'appel : 39.66

Organisation des territoires de PDSA

Nombre de territoires de PDSA : 4 territoires

- Cahors
- Figeac
- Gourdon
- Saint Céré

	20h – 24h Semaine	0h – 8h Semaine	Samedi 12h – 20h	Dim et JF 8h -20h	20h – 24h WE et JF	0h – 8h WE et JF
Nombre de lignes d'astreintes	12	1	14	14	14	1

46 - Département du Lot

Régulation Médicale

Planning hebdomadaire type

	Lundi	Mardi	Mercredi	Jeudi	Vendredi	Samedi	Dimanche	JF/PONTS
8:00							1	1
9:00							1	1
10:00							1	1
11:00							1	1
12:00						1	1	1
13:00						1	1	1
14:00						1	1	1
15:00						1	1	1
16:00						1	1	1
17:00						1	1	1
18:00						1	1	1
19:00						1	1	1
20:00	1	1	1	1	1	1	1	1
21:00	1	1	1	1	1	1	1	1
22:00	1	1	1	1	1	1	1	1
23:00	1	1	1	1	1	1	1	1
0:00	0	0	0	0	0	0	0	0
1:00	0	0	0	0	0	0	0	0
2:00	0	0	0	0	0	0	0	0
3:00	0	0	0	0	0	0	0	0
4:00	0	0	0	0	0	0	0	0
5:00	0	0	0	0	0	0	0	0
6:00	0	0	0	0	0	0	0	0
7:00	0	0	0	0	0	0	0	0
Total Heures	4	4	4	4	4	12	16	16
dont Jour	4	4	4	4	4	12	16	16
dont NP	0	0	0	0	0	0	0	0

Nombre de MRL par plage horaire

Volume Horaire Global 2020:	2 656
dont semaine 20-24h:	1 004
dont week-end journée :	1 380
dont JF / Ponts :	272
dont Nuit Profonde :	-

Département du Lot

Nombre d'astreintes et montant du régime indemnitaire des astreintes de PDSA

Territoires	Secteurs (terminologie ORDIGARD)	20h - 24h Semaine			0h - 8h Semaine			Samedi 12h - 20h			Dim et JF 8h-20h			20h - 24h WE et JF			0h - 8h WE et JF		
		Nbre d'Astreintes	Type d'astreinte (implantation)	Montant de l'Astreinte €	Nbre d'Astreintes	Type d'astreinte (implantation)	Montant de l'Astreinte €	Nbre d'Astreintes	Type d'astreinte (implantation)	Montant de l'Astreinte €	Nbre d'Astreintes	Type d'astreinte (implantation)	Montant de l'Astreinte €	Nbre d'Astreintes	Type d'astreinte (implantation)	Montant de l'Astreinte €	Nbre d'Astreintes	Type d'astreinte (implantation)	Montant de l'Astreinte €
SAINT-CERE	10-ST CERE	1	EPE (cab.)	50		SH	1	EPE (cab.)	100	1	EPE (cab.)	150	1	EPE (cab.)	50		SH		
	11-SOULLIAC	1	1 EPE (cab.)	50		SH	1	1 EPE (cab.)	100	1	1 EPE (cab.)	150	1	1 EPE (cab.)	50		SH		
	08-GRAMMAT - LABASTIDE MURAT	1	1 EPE (cab.)	50		SH	1	1 EPE (cab.)	100	1	1 EPE (cab.)	150	1	1 EPE (cab.)	50		SH		
CAHORS	01-CAHORS	1	EM	50		SH	1	EM	100	1	EM	150	1	EM	50		SH		
	02-CASTELINAU-MONTRATIER	1	1 EPE (cab.)	50		SH	1	1 EPE (cab.)	100	1	1 EPE (cab.)	150	1	1 EPE (cab.)	50		SH		
	04-LUZECH	1	1 EPE (cab.)	50		SH	1	1 EM ou EPE (cab.)	100	1	1 EM ou EPE (cab.)	150	1	1 EM ou EPE (cab.)	50		SH		
	03-MONTCUQ	1	1 EM (cab.)	50		SH	1	1 EM (cab.)	100	1	1 EM (cab.)	150	1	1 EM (cab.)	50		SH		
	05-PRAYSSAC	1	1 EM ou EPE (cab.)	50		SH	1	1 EM ou EPE (cab.)	100	1	1 EM ou EPE (cab.)	150	1	1 EM ou EPE (cab.)	50		SH		
FIGEAC	MMOB SUD OUEST						1	MMOB	520	1	MMOB	780	1	MMOB*	65				
	12-LIMOIGNE-CAJARC	1	EM (cab.)	50	1	EM (cab.)	120	1	EM (cab.)	100	1	EM (cab.)	150	1	EM (cab.)	50	1	EM (cab.)	120
	13-LACAPELLE-MARIVAL	1	1 EPE (cab.)	50		SH	1	1 EPE (cab.)	100	1	1 EPE (cab.)	150	1	1 EPE (cab.)	50		SH		
GOURDON	07-FIGEAC	1	1 EM (cab.)	50		SH	1	1 EM (cab.)	100	1	1 EM (cab.)	150	1	1 EM (cab.)	50		SH		
	MMOB NORD EST						1	MMOB	520	1	MMOB	780	1	MMOB*	65				
	06-GOURDON	1	1 EPE (cab.)	50		SH	1	1 EPE (cab.)	100	1	1 EPE (cab.)	150	1	1 EPE (cab.)	50		SH		

* MMOB - arrêté à 22h

Type d'astreinte :

EM = Effecteur mixte

EPE = Effecteur posté exclusif

MMOB = Effecteur mobile

SH = Structure Hospitalières

Implantation :

Cab = Cabinet



Département du Lot

A titre indicatif, les dispositifs spécifiques pour le département pour 2018 sont :

- une association de régulation libérale, A3P46 (5 350 € alloués sur le FIR en 2018)
- une association régionale de régulation libérale pour les départements de l'Ouest Occitanie : (100 000 € alloués sur le FIR en 2018 soit 12 500 € par département)
- le déploiement d'un numéro d'appel 39 66 spécifique à la PDSA pour les départements de l'Ouest Occitanie : (100 000 € alloués sur le FIR en 2018 soit 12 500 € par département)

46 - Département du Lot

Liste des communes des secteurs

Code département Commune	Code commune (au 01/01/2017)	Libellé commune (au 01/01/2017)	Code département PDSA	Nom secteur PDSA	Code département PDSA saisonnier	Nom secteur PDSA saisonnier	Type secteur PDSA saisonnier
12	12012	Asprières	46	LOT			
12	12052	Capdenac-Gare	46	LOT			
12	12256	Salvagnac-Cajarc	46	LOT			
12	12257	Causse-et-Diège	46	LOT			
12	12261	Saujac	46	LOT			
12	12272	Sonnac	46	LOT			
46	46001	Albas	46	LOT			
46	46002	Albiac	46	LOT			
46	46003	Alvignac	46	LOT			
46	46004	Anglars	46	LOT			
46	46005	Anglars-Juillac	46	LOT			
46	46006	Anglars-Nozac	46	LOT			
46	46007	Arcambal	46	LOT			
46	46008	Les Arques	46	LOT			
46	46009	Assier	46	LOT			
46	46010	Aujols	46	LOT			
46	46011	Autoire	46	LOT			
46	46012	Aynac	46	LOT			
46	46013	Bach	46	LOT			
46	46014	Bagat-en-Quercy	46	LOT			
46	46015	Bagnac-sur-Célé	46	LOT			
46	46016	Baladou	46	LOT			
46	46017	Bannes	46	LOT			
46	46018	Le Bastit	46	LOT			
46	46020	Beauregard	46	LOT			
46	46021	Bédrier	46	LOT			
46	46022	Bélaise	46	LOT			
46	46023	Belfort-du-Quercy	46	LOT			
46	46024	Belmont-Bretenoux	46	LOT			
46	46026	Belmont-Sainte-Foi	46	LOT			
46	46027	Berganty	46	LOT			
46	46028	Bétaillé	46	LOT			
46	46029	Blars-sur-Cère	46	LOT			
46	46030	Bio	46	LOT			
46	46031	Blars	46	LOT			

46 - Département du Lot

Liste des communes des secteurs

Code département Commune	Code commune (au 01/01/2017)	Libellé commune (au 01/01/2017)	Code département PDSA	Nom secteur PDSA	Code département PDSA saisonnier	Nom secteur PDSA saisonnier	Type secteur PDSA saisonnier
46	46032	Boissières	46	LOT			
46	46033	Le Boulvé	46	LOT			
46	46034	Le Bourg	46	LOT			
46	46035	Boussac	46	LOT			
46	46036	Le Bouyssou	46	LOT			
46	46037	Bouziès	46	LOT			
46	46038	Bretenoux	46	LOT			
46	46039	Brengués	46	LOT			
46	46040	Cabrerets	46	LOT			
46	46041	Cadriou	46	LOT			
46	46042	Cahors	46	LOT			
46	46043	Cahus	46	LOT			
46	46044	Caillac	46	LOT			
46	46045	Cajarc	46	LOT			
46	46046	Calamane	46	LOT			
46	46047	Calès	46	LOT			
46	46049	Calvignac	46	LOT			
46	46050	Cambayrac	46	LOT			
46	46051	Cambes	46	LOT			
46	46052	Camboulit	46	LOT			
46	46053	Camburat	46	LOT			
46	46054	Caniac-du-Causse	46	LOT			
46	46055	Capdenac	46	LOT			
46	46056	Carayac	46	LOT			
46	46057	Cardaillac	46	LOT			
46	46058	Carennac	46	LOT			
46	46059	Carluet	46	LOT			
46	46060	Carnac-Rouffiac	46	LOT			
46	46061	Cassagnes	46	LOT			
46	46062	Castelfranc	46	LOT			
46	46063	Castelnau Montratier-Sainte-Alauzie	46	LOT			
46	46064	Catus	46	LOT			
46	46065	Cavagnac	46	LOT			
46	46066	Cazals	46	LOT			
46	46067	Cazillac	46	LOT			

46 - Département du Lot

Liste des communes des secteurs

Code département Commune	Code commune (au 01/01/2017)	Libellé commune (au 01/01/2017)	Code département PDSA	Nom secteur PDSA	Code département PDSA saisonnier	Nom secteur PDSA saisonnier	Type secteur PDSA saisonnier
46	46068	Cénévrières	46	LOT			
46	46069	Cézac	46	LOT			
46	46070	Cieurac	46	LOT			
46	46072	Concorès	46	LOT			
46	46073	Concorès	46	LOT			
46	46074	Comdat	46	LOT			
46	46075	Corn	46	LOT			
46	46076	Cornac	46	LOT			
46	46078	Couzou	46	LOT			
46	46079	Cras	46	LOT			
46	46080	Craysac	46	LOT			
46	46081	Crégois	46	LOT			
46	46082	Cremps	46	LOT			
46	46083	Cressensac	46	LOT			
46	46084	Cressysse	46	LOT			
46	46085	Cuzac	46	LOT			
46	46086	Cuzance	46	LOT			
46	46087	Dégagnac	46	LOT			
46	46088	Douelle	46	LOT			
46	46089	Duravel	46	LOT			
46	46090	Durbans	46	LOT			
46	46091	Escamps	46	LOT			
46	46092	Esclauzels	46	LOT			
46	46093	Espagnac-Sainte-Eulalie	46	LOT			
46	46094	Espédailiac	46	LOT			
46	46095	Espère	46	LOT			
46	46096	Espeyroux	46	LOT			
46	46097	Estal	46	LOT			
46	46098	Fajoles	46	LOT			
46	46099	Fargues	46	LOT			
46	46100	Faycelles	46	LOT			
46	46101	Felzens	46	LOT			
46	46102	Figeac	46	LOT			
46	46103	Saint-Paul-Flaugnac	46	LOT			
46	46104	Flaujac-Gare	46	LOT			

46 - Département du Lot

Liste des communes des secteurs

Code département Commune	Code commune (au 01/01/2017)	Libellé commune (au 01/01/2017)	Code département PDSA	Nom secteur PDSA	Code département PDSA saisonnier	Nom secteur PDSA saisonnier	Type secteur PDSA saisonnier
46	46105	Flaujac-Pujols	46	LOT			
46	46106	Florac	46	LOT			
46	46107	Floressas	46	LOT			
46	46108	Fons	46	LOT			
46	46109	Fontanes	46	LOT			
46	46111	Fourmagnac	46	LOT			
46	46112	Francoules	46	LOT			
46	46113	Frayssinet	46	LOT			
46	46114	Frayssinet-le-Gélat	46	LOT			
46	46115	Frayssinhes	46	LOT			
46	46116	Frontenac	46	LOT			
46	46117	Gagnac-sur-Cère	46	LOT			
46	46118	Gignac	46	LOT			
46	46119	Gigouzac	46	LOT			
46	46120	Gindou	46	LOT			
46	46121	Ginouillac	46	LOT			
46	46122	Gintrac	46	LOT			
46	46123	Girac	46	LOT			
46	46124	Glanes	46	LOT			
46	46125	Gorses	46	LOT			
46	46126	Goujounac	46	LOT			
46	46127	Gourdon	46	LOT			
46	46128	Gramat	46	LOT			
46	46129	Gréalou	46	LOT			
46	46130	Grézels	46	LOT			
46	46131	Grèzes	46	LOT			
46	46132	Issendolus	46	LOT			
46	46133	Issepts	46	LOT			
46	46134	Les Junies	46	LOT			
46	46135	Labastide-du-Haut-Mont	46	LOT			
46	46136	Labastide-du-Vert	46	LOT			
46	46137	Labastide-Marnhac	46	LOT			
46	46138	Coeur de Causse	46	LOT			
46	46139	Labathude	46	LOT			
46	46140	Laburgade	46	LOT			

46 - Département du Lot

Liste des communes des secteurs

Code département Commune	Code commune (au 01/01/2017)	Libellé commune (au 01/01/2017)	Code département PDSA	Nom secteur PDSA	Code département PDSA saisonnier	Nom secteur PDSA saisonnier	Type secteur PDSA saisonnier
46	46142	Lacapelle-Cabanac	46	LOT			
46	46143	Lacapelle-Marival	46	LOT			
46	46144	Lacave	46	LOT			
46	46145	Lachapelle-Auzac	46	LOT			
46	46146	Ladirat	46	LOT			
46	46147	Lagardelle	46	LOT			
46	46148	Laubenque	46	LOT			
46	46149	Lamagdelaine	46	LOT			
46	46151	Lamothe-Cassel	46	LOT			
46	46152	Lamothe-Fénelon	46	LOT			
46	46153	Lanzac	46	LOT			
46	46154	Laramière	46	LOT			
46	46155	Larnagol	46	LOT			
46	46156	Bellefont-La Rauze	46	LOT			
46	46157	Larroque-Toirac	46	LOT			
46	46158	Lascabanes	46	LOT			
46	46159	Latouille-Lentillac	46	LOT			
46	46160	Latronquière	46	LOT			
46	46161	Laureses	46	LOT			
46	46162	Lauzès	46	LOT			
46	46163	Laval-de-Cère	46	LOT			
46	46164	Lavercaillère	46	LOT			
46	46165	Lavergne	46	LOT			
46	46167	Lentillac-du-Causse	46	LOT			
46	46168	Lentillac-Saint-Blaise	46	LOT			
46	46169	Léobard	46	LOT			
46	46170	Leyme	46	LOT			
46	46171	Lherm	46	LOT			
46	46172	Lhospitalet	46	LOT			
46	46173	Limogne-en-Quercy	46	LOT			
46	46174	Linac	46	LOT			
46	46175	Lissac-et-Mouret	46	LOT			
46	46176	Livernon	46	LOT			
46	46177	Loubressac	46	LOT			
46	46178	Loupiac	46	LOT			

46 - Département du Lot

Liste des communes des secteurs

Code département Commune	Code commune (au 01/01/2017)	Libellé commune (au 01/01/2017)	Code département PDSA	Nom secteur PDSA	Code département PDSA saisonnier	Nom secteur PDSA saisonnier	Type secteur PDSA saisonnier
46	46179	Lugagnac	46	LOT			
46	46180	Lunan	46	LOT			
46	46181	Lunegarde	46	LOT			
46	46182	Luzech	46	LOT			
46	46183	Marcilhac-sur-Célé	46	LOT			
46	46184	Marminiac	46	LOT			
46	46185	Martel	46	LOT			
46	46186	Masclat	46	LOT			
46	46187	Mauroux	46	LOT			
46	46188	Maxou	46	LOT			
46	46189	Mayrinhac-Lentour	46	LOT			
46	46190	Mechmont	46	LOT			
46	46191	Mercuès	46	LOT			
46	46192	Meyronne	46	LOT			
46	46193	Miers	46	LOT			
46	46194	Milliac	46	LOT			
46	46195	Mollières	46	LOT			
46	46196	Montamel	46	LOT			
46	46197	Le Montat	46	LOT			
46	46198	Montbrun	46	LOT			
46	46199	Montcabrier	46	LOT			
46	46200	Montcléra	46	LOT			
46	46201	Montcuq-en-Query-Blanc	46	LOT			
46	46202	Montdourmerc	46	LOT			
46	46203	Montet-et-Boujal	46	LOT			
46	46204	Montfaucou	46	LOT			
46	46205	Montgesty	46	LOT			
46	46206	Montlauzun	46	LOT			
46	46207	Montredon	46	LOT			
46	46208	Montvaient	46	LOT			
46	46209	Nadailiac-de-Rouge	46	LOT			
46	46210	Nadillac	46	LOT			
46	46211	Nuzéjols	46	LOT			
46	46212	Orniac	46	LOT			
46	46213	Padirac	46	LOT			

46 - Département du Lot

Liste des communes des secteurs

Code département Commune	Code commune (au 01/01/2017)	Libellé commune (au 01/01/2017)	Code département PDSA	Nom secteur PDSA	Code département PDSA saisonnier	Nom secteur PDSA saisonnier	Type secteur PDSA saisonnier
46	46214	Parnac	46	LOT			
46	46215	Payrac	46	LOT			
46	46216	Payrignac	46	LOT			
46	46217	Pern	46	LOT			
46	46218	Pescadoires	46	LOT			
46	46219	Peyrilles	46	LOT			
46	46220	Pinsac	46	LOT			
46	46221	Plantioles	46	LOT			
46	46222	Pomarède	46	LOT			
46	46223	Pontcirq	46	LOT			
46	46224	Pradines	46	LOT			
46	46225	Praysac	46	LOT			
46	46226	Predeignes	46	LOT			
46	46227	Promilhanes	46	LOT			
46	46228	Prudhomat	46	LOT			
46	46229	Puybrun	46	LOT			
46	46230	Puyjourdes	46	LOT			
46	46231	Puy-l'Évêque	46	LOT			
46	46232	Les Quatre-Routes-du-Lot	46	LOT			
46	46233	Quissac	46	LOT			
46	46234	Rampoux	46	LOT			
46	46235	Reilhac	46	LOT			
46	46236	Reilhaguet	46	LOT			
46	46237	Reyrevignes	46	LOT			
46	46238	Rignac	46	LOT			
46	46239	Le Roc	46	LOT			
46	46240	Rocamadour	46	LOT			
46	46241	Rouffilhac	46	LOT			
46	46242	Rudelle	46	LOT			
46	46243	Rueyres	46	LOT			
46	46244	Sabadel-Latronquière	46	LOT			
46	46245	Sabadel-Lauzès	46	LOT			
46	46246	Saignes	46	LOT			
46	46247	Saillac	46	LOT			
46	46249	Saint-Bressou	46	LOT			

46 - Département du Lot

Liste des communes des secteurs

Code département Commune	Code commune (au 01/01/2017)	Libellé commune (au 01/01/2017)	Code département PDSA	Nom secteur PDSA	Code département PDSA saisonnier	Nom secteur PDSA saisonnier	Type secteur PDSA saisonnier
46	46250	Saint-Caprais	46	LOT			
46	46251	Saint-Céré	46	LOT			
46	46252	Les Pechs du Vers	46	LOT			
46	46253	Saint-Chamarand	46	LOT			
46	46254	Saint-Chels	46	LOT			
46	46255	Saint-Cirgues	46	LOT			
46	46256	Saint-Cirq-Lapopie	46	LOT			
46	46257	Saint-Cirq-Madelon	46	LOT			
46	46258	Saint-Cirq-Soullaguet	46	LOT			
46	46259	Saint-Clair	46	LOT			
46	46260	Sainte-Colombe	46	LOT			
46	46262	Saint-Cyprien	46	LOT			
46	46263	Saint-Daunès	46	LOT			
46	46264	Saint-Denis-Catus	46	LOT			
46	46265	Saint-Denis-lès-Martel	46	LOT			
46	46266	Saint-Félix	46	LOT			
46	46267	Saint-Germain-du-Bel-Air	46	LOT			
46	46268	Saint-Géry-Vers	46	LOT			
46	46269	Saint-Hilaire	46	LOT			
46	46270	Saint-Jean-de-Laur	46	LOT			
46	46271	Saint-Jean-Lespinasse	46	LOT			
46	46272	Saint-Jean-Mirabel	46	LOT			
46	46273	Saint-Laurent-les-Tours	46	LOT			
46	46274	Saint-Laurent-Loimie	46	LOT			
46	46276	Saint-Martin-Labouval	46	LOT			
46	46277	Saint-Martin-le-Redon	46	LOT			
46	46278	Saint-Matré	46	LOT			
46	46279	Saint-Maurice-en-Quercy	46	LOT			
46	46280	Saint-Médard	46	LOT			
46	46281	Saint-Médard-de-Presque	46	LOT			
46	46282	Saint-Médard-Nicourby	46	LOT			
46	46283	Saint-Michel-de-Bannières	46	LOT			
46	46284	Saint-Michel-Loubéjou	46	LOT			
46	46285	Saint-Pantaléon	46	LOT			
46	46286	Saint-Paul-de-Vern	46	LOT			

46 - Département du Lot

Liste des communes des secteurs

Code département Commune	Code commune (au 01/01/2017)	Libellé commune (au 01/01/2017)	Code département PDSA	Nom secteur PDSA	Code département PDSA saisonnier	Nom secteur PDSA saisonnier	Type secteur PDSA saisonnier
46	46288	Saint-Perdoux	46	LOT			
46	46289	Saint-Pierre-Toirac	46	LOT			
46	46290	Saint-Projet	46	LOT			
46	46292	Saint-Simon	46	LOT			
46	46293	Saint-Sozy	46	LOT			
46	46294	Saint-Sulpice	46	LOT			
46	46295	Saint-Vincent-du-Pendit	46	LOT			
46	46296	Saint-Vincent-Rive-d'Olt	46	LOT			
46	46297	Salviac	46	LOT			
46	46298	Sarrazac	46	LOT			
46	46299	Sauliac-sur-Célé	46	LOT			
46	46300	Saux	46	LOT			
46	46301	Sauzet	46	LOT			
46	46302	Sénaillac-Latronquière	46	LOT			
46	46303	Sénaillac-Lauzès	46	LOT			
46	46304	Sémiergues	46	LOT			
46	46305	Sérignac	46	LOT			
46	46306	Sonac	46	LOT			
46	46307	Soturac	46	LOT			
46	46308	Soucirac	46	LOT			
46	46309	Souillac	46	LOT			
46	46310	Soulomès	46	LOT			
46	46311	Souseyrac-en-Query	46	LOT			
46	46312	Strenquels	46	LOT			
46	46313	Tauriac	46	LOT			
46	46314	Terrou	46	LOT			
46	46315	Teyssieu	46	LOT			
46	46316	Thédirac	46	LOT			
46	46317	Thégra	46	LOT			
46	46318	Thémines	46	LOT			
46	46319	Théminettes	46	LOT			
46	46320	Tour-de-Faure	46	LOT			
46	46321	Touzac	46	LOT			
46	46322	Trespoux-Rassiels	46	LOT			
46	46323	Ussel	46	LOT			

46 - Département du Lot

Liste des communes des secteurs

Code département Commune	Code commune (au 01/01/2017)	Libellé commune (au 01/01/2017)	Code département PDSA	Nom secteur PDSA	Code département PDSA saisonnier	Nom secteur PDSA saisonnier	Type secteur PDSA saisonnier
46	46324	Uzech	46	LOT			
46	46328	Varaire	46	LOT			
46	46329	Vaylats	46	LOT			
46	46330	Vayrac	46	LOT			
46	46332	Viazac	46	LOT			
46	46333	Vidalliac	46	LOT			
46	46334	Le Vigan	46	LOT			
46	46335	Villesèque	46	LOT			
46	46336	Vire-sur-Lot	46	LOT			
46	46337	Mayrac	46	LOT			
46	46338	Bessonies	46	LOT			
46	46339	Saint-Jean-Lagimèste	46	LOT			
46	46340	Saint-Pierre-Lafeuille	46	LOT			



48 - Département de la Lozère

Données générales

Superficie (km²) : 5 167

Population (au 1er janvier 2018 - source INSEE) : 75 463

Nombre de cabinets principaux ouverts de médecins généralistes libéraux et mixtes au 01/01/2018 (source FNPS) : 61

Nombre de médecins généralistes du département participants à l'astreinte en 2018 (source Ordigard) : 43

Régulation médicale

Numéro PDSA : 08.10.60.46.08

Organisation des territoires de PDSA

Nombre de territoires de PDSA : 5 territoires

	20h – 24h Semaine	0h – 8h Semaine	Samedi 12h – 20h	Dim et JF 8h -20h	20h – 24h WE et JF	0h – 8h WE et JF
Nombre de lignes d'astreintes	11	11	10	10	9	9

Dans 1 territoire (secteur de Mende), la PDSA est assurée par les structures hospitalières en entrée de nuit de semaine et de WE.

48 - Département de la Lozère

Régulation Médicale

Planning hebdomadaire type

	Lundi	Mardi	Mercredi	Jeudi	Vendredi	Samedi	Dimanche	JF/PONTS
8:00							0	0
9:00							0	0
10:00							0	0
11:00							0	0
12:00						0	0	0
13:00						0	0	0
14:00						0	0	0
15:00						0	0	0
16:00						0	0	0
17:00						0	0	0
18:00						0	0	0
19:00						0	0	0
20:00	0	0	0	0	0	0	0	0
21:00	0	0	0	0	0	0	0	0
22:00	0	0	0	0	0	0	0	0
23:00	0	0	0	0	0	0	0	0
0:00	0	0	0	0	0	0	0	0
1:00	0	0	0	0	0	0	0	0
2:00	0	0	0	0	0	0	0	0
3:00	0	0	0	0	0	0	0	0
4:00	0	0	0	0	0	0	0	0
5:00	0	0	0	0	0	0	0	0
6:00	0	0	0	0	0	0	0	0
7:00	0	0	0	0	0	0	0	0
Total Heures	0	0	0	0	0	0	0	0
dont Jour	0	0	0	0	0	0	0	0
dont NP	0	0	0	0	0	0	0	0

Régulation Médicale prise en charge par le SAMU 48

Nombre de MRL par plage horaire

Volume Horaire Global :	-
dont semaine 20-24h:	-
dont week-end journée :	-
dont JF / Ponts :	-
dont Nuit Profonde :	-

Département de la Lozère
Nombre d'astreintes et montant du régime indemnitaire des astreintes de PDSA

Territoires	Secteurs (terminologie ORDIGARD)	20h – 24h Semaine			0h – 8h Semaine			Samedi 12h – 20h			Dim et J.F. 8h -20h			20h – 24h WE et JF			0h – 8h WE et JF		
		Nbre d'astreintes	Type d'astreinte (implantation)	Montant de l'Astreinte €	Nbre d'astreintes	Type d'astreinte (implantation)	Montant de l'Astreinte €	Nbre d'astreintes	Type d'astreinte (implantation)	Montant de l'Astreinte €	Nbre d'astreintes	Type d'astreinte (implantation)	Montant de l'Astreinte €	Nbre d'astreintes	Type d'astreinte (implantation)	Montant de l'Astreinte €	Nbre d'astreintes	Type d'astreinte (implantation)	Montant de l'Astreinte €
secteur 3	AUBRAC	1	1 EM (cab)	50	1	1 EM (cab)	120	1	1 EM (cab)	100	1	1 EM (cab)	150	1	1 EM (cab)	50	1	1 EM (cab)	120
		1	1 EM (cab)	50	1	1 EM (cab)	120	1	1 EM (cab)	100	1	1 EM (cab)	150	1	1 EM (cab)	50	1	1 EM (cab)	120
secteur 4	BAGNOLS LES BAINS / LE BLEYMARD	1	1 EM (cab)	50	1	1 EM (cab)	120	1	1 EM (cab)	100	1	1 EM (cab)	150	1	1 EM (cab)	50	1	1 EM (cab)	120
			SH			SH		1	1 EM (cab)	100	1	1 EM (cab)	150		SH				
secteur 2	CEVENNES / VALLEE FRANCAISE	1	1 EM (cab)	50	1	1 EM (cab)	120	1	1 EM (cab)	100	1	1 EM (cab)	150	1	1 EM (cab)	50	1	1 EM (cab)	120
		1	1 EM (cab)	50	1	1 EM (cab)	120	1	1 EM (cab)	100	1	1 EM (cab)	150	1	1 EM (cab)	50	1	1 EM (cab)	120
secteur 5	FLORAC	1	1 EM (cab)	50	1	1 EM (cab)	120	1	1 EM (cab)	100	1	1 EM (cab)	150	1	1 EM (cab)	50	1	1 EM (cab)	120
		1	1 EM (cab)	50	1	1 EM (cab)	120	1	1 EM (cab)	100	1	1 EM (cab)	150	1	1 EM (cab)	50	1	1 EM (cab)	120
Secteur 1	CHANAC	1	1 EM (cab)	50	1	1 EM (cab)	120	1	1 EM (cab)	100	1	1 EM (cab)	150	1	1 EM (cab)	50	1	1 EM (cab)	120
		1	1 EM (cab)	50	1	1 EM (cab)	120	1	1 EM (cab)	100	1	1 EM (cab)	150	1	1 EM (cab)	50	1	1 EM (cab)	120
	LA CANOURGUE / ST-GERMAIN DU TEIL	1	1 EM (cab)	50	1	1 EM (cab)	120												
	MARVEIOLS	1	1 EM (cab)	50	1	1 EM (cab)	120												

Type d'astreinte :
EM = Effecteur mixte
SH = Structures Hospitalières

Implantation :
Cab = Cabinet



Département de la Lozère

A titre indicatif, les dispositifs spécifiques pour le département pour 2018 sont :

- un dispositif d'appui à la recherche de remplaçants en période de PDSA : 57 534 € alloués sur le FIR en 2018
- un numéro azur spécifique à la PDSA : 8 500€ alloués sur le FIR en 2018

48 - Département de la Lozère

Liste des communes des secteurs

Code département Commune	Code commune (au 01/01/2017)	Libellé commune (au 01/01/2017)	Code département PDSA	Nom secteur PDSA	Code département PDSA saisonnier	Nom secteur PDSA saisonnier	Type secteur PDSA saisonnier
48	48094	Massègros Causses Gorges	12	04-SEVERAC			
48	48131	Le Rozier	12	14-MILLAU			
48	48004	Altier	30	SECTEUR 13 CEZE CEVENNES			
48	48015	Pied-de-Borne	30	SECTEUR 13 CEZE CEVENNES			
48	48117	Pourcharesses	30	SECTEUR 13 CEZE CEVENNES			
48	48135	Saint-André-Capcèze	30	SECTEUR 13 CEZE CEVENNES			
48	48194	Vialas	30	SECTEUR 13 CEZE CEVENNES			
48	48198	Villefort	30	SECTEUR 13 CEZE CEVENNES			
48	48001	Albaret-le-Comtal	48	AUBRAC			
48	48007	Arzenc-d'Apcher	48	AUBRAC			
48	48031	Brion	48	AUBRAC			
48	48044	Chauchailles	48	AUBRAC			
48	48058	La Fage-Montivernoux	48	AUBRAC			
48	48064	Fournels	48	AUBRAC			
48	48071	Grandvals	48	AUBRAC			
48	48087	Prinsuéjols-Malbouzon	48	AUBRAC			
48	48091	Marchastel	48	AUBRAC			
48	48104	Nasbinals	48	AUBRAC			
48	48106	Noalhac	48	AUBRAC			
48	48123	Recoules-d'Aubrac	48	AUBRAC			
48	48161	Saint-Juéry	48	AUBRAC			
48	48167	Saint-Laurent-de-Veyrès	48	AUBRAC			
48	48003	Allenc	48	BAGNOLS LES BAINS / LE BLEYMARD			
48	48027	Mont Lozère et Goulet	48	BAGNOLS LES BAINS / LE BLEYMARD			
48	48037	Chadenet	48	BAGNOLS LES BAINS / LE BLEYMARD			
48	48053	Cubières	48	BAGNOLS LES BAINS / LE BLEYMARD			
48	48054	Cubièrettes	48	BAGNOLS LES BAINS / LE BLEYMARD			
48	48157	Sainte-Hélène	48	BAGNOLS LES BAINS / LE BLEYMARD			
48	48019	Barre-des-Cévennes	48	CEVENNES / VALLEE FRANCAISE			
48	48020	Bassurels	48	CEVENNES / VALLEE FRANCAISE			
48	48067	Gabriac	48	CEVENNES / VALLEE FRANCAISE			
48	48097	Moissac-Valleé-Française	48	CEVENNES / VALLEE FRANCAISE			
48	48098	Molezon	48	CEVENNES / VALLEE FRANCAISE			
48	48115	Le Pomicidou	48	CEVENNES / VALLEE FRANCAISE			
48	48144	Sainte-Croix-Valleé-Française	48	CEVENNES / VALLEE FRANCAISE			

48 - Département de la Lozère

Liste des communes des secteurs

Code département Commune	Code commune (au 01/01/2017)	Libellé commune (au 01/01/2017)	Code département PDSA	Nom secteur PDSA	Code département PDSA saisonnier	Nom secteur PDSA saisonnier	Type secteur PDSA saisonnier
48	48148	Saint-Étienne-Vallée-Française	48	CEVENNES / VALLEE FRANCAISE			
48	48155	Saint-Germain-de-Calberte	48	CEVENNES / VALLEE FRANCAISE			
48	48171	Saint-Martin-de-Lansuscle	48	CEVENNES / VALLEE FRANCAISE			
48	48051	Le Collet-de-Dèze	48	CEVENNES / VALLEE LONGUE			
48	48136	Saint-André-de-Lancize	48	CEVENNES / VALLEE LONGUE			
48	48152	Ventalon en Cévennes	48	CEVENNES / VALLEE LONGUE			
48	48158	Saint-Hilaire-de-Lavit	48	CEVENNES / VALLEE LONGUE			
48	48163	Saint-Julien-des-Points	48	CEVENNES / VALLEE LONGUE			
48	48170	Saint-Martin-de-Boubaux	48	CEVENNES / VALLEE LONGUE			
48	48173	Saint-Michel-de-Dèze	48	CEVENNES / VALLEE LONGUE			
48	48178	Saint-Privat-de-Vallongue	48	CEVENNES / VALLEE LONGUE			
48	48018	Barjac	48	CHANAC			
48	48039	Chanac	48	CHANAC			
48	48055	Cultures	48	CHANAC			
48	48056	Esclanèdes	48	CHANAC			
48	48185	Les Salelles	48	CHANAC			
48	48008	Arcenc-de-Randon	48	EST LOZERE			
48	48010	Auroux	48	EST LOZERE			
48	48021	La Bastide-Puylaurent	48	EST LOZERE			
48	48038	Bel-Air-Val-d'Ance	48	EST LOZERE			
48	48041	Chastanier	48	EST LOZERE			
48	48043	Châteauneuf-de-Randon	48	EST LOZERE			
48	48045	Chaudeyrac	48	EST LOZERE			
48	48048	Cheyliard-l'Évêque	48	EST LOZERE			
48	48070	Grandrieu	48	EST LOZERE			
48	48080	Langogne	48	EST LOZERE			
48	48086	Luc	48	EST LOZERE			
48	48100	Montbel	48	EST LOZERE			
48	48105	Naussac-Fontanes	48	EST LOZERE			
48	48108	La Panouse	48	EST LOZERE			
48	48112	Pierrefiche	48	EST LOZERE			
48	48119	Prévenchères	48	EST LOZERE			
48	48129	Rocles	48	EST LOZERE			
48	48139	Saint-Bonnet-Laval	48	EST LOZERE			
48	48150	Saint-Flour-de-Mercoire	48	EST LOZERE			

48 - Département de la Lozère

Liste des communes des secteurs

Code département Commune	Code commune (au 01/01/2017)	Libellé commune (au 01/01/2017)	Code département PDSA	Nom secteur PDSA	Code département PDSA saisonnier	Nom secteur PDSA saisonnier	Type secteur PDSA saisonnier
48	48151	Saint-Frézal-d'Albuges	48	EST LOZERE			
48	48160	Saint-Jean-la-Fouillouse	48	EST LOZERE			
48	48174	Saint-Paul-le-Froid	48	EST LOZERE			
48	48182	Saint-Sauveur-de-Ginestoux	48	EST LOZERE			
48	48184	Saint-Symphorien	48	EST LOZERE			
48	48028	Les Bondons	48	FLORAC			
48	48036	Cassagnas	48	FLORAC			
48	48050	Bédouès-Cocurès	48	FLORAC			
48	48061	Florac Trois Rivières	48	FLORAC			
48	48065	Fraissinet-de-Fourques	48	FLORAC			
48	48075	Ispagnac	48	FLORAC			
48	48116	Pont de Montvert - Sud Mont Lozère	48	FLORAC			
48	48130	Rousses	48	FLORAC			
48	48141	Mas-Saint-Chély	48	FLORAC			
48	48146	Gorges du Tarn Causses	48	FLORAC			
48	48166	Cans et Cévennes	48	FLORAC			
48	48193	Vebron	48	FLORAC			
12	12237	Saint-Laurent-d'Olt	48	LA CANOURGUE / ST-GERMAIN DU TEIL			
48	48017	Banassac-Canilhac	48	LA CANOURGUE / ST-GERMAIN DU TEIL			
48	48034	La Canourgue	48	LA CANOURGUE / ST-GERMAIN DU TEIL			
48	48073	Les Hermaux	48	LA CANOURGUE / ST-GERMAIN DU TEIL			
48	48085	Laval-du-Tarn	48	LA CANOURGUE / ST-GERMAIN DU TEIL			
48	48088	La Malène	48	LA CANOURGUE / ST-GERMAIN DU TEIL			
48	48156	Saint-Germain-du-Teil	48	LA CANOURGUE / ST-GERMAIN DU TEIL			
48	48175	Saint-Pierre-de-Nogaret	48	LA CANOURGUE / ST-GERMAIN DU TEIL			
48	48181	Saint-Saturnin	48	LA CANOURGUE / ST-GERMAIN DU TEIL			
48	48187	Les Salces	48	LA CANOURGUE / ST-GERMAIN DU TEIL			
48	48191	La Trieule	48	LA CANOURGUE / ST-GERMAIN DU TEIL			
48	48192	Trélans	48	LA CANOURGUE / ST-GERMAIN DU TEIL			
48	48005	Antrenas	48	MARVEIOLS			
48	48032	Le Buisson	48	MARVEIOLS			
48	48068	Gabrias	48	MARVEIOLS			
48	48072	Grèzes	48	MARVEIOLS			
48	48078	Lachamp	48	MARVEIOLS			
48	48092	Marvejols	48	MARVEIOLS			

48 - Département de la Lozère

Liste des communes des secteurs

Code département Commune	Code commune (au 01/01/2017)	Libellé commune (au 01/01/2017)	Code département PDSA	Nom secteur PDSA	Code département PDSA saisonnier	Nom secteur PDSA saisonnier	Type secteur PDSA saisonnier
48	48099	Bourgs sur Colagne	48	MARVEJOLS			
48	48103	Montrodat	48	MARVEJOLS			
48	48107	Palhers	48	MARVEJOLS			
48	48124	Recoules-de-Fumas	48	MARVEJOLS			
48	48126	Lachamp-Ribennes	48	MARVEJOLS			
48	48138	Saint-Bonnet-de-Chirac	48	MARVEJOLS			
48	48165	Saint-Laurent-de-Muret	48	MARVEJOLS			
48	48168	Saint-Léger-de-Peyre	48	MARVEJOLS			
48	48189	Servières	48	MARVEJOLS			
48	48013	Badaroux	48	MENDE			
48	48016	Balsièges	48	MENDE			
48	48029	Le Born	48	MENDE			
48	48030	Brenoux	48	MENDE			
48	48042	Chastel-Nouvel	48	MENDE			
48	48061	Lanuéjols	48	MENDE			
48	48082	Laubert	48	MENDE			
48	48095	Mende	48	MENDE			
48	48111	Pelouse	48	MENDE			
48	48127	Monts-de-Random	48	MENDE			
48	48137	Saint-Bauzille	48	MENDE			
48	48147	Saint-Etienne-du-Valdonnez	48	MENDE			
30	30139	Lanuéjols	48	MEYRUEIS			
30	30297	Saint-Sauveur-Camprieu	48	MEYRUEIS			
48	48069	Gatuzières	48	MEYRUEIS			
48	48074	Hures-la-Parade	48	MEYRUEIS			
48	48096	Meyrueis	48	MEYRUEIS			
48	48176	Saint-Pierre-des-Tripiers	48	MEYRUEIS			
48	48002	Albaret-Sainte-Marie	48	NORD LOZERE MARGERIDE			
48	48009	Peyre en Aubrac	48	NORD LOZERE MARGERIDE			
48	48012	Les Monts-Verts	48	NORD LOZERE MARGERIDE			
48	48025	Les Bessons	48	NORD LOZERE MARGERIDE			
48	48026	Blavignac	48	NORD LOZERE MARGERIDE			
48	48046	Chauillac	48	NORD LOZERE MARGERIDE			
48	48057	Estables	48	NORD LOZERE MARGERIDE			
48	48059	La Fage-Saint-Julien	48	NORD LOZERE MARGERIDE			

48 - Département de la Lozère

Liste des communes des secteurs

Code département Commune	Code commune (au 01/01/2017)	Libellé commune (au 01/01/2017)	Code département PDSA	Nom secteur PDSA	Code département PDSA saisonnier	Nom secteur PDSA saisonnier	Type secteur PDSA saisonnier
48	48063	Fontans	48	NORD LOZERE MARGERIDE			
48	48077	Julianges	48	NORD LOZERE MARGERIDE			
48	48079	Lajo	48	NORD LOZERE MARGERIDE			
48	48083	Les Laubies	48	NORD LOZERE MARGERIDE			
48	48089	Le Malzieu-Forain	48	NORD LOZERE MARGERIDE			
48	48090	Le Malzieu-Ville	48	NORD LOZERE MARGERIDE			
48	48110	Paulhac-en-Margeride	48	NORD LOZERE MARGERIDE			
48	48121	Prunières	48	NORD LOZERE MARGERIDE			
48	48128	Rimeize	48	NORD LOZERE MARGERIDE			
48	48132	Saint-Alban-sur-Limagnole	48	NORD LOZERE MARGERIDE			
48	48133	Saint-Amans	48	NORD LOZERE MARGERIDE			
48	48140	Saint-Chély-d'Apcher	48	NORD LOZERE MARGERIDE			
48	48145	Saint-Denis-en-Margeride	48	NORD LOZERE MARGERIDE			
48	48149	Sainte-Eulalie	48	NORD LOZERE MARGERIDE			
48	48153	Saint-Gal	48	NORD LOZERE MARGERIDE			
48	48169	Saint-Léger-du-Malzieu	48	NORD LOZERE MARGERIDE			
48	48177	Saint-Pierre-le-Vieux	48	NORD LOZERE MARGERIDE			
48	48179	Saint-Privat-du-Fau	48	NORD LOZERE MARGERIDE			
48	48188	Serverette	48	NORD LOZERE MARGERIDE			
48	48190	Termes	48	NORD LOZERE MARGERIDE			
48	48197	La Villédieu	48	NORD LOZERE MARGERIDE			



65 - Département des Hautes-Pyrénées

Données générales

Superficie (km²) : 4 464

Population (au 1er janvier 2018 - source INSEE) : 227 492

Nombre de cabinets principaux ouverts de médecins généralistes libéraux et mixtes au 01/01/2018 (source FNPS) : 249

Nombre de médecins généralistes du département participants à la régulation libérale en 2018 (source ARUM 65) : 16

Nombre de médecins généralistes du département participants à l'astreinte en 2018 (source Ordigard) : 145

Régulation médicale

Numéro d'appel : 39.66

Organisation des territoires de PDSA

Nombre de territoires de PDSA : 4 territoires

- Bagnères-de-Bigorre
- Lannemezan
- Lourdes
- Tarbes-Vic

	20h – 24h Semaine	0h – 8h Semaine	Samedi 12h – 20h	Dim et JF 8h -20h	20h – 24h WE et JF	0h – 8h WE et JF
Nombre de lignes d'astreintes	10	0	9	9	9	0

Afin de tenir compte des afflux des populations saisonnières, il existe un dispositif d'astreinte de renfort.

Points fixes de garde :

Maison Médicale de Garde de Tarbes : Centre Hospitalier de Bigorre, Boulevard de Lattre de Tassigny, 65 013 Tarbes

Maison Médicale de Garde de Lourdes : Centre Hospitalier de Lourdes, 2 Avenue Alexandre Marqui, 65 100 Lourdes

65 - Département des Hautes-Pyrénées

Régulation Médicale

Planning hebdomadaire type

	Lundi	Mardi	Mercredi	Jeudi	Vendredi	Samedi	Dimanche	JF/PONTS
8:00							1	1
9:00							1	1
10:00							1	1
11:00							1	1
12:00						1	1	1
13:00						1	1	1
14:00						1	1	1
15:00						1	1	1
16:00						1	1	1
17:00						1	1	1
18:00						1	1	1
19:00						1	1	1
20:00	1	1	1	1	1	1	1	1
21:00	1	1	1	1	1	1	1	1
22:00	1	1	1	1	1	1	1	1
23:00	1	1	1	1	1	1	1	1
0:00	0	0	0	0	0	0	0	0
1:00	0	0	0	0	0	0	0	0
2:00	0	0	0	0	0	0	0	0
3:00	0	0	0	0	0	0	0	0
4:00	0	0	0	0	0	0	0	0
5:00	0	0	0	0	0	0	0	0
6:00	0	0	0	0	0	0	0	0
7:00	0	0	0	0	0	0	0	0
Total Heures	4	4	4	4	4	12	16	16
dont Jour	4	4	4	4	4	12	16	16
dont NP	0	0	0	0	0	0	0	0

Nombre de MRL par plage horaire

Volume Horaire Global 2020 :	2 656
dont semaine 20-24h:	1 004
dont week-end journée :	1 380
dont JF / Ponts :	272
dont Nuit Profonde :	-

Département des Hautes-Pyrénées
 Nombre d'astreintes et montant du régime indemnitaire des astreintes de PDSA

Territoires	Secteurs (terminologie ORDIGARD)	20h – 24h Semaine			0h – 8h Semaine			Samedi 12h – 20h			Dim et JF 8h -20h			20h – 24h WE et JF			0h – 8h WE et JF		
		Nbre d'astreintes	Type d'astreinte (implantation)	Montant de l'astreinte €	Nbre d'astreintes	Type d'astreinte (implantation)	Montant de l'astreinte €	Nbre d'astreintes	Type d'astreinte (implantation)	Montant de l'astreinte €	Nbre d'astreintes	Type d'astreinte (implantation)	Montant de l'astreinte €	Nbre d'astreintes	Type d'astreinte (implantation)	Montant de l'astreinte €	Nbre d'astreintes	Type d'astreinte (implantation)	Montant de l'astreinte €
TARBES - VIC	Tarbes et son agglomération	2	EM (MMG)	75			2	EM (MMG)	100			2	EM (MMG)	150			2	EM (MMG)	75
	Val d'Adour	1	EM (cab)	75			1	EM (cab)	100			1	EM (cab)	150			1	EM (cab)	75
BAGNERES-DE-BIGORRE	Bagnères-de-Bigorre	1	EM (cab)	75			1	EM (cab)	100			1	EM (cab)	150			1	EM (cab)	75
	Arreau	1	EM (cab)	75			1	EM (cab)	100			1	EM (cab)	150			1	EM (cab)	75
LANNEMEZAN	Castelnau-Magnoac	1	EM (cab)	75			1	EM (cab)	100			1	EM (cab)	150			1	EM (cab)	75
	Trie-sur-Baïse	1	EM (cab)	75															
	Lannemezan	1	EM (cab)	75			1	EM (cab)	100			1	EM (cab)	150			1	EM (cab)	75
LOURDES	Lourdes	1	EM (MMG)	75			1	EM (MMG)	100			1	EM (MMG)	150			1	EM (MMG)	75
	Vallées des gaves	1	EM (cab)	75			1	EM (cab)	100			1	EM (cab)	150			1	EM (cab)	75

 Type d'astreinte :
 EM = Effecteur mixte
 SH = Structures Hospitalières
 Implantation :
 Cab = Cabinet
 MMG = maison médicale de garde

Département des Hautes-Pyrénées

Nombre d'astreintes et montant du régime indemnitaire des astreintes de PDSA - DISPOSITIF SAISONNIER

Territoires	Secteurs (terminologie ORDIGARD)	Périodes	20h – 24h Semaine			0h – 8h Semaine			Samedi 12h – 20h			Dim et JF 8h - 20h			20h – 24h WE et JF			0h – 8h WE et JF					
			Nbre d'astreintes	Type d'astreinte (implantation)	Montant de l'Astreinte €	Nbre d'astreintes	Type d'astreinte (implantation)	Montant de l'Astreinte €	Nbre d'astreintes	Type d'astreinte (implantation)	Montant de l'Astreinte €	Nbre d'astreintes	Type d'astreinte (implantation)	Montant de l'Astreinte €	Nbre d'astreintes	Type d'astreinte (implantation)	Montant de l'Astreinte €	Nbre d'astreintes	Type d'astreinte (implantation)	Montant de l'Astreinte €			
BAGNERES-DE- BIGORRE	La Mongie	01/12/N au 15/04/N+1	1	EM (cab)	75																		
	Peyragudes	01/12/N au 15/04/N+1	1	EM (cab)	75																		
LANNEMEZAN	Piau-Engaly	01/12/N au 15/04/N+1	1	EM (cab)	75																		
	Pla d'Adet	01/12/N au 15/04/N+1	1	EM (cab)	75																		
	Saint-Lary-Soulan	01/12/N au 15/04/N+1 & 01/07 au 31/08	1	EM (cab)	75																		
	Val Louron	01/12/N au 15/04/N+1	1	EM (cab)	75																		
LOURDES	Cauterets	01/12/N au 15/04/N+1	1	EM (cab)	75																		
	Luz-Saint-Sauveur	01/12/N au 15/04/N+1	1	EM (cab)	75																		

Type d'astreinte :

EM = Effecteur mixte

Implantation :

Cab = Cabinet



Département des Hautes-Pyrénées

A titre indicatif, les dispositifs spécifiques pour le département pour 2018 sont :

- une MMG à Tarbes (25 000 € alloués sur le FIR en 2018)
- une MMG à Lourdes (10 000 € sur le FIR en 2018)
- une association de régulation libérale, ARUM 65 (10 950 € alloués sur le FIR en 2018)
- une association régionale de régulation libérale pour les départements de l'Ouest Occitanie : (100 000 € alloués sur le FIR en 2018 soit 12 500 € par département)
- le déploiement d'un numéro d'appel 39 66 spécifique à la PDSA pour les départements de l'Ouest Occitanie : (100 000 € alloués sur le FIR en 2018 soit 12 500 € par département)

Territoires	Secteurs (même terminologie qu'ORDIGARD)	Description des spécificités des tours de garde
TARBES - VIC	Tarbes et son agglomération	Concernant la MMG de Tarbes, présence postée d'au moins un des deux effecteurs. La prise en charge des visites inévitables de Tarbes et son agglomération est assurée sur l'ensemble des périodes d'astreinte par un des deux médecins participant à la permanence de la MMG de Tarbes.
LOURDES	Lourdes	Alternance hebdomadaire de la permanence à la MMG de Lourdes entre l'effecteur du secteur de Lourdes et celui des vallées des gaves. L'effecteur d'astreinte à la MMG de Lourdes a la charge d'assurer les visites inévitables pour son propre secteur, en ajout des consultations à la MMG de Lourdes. Les horaires restreints de présence postée à la MMG de Lourdes pendant le week-end et les jours fériés permettent plus facilement à l'effecteur d'astreinte au niveau de la MMG d'effectuer ces visites inévitables.
LOURDES	Vallées des gaves	Alternance hebdomadaire de la permanence à la MMG de Lourdes entre l'effecteur du secteur de Lourdes et celui des vallées des gaves.
BAGNERES-DE-BIGORRE	La Mongie	Le tour de garde temporaire de la station de sports d'hiver isolée de La Mongie-Le Tourmalet est activé durant la période d'ouverture des pistes de ski.
LANNEMEZAN	Peyragudes	Le tour de garde temporaire de la station de sports d'hiver isolée de Peyragudes est activé durant la période d'ouverture des pistes de ski.
LANNEMEZAN	Piau-Engaly	Le tour de garde temporaire de la station de sports d'hiver isolée de Piau-Engaly est activé durant la période d'ouverture des pistes de ski.
LANNEMEZAN	Pla d'Adet	Le tour de garde temporaire de la station de sports d'hiver isolée du Pla d'Adet est activé durant la période d'ouverture des pistes de ski.
LANNEMEZAN	Saint-Lary-Soulan	Le tour de garde temporaire de la commune de Saint-Lary-Soulan est activé en haute saison touristique d'hiver et d'été.
LANNEMEZAN	Val Louron	Le tour de garde temporaire de la station de sports d'hiver isolée de Val Louron est activé durant la période d'ouverture des pistes de ski.
LOURDES	Cauterets	Le tour de garde temporaire de la station de sports d'hiver isolée de Cauterets est activé durant la période d'ouverture des pistes de ski.
LOURDES	Luz-Saint-Sauveur	Le tour de garde temporaire des stations de sports d'hiver isolées de Barèges-Le Tourmalet, Gavarnie et Luz-Ardiden est activé durant la période d'ouverture des pistes de ski.

65 - Département des Hautes-Pyrénées

Liste des communes des secteurs

Code département Commune	Code commune (au 01/01/2017)	Libellé commune (au 01/01/2017)	Code département PDSA	Nom secteur PDSA	Code département PDSA saisonnier	Nom secteur PDSA saisonnier	Type secteur PDSA saisonnier
65	65012	Anlia	31	ST GAUDENS 2			
65	65014	Antichan	31	ST GAUDENS 2			
65	65053	Aveux	31	ST GAUDENS 2			
65	65087	Bertren	31	ST GAUDENS 2			
65	65109	Bramevaque	31	ST GAUDENS 2			
65	65139	Cazarilh	31	ST GAUDENS 2			
65	65154	Créchets	31	ST GAUDENS 2			
65	65158	Esbareich	31	ST GAUDENS 2			
65	65175	Ferrère	31	ST GAUDENS 2			
65	65186	Gaudent	31	ST GAUDENS 2			
65	65193	Gembrie	31	ST GAUDENS 2			
65	65229	Ilheu	31	ST GAUDENS 2			
65	65230	Izaourt	31	ST GAUDENS 2			
65	65287	Loures-Barousse	31	ST GAUDENS 2			
65	65305	Mauléon-Barousse	31	ST GAUDENS 2			
65	65347	Ourde	31	ST GAUDENS 2			
65	65382	Sacoué	31	ST GAUDENS 2			
65	65391	Sainte-Marie	31	ST GAUDENS 2			
65	65398	Saléchan	31	ST GAUDENS 2			
65	65402	Samuran	31	ST GAUDENS 2			
65	65407	Sarp	31	ST GAUDENS 2			
65	65427	Siradan	31	ST GAUDENS 2			
65	65431	Sost	31	ST GAUDENS 2			
65	65441	Thèbe	31	ST GAUDENS 2			
65	65453	Troubat	31	ST GAUDENS 2			
65	65018	Arbéost	64	Hors Région			
65	65176	Ferrières	64	Hors Région			
65	65185	Gardères	64	Hors Région			
65	65252	Lamarque-Pontacq	64	Hors Région			
65	65292	Luquet	64	Hors Région			
65	65003	Adervielle-Pouchergues	65	ARREAU			
65	65006	Ancizan	65	ARREAU			
65	65017	Aragnouet	65	ARREAU		PIAU-ENGALY	Hivernal
65	65023	Ardeingost	65	ARREAU	65		
65	65031	Arreau	65	ARREAU			

65 - Département des Hautes-Pyrénées

Liste des communes des secteurs

Code département Commune	Code commune (au 01/01/2017)	Libellé commune (au 01/01/2017)	Code département PDSA	Nom secteur PDSA	Code département PDSA saisonnier	Nom secteur PDSA saisonnier	Type secteur PDSA saisonnier
65	65039	Aspin-Aure	65	ARREAU			
65	65046	Aulon	65	ARREAU			
65	65050	Avajan	65	ARREAU			
65	65058	Azet	65	ARREAU	65	SAINT-LARY-SOULAN	Estival et hivernal
65	65064	Barreilles	65	ARREAU			
65	65066	Barrancoueu	65	ARREAU			
65	65075	Bazus-Aure	65	ARREAU			
65	65092	Beyrède-Jumet	65	ARREAU			
65	65099	Bordères-Louron	65	ARREAU			
65	65106	Bourisp	65	ARREAU	65	SAINT-LARY-SOULAN	Estival et hivernal
65	65116	Cadéac	65	ARREAU			
65	65117	Cadilhac-Trachère	65	ARREAU	65	SAINT-LARY-SOULAN	Estival et hivernal
65	65122	Camous	65	ARREAU			
65	65124	Camparan	65	ARREAU	65	SAINT-LARY-SOULAN	Estival et hivernal
65	65140	Cazaux-Debat	65	ARREAU			
65	65141	Cazaux-Fréchet-Anéran-Camors	65	ARREAU			
65	65157	Ens	65	ARREAU	65	SAINT-LARY-SOULAN	Estival et hivernal
65	65171	Estarvielle	65	ARREAU			
65	65172	Estensan	65	ARREAU	65	SAINT-LARY-SOULAN	Estival et hivernal
65	65180	Fréchet-Aure	65	ARREAU			
65	65195	Génos	65	ARREAU	65	VAL LOURON	Hivernal
65	65199	Germ	65	ARREAU			
65	65205	Gouaux	65	ARREAU			
65	65208	Grailhen	65	ARREAU	65	SAINT-LARY-SOULAN	Estival et hivernal
65	65209	Grézian	65	ARREAU			
65	65211	Guchan	65	ARREAU	65	SAINT-LARY-SOULAN	Estival et hivernal
65	65212	Guchen	65	ARREAU			
65	65228	Ilhet	65	ARREAU			
65	65234	Jézeau	65	ARREAU			
65	65255	Lañçon	65	ARREAU			
65	65282	Loudenvielle	65	ARREAU	65	PEYRAGUDES	Hivernal
65	65283	Loudervielle	65	ARREAU			
65	65317	Mont	65	ARREAU			
65	65354	Pailhac	65	ARREAU			
65	65379	Ris	65	ARREAU			

65 - Département des Hautes-Pyrénées

Liste des communes des secteurs

Code département Commune	Code commune (au 01/01/2017)	Libellé commune (au 01/01/2017)	Code département PDSA	Nom secteur PDSA	Code département PDSA saisonnier	Nom secteur PDSA saisonnier	Type secteur PDSA saisonnier
65	65384	Sailhan	65	ARREAU	65	SAINT-LARY-SOULAN	Estival et hivernal
65	65388	Saint-Lary-Soulan	65	ARREAU	65	SAINT-LARY-SOULAN et PLA D'ADET	Estival et hivernal
65	65408	Sarrancolin	65	ARREAU			
65	65450	Tramezaigues	65	ARREAU	65	SAINT-LARY-SOULAN	Estival et hivernal
65	65465	Vielle-Aure	65	ARREAU	65	SAINT-LARY-SOULAN	Estival et hivernal
65	65466	Vielle-Louron	65	ARREAU			
65	65471	Vignec	65	ARREAU	65	SAINT-LARY-SOULAN	Estival et hivernal
65	65016	Antist	65	BAGNERES DE BIGORRE			
65	65019	Arcizac-Adour	65	BAGNERES DE BIGORRE			
65	65024	Argelès-Bagnères	65	BAGNERES DE BIGORRE			
65	65042	Asté	65	BAGNERES DE BIGORRE			
65	65043	Astugue	65	BAGNERES DE BIGORRE			
65	65059	Bagnères-de-Bigorre	65	BAGNERES DE BIGORRE	65	LA MONGIE	Hivernal
65	65060	Baniols	65	BAGNERES DE BIGORRE			
65	65078	Beaudéan	65	BAGNERES DE BIGORRE			
65	65091	Bettes	65	BAGNERES DE BIGORRE			
65	65123	Campan	65	BAGNERES DE BIGORRE			
65	65135	Castillon	65	BAGNERES DE BIGORRE			
65	65147	Cleutat	65	BAGNERES DE BIGORRE			
65	65198	Gerde	65	BAGNERES DE BIGORRE			
65	65200	Gernis-sur-l'Oussouet	65	BAGNERES DE BIGORRE			
65	65216	Hauban	65	BAGNERES DE BIGORRE			
65	65221	Hilis	65	BAGNERES DE BIGORRE			
65	65238	Labassère	65	BAGNERES DE BIGORRE			
65	65275	Lies	65	BAGNERES DE BIGORRE			
65	65281	Loucrup	65	BAGNERES DE BIGORRE			
65	65300	Marsas	65	BAGNERES DE BIGORRE			
65	65310	Mérilheu	65	BAGNERES DE BIGORRE			
65	65320	Montgaillard	65	BAGNERES DE BIGORRE			
65	65328	Neuilh	65	BAGNERES DE BIGORRE			
65	65335	Ordizan	65	BAGNERES DE BIGORRE			
65	65338	Orignac	65	BAGNERES DE BIGORRE			
65	65370	Pouzac	65	BAGNERES DE BIGORRE			
65	65392	Saint-Martin	65	BAGNERES DE BIGORRE			
65	65451	Trébons	65	BAGNERES DE BIGORRE			

65 - Département des Hautes-Pyrénées

Liste des communes des secteurs

Code département Commune	Code commune (au 01/01/2017)	Libellé commune (au 01/01/2017)	Code département PDSA	Nom secteur PDSA	Code département PDSA saisonnier	Nom secteur PDSA saisonnier	Type secteur PDSA saisonnier
65	65459	Uzer	65	BAGNERES DE BIGORRE			
65	65464	Vielle-Adour	65	BAGNERES DE BIGORRE			
65	65479	Visker	65	BAGNERES DE BIGORRE			
65	65026	Aries-Espéran	65	CASTELNAU-MAGNOAC			
65	65028	Arné	65	CASTELNAU-MAGNOAC			
65	65068	Barthe	65	CASTELNAU-MAGNOAC			
65	65074	Bazordan	65	CASTELNAU-MAGNOAC			
65	65088	Betbeze	65	CASTELNAU-MAGNOAC			
65	65090	Betpouy	65	CASTELNAU-MAGNOAC			
65	65097	Bonrepos	65	CASTELNAU-MAGNOAC			
65	65126	Campuzan	65	CASTELNAU-MAGNOAC			
65	65129	Castelnau-Magnoac	65	CASTELNAU-MAGNOAC			
65	65134	Castrets	65	CASTELNAU-MAGNOAC			
65	65136	Caubous	65	CASTELNAU-MAGNOAC			
65	65148	Cizos	65	CASTELNAU-MAGNOAC			
65	65155	Devèze	65	CASTELNAU-MAGNOAC			
65	65183	Galan	65	CASTELNAU-MAGNOAC			
65	65184	Galez	65	CASTELNAU-MAGNOAC			
65	65187	Gaussan	65	CASTELNAU-MAGNOAC			
65	65213	Guizerix	65	CASTELNAU-MAGNOAC			
65	65214	Hachan	65	CASTELNAU-MAGNOAC			
65	65249	Lalanne	65	CASTELNAU-MAGNOAC			
65	65261	Laran	65	CASTELNAU-MAGNOAC			
65	65263	Larroque	65	CASTELNAU-MAGNOAC			
65	65266	Lassales	65	CASTELNAU-MAGNOAC			
65	65274	Libaros	65	CASTELNAU-MAGNOAC			
65	65315	Monléon-Magnoac	65	CASTELNAU-MAGNOAC			
65	65316	Monlong	65	CASTELNAU-MAGNOAC			
65	65318	Montastruc	65	CASTELNAU-MAGNOAC			
65	65336	Organ	65	CASTELNAU-MAGNOAC			
65	65358	Peyret-Saint-André	65	CASTELNAU-MAGNOAC			
65	65368	Pouy	65	CASTELNAU-MAGNOAC			
65	65373	Puntous	65	CASTELNAU-MAGNOAC			
65	65376	Recurt	65	CASTELNAU-MAGNOAC			
65	65381	Sabarros	65	CASTELNAU-MAGNOAC			

65 - Département des Hautes-Pyrénées Liste des communes des secteurs

Code département Commune	Code commune (au 01/01/2017)	Libellé commune (au 01/01/2017)	Code département PDSA	Nom secteur PDSA	Code département PDSA saisonnier	Nom secteur PDSA saisonnier	Type secteur PDSA saisonnier
65	65404	Sarriac-Magnoac	65	CASTELNAU-MAGNOAC			
65	65419	Sentous	65	CASTELNAU-MAGNOAC			
65	65442	Thermes-Magnoac	65	CASTELNAU-MAGNOAC			
65	65449	Tournous-Devant	65	CASTELNAU-MAGNOAC			
65	65468	Vieuzos	65	CASTELNAU-MAGNOAC			
65	65475	Villemur	65	CASTELNAU-MAGNOAC			
65	65009	Anères	65	LANNEMEZAN			
65	65034	Arrodets	65	LANNEMEZAN			
65	65037	Artigueny	65	LANNEMEZAN			
65	65041	Asque	65	LANNEMEZAN			
65	65051	Aventignan	65	LANNEMEZAN			
65	65054	Avezac-Prat-Lahitte	65	LANNEMEZAN			
65	65069	La Barthe-de-Neste	65	LANNEMEZAN			
65	65071	Batsère	65	LANNEMEZAN			
65	65076	Barus-Neste	65	LANNEMEZAN			
65	65079	Bégole	65	LANNEMEZAN			
65	65081	Benqué-Molière	65	LANNEMEZAN			
65	65093	Bize	65	LANNEMEZAN			
65	65094	Bizous	65	LANNEMEZAN			
65	65096	Bonnemazon	65	LANNEMEZAN			
65	65105	Bourg-de-Bigorre	65	LANNEMEZAN			
65	65111	Bulan	65	LANNEMEZAN			
65	65113	Burg	65	LANNEMEZAN			
65	65118	Caharet	65	LANNEMEZAN			
65	65125	Campistrous	65	LANNEMEZAN			
65	65127	Capvern	65	LANNEMEZAN			
65	65128	Castelbejac	65	LANNEMEZAN			
65	65132	Castéra-Lanusse	65	LANNEMEZAN			
65	65143	Chelle-Spou	65	LANNEMEZAN			
65	65150	Clarens	65	LANNEMEZAN			
65	65159	Escala	65	LANNEMEZAN			
65	65162	Escornets	65	LANNEMEZAN			
65	65163	Escotts	65	LANNEMEZAN			
65	65165	Esparrros	65	LANNEMEZAN			
65	65166	Espèche	65	LANNEMEZAN			

65 - Département des Hautes-Pyrénées

Liste des communes des secteurs

Code département Commune	Code commune (au 01/01/2017)	Libellé commune (au 01/01/2017)	Code département PDSA	Nom secteur PDSA	Code département PDSA saisonnier	Nom secteur PDSA saisonnier	Type secteur PDSA saisonnier
65	65167	Espieilh	65	LANNEMEZAN			
65	65179	Fréchendets	65	LANNEMEZAN			
65	65190	Gazave	65	LANNEMEZAN			
65	65194	Générest	65	LANNEMEZAN			
65	65207	Gourgue	65	LANNEMEZAN			
65	65217	Hautaget	65	LANNEMEZAN			
65	65218	Hèches	65	LANNEMEZAN			
65	65224	Houeydets	65	LANNEMEZAN			
65	65231	Izaux	65	LANNEMEZAN			
65	65239	Labastide	65	LANNEMEZAN			
65	65241	Laborde	65	LANNEMEZAN			
65	65245	Lagrangé	65	LANNEMEZAN			
65	65256	Lanespède	65	LANNEMEZAN			
65	65258	Lannemezan	65	LANNEMEZAN			
65	65277	Lombrès	65	LANNEMEZAN			
65	65278	Lommé	65	LANNEMEZAN			
65	65279	Lortet	65	LANNEMEZAN			
65	65294	Lurilhous	65	LANNEMEZAN			
65	65306	Mauvezin	65	LANNEMEZAN			
65	65307	Mazères-de-Neste	65	LANNEMEZAN			
65	65309	Marzouau	65	LANNEMEZAN			
65	65319	Montégut	65	LANNEMEZAN			
65	65322	Montoussé	65	LANNEMEZAN			
65	65323	Montsérié	65	LANNEMEZAN			
65	65327	Nestier	65	LANNEMEZAN			
65	65329	Nistos	65	LANNEMEZAN			
65	65356	Péré	65	LANNEMEZAN			
65	65363	Pinas	65	LANNEMEZAN			
65	65377	Réjaumont	65	LANNEMEZAN			
65	65378	Ricaud	65	LANNEMEZAN			
65	65385	Saint-Arroman	65	LANNEMEZAN			
65	65389	Saint-Laurent-de-Neste	65	LANNEMEZAN			
65	65394	Saint-Paul	65	LANNEMEZAN			
65	65405	Sarlabous	65	LANNEMEZAN			
65	65416	Seich	65	LANNEMEZAN			

65 - Département des Hautes-Pyrénées

Liste des communes des secteurs

Code département Commune	Code commune (au 01/01/2017)	Libellé commune (au 01/01/2017)	Code département PDSA	Nom secteur PDSA	Code département PDSA saisonnier	Nom secteur PDSA saisonnier	Type secteur PDSA saisonnier
65	65437	Tajan	65	LANNEMEZAN			
65	65444	Tibiran-Jaunac	65	LANNEMEZAN			
65	65445	Tilhouse	65	LANNEMEZAN			
65	65455	Tuzaguet	65	LANNEMEZAN			
65	65456	Uglias	65	LANNEMEZAN			
65	65482	Cantaous	65	LANNEMEZAN			
65	65002	Adé	65	LOURDES			
65	65011	Les Angles	65	LOURDES			
65	65020	Arcizac-ez-Angles	65	LOURDES			
65	65033	Arrodets-ez-Angles	65	LOURDES			
65	65038	Artigues	65	LOURDES			
65	65040	Aspin-en-Lavedan	65	LOURDES			
65	65065	Barlest	65	LOURDES			
65	65070	Bartrès	65	LOURDES			
65	65082	Berbérust-Lias	65	LOURDES			
65	65107	Bourréac	65	LOURDES			
65	65144	Cheust	65	LOURDES			
65	65164	Escoubès-Pouts	65	LOURDES			
65	65191	Gazost	65	LOURDES			
65	65197	Ger	65	LOURDES			
65	65201	Geu	65	LOURDES			
65	65203	Gez-ez-Angles	65	LOURDES			
65	65233	Jarret	65	LOURDES			
65	65236	Julus	65	LOURDES			
65	65237	Juncalès	65	LOURDES			
65	65247	Arrayou-Lahitte	65	LOURDES			
65	65271	Lézignan	65	LOURDES			
65	65280	Loubajac	65	LOURDES			
65	65286	Lourdes	65	LOURDES			
65	65291	Lugagnan	65	LOURDES			
65	65334	Omex	65	LOURDES			
65	65343	Ossen	65	LOURDES			
65	65345	Ossun-ez-Angles	65	LOURDES			
65	65348	Ourdis-Cotdoussan	65	LOURDES			
65	65349	Ourdon	65	LOURDES			

65 - Département des Hautes-Pyrénées

Liste des communes des secteurs

Code département Commune	Code commune (au 01/01/2017)	Libellé commune (au 01/01/2017)	Code département PDSA	Nom secteur PDSA	Code département PDSA saisonnier	Nom secteur PDSA saisonnier	Type secteur PDSA saisonnier
65	65351	Ousté	65	LOURDES			
65	65355	Paréac	65	LOURDES			
65	65360	Peyrouse	65	LOURDES			
65	65366	Poueyferré	65	LOURDES			
65	65386	Saint-Créac	65	LOURDES			
65	65395	Saint-Pé-de-Bigorre	65	LOURDES			
65	65415	Ségus	65	LOURDES			
65	65421	Sère-Lanso	65	LOURDES			
65	65470	Viger	65	LOURDES			
65	65005	Allier	65	TARBES ET SON AGGLOMERATION			
65	65007	Andrest	65	TARBES ET SON AGGLOMERATION			
65	65010	Angos	65	TARBES ET SON AGGLOMERATION			
65	65044	Aubarède	65	TARBES ET SON AGGLOMERATION			
65	65047	Aureilhan	65	TARBES ET SON AGGLOMERATION			
65	65048	Aurensan	65	TARBES ET SON AGGLOMERATION			
65	65052	Averan	65	TARBES ET SON AGGLOMERATION			
65	65057	Azereix	65	TARBES ET SON AGGLOMERATION			
65	65062	Barbazan-Debat	65	TARBES ET SON AGGLOMERATION			
65	65063	Barbazan-Dessus	65	TARBES ET SON AGGLOMERATION			
65	65067	Barry	65	TARBES ET SON AGGLOMERATION			
65	65072	Bazet	65	TARBES ET SON AGGLOMERATION			
65	65080	Bénac	65	TARBES ET SON AGGLOMERATION			
65	65083	Bernac-Debat	65	TARBES ET SON AGGLOMERATION			
65	65084	Bernac-Dessus	65	TARBES ET SON AGGLOMERATION			
65	65086	Bernadets-Dessus	65	TARBES ET SON AGGLOMERATION			
65	65100	Bordères-sur-l'Échez	65	TARBES ET SON AGGLOMERATION			
65	65101	Bordes	65	TARBES ET SON AGGLOMERATION			
65	65103	Bouilh-Pérouilh	65	TARBES ET SON AGGLOMERATION			
65	65104	Boulin	65	TARBES ET SON AGGLOMERATION			
65	65108	Bours	65	TARBES ET SON AGGLOMERATION			
65	65115	Cabanac	65	TARBES ET SON AGGLOMERATION			
65	65120	Calavanté	65	TARBES ET SON AGGLOMERATION			
65	65131	Castelvieilh	65	TARBES ET SON AGGLOMERATION			
65	65133	Castéra-Lou	65	TARBES ET SON AGGLOMERATION			
65	65142	Chelle-Debat	65	TARBES ET SON AGGLOMERATION			

65 - Département des Hautes-Pyrénées

Liste des communes des secteurs

Code département Commune	Code commune (au 01/01/2017)	Libellé commune (au 01/01/2017)	Code département PDSA	Nom secteur PDSA	Code département PDSA saisonnier	Nom secteur PDSA saisonnier	Type secteur PDSA saisonnier
65	65146	Chis	65	TARBES ET SON AGGLOMERATION			
65	65149	Clarac	65	TARBES ET SON AGGLOMERATION			
65	65151	Collongues	65	TARBES ET SON AGGLOMERATION			
65	65153	Coussan	65	TARBES ET SON AGGLOMERATION			
65	65156	Dours	65	TARBES ET SON AGGLOMERATION			
65	65181	Fréchoeur-Fréchet	65	TARBES ET SON AGGLOMERATION			
65	65189	Gayan	65	TARBES ET SON AGGLOMERATION			
65	65204	Gonez	65	TARBES ET SON AGGLOMERATION			
65	65206	Goudon	65	TARBES ET SON AGGLOMERATION			
65	65220	Hibarrette	65	TARBES ET SON AGGLOMERATION			
65	65222	Hitte	65	TARBES ET SON AGGLOMERATION			
65	65223	Horgues	65	TARBES ET SON AGGLOMERATION			
65	65225	Hourc	65	TARBES ET SON AGGLOMERATION			
65	65226	Ibos	65	TARBES ET SON AGGLOMERATION			
65	65232	Jacque	65	TARBES ET SON AGGLOMERATION			
65	65235	Juillan	65	TARBES ET SON AGGLOMERATION			
65	65244	Lagarde	65	TARBES ET SON AGGLOMERATION			
65	65251	Laloubère	65	TARBES ET SON AGGLOMERATION			
65	65257	Lanne	65	TARBES ET SON AGGLOMERATION			
65	65259	Lansac	65	TARBES ET SON AGGLOMERATION			
65	65265	Lasiades	65	TARBES ET SON AGGLOMERATION			
65	65268	Layrisse	65	TARBES ET SON AGGLOMERATION			
65	65270	Lespouey	65	TARBES ET SON AGGLOMERATION			
65	65272	Lhez	65	TARBES ET SON AGGLOMERATION			
65	65276	Lizos	65	TARBES ET SON AGGLOMERATION			
65	65284	Louey	65	TARBES ET SON AGGLOMERATION			
65	65285	Louit	65	TARBES ET SON AGGLOMERATION			
65	65290	Luc	65	TARBES ET SON AGGLOMERATION			
65	65298	Marquérie	65	TARBES ET SON AGGLOMERATION			
65	65299	Marsac	65	TARBES ET SON AGGLOMERATION			
65	65301	Marsailan	65	TARBES ET SON AGGLOMERATION			
65	65303	Mascaras	65	TARBES ET SON AGGLOMERATION			
65	65313	Momères	65	TARBES ET SON AGGLOMERATION			
65	65321	Montignac	65	TARBES ET SON AGGLOMERATION			
65	65324	Moulédous	65	TARBES ET SON AGGLOMERATION			

65 - Département des Hautes-Pyrénées

Liste des communes des secteurs

Code département Commune	Code commune (au 01/01/2017)	Libellé commune (au 01/01/2017)	Code département PDSA	Nom secteur PDSA	Code département PDSA saisonnier	Nom secteur PDSA saisonnier	Type secteur PDSA saisonnier
65	65331	Odos	65	TARBES ET SON AGGLOMERATION			
65	65332	Oléac-Debat	65	TARBES ET SON AGGLOMERATION			
65	65333	Oléac-Dessus	65	TARBES ET SON AGGLOMERATION			
65	65337	Orleux	65	TARBES ET SON AGGLOMERATION			
65	65339	Orincles	65	TARBES ET SON AGGLOMERATION			
65	65340	Orleix	65	TARBES ET SON AGGLOMERATION			
65	65341	Oroix	65	TARBES ET SON AGGLOMERATION			
65	65344	Ossun	65	TARBES ET SON AGGLOMERATION			
65	65346	Oueilloux	65	TARBES ET SON AGGLOMERATION			
65	65350	Oursbelille	65	TARBES ET SON AGGLOMERATION			
65	65353	Ozon	65	TARBES ET SON AGGLOMERATION			
65	65357	Peyrube	65	TARBES ET SON AGGLOMERATION			
65	65359	Peyriguère	65	TARBES ET SON AGGLOMERATION			
65	65364	Pintac	65	TARBES ET SON AGGLOMERATION			
65	65367	Poumarous	65	TARBES ET SON AGGLOMERATION			
65	65369	Pouyastruc	65	TARBES ET SON AGGLOMERATION			
65	65380	Sabalos	65	TARBES ET SON AGGLOMERATION			
65	65401	Salles-Adour	65	TARBES ET SON AGGLOMERATION			
65	65406	Sarniguet	65	TARBES ET SON AGGLOMERATION			
65	65410	SarroUILLES	65	TARBES ET SON AGGLOMERATION			
65	65417	Séméac	65	TARBES ET SON AGGLOMERATION			
65	65425	Siarrouy	65	TARBES ET SON AGGLOMERATION			
65	65426	Sinzos	65	TARBES ET SON AGGLOMERATION			
65	65430	Soréac	65	TARBES ET SON AGGLOMERATION			
65	65433	Soues	65	TARBES ET SON AGGLOMERATION			
65	65436	Souyeaux	65	TARBES ET SON AGGLOMERATION			
65	65439	Tarasteix	65	TARBES ET SON AGGLOMERATION			
65	65440	Tarbes	65	TARBES ET SON AGGLOMERATION			
65	65443	Thuy	65	TARBES ET SON AGGLOMERATION			
65	65446	Tostat	65	TARBES ET SON AGGLOMERATION			
65	65447	Tournay	65	TARBES ET SON AGGLOMERATION			
65	65457	Ugnouas	65	TARBES ET SON AGGLOMERATION			
65	65477	Villeneuve-près-Marsac	65	TARBES ET SON AGGLOMERATION			
65	65015	Antin	65	TRIE SUR BAISE			
65	65085	Bernadets-Debat	65	TRIE SUR BAISE			

65 - Département des Hautes-Pyrénées

Liste des communes des secteurs

Code département Commune	Code commune (au 01/01/2017)	Libellé commune (au 01/01/2017)	Code département PDSA	Nom secteur PDSA	Code département PDSA saisonnier	Nom secteur PDSA saisonnier	Type secteur PDSA saisonnier
65	65095	Bonnefont	65	TRIE SUR BAISE			
65	65110	Bugard	65	TRIE SUR BAISE			
65	65170	Estampures	65	TRIE SUR BAISE			
65	65177	Fontrailles	65	TRIE SUR BAISE			
65	65250	Lalanne-Trie	65	TRIE SUR BAISE			
65	65253	Lamarque-Rustaing	65	TRIE SUR BAISE			
65	65260	Lapeyre	65	TRIE SUR BAISE			
65	65288	Lubret-Saint-Luc	65	TRIE SUR BAISE			
65	65289	Luby-Betmont	65	TRIE SUR BAISE			
65	65293	Lustar	65	TRIE SUR BAISE			
65	65308	Mazerolles	65	TRIE SUR BAISE			
65	65326	Mun	65	TRIE SUR BAISE			
65	65342	Osmets	65	TRIE SUR BAISE			
65	65374	Puydarrieux	65	TRIE SUR BAISE			
65	65383	Sadournin	65	TRIE SUR BAISE			
65	65423	Sère-Rustaing	65	TRIE SUR BAISE			
65	65448	Tournous-Darré	65	TRIE SUR BAISE			
65	65452	Trie-sur-Baïse	65	TRIE SUR BAISE			
65	65461	Vidou	65	TRIE SUR BAISE			
65	65474	Villembits	65	TRIE SUR BAISE			
32	32039	Beccas	65	VAL D'ADOUR			
32	32050	Beiplan	65	VAL D'ADOUR			
32	32152	Haget	65	VAL D'ADOUR			
32	32225	Malabat	65	VAL D'ADOUR			
32	32283	Montégut-Arros	65	VAL D'ADOUR			
32	32464	Villecomtal-sur-Arros	65	VAL D'ADOUR			
64	64398	Montaner	65	VAL D'ADOUR			
64	64451	Ponson-Debat-Pouits	65	VAL D'ADOUR			
64	64452	Ponson-Dessus	65	VAL D'ADOUR			
64	64454	Pontiacq-Viellepinte	65	VAL D'ADOUR			
65	65013	Ansos	65	VAL D'ADOUR			
65	65035	Artagnan	65	VAL D'ADOUR			
65	65049	Auriébat	65	VAL D'ADOUR			
65	65061	Barbachen	65	VAL D'ADOUR			
65	65073	Bazillac	65	VAL D'ADOUR			

65 - Département des Hautes-Pyrénées

Liste des communes des secteurs

Code département Commune	Code commune (au 01/01/2017)	Libellé commune (au 01/01/2017)	Code département PDSA	Nom secteur PDSA	Code département PDSA saisonnier	Nom secteur PDSA saisonnier	Type secteur PDSA saisonnier
65	65102	Bouilh-Devant	65	VAL D'ADOUR			
65	65114	Buzon	65	VAL D'ADOUR			
65	65119	Caixon	65	VAL D'ADOUR			
65	65121	Camalès	65	VAL D'ADOUR			
65	65130	Castelnau-Rivière-Basse	65	VAL D'ADOUR			
65	65137	Caussade-Rivière	65	VAL D'ADOUR			
65	65160	Escaunets	65	VAL D'ADOUR			
65	65161	Escondeaux	65	VAL D'ADOUR			
65	65174	Estirac	65	VAL D'ADOUR			
65	65178	Fréchède	65	VAL D'ADOUR			
65	65196	Gensac	65	VAL D'ADOUR			
65	65215	Hagedet	65	VAL D'ADOUR			
65	65219	Hères	65	VAL D'ADOUR			
65	65240	Labatut-Rivière	65	VAL D'ADOUR			
65	65242	Lacassagne	65	VAL D'ADOUR			
65	65243	Lafitole	65	VAL D'ADOUR			
65	65248	Lahitte-Toupière	65	VAL D'ADOUR			
65	65254	Laméac	65	VAL D'ADOUR			
65	65262	Larreule	65	VAL D'ADOUR			
65	65264	Lascazères	65	VAL D'ADOUR			
65	65269	Lescurry	65	VAL D'ADOUR			
65	65273	Liac	65	VAL D'ADOUR			
65	65296	Madiran	65	VAL D'ADOUR			
65	65297	Mansan	65	VAL D'ADOUR			
65	65304	Maubourguet	65	VAL D'ADOUR			
65	65311	Mingot	65	VAL D'ADOUR			
65	65314	Monfaucon	65	VAL D'ADOUR			
65	65325	Moumoulious	65	VAL D'ADOUR			
65	65330	Nouilhian	65	VAL D'ADOUR			
65	65361	Peyrun	65	VAL D'ADOUR			
65	65372	Pujo	65	VAL D'ADOUR			
65	65375	Rabastens-de-Bigorre	65	VAL D'ADOUR			
65	65387	Saint-Lanne	65	VAL D'ADOUR			
65	65390	Saint-Lézer	65	VAL D'ADOUR			
65	65397	Saint-Sever-de-Rustan	65	VAL D'ADOUR			

65 - Département des Hautes-Pyrénées Liste des communes des secteurs

Code département Commune	Code commune (au 01/01/2017)	Libellé commune (au 01/01/2017)	Code département PDSA	Nom secteur PDSA	Code département PDSA saisonnier	Nom secteur PDSA saisonnier	Type secteur PDSA saisonnier
65	65403	Sanous	65	VAL D'ADOUR			
65	65409	Sarriac-Bigorre	65	VAL D'ADOUR			
65	65412	Sauveterre	65	VAL D'ADOUR			
65	65414	Ségalar	65	VAL D'ADOUR			
65	65418	Sénac	65	VAL D'ADOUR			
65	65422	Séron	65	VAL D'ADOUR			
65	65429	Sombrun	65	VAL D'ADOUR			
65	65432	Soublecause	65	VAL D'ADOUR			
65	65438	Talazac	65	VAL D'ADOUR			
65	65454	Trouley-Labarthe	65	VAL D'ADOUR			
65	65460	Vic-en-Bigorre	65	VAL D'ADOUR			
65	65462	Vidouze	65	VAL D'ADOUR			
65	65472	Villefranque	65	VAL D'ADOUR			
65	65476	Villeneuve-près-Béarn	65	VAL D'ADOUR			
65	65001	Adast	65	VALLEES DES GAVES			
65	65004	Agos-Vidalos	65	VALLEES DES GAVES			
65	65021	Arcizans-Avant	65	VALLEES DES GAVES			
65	65022	Arcizans-Dessus	65	VALLEES DES GAVES			
65	65025	Argelès-Gazost	65	VALLEES DES GAVES			
65	65029	Arras-en-Lavedan	65	VALLEES DES GAVES			
65	65032	Arrens-Marsous	65	VALLEES DES GAVES			
65	65036	Artalens-Souin	65	VALLEES DES GAVES			
65	65045	Aucun	65	VALLEES DES GAVES			
65	65055	Ayros-Arbouix	65	VALLEES DES GAVES			
65	65056	Ayzac-Ost	65	VALLEES DES GAVES			
65	65077	Beaucens	65	VALLEES DES GAVES			
65	65089	Bezpouey	65	VALLEES DES GAVES	65	LUZ SAINT SAUVEUR	Hivernal
65	65098	Boô-Silhén	65	VALLEES DES GAVES			
65	65112	Bun	65	VALLEES DES GAVES			
65	65138	Cauterets	65	VALLEES DES GAVES	65	CAUTERETS	Hivernal
65	65145	Chèze	65	VALLEES DES GAVES	65	LUZ SAINT SAUVEUR	Hivernal
65	65168	Esquièze-Sère	65	VALLEES DES GAVES	65	LUZ SAINT SAUVEUR	Hivernal
65	65169	Estailg	65	VALLEES DES GAVES			
65	65173	Esterre	65	VALLEES DES GAVES	65	LUZ SAINT SAUVEUR	Hivernal
65	65182	Galligós	65	VALLEES DES GAVES			

65 - Département des Hautes-Pyrénées

Liste des communes des secteurs

Code département Commune	Code commune (au 01/01/2017)	Libellé commune (au 01/01/2017)	Code département PDSA	Nom secteur PDSA	Code département PDSA saisonnier	Nom secteur PDSA saisonnier	Type secteur PDSA saisonnier
65	65192	Gavarnie-Gèdre	65	VALLEES DES GAVES	65	LUZ SAINT SAUVEUR	Hivernal
65	65202	Gez	65	VALLEES DES GAVES			
65	65210	Grust	65	VALLEES DES GAVES	65	LUZ SAINT SAUVEUR	Hivernal
65	65267	Lau-Balagnas	65	VALLEES DES GAVES			
65	65295	Luz-Saint-Sauveur	65	VALLEES DES GAVES	65	LUZ SAINT SAUVEUR	Hivernal
65	65352	Ouzous	65	VALLEES DES GAVES			
65	65362	Pierrefitte-Nestalas	65	VALLEES DES GAVES			
65	65371	Préchac	65	VALLEES DES GAVES			
65	65393	Saint-Pastous	65	VALLEES DES GAVES			
65	65396	Saint-Savin	65	VALLEES DES GAVES			
65	65399	Saligos	65	VALLEES DES GAVES	65	LUZ SAINT SAUVEUR	Hivernal
65	65400	Salles	65	VALLEES DES GAVES			
65	65411	Sassis	65	VALLEES DES GAVES	65	LUZ SAINT SAUVEUR	Hivernal
65	65413	Sazos	65	VALLEES DES GAVES	65	LUZ SAINT SAUVEUR	Hivernal
65	65420	Sère-en-Lavedan	65	VALLEES DES GAVES			
65	65424	Sers	65	VALLEES DES GAVES	65	LUZ SAINT SAUVEUR	Hivernal
65	65428	Sireix	65	VALLEES DES GAVES			
65	65435	Soulom	65	VALLEES DES GAVES			
65	65458	Uz	65	VALLEES DES GAVES			
65	65463	Viella	65	VALLEES DES GAVES	65	LUZ SAINT SAUVEUR	Hivernal
65	65467	Vier-Bordes	65	VALLEES DES GAVES			
65	65469	Viey	65	VALLEES DES GAVES	65	LUZ SAINT SAUVEUR	Hivernal
65	65473	Villelongue	65	VALLEES DES GAVES			
65	65478	Viscos	65	VALLEES DES GAVES	65	LUZ SAINT SAUVEUR	Hivernal
65	65481	Barèges	65	VALLEES DES GAVES	65	LUZ SAINT SAUVEUR	Hivernal



66 - Département des Pyrénées-Orientales

Données générales

Superficie (km²) : 4 116

Population (au 1er janvier 2018 - source INSEE) : 482 131

Nombre de cabinets principaux ouverts de médecins généralistes libéraux et mixtes au 01/01/2018 (source FNPS) : 571

Nombre de médecins généralistes du département participants à la régulation libérale en 2018 (source Ordigard) : 30

Nombre de médecins généralistes du département participants à l'astreinte en 2018 (source Ordigard) : 208

Régulation médicale

Numéro d'appel : 15

SOS Médecins 66 : 08.20.20.41.42 ou 36.24

Organisation des territoires de PDSA

Nombre de territoires de PDSA : 7 bassins

- Bassin Côte Vermeill et Rocheuse
- Bassin du Bas Vallespir
- Bassin du Haut Vallespir
- Bassin de La Plaine
- Bassin du Fenouillet
- Bassin du Conflent
- Bassin Cerdagne-Capcir

	20h – 24h Semaine	0h – 8h Semaine	Samedi 12h – 20h	Dim et JF 8h -20h	20h – 24h WE et JF	0h – 8h WE et JF
Nombre de lignes d'astreintes	13	4	17	17	17	4

Dans 4 bassins (secteurs Amélie-Le Boulou, Estagel, Ille sur Tet et Prades-Vernet les Bains), la PDSA est assurée en semaine par les structures hospitalières.

Afin de tenir compte des afflux des populations saisonnières, il existe un dispositif d'astreinte de renfort.

Points fixes de garde :

Maison Médicale Universitaire de Garde de Perpignan : Centre Hospitalier de Perpignan, Avenue du Languedoc, 66 000 Perpignan

SOS médecins 66 : 163 rue du Clos Banet, 66 000 Perpignan

66 - Département des Pyrénées-Orientales

Régulation Médicale

Planning hebdomadaire type

	Lundi	Mardi	Mercredi	Jeudi	Vendredi	Samedi	Dimanche	JF/PONTS
8:00							2	2
9:00							2	2
10:00							2	2
11:00							2	2
12:00						2	2	2
13:00						2	2	2
14:00						2	2	2
15:00						2	2	2
16:00						2	2	2
17:00						2	2	2
18:00						2	2	2
19:00						2	2	2
20:00	1	1	1	1	1	1	1	1
21:00	1	1	1	1	1	1	1	1
22:00	1	1	1	1	1	1	1	1
23:00	1	1	1	1	1	1	1	1
0:00	1	1	1	1	1	1	1	1
1:00	1	1	1	1	1	1	1	1
2:00	1	1	1	1	1	1	1	1
3:00	1	1	1	1	1	1	1	1
4:00	1	1	1	1	1	1	1	1
5:00	1	1	1	1	1	1	1	1
6:00	1	1	1	1	1	1	1	1
7:00	1	1	1	1	1	1	1	1
Total Heures	12	12	12	12	12	28	36	36
dont Jour	4	4	4	4	4	20	28	28
dont NP	8	8	8	8	8	8	8	8

Nombre de MRL par plage horaire

Volume Horaire Global 2020 :	6 776
dont semaine 20-24h:	1 004
dont week-end journée :	2 368
dont JF / Ponts :	476
dont Nuit Profonde :	2 928

Département des Pyrénées-Orientales

Nombre d'astreintes et montant du régime indemnitaire des astreintes de PDSA

Territoires	Secteurs (terminologie ORDIGARD)	20h – 24h Semaine			0h – 8h Semaine			Samedi 12h – 20h			Dim et JF 8h -20h			20h – 24h WE et JF			0h – 8h WE et JF		
		Nbre d'astreintes	Type d'astreinte (implantation)	Montant de l'Astreinte €	Nbre d'astreintes	Type d'astreinte (implantation)	Montant de l'Astreinte €	Nbre d'astreintes	Type d'astreinte (implantation)	Montant de l'Astreinte €	Nbre d'astreintes	Type d'astreinte (implantation)	Montant de l'Astreinte €	Nbre d'astreintes	Type d'astreinte (implantation)	Montant de l'Astreinte €	Nbre d'astreintes	Type d'astreinte (implantation)	Montant de l'Astreinte €
Bassin Côte Vermelle et Rocheuse	TERRITOIRE 01 BANYULS- MER	1	EM (cab)	50	1	EM (cab)	120	1	EM (cab)	100	1	EM (cab)	150	1	EM (cab)	50	1	EM (cab)	120
	TERRITOIRE 02 COLLOURE	1	EM (cab)	50		SH		1	EM (cab)	100	1	EM (cab)	150	1	EM (cab)	50		SH	
	TERRITOIRE 03 LAROQUE DES ALBERES	1	EM (cab)	50		SH		1	EM (cab)	100	1	EM (cab)	150	1	EM (cab)	50		SH	
Bassin du Bas Vallespir	TERRITOIRE 04 AMELIE LES BAINS		SH			SH		1	EM (cab)	100	1	EM (cab)	150	1	EM (cab)	50		SH	
Bassin du Haut Vallespir	TERRITOIRE 05 ARLES SUR TECH	1	EM (cab)	50	1	EM (cab)	120	1	EM (cab)	100	1	EM (cab)	150	1	EM (cab)	50	1	EM (cab)	120
Bassin de La Plaine	TERRITOIRE 07 THUIR	1	EM (cab)	50		SH		1	EM (cab)	100	1	EM (cab)	150	1	EM (cab)	50		SH	
	TERRITOIRE 09 PERPIGNAN GRANDE COURONNE	4	EM (MIMG)	50		SH		4	EM (MIMG)	100	4	EM (MIMG)	150	4	EM (MIMG)	50		SH	
	TERRITOIRE 08 PERPIGNAN COURONNE	2	EM (SOS)	50	2	EM (SOS)	120	2	EM (SOS)	100	2	EM (SOS)	150	2	EM (SOS)	50	2	EM (SOS)	120
Bassin du Fenouillet	TERRITOIRE 10 ESTAGEL		SH			SH		1	EM (cab)	100	1	EM (cab)	150	1	EM (cab)	50		SH	

Département des Pyrénées-Orientales

Nombre d'astreintes et montant du régime indemnitaire des astreintes de PDSA

Territoires	Secteurs (terminologie ORDIGARD)	20h – 24h Semaine			0h – 8h Semaine			Samedi 12h – 20h			Dim et JF 8h -20h			20h – 24h WE et JF			0h – 8h WE et JF		
		Nbre d'Astreintes	Type d'astreinte (implantation)	Montant de l'Astreinte €	Nbre d'Astreintes	Type d'astreinte (implantation)	Montant de l'Astreinte €	Nbre d'Astreintes	Type d'astreinte (implantation)	Montant de l'Astreinte €	Nbre d'Astreintes	Type d'astreinte (implantation)	Montant de l'Astreinte €	Nbre d'Astreintes	Type d'astreinte (implantation)	Montant de l'Astreinte €	Nbre d'Astreintes	Type d'astreinte (implantation)	Montant de l'Astreinte €
Bassin du Confient	TERRITOIRE 11 ILLE SUR TET		SH			SH	1	EM (cab)	100	1	EM (cab)	150	1	EM (cab)	50		SH		
	TERRITOIRE 13 PRADES		SH			SH	1	EM (cab)	100	1	EM (cab)	150	1	EM (cab)	50		SH		
Bassin Cerdagne-Capcir	TERRITOIRE 12 BOURG MADAME	1	EM (cab)	50		SH	1	EM (cab)	100	1	EM (cab)	150	1	EM (cab)	50		SH		
	TERRITOIRE 15 FONT-ROMEU/LES ANGLÉS	1	EM (cab)	50		SH	1	EM (cab)	100	1	EM (cab)	150	1	EM (cab)	50		SH		

Type d'astreinte :

EM = Effecteur mixte

SH = Structures Hospitalières

Implantation :

Cab = Cabinet

MMG = maison médicale de garde

Département des Pyrénées-Orientales

Nombre d'astreintes et montant du régime indemnitaire des astreintes de PDSA - DISPOSITIF SAISONNIER

Territoires	Secteurs (terminologie ORDIGARD)	Périodes	20h – 24h Semaine			0h – 8h Semaine			Samedi 12h – 20h			Dim et JF 8h -20h			20h – 24h WE et JF			0h – 8h WE et JF		
			Nbre d'astreintes	Type d'astreinte (implantation)	Montant de l'Astreinte €	Nbre d'astreintes	Type d'astreinte (implantation)	Montant de l'Astreinte €	Nbre d'astreintes	Type d'astreinte (implantation)	Montant de l'Astreinte €	Nbre d'astreintes	Type d'astreinte (implantation)	Montant de l'Astreinte €	Nbre d'astreintes	Type d'astreinte (implantation)	Montant de l'Astreinte €	Nbre d'astreintes	Type d'astreinte (implantation)	Montant de l'Astreinte €
Bassin Côte Vermelle et Rocheuse	TERRITOIRE 01 CERBERE	14/07 au 15/08	1	EM (cab)	50	1	EM (cab)	120	1	EM (cab)	100	1	EM (cab)	150	1	EM (cab)	50	1	EM (cab)	120
	TERRITOIRE 02 COLLIoure - ARGELES SUR MER	01/07 au 31/08	1	EM (cab)	50		SH		1	EM (cab)	100	1	EM (cab)	150	1	EM (cab)	50		SH	
Bassin de La Plaine	TERRITOIRE 02 PORT - VENDRES	14/07, 15/08 et 16/08							1	EPE (MMG)	100	1	EM (MMG)	150	1	EM (cab)	50			
	TERRITOIRE 09 PERPIGNAN GRANDE COURONNE	01/07 au 31/08							1	EPE (MMG)	100	1	EM (MMG)	150						
Bassin Cerdagne-Capcir	TERRITOIRE 15 LES ANGLÉS	du 14/07 au 15/08 & du 01/12/N au 31/03/N+1	1	EM (cab)	50		SH		1	EM (cab)	100	1	EM (cab)	150	1	EM (cab)	50		SH	

Projet de maison médicale estivale sur Elne

Type d'astreinte :

EM = Effecteur mixte

SH = Structures Hospitalières

MMG = maison médicale de garde

SOS = SOS médecins

Implantation :

Cab = Cabinet

MMG = maison médicale de garde

SOS = SOS médecins



Département des Pyrénées-Orientales

A titre indicatif, les dispositifs spécifiques pour le département en 2018 sont :

- une MMUG à Perpignan (117 608 € alloués sur le FIR en 2018)
- une association de régulation libérale, REGUL66 (23 000 € alloués sur le FIR en 2018)
- un dispositif d'appui à la recherche de remplaçants en période de PDSA sur la Cerdagne-Capcir, le Vallespir et le Fenouillet (39 034 € alloués sur le FIR en 2018)

66 - Département des Pyrénées-Orientales

Liste des communes des secteurs

Code département Commune	Code commune (au 01/01/2017)	Libellé commune (au 01/01/2017)	Code département PDSA	Nom secteur PDSA	Code département PDSA saisonnier	Nom secteur PDSA saisonnier	Type secteur PDSA saisonnier
66	66016	Banyuls-sur-Mer	66	TERRITOIRE 01 BANYULS-MER			
66	66048	Cerbère	66	TERRITOIRE 01 BANYULS-MER	66	TERRITOIRE 01 CERBERE	Estival
66	66008	Argelès-sur-Mer	66	TERRITOIRE 02 COLLIOURE	66	TERRITOIRE 02 COLLIOURE ARGELES SUR MER	Estival
66	66053	Collioure	66	TERRITOIRE 02 COLLIOURE			
66	66148	Port-Vendres	66	TERRITOIRE 02 COLLIOURE	66	TERRITOIRE 02 COLLIOURE - PORT VENDRES	Estival
66	66093	Laroque-des-Albères	66	TERRITOIRE 03 LAROQUE DES ALBERES			
66	66115	Montesquieu-des-Albères	66	TERRITOIRE 03 LAROQUE DES ALBERES			
66	66133	Palau-del-Vidre	66	TERRITOIRE 03 LAROQUE DES ALBERES			
66	66168	Saint-André	66	TERRITOIRE 03 LAROQUE DES ALBERES			
66	66175	Saint-Génis-des-Fontaines	66	TERRITOIRE 03 LAROQUE DES ALBERES			
66	66196	Sorède	66	TERRITOIRE 03 LAROQUE DES ALBERES			
66	66225	Villelongue-dels-Monts	66	TERRITOIRE 03 LAROQUE DES ALBERES			
66	66001	L'Albère	66	TERRITOIRE 04 AMELIE LES BAINS			
66	66003	Amélie-les-Bains-Palalda	66	TERRITOIRE 04 AMELIE LES BAINS			
66	66018	La Bastide	66	TERRITOIRE 04 AMELIE LES BAINS			
66	66024	Le Boulou	66	TERRITOIRE 04 AMELIE LES BAINS			
66	66032	Calmelles	66	TERRITOIRE 04 AMELIE LES BAINS			
66	66049	Céret	66	TERRITOIRE 04 AMELIE LES BAINS			
66	66063	Les Cluses	66	TERRITOIRE 04 AMELIE LES BAINS			
66	66106	Maureillas-Ias-Illas	66	TERRITOIRE 04 AMELIE LES BAINS			
66	66113	Montbolo	66	TERRITOIRE 04 AMELIE LES BAINS			
66	66126	Oms	66	TERRITOIRE 04 AMELIE LES BAINS			
66	66137	Le Perthus	66	TERRITOIRE 04 AMELIE LES BAINS			
66	66153	Prunet-et-Belpuig	66	TERRITOIRE 04 AMELIE LES BAINS			
66	66160	Reynès	66	TERRITOIRE 04 AMELIE LES BAINS			
66	66178	Saint-Jean-Pla-de-Corts	66	TERRITOIRE 04 AMELIE LES BAINS			
66	66183	Saint-Marsal	66	TERRITOIRE 04 AMELIE LES BAINS			
66	66199	Taillet	66	TERRITOIRE 04 AMELIE LES BAINS			
66	66203	Taulis	66	TERRITOIRE 04 AMELIE LES BAINS			
66	66233	Vivès	66	TERRITOIRE 04 AMELIE LES BAINS			
66	66009	Arles-sur-Tech	66	TERRITOIRE 05 ARLES SUR TECH			
66	66060	Corsavy	66	TERRITOIRE 05 ARLES SUR TECH			
66	66061	Coustouges	66	TERRITOIRE 05 ARLES SUR TECH			
66	66091	Lamanère	66	TERRITOIRE 05 ARLES SUR TECH			
66	66116	Montferrer	66	TERRITOIRE 05 ARLES SUR TECH			

66 - Département des Pyrénées-Orientales

Liste des communes des secteurs

Code département Commune	Code commune (au 01/01/2017)	Libellé commune (au 01/01/2017)	Code département PDSA	Nom secteur PDSA	Code département PDSA saisonnier	Nom secteur PDSA saisonnier	Type secteur PDSA saisonnier
66	66150	Prats-de-Mollo-la-Preste	66	TERRITOIRE 05 ARLES SUR TECH			
66	66179	Saint-Laurent-de-Cerdans	66	TERRITOIRE 05 ARLES SUR TECH			
66	66194	Serralongue	66	TERRITOIRE 05 ARLES SUR TECH			
66	66206	Le Tech	66	TERRITOIRE 05 ARLES SUR TECH			
66	66015	Banyuls-dels-Aspres	66	TERRITOIRE 07 THUIR			
66	66029	Caixas	66	TERRITOIRE 07 THUIR			
66	66033	Camélas	66	TERRITOIRE 07 THUIR			
66	66044	Castelnou	66	TERRITOIRE 07 THUIR			
66	66084	Fourques	66	TERRITOIRE 07 THUIR			
66	66099	Llauro	66	TERRITOIRE 07 THUIR			
66	66101	Llupia	66	TERRITOIRE 07 THUIR			
66	66112	Montauriol	66	TERRITOIRE 07 THUIR			
66	66134	Passa	66	TERRITOIRE 07 THUIR			
66	66145	Ponteilla	66	TERRITOIRE 07 THUIR			
66	66170	Sainte-Colombe-de-la-Commanderie	66	TERRITOIRE 07 THUIR			
66	66177	Saint-Jean-Lasseille	66	TERRITOIRE 07 THUIR			
66	66207	Terrats	66	TERRITOIRE 07 THUIR			
66	66210	Thuir	66	TERRITOIRE 07 THUIR			
66	66211	Tordères	66	TERRITOIRE 07 THUIR			
66	66214	Tresserre	66	TERRITOIRE 07 THUIR			
66	66217	Trouillas	66	TERRITOIRE 07 THUIR			
66	66226	Villemolaque	66	TERRITOIRE 07 THUIR			
66	66002	Alénya	66	TERRITOIRE 08 PERPIGNAN COURONNE			
66	66012	Baho	66	TERRITOIRE 08 PERPIGNAN COURONNE			
66	66014	Baixas	66	TERRITOIRE 08 PERPIGNAN COURONNE			
66	66021	Bompas	66	TERRITOIRE 08 PERPIGNAN COURONNE			
66	66028	Cabestany	66	TERRITOIRE 08 PERPIGNAN COURONNE			
66	66038	Canojès	66	TERRITOIRE 08 PERPIGNAN COURONNE			
66	66050	Claira	66	TERRITOIRE 08 PERPIGNAN COURONNE			
66	66059	Cornèlla-del-Vercol	66	TERRITOIRE 08 PERPIGNAN COURONNE			
66	66069	Espira-de-l'Agly	66	TERRITOIRE 08 PERPIGNAN COURONNE			
66	66136	Perpignan	66	TERRITOIRE 08 PERPIGNAN COURONNE			
66	66138	Peyrestortes	66	TERRITOIRE 08 PERPIGNAN COURONNE			
66	66140	Pézilla-la-Rivière	66	TERRITOIRE 08 PERPIGNAN COURONNE			
66	66141	Plà	66	TERRITOIRE 08 PERPIGNAN COURONNE			

66 - Département des Pyrénées-Orientales

Liste des communes des secteurs

Code département Commune	Code commune (au 01/01/2017)	Libellé commune (au 01/01/2017)	Code département PDSA	Nom secteur PDSA	Code département PDSA saisonnier	Nom secteur PDSA saisonnier	Type secteur PDSA saisonnier
66	66144	Pollestres	66	TERRITOIRE 08 PERPIGNAN COURONNE			
66	66164	Rivesaltes	66	TERRITOIRE 08 PERPIGNAN COURONNE			
66	66172	Saint-Estève	66	TERRITOIRE 08 PERPIGNAN COURONNE			
66	66186	Saint-Nazaire	66	TERRITOIRE 08 PERPIGNAN COURONNE			
66	66189	Saleilles	66	TERRITOIRE 08 PERPIGNAN COURONNE			
66	66195	Le Soler	66	TERRITOIRE 08 PERPIGNAN COURONNE			
66	66208	Théza	66	TERRITOIRE 08 PERPIGNAN COURONNE			
66	66213	Toulouges	66	TERRITOIRE 08 PERPIGNAN COURONNE			
66	66224	Villelongue-de-la-Salanque	66	TERRITOIRE 08 PERPIGNAN COURONNE			
66	66227	Villeneuve-de-la-Raho	66	TERRITOIRE 08 PERPIGNAN COURONNE			
66	66228	Villeneuve-la-Rivière	66	TERRITOIRE 08 PERPIGNAN COURONNE			
11	11086	Caves	66	TERRITOIRE 09 PERPIGNAN GRANDE COURONNE	11	10-LEUCATE	Estival
11	11143	Feuilla	66	TERRITOIRE 09 PERPIGNAN GRANDE COURONNE	11	10-LEUCATE	Estival
11	11144	Fitou	66	TERRITOIRE 09 PERPIGNAN GRANDE COURONNE	11	10-LEUCATE	Estival
11	11202	Leucate	66	TERRITOIRE 09 PERPIGNAN GRANDE COURONNE	11	10-LEUCATE	Estival
11	11398	Treilles	66	TERRITOIRE 09 PERPIGNAN GRANDE COURONNE	11	10-LEUCATE	Estival
66	66011	Bages	66	TERRITOIRE 09 PERPIGNAN GRANDE COURONNE			
66	66017	Le Barcarès	66	TERRITOIRE 09 PERPIGNAN GRANDE COURONNE			
66	66026	Brouilla	66	TERRITOIRE 09 PERPIGNAN GRANDE COURONNE			
66	66030	Calce	66	TERRITOIRE 09 PERPIGNAN GRANDE COURONNE			
66	66037	Canet-en-Roussillon	66	TERRITOIRE 09 PERPIGNAN GRANDE COURONNE			
66	66041	Cases-de-Pène	66	TERRITOIRE 09 PERPIGNAN GRANDE COURONNE			
66	66058	Cornella-la-Rivière	66	TERRITOIRE 09 PERPIGNAN GRANDE COURONNE			
66	66065	Elne	66	TERRITOIRE 09 PERPIGNAN GRANDE COURONNE			
66	66094	Latour-Bas-Elne	66	TERRITOIRE 09 PERPIGNAN GRANDE COURONNE			
66	66114	Montescot	66	TERRITOIRE 09 PERPIGNAN GRANDE COURONNE			
66	66127	Opouil-Périllos	66	TERRITOIRE 09 PERPIGNAN GRANDE COURONNE			
66	66129	Ortaffa	66	TERRITOIRE 09 PERPIGNAN GRANDE COURONNE			
66	66171	Saint-Cyprien	66	TERRITOIRE 09 PERPIGNAN GRANDE COURONNE			
66	66173	Saint-Félic-d'Amont	66	TERRITOIRE 09 PERPIGNAN GRANDE COURONNE			
66	66174	Saint-Félic-d'Avall	66	TERRITOIRE 09 PERPIGNAN GRANDE COURONNE			
66	66176	Saint-Hippolyte	66	TERRITOIRE 09 PERPIGNAN GRANDE COURONNE			
66	66180	Saint-Laurent-de-la-Salanque	66	TERRITOIRE 09 PERPIGNAN GRANDE COURONNE			
66	66182	Sainte-Marie	66	TERRITOIRE 09 PERPIGNAN GRANDE COURONNE			
66	66190	Salses-le-Château	66	TERRITOIRE 09 PERPIGNAN GRANDE COURONNE			

66 - Département des Pyrénées-Orientales

Liste des communes des secteurs

Code département Commune	Code commune (au 01/01/2017)	Libellé commune (au 01/01/2017)	Code département PDSA	Nom secteur PDSA	Code département PDSA saisonnier	Nom secteur PDSA saisonnier	Type secteur PDSA saisonnier
66	66212	Torreilles	66	TERRITOIRE 09 PERPIGNAN GRANDE COURONNE			
11	11113	Cucugnan	66	TERRITOIRE 10 ESTAGEL			
11	11123	Duilhac-sous-Peyrepertuse	66	TERRITOIRE 10 ESTAGEL			
11	11326	Rouffiac-des-Corbières	66	TERRITOIRE 10 ESTAGEL			
11	11384	Soulatgé	66	TERRITOIRE 10 ESTAGEL			
66	66006	Ansignan	66	TERRITOIRE 10 ESTAGEL			
66	66039	Caramany	66	TERRITOIRE 10 ESTAGEL			
66	66042	Cassagnes	66	TERRITOIRE 10 ESTAGEL			
66	66046	Caudiès-de-Fenouillèdes	66	TERRITOIRE 10 ESTAGEL			
66	66071	Estagel	66	TERRITOIRE 10 ESTAGEL			
66	66076	Felluns	66	TERRITOIRE 10 ESTAGEL			
66	66077	Fenouillet	66	TERRITOIRE 10 ESTAGEL			
66	66083	Fosse	66	TERRITOIRE 10 ESTAGEL			
66	66092	Lansac	66	TERRITOIRE 10 ESTAGEL			
66	66096	Latour-de-France	66	TERRITOIRE 10 ESTAGEL			
66	66097	Lesquerde	66	TERRITOIRE 10 ESTAGEL			
66	66107	Maury	66	TERRITOIRE 10 ESTAGEL			
66	66118	Montner	66	TERRITOIRE 10 ESTAGEL			
66	66139	Pézilla-de-Confient	66	TERRITOIRE 10 ESTAGEL			
66	66143	Planèzes	66	TERRITOIRE 10 ESTAGEL			
66	66151	Prats-de-Sournia	66	TERRITOIRE 10 ESTAGEL			
66	66152	Prugnanes	66	TERRITOIRE 10 ESTAGEL			
66	66156	Rabouillet	66	TERRITOIRE 10 ESTAGEL			
66	66158	Rasiguères	66	TERRITOIRE 10 ESTAGEL			
66	66169	Saint-Arnac	66	TERRITOIRE 10 ESTAGEL			
66	66184	Saint-Martin-de-Fenouillet	66	TERRITOIRE 10 ESTAGEL			
66	66187	Saint-Paul-de-Fenouillet	66	TERRITOIRE 10 ESTAGEL			
66	66205	Tautavel	66	TERRITOIRE 10 ESTAGEL			
66	66216	Trilla	66	TERRITOIRE 10 ESTAGEL			
66	66231	Vingrau	66	TERRITOIRE 10 ESTAGEL			
66	66232	Vira	66	TERRITOIRE 10 ESTAGEL			
66	66234	Le Vivier	66	TERRITOIRE 10 ESTAGEL			
66	66007	Arboussols	66	TERRITOIRE 11 ILLE SUR TET			
66	66013	Baillestavy	66	TERRITOIRE 11 ILLE SUR TET			
66	66019	Bélesta	66	TERRITOIRE 11 ILLE SUR TET			

66 - Département des Pyrénées-Orientales

Liste des communes des secteurs

Code département Commune	Code commune (au 01/01/2017)	Libellé commune (au 01/01/2017)	Code département PDSA	Nom secteur PDSA	Code département PDSA saisonnier	Nom secteur PDSA saisonnier	Type secteur PDSA saisonnier
66	66022	Boule-d'Amont	66	TERRITOIRE 11 ILLE SUR TET			
66	66023	Bouleternère	66	TERRITOIRE 11 ILLE SUR TET			
66	66035	Campoussy	66	TERRITOIRE 11 ILLE SUR TET			
66	66040	Casefabre	66	TERRITOIRE 11 ILLE SUR TET			
66	66055	Corbère	66	TERRITOIRE 11 ILLE SUR TET			
66	66056	Corbère-les-Cabanes	66	TERRITOIRE 11 ILLE SUR TET			
66	66070	Espira-de-Conflent	66	TERRITOIRE 11 ILLE SUR TET			
66	66073	Estohér	66	TERRITOIRE 11 ILLE SUR TET			
66	66079	Finestret	66	TERRITOIRE 11 ILLE SUR TET			
66	66086	Glorianes	66	TERRITOIRE 11 ILLE SUR TET			
66	66088	Ille-sur-Têt	66	TERRITOIRE 11 ILLE SUR TET			
66	66089	Joch	66	TERRITOIRE 11 ILLE SUR TET			
66	66108	Millas	66	TERRITOIRE 11 ILLE SUR TET			
66	66111	Montalba-le-Château	66	TERRITOIRE 11 ILLE SUR TET			
66	66121	Néfiach	66	TERRITOIRE 11 ILLE SUR TET			
66	66162	Rigarda	66	TERRITOIRE 11 ILLE SUR TET			
66	66165	Rodès	66	TERRITOIRE 11 ILLE SUR TET			
66	66185	Saint-Michel-de-Llotes	66	TERRITOIRE 11 ILLE SUR TET			
66	66198	Sourmia	66	TERRITOIRE 11 ILLE SUR TET			
66	66201	Tararach	66	TERRITOIRE 11 ILLE SUR TET			
66	66215	Trévilhach	66	TERRITOIRE 11 ILLE SUR TET			
66	66221	Vailmanya	66	TERRITOIRE 11 ILLE SUR TET			
66	66230	Vinça	66	TERRITOIRE 11 ILLE SUR TET			
66	66005	Angoustrine-Villeneuve-des-Escalades	66	TERRITOIRE 12 BOURG MADAME			
66	66025	Bourg-Madame	66	TERRITOIRE 12 BOURG MADAME			
66	66062	Dorres	66	TERRITOIRE 12 BOURG MADAME			
66	66066	Enveltg	66	TERRITOIRE 12 BOURG MADAME			
66	66067	Err	66	TERRITOIRE 12 BOURG MADAME			
66	66072	Estavar	66	TERRITOIRE 12 BOURG MADAME			
66	66095	Latour-de-Carol	66	TERRITOIRE 12 BOURG MADAME			
66	66100	Llo	66	TERRITOIRE 12 BOURG MADAME			
66	66120	Nahuja	66	TERRITOIRE 12 BOURG MADAME			
66	66130	Osséja	66	TERRITOIRE 12 BOURG MADAME			
66	66132	Palau-de-Cerdagne	66	TERRITOIRE 12 BOURG MADAME			
66	66146	Porta	66	TERRITOIRE 12 BOURG MADAME			

66 - Département des Pyrénées-Orientales

Liste des communes des secteurs

Code département Commune	Code commune (au 01/01/2017)	Libellé commune (au 01/01/2017)	Code département PDSA	Nom secteur PDSA	Code département PDSA saisonnier	Nom secteur PDSA saisonnier	Type secteur PDSA saisonnier
66	66147	Porté-Pymorens	66	TERRITOIRE 12 BOURG MADAME			
66	66167	Saillagouse	66	TERRITOIRE 12 BOURG MADAME			
66	66181	Sainte-Léocadie	66	TERRITOIRE 12 BOURG MADAME			
66	66218	Ur	66	TERRITOIRE 12 BOURG MADAME			
66	66220	Valcabrière	66	TERRITOIRE 12 BOURG MADAME			
66	66034	Campôme	66	TERRITOIRE 13 PRADES			
66	66036	Canaveilles	66	TERRITOIRE 13 PRADES			
66	66043	Castil	66	TERRITOIRE 13 PRADES			
66	66045	Catllar	66	TERRITOIRE 13 PRADES			
66	66051	Clara	66	TERRITOIRE 13 PRADES			
66	66052	Codalet	66	TERRITOIRE 13 PRADES			
66	66054	Conat	66	TERRITOIRE 13 PRADES			
66	66057	Cornella-de-Confient	66	TERRITOIRE 13 PRADES			
66	66068	Escaro	66	TERRITOIRE 13 PRADES			
66	66074	Eus	66	TERRITOIRE 13 PRADES			
66	66078	Fillois	66	TERRITOIRE 13 PRADES			
66	66085	Fulla	66	TERRITOIRE 13 PRADES			
66	66090	Jujols	66	TERRITOIRE 13 PRADES			
66	66102	Mantet	66	TERRITOIRE 13 PRADES			
66	66103	Marquixanes	66	TERRITOIRE 13 PRADES			
66	66104	Los Masos	66	TERRITOIRE 13 PRADES			
66	66109	Molig-les-Bains	66	TERRITOIRE 13 PRADES			
66	66119	Mosset	66	TERRITOIRE 13 PRADES			
66	66122	Noihèdes	66	TERRITOIRE 13 PRADES			
66	66123	Nyer	66	TERRITOIRE 13 PRADES			
66	66125	Olette	66	TERRITOIRE 13 PRADES			
66	66128	Oreilla	66	TERRITOIRE 13 PRADES			
66	66149	Prades	66	TERRITOIRE 13 PRADES			
66	66155	Py	66	TERRITOIRE 13 PRADES			
66	66161	Ria-Sirach	66	TERRITOIRE 13 PRADES			
66	66166	Sahorre	66	TERRITOIRE 13 PRADES			
66	66193	Serdinya	66	TERRITOIRE 13 PRADES			
66	66197	Souanyas	66	TERRITOIRE 13 PRADES			
66	66204	Taurinya	66	TERRITOIRE 13 PRADES			
66	66209	Thuès-Entre-Valls	66	TERRITOIRE 13 PRADES			

66 - Département des Pyrénées-Orientales Liste des communes des secteurs

Code département Commune	Code commune (au 01/01/2017)	Libellé commune (au 01/01/2017)	Code département PDSA	Nom secteur PDSA	Code département PDSA saisonnier	Nom secteur PDSA saisonnier	Type secteur PDSA saisonnier
66	66219	Urbanya	66	TERRITOIRE 13 PRADES			
66	66222	Vernet-les-Bains	66	TERRITOIRE 13 PRADES			
66	66223	Villefranche-de-Conflent	66	TERRITOIRE 13 PRADES			
66	66004	Les Angles	66	TERRITOIRE 15 FONT-ROMEUE - LES ANGLÉS	66	TERRITOIRE 15 LES ANGLÉS	Estival et hivernal
66	66010	Ayguatèbia-Talau	66	TERRITOIRE 15 FONT-ROMEUE - LES ANGLÉS	66	TERRITOIRE 15 FONT-ROMEUE	Estival et hivernal
66	66020	Bolquère	66	TERRITOIRE 15 FONT-ROMEUE - LES ANGLÉS	66	TERRITOIRE 15 FONT-ROMEUE	Estival et hivernal
66	66027	La Cabanasse	66	TERRITOIRE 15 FONT-ROMEUE - LES ANGLÉS	66	TERRITOIRE 15 LES ANGLÉS	Estival et hivernal
66	66047	Caudiès-de-Conflent	66	TERRITOIRE 15 FONT-ROMEUE - LES ANGLÉS	66	TERRITOIRE 15 LES ANGLÉS	Estival et hivernal
66	66064	Égat	66	TERRITOIRE 15 FONT-ROMEUE - LES ANGLÉS	66	TERRITOIRE 15 FONT-ROMEUE	Estival et hivernal
66	66075	Eyne	66	TERRITOIRE 15 FONT-ROMEUE - LES ANGLÉS	66	TERRITOIRE 15 FONT-ROMEUE	Estival et hivernal
66	66080	Fontpédrouse	66	TERRITOIRE 15 FONT-ROMEUE - LES ANGLÉS	66	TERRITOIRE 15 LES ANGLÉS	Estival et hivernal
66	66081	Fontrabouise	66	TERRITOIRE 15 FONT-ROMEUE - LES ANGLÉS	66	TERRITOIRE 15 LES ANGLÉS	Estival et hivernal
66	66082	Formigüères	66	TERRITOIRE 15 FONT-ROMEUE - LES ANGLÉS	66	TERRITOIRE 15 LES ANGLÉS	Estival et hivernal
66	66098	La Liagonne	66	TERRITOIRE 15 FONT-ROMEUE - LES ANGLÉS	66	TERRITOIRE 15 LES ANGLÉS	Estival et hivernal
66	66105	Matemale	66	TERRITOIRE 15 FONT-ROMEUE - LES ANGLÉS	66	TERRITOIRE 15 LES ANGLÉS	Estival et hivernal
66	66117	Mont-Louis	66	TERRITOIRE 15 FONT-ROMEUE - LES ANGLÉS	66	TERRITOIRE 15 LES ANGLÉS	Estival et hivernal
66	66124	Font-Romeu-Odeillo-Via	66	TERRITOIRE 15 FONT-ROMEUE - LES ANGLÉS	66	TERRITOIRE 15 FONT-ROMEUE	Estival et hivernal
66	66142	Planès	66	TERRITOIRE 15 FONT-ROMEUE - LES ANGLÉS	66	TERRITOIRE 15 LES ANGLÉS	Estival et hivernal
66	66154	Puyvalador	66	TERRITOIRE 15 FONT-ROMEUE - LES ANGLÉS	66	TERRITOIRE 15 LES ANGLÉS	Estival et hivernal
66	66157	Railleu	66	TERRITOIRE 15 FONT-ROMEUE - LES ANGLÉS	66	TERRITOIRE 15 LES ANGLÉS	Estival et hivernal
66	66159	Réal	66	TERRITOIRE 15 FONT-ROMEUE - LES ANGLÉS	66	TERRITOIRE 15 LES ANGLÉS	Estival et hivernal
66	66188	Saint-Pierre-dels-Forcats	66	TERRITOIRE 15 FONT-ROMEUE - LES ANGLÉS	66	TERRITOIRE 15 LES ANGLÉS	Estival et hivernal
66	66191	Sansa	66	TERRITOIRE 15 FONT-ROMEUE - LES ANGLÉS	66	TERRITOIRE 15 LES ANGLÉS	Estival et hivernal
66	66192	Sauto	66	TERRITOIRE 15 FONT-ROMEUE - LES ANGLÉS	66	TERRITOIRE 15 LES ANGLÉS	Estival et hivernal
66	66202	Targassonne	66	TERRITOIRE 15 FONT-ROMEUE - LES ANGLÉS	66	TERRITOIRE 15 FONT-ROMEUE	Estival et hivernal

81 - Département du Tarn

Données générales

Superficie (km²) : 5 758

Population (au 1er janvier 2018 - source INSEE) : 392 407

Nombre de cabinets principaux ouverts de médecins généralistes libéraux et mixtes au 01/01/2018 (source FNPS) : 359

Nombre de médecins généralistes du département participants à la régulation libérale en 2018 (source Ordigard) : 11

Nombre de médecins généralistes du département participants à l'astreinte en 2018 (source Ordigard) : 253

Régulation médicale

Numéro d'appel : 39.66

Organisation des territoires de PDSA

Nombre de territoires de PDSA : 3

- Tarn Nord
- Tarn Sud
- Tarn Ouest

	20h – 24h Semaine	0h – 8h Semaine	Samedi 12h – 20h	Dim et JF 8h -20h	20h – 24h WE et JF	0h – 8h WE et JF
Nombre de lignes d'astreintes	12	2	15	15	15	2

Points fixes de garde :

Maison Médicale de Garde d'Albi : 6 Rue de la Berchère, 81 000 Albi

81 - Département du Tarn

Régulation Médicale

Planning hebdomadaire type

	Lundi	Mardi	Mercredi	Jeudi	Vendredi	Samedi	Dimanche	JF/PONTS
8:00							3	3
9:00							3	3
10:00							3	3
11:00							3	3
12:00						3	3	3
13:00						3	3	3
14:00						3	2	2
15:00						3	2	2
16:00						2	2	2
17:00						2	2	2
18:00						2	2	2
19:00						2	2	2
20:00	1	1	1	1	1	2	2	2
21:00	1	1	1	1	1	2	2	2
22:00	1	1	1	1	1	2	1	1
23:00	1	1	1	1	1	2	1	1
0:00	1	1	1	1	1	1	1	1
1:00	1	1	1	1	1	1	1	1
2:00	1	1	1	1	1	1	1	1
3:00	1	1	1	1	1	1	1	1
4:00	1	1	1	1	1	1	1	1
5:00	1	1	1	1	1	1	1	1
6:00	1	1	1	1	1	1	1	1
7:00	1	1	1	1	1	1	1	1
Total Heures	12	12	12	12	12	36	44	44
<i>dont Jour</i>	4	4	4	4	4	28	36	36
<i>dont NP</i>	8	8	8	8	8	8	8	8

Nombre de MRL par plage horaire

Volume Horaire Global :	7 696
<i>dont semaine 20-24h:</i>	1 004
<i>dont week-end journée :</i>	3 152
<i>dont JF / Ponts :</i>	612
<i>dont Nuit Profonde :</i>	2 928

81 - Département du Tarn

Régulation Médicale

Planning des renforts récurrents annuels "Hiver": Décembre à Mars

	Lundi	Mardi	Mercredi	Jeudi	Vendredi	Samedi	Dimanche	JF/PONTS
8:00								
9:00								
10:00								
11:00								
12:00								
13:00								
14:00								
15:00								
16:00						1		
17:00						1		
18:00						1		
19:00								
20:00	1	1	1	1	1			
21:00	1	1	1	1	1			
22:00	1	1	1	1	1			
23:00	1	1	1	1	1			
0:00								
1:00								
2:00								
3:00								
4:00								
5:00								
6:00								
7:00								
Total Heures	4	4	4	4	4	3	0	0
<i>dont Jour</i>	4	4	4	4	4	3	0	0
<i>dont NP</i>	0	0	0	0	0	0	0	0
Nb de périodes "Hiver" déc-mars			86			16	17	2

Nombre de MRL par plage horaire

Volume Horaire Global : (Renforts 2020)	392
<i>dont semaine 20-24h:</i>	344
<i>dont week-end journée :</i>	48
<i>dont JF / Ponts :</i>	-
<i>dont Nuit Profonde :</i>	-
Volume Horaire Global 2020 :	8 088
<i>dont semaine 20-24h:</i>	1 348
<i>dont week-end journée :</i>	3 200
<i>dont JF / Ponts :</i>	612
<i>dont Nuit Profonde :</i>	2 928

Département du Tarn

Nombre d'astreintes et montant du régime indemnitaire des astreintes de PDSA

Territoires	Secteurs (terminologie ORDIGARD)	20h – 24h Semaine			0h – 8h Semaine			Samedi 12h – 20h			Dim et JF 8h -20h			20h – 24h WE et JF			0h – 8h WE et JF			
		Nbre d'astreintes	Type d'astreinte (implantation)	Montant de l'astreinte €	Nbre d'astreintes	Type d'astreinte (implantation)	Montant de l'astreinte €	Nbre d'astreintes	Type d'astreinte (implantation)	Montant de l'astreinte €	Nbre d'astreintes	Type d'astreinte (implantation)	Montant de l'astreinte €	Nbre d'astreintes	Type d'astreinte (implantation)	Montant de l'astreinte €	Nbre d'astreintes	Type d'astreinte (implantation)	Montant de l'astreinte €	
1-TARN NORD (81)	1- TARN NORD	1	1 EPE (MMG)	75			2	EPE (MMG)	100	2	EPE (MMG)	150	2	EPE (MMG)	75					
	MMOB						2	MMOB (MMG)	310	2	MMOB (MMG)	465	2	MMOB (MMG)	300					
	ALBI - CORDES	1	1 EM (cab)	75			1	1 EM (cab)	100	1	1 EM (cab)	150	1	1 EM (cab)	75					
2-TARN SUD (81)	ALBI - REALMONT	1	1 EM (cab)	75			1	1 EM (cab)	100	1	1 EM (cab)	150	1	1 EM (cab)	75					
	CASTRES - BRASSAC LACAUNE	1	1 EM (cab)	75		120	1	1 EM (cab)	100	1	1 EM (cab)	150	1	1 EM (cab)	75			1	1 EM (cab)	120
	CASTRES - CASTRES LABRUGUIERE	1	1 EM (cab)	75			1	1 EM (cab)	100	1	1 EM (cab)	150	1	1 EM (cab)	75					
	CASTRES - DOURGNE SOUAL	1	1 EM (cab)	75			1	1 EM (cab)	100	1	1 EM (cab)	150	1	1 EM (cab)	75					
	CASTRES - LAUTREC - VIELMUR - PUYLAURENS	1	1 EM (cab)	75			1	1 EM (cab)	100	1	1 EM (cab)	150	1	1 EM (cab)	75					
3-TARN OUEST (81)	CASTRES - MAZAMET	1	1 EM (cab)	75			1	1 EM (cab)	100	1	1 EM (cab)	150	1	1 EM (cab)	75					
	CASTRES - MONTREDON - ROQUECOURQUE - VABRE	1	1 EM (cab)	75		120	1	1 EM (cab)	100	1	1 EM (cab)	150	1	1 EM (cab)	75			1	1 EM (cab)	120
	LAVAUUR - GRAULHET	1	1 EM (cab)	75			1	1 EM (cab)	100	1	1 EM (cab)	150	1	1 EM (cab)	75					
	LAVAUUR - LAVAUUR - ST PAUL PAUL CAP DE JOUX	1	1 EM (cab)	75			1	1 EM (cab)	100	1	1 EM (cab)	150	1	1 EM (cab)	75					
	LAVAUUR - ST SULPICE - RABASTENS - SALVAGNAC	1	1 EM (cab)	75			1	1 EM (cab)	100	1	1 EM (cab)	150	1	1 EM (cab)	75					

Type d'effecteur :

EM = Effecteur mixte

EPE = Effecteur posté exclusif

Agence Régionale de Santé Occitanie

Cahier des charges régional de la permanence des soins ambulatoires 2019-2022

Version 2020

MMOB = Effecteur mobile

SH = Structures Hospitalières

Implantation :

Cab = Cabinet

MMG = maison médicale de garde



Département du Tarn

A titre indicatif, les dispositifs spécifiques pour le département pour 2018 sont :

- une MMG à Albi (48 108 € alloués sur le FIR en 2018)
 - une association de régulation libérale, REGUL 81 (17 987 € alloués sur le FIR en 2018)
 - une association régionale de régulation libérale pour les départements de l'Ouest Occitanie : (100 000 € alloués sur le FIR en 2018 soit 12 500 € par département)
- le déploiement d'un numéro d'appel 39 66 spécifique à la PDSA pour les départements de l'Ouest Occitanie : (100 000 € alloués sur le FIR en 2018 soit 12 500 € par département)

81 - Département du Tarn

Liste des communes des secteurs

Code département Commune	Code commune (au 01/01/2017)	Libellé commune (au 01/01/2017)	Code département PDSA	Nom secteur PDSA	Code département PDSA saisonnier	Nom secteur PDSA saisonnier	Type secteur PDSA saisonnier
81	81001	Aguts	31	REVEL			
81	81032	Blan	31	REVEL			
81	81100	Garrevaques	31	REVEL			
81	81179	Montgey	31	REVEL			
81	81189	Mouzens	31	REVEL			
81	81200	Pailleville	31	REVEL			
81	81205	Péchaudier	31	REVEL			
81	81210	Poudis	31	REVEL			
81	81214	Puechoursi	31	REVEL			
81	81008	Almayrac	81	ALBI - CORDES			
81	81009	Amarens	81	ALBI - CORDES			
81	81035	Bourmazel	81	ALBI - CORDES			
81	81069	Cordes-sur-Ciel	81	ALBI - CORDES			
81	81110	Jouqueviel	81	ALBI - CORDES			
81	81111	Labarthe-Bleys	81	ALBI - CORDES			
81	81123	Lacapelle-Ségalar	81	ALBI - CORDES			
81	81135	Laparroquial	81	ALBI - CORDES			
81	81280	Le Ségur	81	ALBI - CORDES			
81	81045	Les Cabannes	81	ALBI - CORDES			
81	81146	Livers-Cazelles	81	ALBI - CORDES			
81	81154	Marnaves	81	ALBI - CORDES			
81	81165	Milhars	81	ALBI - CORDES			
81	81166	Milhavet	81	ALBI - CORDES			
81	81168	Mirandol-Bourgnounac	81	ALBI - CORDES			
81	81172	Montauriol	81	ALBI - CORDES			
81	81180	Montirat	81	ALBI - CORDES			
81	81186	Mouliars	81	ALBI - CORDES			
81	81191	Mouzieys-Panens	81	ALBI - CORDES			
81	81197	Noailles	81	ALBI - CORDES			
81	81201	Pampelonne	81	ALBI - CORDES			
81	81234	Roussayrolles	81	ALBI - CORDES			
81	81245	Saint-Christophe	81	ALBI - CORDES			
81	81249	Sainte-Gemme	81	ALBI - CORDES			
81	81262	Saint-Marcel-Campes	81	ALBI - CORDES			
81	81275	Salles	81	ALBI - CORDES			

81 - Département du Tarn

Liste des communes des secteurs

Code département Commune	Code commune (au 01/01/2017)	Libellé commune (au 01/01/2017)	Code département PDSA	Nom secteur PDSA	Code département PDSA saisonnier	Nom secteur PDSA saisonnier	Type secteur PDSA saisonnier
81	81290	Souel	81	ALBI - CORDES			
81	81292	Tanus	81	ALBI - CORDES			
81	81300	Tonnac	81	ALBI - CORDES			
81	81302	Tréban	81	ALBI - CORDES			
81	81304	Trévién	81	ALBI - CORDES			
81	81319	Villeneuve-sur-Vère	81	ALBI - CORDES			
81	81320	Vindrac-Alayrac	81	ALBI - CORDES			
81	81322	Virac	81	ALBI - CORDES			
81	81079	Débat	81	ALBI - REALMONT			
81	81088	Fauch	81	ALBI - REALMONT			
81	81133	Lamillarié	81	ALBI - REALMONT			
81	81301	Le Travet	81	ALBI - REALMONT			
81	81147	Lombers	81	ALBI - REALMONT			
81	81198	Orban	81	ALBI - REALMONT			
81	81211	Poullan-Pouzols	81	ALBI - REALMONT			
81	81222	Réalmont	81	ALBI - REALMONT			
81	81226	Ronel	81	ALBI - REALMONT			
81	81233	Roumégoux	81	ALBI - REALMONT			
81	81241	Saint-Antoin-de-Lacalm	81	ALBI - REALMONT			
81	81250	Saint-Genest-de-Contest	81	ALBI - REALMONT			
81	81260	Saint-Lieux-Lafénasse	81	ALBI - REALMONT			
81	81287	Sieurac	81	ALBI - REALMONT			
81	81296	Terre-Clapier	81	ALBI - REALMONT			
81	81311	Vénès	81	ALBI - REALMONT			
81	81014	Anglès	81	CASTRES - BRASSAC LACAUNE			
81	81023	Barre	81	CASTRES - BRASSAC LACAUNE			
81	81028	Berlats	81	CASTRES - BRASSAC LACAUNE			
81	81037	Brassac	81	CASTRES - BRASSAC LACAUNE			
81	81053	Cambounès	81	CASTRES - BRASSAC LACAUNE			
81	81085	Escroux	81	CASTRES - BRASSAC LACAUNE			
81	81086	Espérausses	81	CASTRES - BRASSAC LACAUNE			
81	81062	Fontrieu	81	CASTRES - BRASSAC LACAUNE			
81	81103	Gijounet	81	CASTRES - BRASSAC LACAUNE			
81	81124	Lacaune	81	CASTRES - BRASSAC LACAUNE			
81	81125	Lacaze	81	CASTRES - BRASSAC LACAUNE			

81 - Département du Tarn

Liste des communes des secteurs

Code département Commune	Code commune (au 01/01/2017)	Libellé commune (au 01/01/2017)	Code département PDSA	Nom secteur PDSA	Code département PDSA saisonnier	Nom secteur PDSA saisonnier	Type secteur PDSA saisonnier
81	81134	Lamontéliarié	81	CASTRES - BRASSAC LACAUNE			
81	81137	Lasfaillades	81	CASTRES - BRASSAC LACAUNE			
81	81031	Le Bez	81	CASTRES - BRASSAC LACAUNE			
81	81158	Le Masnau-Massuguiès	81	CASTRES - BRASSAC LACAUNE			
81	81188	Moulin-Mage	81	CASTRES - BRASSAC LACAUNE			
81	81192	Murat-sur-Vèbre	81	CASTRES - BRASSAC LACAUNE			
81	81193	Nages	81	CASTRES - BRASSAC LACAUNE			
81	81268	Saint-Salvi-de-Carcavès	81	CASTRES - BRASSAC LACAUNE			
81	81269	Saint-Salvy-de-la-Balme	81	CASTRES - BRASSAC LACAUNE			
81	81282	Senaux	81	CASTRES - BRASSAC LACAUNE			
81	81314	Viane	81	CASTRES - BRASSAC LACAUNE			
81	81065	Castres	81	CASTRES - CASTRES LABRUGUIERE			
81	81084	Escoussens	81	CASTRES - CASTRES LABRUGUIERE			
81	81120	Labruguière	81	CASTRES - CASTRES LABRUGUIERE			
81	81130	Lagarigüe	81	CASTRES - CASTRES LABRUGUIERE			
81	81196	Noailhac	81	CASTRES - CASTRES LABRUGUIERE			
81	81307	Vaidurenque	81	CASTRES - CASTRES LABRUGUIERE			
81	81016	Arfons	81	CASTRES - DOURGNE SOUAL			
81	81027	Belleserre	81	CASTRES - DOURGNE SOUAL			
81	81049	Cahuzac	81	CASTRES - DOURGNE SOUAL			
81	81054	Cambounet-sur-le-Sor	81	CASTRES - DOURGNE SOUAL			
81	81081	Dourgne	81	CASTRES - DOURGNE SOUAL			
81	81083	Durfort	81	CASTRES - DOURGNE SOUAL			
81	81129	Lagardiolle	81	CASTRES - DOURGNE SOUAL			
81	81142	Lempaut	81	CASTRES - DOURGNE SOUAL			
81	81055	Les Cammazes	81	CASTRES - DOURGNE SOUAL			
81	81143	Lescout	81	CASTRES - DOURGNE SOUAL			
81	81160	Massaguel	81	CASTRES - DOURGNE SOUAL			
81	81235	Saint-Affrique-les-Montagnes	81	CASTRES - DOURGNE SOUAL			
81	81237	Saint-Amancet	81	CASTRES - DOURGNE SOUAL			
81	81242	Saint-Avit	81	CASTRES - DOURGNE SOUAL			
81	81251	Saint-Germain-des-Prés	81	CASTRES - DOURGNE SOUAL			
81	81288	Sorèze	81	CASTRES - DOURGNE SOUAL			
81	81289	Soual	81	CASTRES - DOURGNE SOUAL			
81	81312	Verdalle	81	CASTRES - DOURGNE SOUAL			

81 - Département du Tarn

Liste des communes des secteurs

Code département Commune	Code commune (au 01/01/2017)	Libellé commune (au 01/01/2017)	Code département PDSA	Nom secteur PDSA	Code département PDSA saisonnier	Nom secteur PDSA saisonnier	Type secteur PDSA saisonnier
81	81325	Viviers-lès-Montagnes	81	CASTRES - DOURGINE SOUAL			
81	81058	Carbes	81	CASTRES - LAUTREC - VIELMUR - PUYLAURENS			
81	81075	Cuq	81	CASTRES - LAUTREC - VIELMUR - PUYLAURENS			
81	81098	Fréjeville	81	CASTRES - LAUTREC - VIELMUR - PUYLAURENS			
81	81132	Guitalens-L'Albarède	81	CASTRES - LAUTREC - VIELMUR - PUYLAURENS			
81	81109	Jonquières	81	CASTRES - LAUTREC - VIELMUR - PUYLAURENS			
81	81118	Laboulbène	81	CASTRES - LAUTREC - VIELMUR - PUYLAURENS			
81	81139	Lautrec	81	CASTRES - LAUTREC - VIELMUR - PUYLAURENS			
81	81181	Montpinier	81	CASTRES - LAUTREC - VIELMUR - PUYLAURENS			
81	81195	Navès	81	CASTRES - LAUTREC - VIELMUR - PUYLAURENS			
81	81207	Peyrègoux	81	CASTRES - LAUTREC - VIELMUR - PUYLAURENS			
81	81216	Puycaivel	81	CASTRES - LAUTREC - VIELMUR - PUYLAURENS			
81	81219	Puylaurens	81	CASTRES - LAUTREC - VIELMUR - PUYLAURENS			
81	81270	Saint-Sernin-lès-Lavaur	81	CASTRES - LAUTREC - VIELMUR - PUYLAURENS			
81	81273	Saïx	81	CASTRES - LAUTREC - VIELMUR - PUYLAURENS			
81	81281	Sémalens	81	CASTRES - LAUTREC - VIELMUR - PUYLAURENS			
81	81315	Vielmur-sur-Agout	81	CASTRES - LAUTREC - VIELMUR - PUYLAURENS			
81	81002	Aiguefonde	81	CASTRES - MAZAMET			
81	81005	Albine	81	CASTRES - MAZAMET			
81	81021	Aussillon	81	CASTRES - MAZAMET			
81	81034	Boiszezon	81	CASTRES - MAZAMET			
81	81036	Bout-du-Pont-de-Larn	81	CASTRES - MAZAMET			
81	81066	Caucalières	81	CASTRES - MAZAMET			
81	81115	Labastide-Rouairoux	81	CASTRES - MAZAMET			
81	81121	Lacabarède	81	CASTRES - MAZAMET			
81	81223	Le Riulet	81	CASTRES - MAZAMET			
81	81321	Le Vintrou	81	CASTRES - MAZAMET			
81	81163	Mazamet	81	CASTRES - MAZAMET			
81	81204	Payrin-Augmontel	81	CASTRES - MAZAMET			
81	81209	Pont-de-Larn	81	CASTRES - MAZAMET			
81	81231	Rouairoux	81	CASTRES - MAZAMET			
81	81238	Saint-Amans-Soult	81	CASTRES - MAZAMET			
81	81239	Saint-Amans-Valtroet	81	CASTRES - MAZAMET			
81	81278	Sauveterre	81	CASTRES - MAZAMET			
81	81042	Burlats	81	CASTRES - MONTREDON - ROQUECOURQUE - VABRE			

81 - Département du Tarn

Liste des communes des secteurs

Code département Commune	Code commune (au 01/01/2017)	Libellé commune (au 01/01/2017)	Code département PDSA	Nom secteur PDSA	Code département PDSA saisonnier	Nom secteur PDSA saisonnier	Type secteur PDSA saisonnier
81	81128	Lacrouzette	81	CASTRES - MONTREDON - ROQUECOURQUE - VABRE			
81	81177	Montfau	81	CASTRES - MONTREDON - ROQUECOURQUE - VABRE			
81	81182	Montredon-Labessonné	81	CASTRES - MONTREDON - ROQUECOURQUE - VABRE			
81	81227	Roquecourbe	81	CASTRES - MONTREDON - ROQUECOURQUE - VABRE			
81	81252	Saint-Germier	81	CASTRES - MONTREDON - ROQUECOURQUE - VABRE			
81	81256	Saint-Jean-de-Vals	81	CASTRES - MONTREDON - ROQUECOURQUE - VABRE			
81	81267	Saint-Pierre-de-Trivisy	81	CASTRES - MONTREDON - ROQUECOURQUE - VABRE			
81	81305	Vabre	81	CASTRES - MONTREDON - ROQUECOURQUE - VABRE			
81	81039	Briatexte	81	LAVAUUR - GRAULHET			
81	81040	Brousse	81	LAVAUUR - GRAULHET			
81	81043	Busque	81	LAVAUUR - GRAULHET			
81	81044	Cabanès	81	LAVAUUR - GRAULHET			
81	81105	Graulhet	81	LAVAUUR - GRAULHET			
81	81117	Labessière-Candell	81	LAVAUUR - GRAULHET			
81	81119	Labourtarie	81	LAVAUUR - GRAULHET			
81	81169	Missècle	81	LAVAUUR - GRAULHET			
81	81174	Montdragon	81	LAVAUUR - GRAULHET			
81	81187	Moulayrès	81	LAVAUUR - GRAULHET			
81	81215	Puybegon	81	LAVAUUR - GRAULHET			
81	81248	Saint-Gautzens	81	LAVAUUR - GRAULHET			
81	81258	Saint-Julien-du-Puy	81	LAVAUUR - GRAULHET			
81	81006	Algans	81	LAVAUUR - LAVAUUR - ST PAUL PAUL CAP DE JOUX			
81	81011	Ambres	81	LAVAUUR - LAVAUUR - ST PAUL PAUL CAP DE JOUX			
81	81015	Appelle	81	LAVAUUR - LAVAUUR - ST PAUL PAUL CAP DE JOUX			
81	81022	Bannières	81	LAVAUUR - LAVAUUR - ST PAUL PAUL CAP DE JOUX			
81	81025	Belcastel	81	LAVAUUR - LAVAUUR - ST PAUL PAUL CAP DE JOUX			
81	81030	Berre	81	LAVAUUR - LAVAUUR - ST PAUL PAUL CAP DE JOUX			
81	81050	Cambon-lès-Lavaur	81	LAVAUUR - LAVAUUR - ST PAUL PAUL CAP DE JOUX			
81	81076	Cuq-Toulza	81	LAVAUUR - LAVAUUR - ST PAUL PAUL CAP DE JOUX			
81	81078	Darniatte	81	LAVAUUR - LAVAUUR - ST PAUL PAUL CAP DE JOUX			
81	81092	Fiac	81	LAVAUUR - LAVAUUR - ST PAUL PAUL CAP DE JOUX			
81	81102	Garrigues	81	LAVAUUR - LAVAUUR - ST PAUL PAUL CAP DE JOUX			
81	81116	Labastide-Saint-Georges	81	LAVAUUR - LAVAUUR - ST PAUL PAUL CAP DE JOUX			
81	81126	Lacougotte-Cadoul	81	LAVAUUR - LAVAUUR - ST PAUL PAUL CAP DE JOUX			
81	81127	Lacroisille	81	LAVAUUR - LAVAUUR - ST PAUL PAUL CAP DE JOUX			

81 - Département du Tarn

Liste des communes des secteurs

Code département Commune	Code commune (au 01/01/2017)	Libellé commune (au 01/01/2017)	Code département PDSA	Nom secteur PDSA	Code département PDSA saisonnier	Nom secteur PDSA saisonnier	Type secteur PDSA saisonnier
81	81140	Lavaur	81	LAVAUUR - LAVAUUR - ST PAUL PAUL CAP DE JOUX			
81	81150	Lugan	81	LAVAUUR - LAVAUUR - ST PAUL PAUL CAP DE JOUX			
81	81151	Magrin	81	LAVAUUR - LAVAUUR - ST PAUL PAUL CAP DE JOUX			
81	81157	Marzens	81	LAVAUUR - LAVAUUR - ST PAUL PAUL CAP DE JOUX			
81	81159	Massac-Séran	81	LAVAUUR - LAVAUUR - ST PAUL PAUL CAP DE JOUX			
81	81162	Maurens-Scopont	81	LAVAUUR - LAVAUUR - ST PAUL PAUL CAP DE JOUX			
81	81173	Montcabrier	81	LAVAUUR - LAVAUUR - ST PAUL PAUL CAP DE JOUX			
81	81212	Prades	81	LAVAUUR - LAVAUUR - ST PAUL PAUL CAP DE JOUX			
81	81213	Pratviel	81	LAVAUUR - LAVAUUR - ST PAUL PAUL CAP DE JOUX			
81	81229	Roquevidal	81	LAVAUUR - LAVAUUR - ST PAUL PAUL CAP DE JOUX			
81	81236	Saint-Agnan	81	LAVAUUR - LAVAUUR - ST PAUL PAUL CAP DE JOUX			
81	81255	Saint-Jean-de-Rives	81	LAVAUUR - LAVAUUR - ST PAUL PAUL CAP DE JOUX			
81	81266	Saint-Paul-Cap-de-Joux	81	LAVAUUR - LAVAUUR - ST PAUL PAUL CAP DE JOUX			
81	81286	Serviès	81	LAVAUUR - LAVAUUR - ST PAUL PAUL CAP DE JOUX			
81	81298	Teulat	81	LAVAUUR - LAVAUUR - ST PAUL PAUL CAP DE JOUX			
81	81299	Teyssode	81	LAVAUUR - LAVAUUR - ST PAUL PAUL CAP DE JOUX			
81	81310	Veilhès	81	LAVAUUR - LAVAUUR - ST PAUL PAUL CAP DE JOUX			
81	81318	Villeneuve-lès-Lavaur	81	LAVAUUR - LAVAUUR - ST PAUL PAUL CAP DE JOUX			
81	81323	Viterbe	81	LAVAUUR - LAVAUUR - ST PAUL PAUL CAP DE JOUX			
81	81324	Viviers-lès-Lavaur	81	LAVAUUR - LAVAUUR - ST PAUL PAUL CAP DE JOUX			
81	81024	Beauvais-sur-Tescou	81	LAVAUUR - ST SULPICE - RABASTENS - SALVAGNAC			
81	81070	Coufouleux	81	LAVAUUR - ST SULPICE - RABASTENS - SALVAGNAC			
81	81104	Giroussens	81	LAVAUUR - ST SULPICE - RABASTENS - SALVAGNAC			
81	81106	Grazac	81	LAVAUUR - ST SULPICE - RABASTENS - SALVAGNAC			
81	81279	La Sauzière-Saint-Jean	81	LAVAUUR - ST SULPICE - RABASTENS - SALVAGNAC			
81	81149	Loupiac	81	LAVAUUR - ST SULPICE - RABASTENS - SALVAGNAC			
81	81164	Mézens	81	LAVAUUR - ST SULPICE - RABASTENS - SALVAGNAC			
81	81175	Montdurausse	81	LAVAUUR - ST SULPICE - RABASTENS - SALVAGNAC			
81	81178	Montgaillard	81	LAVAUUR - ST SULPICE - RABASTENS - SALVAGNAC			
81	81185	Montvalen	81	LAVAUUR - ST SULPICE - RABASTENS - SALVAGNAC			
81	81202	Parisot	81	LAVAUUR - ST SULPICE - RABASTENS - SALVAGNAC			
81	81208	Peyrole	81	LAVAUUR - ST SULPICE - RABASTENS - SALVAGNAC			
81	81220	Rabastens	81	LAVAUUR - ST SULPICE - RABASTENS - SALVAGNAC			
81	81228	Roquemaure	81	LAVAUUR - ST SULPICE - RABASTENS - SALVAGNAC			
81	81261	Saint-Lieux-lès-Lavaur	81	LAVAUUR - ST SULPICE - RABASTENS - SALVAGNAC			

81 - Département du Tarn

Liste des communes des secteurs

Code département Commune	Code commune (au 01/01/2017)	Libellé commune (au 01/01/2017)	Code département PDSA	Nom secteur PDSA	Code département PDSA saisonnier	Nom secteur PDSA saisonnier	Type secteur PDSA saisonnier
81	81271	Saint-Sulpice-la-Pointe	81	LAVAUUR - ST SULPICE - RABASTENS - SALVAGNAC			
81	81272	Saint-Urcisse	81	LAVAUUR - ST SULPICE - RABASTENS - SALVAGNAC			
81	81276	Salvagnac	81	LAVAUUR - ST SULPICE - RABASTENS - SALVAGNAC			
81	81293	Tauriac	81	LAVAUUR - ST SULPICE - RABASTENS - SALVAGNAC			
81	81003	Alban	81	TARN NORD			
81	81004	Albi	81	TARN NORD			
81	81007	Alos	81	TARN NORD			
81	81010	Ambialet	81	TARN NORD			
81	81012	Andillac	81	TARN NORD			
81	81013	Andouque	81	TARN NORD			
81	81017	Arifat	81	TARN NORD			
81	81018	Arthès	81	TARN NORD			
81	81019	Assac	81	TARN NORD			
81	81020	Aussac	81	TARN NORD			
81	81026	Bellegarde-Marsal	81	TARN NORD			
81	81029	Bernac	81	TARN NORD			
81	81033	Blaye-les-Mines	81	TARN NORD			
81	81038	Brens	81	TARN NORD			
81	81041	Broze	81	TARN NORD			
81	81046	Cadalen	81	TARN NORD			
81	81047	Cadix	81	TARN NORD			
81	81048	Cagnac-les-Mines	81	TARN NORD			
81	81051	Cahuzac-sur-Vère	81	TARN NORD			
81	81052	Cambon	81	TARN NORD			
81	81056	Campagnac	81	TARN NORD			
81	81059	Carlus	81	TARN NORD			
81	81060	Carmaux	81	TARN NORD			
81	81061	Castanet	81	TARN NORD			
81	81063	Castelnau-de-Lévis	81	TARN NORD			
81	81064	Castelnau-de-Montmiral	81	TARN NORD			
81	81067	Cestayrols	81	TARN NORD			
81	81068	Combefa	81	TARN NORD			
81	81071	Courris	81	TARN NORD			
81	81072	Crespin	81	TARN NORD			
81	81073	Crespinet	81	TARN NORD			

81 - Département du Tarn

Liste des communes des secteurs

Code département Commune	Code commune (au 01/01/2017)	Libellé commune (au 01/01/2017)	Code département PDSA	Nom secteur PDSA	Code département PDSA saisonnier	Nom secteur PDSA saisonnier	Type secteur PDSA saisonnier
81	81074	Cunac	81	TARN NORD			
81	81077	Curvalle	81	TARN NORD			
81	81080	Donnazac	81	TARN NORD			
81	81089	Faussergues	81	TARN NORD			
81	81087	Fayssac	81	TARN NORD			
81	81090	Fénols	81	TARN NORD			
81	81093	Florentin	81	TARN NORD			
81	81094	Fraissines	81	TARN NORD			
81	81095	Frausseilles	81	TARN NORD			
81	81097	Fréjairoles	81	TARN NORD			
81	81099	Gaillac	81	TARN NORD			
81	81108	Itzac	81	TARN NORD			
81	81112	Labastide-de-Lévis	81	TARN NORD			
81	81114	Labastide-Gabause	81	TARN NORD			
81	81122	Lacapelle-Pinet	81	TARN NORD			
81	81131	Lagrange	81	TARN NORD			
81	81136	Larroque	81	TARN NORD			
81	81138	Lasgraises	81	TARN NORD			
81	81082	Le Dourn	81	TARN NORD			
81	81096	Le Fraysse	81	TARN NORD			
81	81101	Le Garric	81	TARN NORD			
81	81284	Le Sequestre	81	TARN NORD			
81	81313	Le Verdier	81	TARN NORD			
81	81141	Lédas-et-Penthiès	81	TARN NORD			
81	81144	Lescure-d'Albigeois	81	TARN NORD			
81	81145	Lisle-sur-Tarn	81	TARN NORD			
81	81148	Loubers	81	TARN NORD			
81	81152	Mailhoc	81	TARN NORD			
81	81156	Marssac-sur-Tarn	81	TARN NORD			
81	81161	Massals	81	TARN NORD			
81	81167	Miolles	81	TARN NORD			
81	81170	Monestiés	81	TARN NORD			
81	81171	Montans	81	TARN NORD			
81	81176	Montels	81	TARN NORD			
81	81183	Mont-Roc	81	TARN NORD			

81 - Département du Tarn

Liste des communes des secteurs

Code département Commune	Code commune (au 01/01/2017)	Libellé commune (au 01/01/2017)	Code département PDSA	Nom secteur PDSA	Code département PDSA saisonnier	Nom secteur PDSA saisonnier	Type secteur PDSA saisonnier
81	81190	Mouzeys-Teulet	81	TARN NORD			
81	81199	Padlès	81	TARN NORD			
81	81203	Paulinet	81	TARN NORD			
81	81206	Penne	81	TARN NORD			
81	81217	Puycelsi	81	TARN NORD			
81	81218	Puygouzon	81	TARN NORD			
81	81221	Rayssac	81	TARN NORD			
81	81225	Rivières	81	TARN NORD			
81	81230	Rosières	81	TARN NORD			
81	81232	Rouffiac	81	TARN NORD			
81	81240	Saint-André	81	TARN NORD			
81	81243	Saint-Beauzille	81	TARN NORD			
81	81244	Saint-Benoît-de-Carmaux	81	TARN NORD			
81	81247	Saint-Cirgue	81	TARN NORD			
81	81246	Sainte-Cécile-du-Cayrou	81	TARN NORD			
81	81326	Sainte-Croix	81	TARN NORD			
81	81253	Saint-Grégoire	81	TARN NORD			
81	81254	Saint-Jean-de-Marcel	81	TARN NORD			
81	81257	Saint-Juéry	81	TARN NORD			
81	81259	Saint-Julien-Gaulène	81	TARN NORD			
81	81264	Saint-Michel-Labadié	81	TARN NORD			
81	81274	Saliès	81	TARN NORD			
81	81277	Sausсенac	81	TARN NORD			
81	81283	Senouillac	81	TARN NORD			
81	81285	Sérénac	81	TARN NORD			
81	81291	Taix	81	TARN NORD			
81	81294	Técou	81	TARN NORD			
81	81295	Teillet	81	TARN NORD			
81	81297	Terressac	81	TARN NORD			
81	81303	Trébas	81	TARN NORD			
81	81306	Valderiès	81	TARN NORD			
81	81308	Valence-d'Albigeois	81	TARN NORD			
81	81309	Vaour	81	TARN NORD			
81	81316	Vieux	81	TARN NORD			
81	81317	Vilfranche-d'Albigeois	81	TARN NORD			

81 - Département du Tarn

Liste des communes des secteurs

Code département Commune	Code commune (au 01/01/2017)	Libellé commune (au 01/01/2017)	Code département PDSA	Nom secteur PDSA	Code département PDSA saisonnier	Nom secteur PDSA saisonnier	Type secteur PDSA saisonnier
81	81224	Le Riols	82	TARN-ET-GARONNE			
81	81184	Montrouzier	82	TARN-ET-GARONNE			
81	81263	Saint-Martin-Laguépie	82	TARN-ET-GARONNE			
81	81265	Saint-Michel-de-Vax	82	TARN-ET-GARONNE			

ARS OCCITANIE TOULOUSE

R76-2019-12-06-002

ARRÊTÉ PORTANT CREATION D'UNE UNITE
D'ENSEIGNEMENT EN MATERNELLE AUTISME (UEMA) AU
SEIN DE L'ECOLE GEORGES MAILHOS SITUEE A
TOULOUSE, PAR EXTENSION NON IMPORTANTE DE
L'INSTITUT MEDICO-EDUCATIF (IME) DES 36 PONTS SITUE
A TOULOUSE ET GERE PAR L'ASSOCIATION RESO

**ARRÊTÉ PORTANT CREATION D'UNE UNITE D'ENSEIGNEMENT EN MATERNELLE AUTISME (UEMA)
AU SEIN DE L'ECOLE GEORGES MAILHOS SITUÉE A TOULOUSE, PAR EXTENSION NON IMPORTANTE
DE L'INSTITUT MEDICO-EDUCATIF (IME) DES 36 PONTS SITUÉE A TOULOUSE ET GERE PAR
L'ASSOCIATION RESO**

Le Directeur Général de l'Agence Régionale de Santé Occitanie

VU le Code de l'Action Sociale et des Familles ;

VU le Code de la Sécurité Sociale ;

VU le Code de l'Education ;

VU la Loi n°2002-2 du 2 janvier 2002 rénovant l'action sociale et médico-sociale ;

VU la Loi n°2005-102 du 11 février 2005 pour l'égalité des droits et des chances, la participation et la citoyenneté des personnes handicapées ;

VU la Loi n°2009-879 du 21 juillet 2009 portant réforme de l'hôpital et relative aux patients, à la santé et aux territoires ;

VU le Décret n°2016-801 du 15 juin 2016 modifiant la procédure d'appel à projet et d'autorisation mentionnée à l'article L313-1-1 du code de l'action sociale et des familles ;

VU le Décret n°2017-982 du 9 mai 2017 relatif à la nomenclature des établissements et services sociaux et médico-sociaux accompagnant des personnes handicapées ou malades chroniques ;

VU le Décret n°2017-1620 du 28 novembre 2017 relatif à la caducité de l'autorisation des établissements sociaux et médico-sociaux mentionnés à l'article L313-1 du code de l'action sociale et des familles ;

VU le Décret n°2018-552 du 29 juin 2018 relatif à la caducité de l'autorisation des établissements sociaux et médico-sociaux mentionnés à l'article L313-1 du Code de l'Action Sociale et des Familles et à l'expérimentation territoriale d'un droit de dérogation reconnu au président du conseil départemental et au directeur général de l'agence régionale de santé ;

VU le Décret du 24 octobre 2018 portant nomination de Monsieur Pierre RICORDEAU, Directeur général de l'Agence Régionale de Santé d'Occitanie, à compter du 5 novembre 2018 ;

VU l'Arrêté du 2 avril 2009 précisant les modalités de création et d'organisation d'unités d'enseignement dans les établissements et services médico-sociaux ou de santé pris pour l'application des articles D351-17 à D351-20 du code de l'éducation ;

VU l'Arrêté n°2018-2789 du 3 août 2018 de la Directrice Générale de l'Agence Régionale de Santé Occitanie portant adoption du Projet Régional de Santé de l'Occitanie ;

VU l'Arrêté ARS portant regroupement des autorisations des Instituts Médico-Educatifs (IME) Lamarck et l'Escolo-Lapujade à Toulouse (31), transformation du Service d'Education Spéciale et de Soins à Domicile (SESSAD) l'Escolo-Lamarck à Toulouse, gérés par l'association Résilience Occitanie – RESO, et création de places pour jeunes présentant des troubles du spectre autistique par transformation ;

VU la Décision ARS Occitanie 2018-3753 du 5 novembre 2018 portant délégation de signature du Directeur Général de l'Agence Régionale de Santé Occitanie ;

VU l'Instruction interministérielle n° DGCS/SD3B/DGOS/SDR4/DGESCO/CNSA/2014/52 du 13 février 2014 relative à la mise en œuvre des plans régionaux d'action, des créations de places et des unités d'enseignement prévus par le 3^{ème} plan autisme (2013-2017) ;

VU l'Instruction interministérielle n° DGCS/SD3B/DGOS/SDR4/CNSA/2014/221 du 17 juillet 2014 relative au cadre national de repérage, de diagnostic et d'interventions précoces pour les enfants avec autisme ou autres troubles envahissants du développement prévu par le plan autisme (2013-2017) ;

VU l'Instruction n° DGCS/SD3B/CNSA/2015/369 du 18 décembre 2015 relative à l'évolution de l'offre médico-sociale accueillant et accompagnant des personnes avec troubles du spectre de l'autisme ;

VU l'Instruction ministérielle DGCS/3B/2016/207 du 10 juin 2016 relative à la modification du cahier des charges national des unités d'enseignement en maternelle prévues par le 3^{ème} plan autisme (2013-2017) ;

VU l'Instruction n° DGCS/2018/18 du 22 janvier 2018 relative à l'application de la nomenclature des établissements et services sociaux et médico-sociaux accompagnant des personnes handicapées ou malades chroniques ;

VU l'Instruction n° DREES/DMSI/DGCS/2018/155 du 27 juin 2018 relative à la mise en œuvre dans le fichier national des établissements sanitaires et sociaux (FINESS) de la nouvelle nomenclature des établissements et services sociaux et médico-sociaux (ESSMS) accompagnant des personnes handicapées ou malades chroniques ;

VU l'avis d'appel à candidature médico-social pour la création d'une Unité d'Enseignement en classe Maternelle dans le département de la Haute-Garonne, publié le 25 mai 2019 au recueil des actes administratifs de la région Occitanie ;

VU le dossier déposé dans le cadre de l'appel à candidatures par l'association RESO tendant à la création d'une Unité d'Enseignement en Maternelle Autisme (UEMA), par extension non importante de 7 places de l'IME des 36 Ponts à Toulouse ;

VU l'accord exprès de l'organisme gestionnaire RESO acceptant d'appliquer la nomenclature issue du décret du 9 mai 2017 à l'ensemble de l'autorisation ;

CONSIDERANT que ce projet de création d'une Unité d'Enseignement en Maternelle Autisme ne constitue pas une extension importante soumise à la procédure d'appel à projets ;

CONSIDERANT le projet déposé par l'association RESO dans le cadre de l'appel à candidature médico-social susvisé en vue de la création d'une Unité d'Enseignement en classe Maternelle dans le département de la Haute-Garonne en date du 12 juin 2019 ;

CONSIDERANT que le dossier présenté par l'association RESO constitue un projet complet et adéquat au regard des besoins et des critères définis dans le cadre de l'avis d'appel à candidature médico-social susvisé et de l'article L313-4 du Code de l'Action Sociale et des Familles ;

CONSIDERANT les crédits disponibles dans le cadre de la Stratégie Nationale pour l'Autisme et les redéploiements de moyens au sein de l'IME des 36 Ponts envisagés par l'association RESO pour financer ce projet ;

CONSIDERANT que le projet satisfait aux règles d'organisation et de fonctionnement prévues par la réglementation et prévoit les démarches d'évaluation et les systèmes d'information respectivement prévus aux articles L312-8 et L312-9 du Code de l'Action Sociale et des Familles ;

CONSIDERANT que l'ARS Occitanie, l'Education Nationale et l'association RESO sont engagées dans l'élaboration d'une convention constitutive de l'UEMA qui précisera notamment l'école d'implantation de l'unité, son organisation et son fonctionnement ;

SUR PROPOSITION du délégué départemental de la Haute-Garonne pour l'Agence Régionale de Santé Occitanie ;

ARRÊTE

Article 1 : La demande de l'association RESO tendant à la création d'une Unité d'Enseignement en Maternelle Autisme (UEMA) au sein de l'école Georges Mailhos située à Toulouse, par extension non importante de 7 places de la capacité totale de l'IME des 36 Ponts à Toulouse, est acceptée à compter du 1^{er} septembre 2019.

Article 2 : La capacité totale de l'IME des 36 Ponts est portée de 209 à 216 places réparties de la façon suivante :

- **197 places pour enfants, adolescents et jeunes adultes présentant une déficience intellectuelle :** 154 places en accueil de jour et 43 places de prestation en milieu ordinaire
- **19 places pour enfants, adolescents et jeunes adultes présentant des troubles du spectre autistique :** 6 places d'accueil de jour, 6 places de prestation en milieu ordinaire et 7 places d'Unité d'Enseignement en Maternelle Autisme (UEMA).

Article 3 : Les caractéristiques de l'IME seront répertoriées au fichier national des établissements sanitaires et sociaux (FINESS) comme suit :

Identification du gestionnaire :

ASSOCIATION RESILIENCE OCCITANIE-RESO

N° FINESS EJ : 310788104

Adresse : Périssud 3 – 13, rue André Villet – CS 34211 - 31432 TOULOUSE Cedex 4

Identification de l'établissement principal :

IME des 36 Ponts

N° FINESS ET : 310781539

Adresse : 41, rue des 36 Ponts – 31400 TOULOUSE

Adresse pour prestation en milieu ordinaire : 5 rue de Séville – 31200 Toulouse

Catégorie établissement : 183 Institut Médico-Educatif (IME)

Spécialisation		Public accueilli ou accompagné		Mode d'accueil et d'accompagnement		Capacité totale
Code	Libellé	Code	Libellé	Code	Libellé	
844	Tous projets éducatifs, pédagogiques et thérapeutiques	117	Déficience Intellectuelle	21	Accueil de jour	154
		437	Troubles du spectre de l'Autisme			6
		117	Déficience Intellectuelle	16	Prestation en milieu ordinaire	43
		437	Troubles du spectre de l'Autisme			6

Identification de l'établissement secondaire :

UEMA IME des 36 Ponts
Adresse : 2, rue Claire Roman – 31400 TOULOUSE

N° FINESS ET : en cours de création

Catégorie établissement : 183 Institut Médico-Educatif (IME)

Spécialisation		Public accueilli ou accompagné		Mode d'accueil et d'accompagnement		Capacité Totale
Code	Libellé	Code	Libellé	Code	Libellé	
840	Accompagnement précoce de jeunes enfants	437	Troubles du spectre de l'autisme	21	Accueil de jour	7

Article 4 : L'autorisation est totalement réputée caduque en l'absence d'ouverture au public dans un délai de quatre ans suivant la notification de la décision d'autorisation, conformément aux dispositions de l'article D313-7-2 du Code de l'Action Sociale et des Familles.

Article 5 : Conformément à l'article L313-1 du Code de l'Action Sociale et des Familles, tout changement important dans l'activité, l'installation, l'organisation, la direction ou le fonctionnement d'un établissement ou d'un service soumis à autorisation doit être porté à la connaissance de l'autorité compétente. L'autorisation ne peut être cédée qu'avec l'accord de l'autorité compétente concernée.

Article 6 : La présente décision peut faire l'objet d'un recours contentieux auprès du Tribunal Administratif compétent dans un délai de deux mois à compter de sa notification ou de sa publication. Le Tribunal Administratif peut être saisi par l'application informatique « télérécurse citoyens » accessible par le site internet www.telerecours.fr

Article 7 : Le délégué départemental de la Haute-Garonne pour l'Agence Régionale de Santé Occitanie et le gestionnaire de l'établissement sont chargés, chacun en ce qui le concerne, de l'exécution du présent arrêté qui sera notifié à l'intéressé et publié au recueil des actes administratifs des services de l'Etat.

Le - 6 DEC 2019

Le Directeur Général

Pour le Directeur Général
de l'Agence Régionale de Santé Occitanie
et par délégation, le Directeur Général Adjoint
Pierre RICORDEAU
Dr Jean-Jacques MORFOISSE

ARS OCCITANIE TOULOUSE

R76-2019-12-06-001

ARRÊTÉ PORTANT REGROUPEMENT DES AUTORISATIONS
DES INSTITUTS MEDICO-EDUCATIFS (IME) LAMARK ET
L'ESCOLO-LAPUJADE A TOULOUSE (31),
TRANSFORMATION DU SERVICE D'EDUCATION SPECIALE
ET DE SOINS A DOMICILE (SESSAD) « L'ESCOLO-LAMARCK
» A TOULOUSE GERES PAR L'ASSOCIATION RESILIENCE
OCCITANIE – RESO ET CREATION DE PLACES POUR
JEUNES PRESENTANT DES TROUBLES DU SPECTRE
AUTISTIQUE PAR TRANSFORMATION

ARRÊTÉ PORTANT REGROUPEMENT DES AUTORISATIONS DES INSTITUTS MEDICO-EDUCATIFS (IME) LAMARK ET L'ESCOLO-LAPUJADE A TOULOUSE (31), TRANSFORMATION DU SERVICE D'EDUCATION SPECIALE ET DE SOINS A DOMICILE (SESSAD) « L'ESCOLO-LAMARCK » A TOULOUSE GERES PAR L'ASSOCIATION RESILIENCE OCCITANIE – RESO ET CREATION DE PLACES POUR JEUNES PRESENTANT DES TROUBLES DU SPECTRE AUTISTIQUE PAR TRANSFORMATION

Le Directeur Général de l'Agence Régionale de Santé Occitanie

VU le Code de l'Action Sociale et des Familles ;

VU le Code de la Sécurité Sociale ;

VU la Loi n° 2002-2 du 2 janvier 2002 rénovant l'action sociale et médico-sociale ;

VU la Loi n° 2009-879 du 21 juillet 2009 portant réforme de l'hôpital et relative aux patients, à la santé et aux territoires ;

VU le Décret n° 2016-801 du 15 juin 2016 modifiant la procédure d'appel à projet et d'autorisation mentionnée à l'article L313-1-1 du Code de l'Action Sociale et des Familles ;

VU le Décret n° 2017-982 du 9 mai 2017 relatif à la nomenclature des établissements et services sociaux et médico-sociaux accompagnant des personnes handicapées ou malades chroniques ;

VU le Décret du 24 octobre 2018 portant nomination de Monsieur Pierre RICORDEAU, Directeur général de l'Agence Régionale de Santé d'Occitanie, à compter du 5 novembre 2018 ;

VU l'Arrêté du 3 janvier 2017 portant renouvellement de l'autorisation de l'IME Lamarck à Toulouse, géré par l'association Résilience Occitanie, pour 15 ans à compter du 4 janvier 2017, et fixant sa capacité à 100 places en semi-internat pour des jeunes déficients intellectuels légers ou moyens, avec ou sans troubles associés, âgés de 12 à 20 ans ;

VU l'Arrêté du 3 janvier 2017 portant renouvellement de l'autorisation de l'IME L'Escolo-Lapujade à Toulouse, géré par l'association Résilience Occitanie, pour 15 ans à compter du 4 janvier 2017, et fixant sa capacité à 60 places en semi-internat pour enfants déficients intellectuels moyens et légers âgés de 6 à 12 ans ;

VU l'Arrêté du 3 janvier 2017 portant renouvellement de l'autorisation du SESSAD L'Escolo-Lamarck à Toulouse, géré par l'association Résilience Occitanie, pour 15 ans à compter du 4 janvier 2017, et fixant sa capacité à 49 places dont 43 places pour enfants et adolescents présentant une déficience intellectuelle et 6 places pour enfants autistes ou présentant des troubles envahissants du développement ;

VU l'Arrêté n° 2018-2789 du 3 août 2018 de la Directrice Générale de l'Agence Régionale de Santé Occitanie portant adoption du Projet Régional de Santé de l'Occitanie ;

VU la Décision ARS Occitanie 2018-3753 du 5 novembre 2018 portant délégation de signature du Directeur Général de l'Agence Régionale de Santé Occitanie ;

VU l'Instruction n° DGCS/2018/18 du 22 janvier 2018 relative à l'application de la nomenclature des établissements et services sociaux et médico-sociaux accompagnant des personnes handicapées ou malades chroniques ;

VU l'Instruction n° DREES/DMSI/DGCS/2018/155 du 27 juin 2018 relative à la mise en œuvre dans le fichier national des établissements sanitaires et sociaux (FINESS) de la nouvelle nomenclature des établissements et services sociaux et médico-sociaux (ESSMS) accompagnant des personnes handicapées ou malades chroniques ;

VU la délibération du conseil d'administration de l'association Résilience Occitanie - RESO en date du 25 octobre 2018 approuvant le regroupement des IME Lamarck, IME L'Escolo et SESSAD Escolo-Lamarck sous un seul établissement dénommé « IME des 36 Ponts » à compter du 1^{er} janvier 2019 ;

VU la demande de l'association RESO tendant au regroupement des autorisations des IME Lamarck (100 places), IME L'Escolo (60 places) et SESSAD L'Escolo-Lamarck (49 places), sis à Toulouse, sous une entité unique dénommée « IME des 36 Ponts » de 209 places dont 160 places d'accueil de jour (154 places pour déficients intellectuels et 6 places pour jeunes présentant des troubles du spectre autistique) et 49 places d'accompagnement en milieu ordinaire (43 places pour déficients intellectuels et 6 places pour jeunes présentant des troubles du spectre autistique), les 160 places d'accueil de jour étant réparties en 3 pôles :

- « Enfance » : 60 places dont 58 places pour déficients intellectuels et 2 places pour enfants présentant des troubles du spectre autistique
- « Adolescence » : 80 places dont 76 places pour déficients intellectuels et 4 places pour jeunes présentant des troubles du spectre autistique
- « Jeunes Majeurs » 20 places pour jeunes déficients intellectuels ;

VU l'accord exprès de l'organisme gestionnaire RESO acceptant d'appliquer la nomenclature issue du décret du 9 mai 2017 à l'ensemble de l'autorisation ;

VU le contrat pluriannuel d'objectifs et de moyens (CPOM) 2016-2020 signé le 1^{er} mai 2016 ;

CONSIDERANT que la reconfiguration du dispositif global d'accompagnement envisagé par le gestionnaire permettra de proposer aux jeunes accueillis au sein du nouvel « IME des 36 Ponts » un parcours interne cohérent en facilitant la continuité des prises en charge et leur adaptation aux besoins de chaque jeune ;

CONSIDERANT que la demande présentée par l'association RESO, tendant au regroupement des IME Lamarck et l'Escolo et à la transformation de places de SESSAD sans modification de la catégorie de bénéficiaires, ne relève pas de la procédure d'appel à projet ;

CONSIDERANT que l'instruction de la demande permet d'établir que celle-ci constitue un projet complet et adéquat au regard notamment des besoins et qu'elle satisfait aux règles d'organisation et de fonctionnement prévues par le Code de l'Action Sociale et des Familles ;

CONSIDERANT que les moyens alloués permettent la mise en œuvre de cette modification à coûts constants ;

SUR PROPOSITION du délégué départemental de la Haute-Garonne pour l'Agence Régionale de Santé Occitanie.

ARRÊTE

Article 1 : La demande de l'association RESO tendant au regroupement des autorisations des IME Lamarck et l'Escolo-Lapujade, à la transformation du SESSAD l'Escolo-Lamarck au sein d'un établissement unique dénommé « IME des 36 Ponts » et à la création de 6 places d'accueil de jour pour jeunes présentant des troubles du spectre autistique par transformation de 6 places d'accueil de jour pour jeunes présentant une déficience intellectuelle, est acceptée à compter du 1^{er} septembre 2019.

Article 2 : La capacité totale de l'IME des 36 Ponts est fixée à 209 places réparties de la façon suivante :

- **197 places pour enfants, adolescents et jeunes adultes présentant une déficience intellectuelle** : 154 places en accueil de jour et 43 places de prestation en milieu ordinaire.
- **12 places pour enfants, adolescents et jeunes adultes présentant des troubles du spectre autistique** : 6 places d'accueil de jour et 6 places de prestation en milieu ordinaire.

Article 3 : Les caractéristiques de l'établissement seront répertoriées au fichier national des établissements sanitaires et sociaux (FINESS) comme suit :

Identification du gestionnaire :

ASSOCIATION RESILIENCE OCCITANIE-RESO

N° FINESS EJ : 310788104

Adresse : Périssud 3 – 13, rue André Villet – CS 34211 - 31432 TOULOUSE Cedex 4

Identification de l'établissement :

IME des 36 Ponts

N° FINESS ET : 310781539

Adresse : 41, rue des 36 Ponts – 31400 TOULOUSE

Adresse pour prestation en milieu ordinaire : 5 rue de Séville – 31200 TOULOUSE

Catégorie établissement : 183 Institut Médico-Educatif (IME)

Spécialisation		Public accueilli ou accompagné		Mode d'accueil et d'accompagnement		Capacité totale
Code	Libellé	Code	Libellé	Code	Libellé	
844	Tous projets éducatifs, pédagogiques et thérapeutiques	117	Déficiences Intellectuelles	21	Accueil de jour	154
		437	Troubles du spectre de l'Autisme			6
		117	Déficiences Intellectuelles	16	Prestation en milieu ordinaire	43
		437	Troubles du spectre de l'Autisme			6

Article 4 : Le renouvellement de l'autorisation sera examiné au vu des résultats des évaluations internes et externes réglementaires.

Article 5 : Conformément à l'article L313-1 du Code de l'Action Sociale et des Familles, tout changement important dans l'activité, l'installation, l'organisation, la direction ou le fonctionnement d'un établissement ou d'un service soumis à autorisation doit être porté à la connaissance de l'autorité compétente. L'autorisation ne peut être cédée sans l'accord de l'autorité compétente concernée.

Article 6 : La présente décision peut faire l'objet d'un recours contentieux auprès du Tribunal Administratif compétent dans un délai de deux mois à compter de sa notification ou de sa publication. Le Tribunal Administratif peut être saisi par l'application informatique « télérécurse citoyens » accessible par le site internet www.telerecours.fr

Article 7 : Le délégué départemental de la Haute-Garonne pour l'Agence Régionale de Santé Occitanie et le gestionnaire de l'établissement sont chargés, chacun en ce qui le concerne, de l'exécution du présent arrêté qui sera notifié à l'intéressé et publié au recueil des actes administratifs des services de l'Etat.

Le - 6 DEC 2019

Le Directeur Général
Pour le Directeur Général
de l'Agence Régionale de Santé Occitanie
et par délégation, le Directeur Général Adjoint
Pierre RICORDEAU
Dr Jean-Jacques MORFOISSE

ARS OCCITANIE TOULOUSE

R76-2019-11-29-010

Prorogation autorisation frais de siege UGECAM fin2020

*Prorogation autorisation prélèvement quote-part de frais de siège social par l'UGECAM jusqu'au
31/12/2020*

ARRÊTE
portant prorogation de l'autorisation de prélèvement de quotes-parts de frais de siège social
par l'organisme gestionnaire UGECAM

Le Directeur Général de l'Agence Régionale de Santé Occitanie,

Vu le Code de l'Action Sociale et des Familles et en particulier ses articles R.314-87 à R.314-94-2;

Vu la loi n° 2002-2 du 2 janvier 2002 rénovant l'action sociale et médico-sociale ;

Vu la loi n° 2009-879 du 21 juillet 2009 portant réforme de l'hôpital et relative aux patients, à la santé et aux territoires ;

Vu l'arrêté du 10 novembre 2003 fixant la liste des pièces relatives à la demande d'autorisation et de renouvellement de frais de siège social ;

Vu la circulaire DGCS/SD5C n° 2013-300 du 25 juillet 2013 relative à la mise en œuvre du contrat pluriannuel d'objectifs et de moyens prévu à l'article L.313-11 du code de l'action sociale et des familles et notamment son annexe 2 ;

Vu l'arrêté ARS-LR n° 2014-1400 du 6 août 2014 portant autorisation de siège social de l'Union pour la Gestion des Etablissements des Caisses d'Assurance Maladie LR-MP (UGECAM) ;

Vu l'avenant n° 1 signé le 2 janvier 2019 portant prorogation de deux années du CPOM 2014-2018 conclu le 31 décembre 2013 entre le directeur général de l'ARS et le président de l'UGECAM ;

Vu la demande de prorogation de l'autorisation de frais de siège social transmise le 28 août 2019 par la personne ayant qualité pour représenter l'association UGECAM ;

Considérant la nécessité de faire correspondre les délais de l'autorisation de frais de siège et du CPOM pour une meilleure cohérence ;

SUR PROPOSITION du Directeur de l'Offre de Soins et de l'Autonomie de l'Agence Régionale de Santé Occitanie ;

ARRETE

Article 1 :

L'autorisation de prélèvement de quotes-parts de frais de siège par l'UGECAM du 6 août 2014 est prorogée d'une année et cinq mois, jusqu'au 31 décembre 2020.

Article 2:

Le reste sans changement, c'est-à-dire :

Les prestations du siège dont la prise en charge est autorisée restent identiques à celles définies dans l'article 4 de l'arrêté ARS-LR n°2014-1400 du 6 août 2014.

Les prestations délivrées par le siège sont effectuées au profit de l'ensemble des services et établissements gérés par l'UGECAM listés dans l'article 5 de l'arrêté ARS-LR n°2014-1400 du 6 août 2014.

Les modalités de financement du siège social de l'UGECAM restent inchangées et conformes à l'article 2 de l'arrêté ARS-LR n°2014-1400 du 6 août 2014. Aussi, ce financement est assuré par le prélèvement sur l'ensemble des établissements et services listés dans l'article 5 de l'arrêté ARS-LR n°2014-1400 du 6 août 2014, d'un pourcentage unique de 3 % des charges brutes d'exploitation, hors frais de siège et hors CNR, de l'exercice clos n-2 du budget de ces établissements et services.

Toute révision du fait de modifications capacitaires ou de changement affectant ces modalités de financement devra donner lieu à une nouvelle instruction de la demande formulée dans les conditions de l'article R.314-88 du code du CASF.

Article 3 :

L'organisme gestionnaire doit tenir une comptabilité particulière pour les charges de son siège social qui sont couvertes par les quotes-parts des différents établissements et services concernés. Les résultats issus de cette comptabilité sont affectés conformément aux dispositions des II et III de l'article R.314-51 du CASF.

Article 4 :

La présente autorisation est délivrée pour la période allant du 6 août 2019 au 31 décembre 2020. Elle peut être abrogée si les conditions de son octroi cessent d'être remplies.

Article 5 :

Conformément aux dispositions des articles R.421-1 à R.421-7 du Code de Justice Administrative, les recours dirigés contre le présent arrêté doivent être portés devant le tribunal administratif, dans le délai de deux mois à compter de sa publication ou, pour les personnes auxquelles il sera notifié, à compter de sa notification. Le tribunal administratif peut être saisi par l'application informatique « télérecours citoyens » accessible par le site internet www.telerecours.fr

Article 6 :

Une ampliation du présent arrêté sera notifiée à l'association concernée. Le présent arrêté fera l'objet d'une publication au recueil des actes administratifs de la préfecture de région.

Article 7 :

Le Directeur Général de l'Agence Régionale de Santé Occitanie, le Directeur de l'Offre de Soins et de l'Autonomie et le président de l'UGECAM sont chargés chacun de l'exécution en ce qui le concerne du présent arrêté.

Le 29 NOV. 2019

Le Directeur Général

Pour le Directeur Général
de l'Agence Régionale de Santé Occitanie
et par délégation, le Directeur Général Adjoint
Pierre RICORDEAU

Dr Jean-Jacques MORFOISSE

DECJF

R76-2019-12-04-007

Arrêté de délégation de signature à M. Fulgence, chargé des fonctions
de DASEN des Pyrénées-Orientales

Arrêté portant délégation de signature

à Monsieur Frédéric FULGENCE,

**chargé des fonctions de directeur académique des services de l'éducation nationale
des Pyrénées-Orientales**

Rectrice de la région académique Occitanie,

Rectrice de l'académie de Montpellier,

Chancelière des universités

VU le code de l'éducation et notamment, les articles R.222-19 et suivants, R.222-24 et suivants, D.222-20 et D.222-27 ;

VU la loi n°83-634 du 13 juillet 1983 portant droits et obligations des fonctionnaires, ensemble la loi n°84-16 du 11 janvier 1984 portant dispositions statutaires relatives à la fonction publique de l'Etat ;

VU le décret n°94-874 du 7 octobre 1994 fixant les dispositions communes applicables aux stagiaires de l'Etat et de ses établissements publics ;

VU le décret n°2012-16 du 5 janvier 2012 relatif à l'organisation académique ;

VU le décret du 14 février 2018 portant nomination de Madame Béatrice GILLE en qualité de rectrice de la région académique Occitanie, rectrice de l'académie de Montpellier, chancelière des universités ;

VU l'arrêté du 12 avril 1988 modifié portant délégation permanente de pouvoir aux inspecteurs d'académie, directeurs des services départementaux de l'éducation agissant sur délégation du recteur d'academie pour prononcer les décisions relatives a la gestion des instituteurs ;

VU l'arrêté du 28 août 1990 modifié portant délégation permanente de pouvoirs aux inspecteurs d'académie, directeurs des services départementaux de l'éducation nationale, agissant sur délégation du recteur d'académie et au vice-recteur de Mayotte en matière de gestion des professeurs des écoles ;

VU l'arrêté du 23 septembre 1992 portant délégation permanente de pouvoir au recteur d'académie pour prononcer les décisions relatives à la gestion des élèves professeurs des écoles et des professeurs des écoles stagiaires ;

VU l'arrêté du 16 juillet 2001 portant délégation permanente de pouvoirs aux inspecteurs d'académie, directeurs des services départementaux de l'éducation nationale, pour recruter des intervenants pour l'enseignement des langues à l'école primaire ;

VU l'arrêté rectoral du 9 juin 2012 portant création du service interdépartemental de gestion des bourses des élèves de l'enseignement secondaire ;

VU l'arrêté ministériel en date du 16 janvier 2017 portant nomination et classement de Monsieur Christian HORGUES dans l'emploi fonctionnel des services déconcentrés de l'éducation nationale, (groupe III) secrétaire général de la direction des services de l'éducation nationale des Pyrénées-Orientales ;

VU l'attestation de Madame la secrétaire générale du ministère de l'Education nationale attestant que Monsieur Frédéric FULGENCE est chargé des fonctions de directeur académique des services de l'éducation nationale des Pyrénées-Orientales à compter du 2 décembre 2019,

ARRÊTE

ARTICLE I :

Monsieur Frédéric FULGENCE, chargé des fonctions de directeur académique des services de l'éducation nationale des Pyrénées-Orientales, dispose de l'ensemble des délégations de signature de droit telles qu'elles découlent des articles du code de l'éducation modifiés par le décret n°2012-16 du 05 janvier 2012 relatif à l'organisation académique à l'exception des délégations de signature pour les actes suivants :

- Actes relatifs au contrôle administratif des lycées, lycées professionnels et EREA : action éducatrice ;
- Actes relatifs au contrôle financier des lycées, lycées professionnels et EREA ;
- Actes relatifs au suivi des EPLE :
 - indemnités de caisse
 - arrêtés des groupements comptables
- Actes relatifs aux projets d'établissement des lycées, lycées professionnels et EREA. ;
- Toutes conventions avec des partenaires publics ou privés dont l'objet n'entre pas dans le champ d'application des articles II et IV ci-dessous.

ARTICLE II :

En matière de gestion du personnel, délégation de signature est donnée à Monsieur Frédéric FULGENCE, chargé des fonctions de directeur académique des services de l'éducation nationale des Pyrénées-Orientales, pour les actes pris sur le fondement des articles R.911-82 et suivants du code de l'éducation et des arrêtés pris pour leur application :

- Gestion des professeurs des écoles stagiaires :
Toutes décisions énumérées par l'arrêté du 23 septembre 1992 à l'exception de celles relatives à l'organisation des concours dans les conditions prévues par l'arrêté du 19 avril 2013, à la nomination, à l'affectation dans un département de l'académie, à l'autorisation de report de stage, de prolongation de stage et de renouvellement de stage, au licenciement, à la démission et au régime disciplinaire applicable aux personnels stagiaires (article 12 du décret n°94-874 du 7 octobre 1994).

- Gestion des professeurs des écoles et des instituteurs de l'enseignement public :
Les actes pris en application des dispositions des arrêtés du 12 avril 1988 et du 28 août 1990, à l'exception des actes de gestion relatifs aux retraites de ces personnels et de l'ensemble des actes de gestion relatifs aux professeurs des écoles et aux instituteurs relevant de l'enseignement privé.
- Pour les personnels relevant des corps des professeurs des écoles et des instituteurs de l'enseignement public :
 - Autorisations d'absence ;
 - Décisions d'imputabilité au service des accidents de service ;
 - Décisions relatives aux recours contre les tiers à la suite d'accidents survenus aux personnel ;
 - Décisions relatives au compte personnel de formation ;
 - Décisions d'octroi de congé de maladie prévu au 2°, premier alinéa, de l'article 34 de la loi du 11 janvier 1984 et à l'article 24 du décret du 7 octobre 1994 ;
 - Décisions d'octroi d'un congé pour maternité ou pour adoption ou d'un congé de paternité prévu au 5° de l'article 34 de la loi du 11 janvier 1984 et à l'article 22 du décret du 7 octobre 1994 ;
 - Sanctions disciplinaires relevant des groupes 1 et 2 prévues à l'article 66 de la loi n° 84-16 du 11 janvier 1984.
- Décisions relatives au recrutement et à la gestion de certains agents non titulaires exerçant dans les écoles primaires de l'enseignement public ; décisions relatives au recrutement et à la gestion d'intervenants dans les écoles primaires de l'enseignement public.

ARTICLE III :

En matière de gestion des agents titulaires et non titulaires affectés dans le département à l'exception de ceux affectés dans les établissements d'enseignement supérieur et de l'enseignement privé, délégation de signature est donnée à Monsieur Frédéric FULGENCE, chargé des fonctions de directeur académique des services de l'éducation nationale des Pyrénées-Orientales, pour :

- Les autorisations spéciales d'absence sous réserve des nécessités du service ;
- Les congés annuels ;
- Les décisions relatives aux demandes de dérogation à l'obligation d'occuper un logement de fonction et à l'obligation de résidence pour les personnels exerçant en EPLE.

ARTICLE IV :

Délégation de signature est donnée à Monsieur Frédéric FULGENCE, chargé des fonctions de directeur académique des services de l'éducation nationale des Pyrénées-Orientales, pour les décisions relatives au recrutement, au renouvellement et à la gestion des accompagnants des élèves en situation de handicap dans le cadre des dispositions de l'article L.917-1 du code de l'éducation.

ARTICLE V :

La signature déléguée à l'article I peut être subdéléguée dans les conditions prévues par l'article D.220-20 du code de l'éducation aux directeurs académiques adjoints des services de l'éducation nationale, au secrétaire général de direction du service départemental de l'éducation nationale, au chef des services administratifs de ce même service et aux inspecteurs de l'éducation nationale.

En cas d'absence ou d'empêchement de Monsieur Frédéric FULGENCE, chargé des fonctions de directeur académique des services de l'éducation nationale des département des Pyrénées-Orientales, la délégation de signature qui lui est confiée aux articles II, III et IV du présent arrêté sera exercée par Monsieur Christian HORGUES, secrétaire général de la direction des services de l'éducation nationale des Pyrénées-Orientales.

ARTICLE VI :

Le présent arrêté abroge l'arrêté du 24 avril 2018 modifié par l'arrêté du 15 juin 2018.

ARTICLE VII :

Le Secrétaire général de l'académie de Montpellier est chargé de l'exécution du présent arrêté qui sera publié au recueil actes administratifs de la préfecture de région Occitanie et pour une complète publicité, au recueil des actes administratifs de la préfecture des Pyrénées-Orientales.

Fait à Montpellier, le **04 DEC. 2019**



Béatrice GILLE

DRAAF

R76-2019-12-09-001

Arrêté modifiant la reconnaissance du GIEE Châtaignes Cœur
Cévennes

PRÉFET DE LA REGION OCCITANIE

Direction régionale de l'alimentation, de l'agriculture
et de la forêt Occitanie
Service régional de l'agriculture et de l'agroalimentaire
N° interne : AGR12019R76-317

Arrêté modifiant l'arrêté portant reconnaissance de l'association Châtaignes Cœur Cévennes en qualité de groupement d'intérêt économique et environnemental (GIEE)

Le Directeur régional de l'alimentation, de
l'agriculture et de la forêt de la région
Occitanie

Vu l'arrêté préfectoral du 06 avril 2016 portant reconnaissance de l'association Châtaignes Cœur Cévennes en qualité de groupement d'intérêt économique et environnemental (GIEE) pour le projet « développement d'une filière de transformation et commercialisation collective de châtaignes bio » ;

Vu la demande du 29 août 2019 de l'association Châtaignes Cœur Cévennes, de retraits de deux membres exploitants agricoles ;

Vu l'arrêté préfectoral du 10 novembre 2018 portant délégation de signature en matière de compétence générale et d'ordonnancement secondaire pour les dépenses et les recettes des budgets opérationnels de programme du ministère en charge de l'agriculture, à Monsieur Pascal AUGIER Directeur régional de l'alimentation, de l'agriculture et de la forêt pour la région Occitanie ;

Vu l'arrêté préfectoral du 26 septembre 2019 portant subdélégation de signature du Directeur à certains agents de la direction régional de l'alimentation, de l'agriculture et de la forêt pour la région Occitanie ;

ARRÊTE :

Article 1^{er} - L'arrêté du 27 janvier 2017 susvisé portant reconnaissance de l'association Châtaignes Cœur Cévennes en qualité de groupement d'intérêt économique et environnemental (GIEE) pour le projet « développement d'une filière de transformation et commercialisation collective de châtaignes bio », est modifié comme suit :

- au septième alinéa de l'annexe : la liste des exploitants agricoles engagés dans le projet est modifiée par le retrait de deux exploitants agricoles ci-dessous ;

Dénomination sociale (personne morale) Nom (exploitant individuel)	Prénom (exploitant individuel)	Code Postal	Commune
OUANANI	Ben-Ali	48400	FLORAC
RENAUD	Dorothee	30110	Ste Cécile d'Andorge

Article 2 - Le directeur régional de l'alimentation, de l'agriculture et de la forêt est chargé de l'exécution du présent arrêté qui sera publié au recueil des actes administratifs de la préfecture de région Occitanie.

Fait à Toulouse, le **09 DEC. 2019**

Pour le Directeur et par délégation,
Le Chef du Service régional de l'agriculture,
et de l'agroalimentaire


Guillaume RANDRIAMAMPITA

DRAAF

R76-2019-12-09-002

Arrêté modifiant la reconnaissance du GIEE Cuma de Monclar

PRÉFET DE LA REGION OCCITANIE

Direction régionale de l'alimentation, de l'agriculture
et de la forêt Occitanie
Service régional de l'agriculture et de l'agroalimentaire
N° interne : AGRI2019R76-310

**Arrêté modifiant l'arrêté portant reconnaissance de la CUMA DE MONCLAR en qualité de
groupement d'intérêt économique et environnemental (GIEE)**

Le Directeur régional de l'alimentation, de
l'agriculture et de la forêt de la région
Occitanie

Vu l'arrêté préfectoral du 27 janvier 2017 portant reconnaissance de la CUMA DE MONCLAR en
qualité de groupement d'intérêt économique et environnemental (GIEE) pour le projet
« Développement de techniques culturelles innovantes dans un objectif de conservation des sols du
territoire » ;

Vu la demande du 3 juillet 2019 de la CUMA DE MONCLAR, de retrait d'un membre exploitant
agricole ;

Vu l'arrêté préfectoral du 10 novembre 2018 portant délégation de signature en matière de compétence
générale et d'ordonnancement secondaire pour les dépenses et les recettes des budgets opérationnels
de programme du ministère en charge de l'agriculture, à Monsieur Pascal AUGIER Directeur régional
de l'alimentation, de l'agriculture et de la forêt pour la région Occitanie ;

Vu l'arrêté préfectoral du 26 septembre 2019 portant subdélégation de signature du Directeur à
certains agents de la direction régional de l'alimentation, de l'agriculture et de la forêt pour la région
Occitanie ;

ARRÊTE :

Article 1^{er} - L'arrêté du 27 janvier 2017 susvisé portant reconnaissance de la CUMA DE
MONCLAR en qualité de groupement d'intérêt économique et environnemental (GIEE) pour le
projet « Développement de techniques culturelles innovantes dans un objectif de conservation
des sols du territoire », est modifié comme suit :

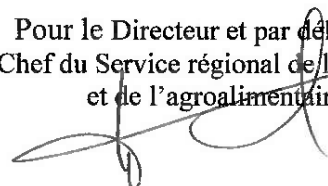
- au septième alinéa de l'annexe : la liste des exploitants agricoles engagés dans le projet est modifiée
par le retrait d'un exploitant agricole ci-dessous :

Dénomination sociale (personne morale) Nom (exploitant individuel)	Prénom (exploitant individuel)	Code Postal	Commune
MOULIN	Michel	82370	SAINT NAUPHARY

Article 2 - Le directeur régional de l'alimentation, de l'agriculture et de la forêt est chargé de
l'exécution du présent arrêté qui sera publié au recueil des actes administratifs de la préfecture de
région Occitanie.

Fait à Toulouse, le **09 DEC. 2019**

Pour le Directeur et par délégation,
Le Chef du Service régional de l'agriculture,
et de l'agroalimentaire



Guillaume RANDRIAMAMPITA

DRAAF OCCITANIE

R76-2019-12-05-001

arrêté portant subdélégation de signature à certains agents de la
DRAAF

subdélégation de signature à certains agents de la DRAAF



PRÉFET DE LA RÉGION OCCITANIE

Direction Régionale de l'Alimentation,
de l'Agriculture et de la Forêt

Secrétariat Général

ARRÊTÉ

N° /DRAAF

Portant subdélégation de signature à
certains agents de la direction régionale
de l'alimentation, de l'agriculture et de
la forêt

Le Directeur régional de l'alimentation, de l'agriculture et de la forêt,

VU le Code Rural et de la Pêche maritime ;

VU le décret n° 2010-429 du 29 avril 2010, relatif à l'organisation et aux missions des directions régionales de l'alimentation, de l'agriculture et de la forêt ;

VU le décret n°2015-1689 du 17 décembre 2015, portant diverses mesures d'organisation et de fonctionnement dans les régions de l'administration territoriale de l'État et de commissions administratives ;

VU l'arrêté interministériel du 30 décembre 2008, portant règlement de comptabilité du ministère de l'agriculture et de la pêche pour la désignation des ordonnateurs secondaires et de leurs délégués ;

VU l'arrêté du 25 novembre 2015 du préfet de la région Languedoc-Roussillon, portant schéma directeur régional des exploitations agricoles ;

VU l'arrêté ministériel du 1^{er} janvier 2016, nommant M. Pascal AUGIER directeur régional de l'alimentation, de l'agriculture et de la forêt pour la région Languedoc-Roussillon-Midi-Pyrénées ;

VU l'arrêté préfectoral du 4 janvier 2016, établissant les missions et l'organisation de la direction régionale de l'alimentation, de l'agriculture et de la forêt de la région Languedoc-Roussillon-Midi-Pyrénées ;

VU l'arrêté du 29 mars 2016 du préfet de la région Languedoc-Roussillon-Midi-Pyrénées, portant schéma directeur régional des exploitations agricoles pour les départements de l'Ariège, de l'Aveyron, de la Haute-Garonne, du Gers, du Lot, des Hautes-Pyrénées, du Tarn et du Tarn-et-Garonne ;

VU l'arrêté préfectoral du 10 novembre 2018, portant délégation de signature à M. Pascal AUGIER, directeur régional de l'alimentation, de l'agriculture et de la forêt pour la région Occitanie au titre des procédures de transaction pénale ;

VU l'arrêté préfectoral du 10 novembre 2018, portant délégation de signature en matière de compétence administrative générale, d'ordonnancement secondaire pour les dépenses et les recettes des budgets opérationnels de programme du ministère en charge de l'agriculture, et de pouvoir adjudicateur à M. Pascal AUGIER directeur régional de l'alimentation, de l'agriculture et de la forêt pour la région Occitanie.

ARRÊTE

SECTION I COMPÉTENCE D'ADMINISTRATION GÉNÉRALE

Article 1 :

En cas d'absence ou d'empêchement de Monsieur Pascal AUGIER, directeur régional de l'alimentation, de l'agriculture et de la forêt, la délégation de signature conférée par les différents arrêtés préfectoraux susvisés, sera exercée par Monsieur Bruno LION, ICPEF, directeur régional adjoint, Madame Catherine PAVÉ, IDAE, directrice régionale adjointe et Monsieur Nicolas JEANJEAN, ICPEF, directeur régional adjoint.

Article 2 :

Délégation de signature est donnée aux agents ci-après, à l'effet de signer les actes et correspondances, dans la limite de leurs attributions et de leurs compétences, pour les missions figurant à l'article 4, §1 du décret n° 2010-429 du 29 avril 2010, relatif à l'organisation et aux missions des directions régionales de l'alimentation, de l'agriculture et de la forêt, exercées sous l'autorité directe du ministre de l'agriculture, de l'alimentation ; ceci à l'exception des actes précisés à l'article 8 :

- Madame Marie LARROUDÉ, Directrice d'Établissement hors classe, cheffe du service régional des formations et du développement (SRFD) ;
- Madame Céline MONIER, attachée principale, cheffe du service régional des formations et du développement par intérim (SRFD) ;
- Monsieur Vincent DARMUZEY, ICPEF, chef du service régional d'information statistique, économique et territoriale (SRISSET) ;

Article 3 :

Délégation de signature est donnée dans le cadre de leurs obligations respectives, à l'effet de signer tous actes et toutes correspondances ressortant de l'administration courante :

- Madame Anne-Marie BÉAL, attachée d'administration HC, secrétaire générale, à l'exception des actes précisés à l'article 8 ;
- Madame Catherine PAVÉ, ingénieure divisionnaire de l'agriculture et de l'environnement (IDAE), cheffe du service régional de l'alimentation (SRAL), à l'exception des actes précisés à l'article 8 ;
- Monsieur Guillaume RANDRIAMAMPITA, IGPEF, chef du service régional de l'agriculture et de l'agroalimentaire (SRAA), à l'exception des actes précisés à l'article 8 ;
- Madame Marie LARROUDE, directrice d'établissement hors classe, cheffe du service régional des formations et du développement(SRFD), à l'exception des actes précisés à l'article 8 ;
- Madame Céline MONIER, attachée principale, cheffe du service régional des formations et du développement par intérim (SRFD) , à l'exception des actes précisés à l'article 8 ;

- Monsieur Vincent DARMUZEY, ICPEF, chef du service régional d'information statistique, économique et territoriale (SRISSET), à l'exception des actes précisés à l'article 8 ;
- Monsieur Xavier PIOLIN, ICPEF, chef du service régional forêt, bois (SERFoB), à l'exception des actes précisés à l'article 8 ;

En cas d'absence ou d'empêchement des agents précités, la délégation de signature est exercée par :

Prénom – Nom	Fonction – Grade	Absence empêchement	ou	Compétence
Alexandra CALANDRE	Att. AP, SG adjointe, responsable de l'unité pilotage des moyens et effectifs du BOP 215	Anne-Marie BÉAL		SG – Moyens et effectifs du BOP 215
Catherine MANEUF	Att. AP, SG adjointe, responsable de l'unité logistique et moyens de fonctionnement	Anne-Marie BÉAL		SG – Logistique
Mireille BASSOU	IDAE, déléguée régionale à la formation continue	Anne-Marie BÉAL		SG – Formation continue
Nicole CRÉBASSA	Att. AP, responsable de l'unité ressources humaines	Anne-Marie BÉAL		SG – Ressources Humaines
Didier GIRAULD	Contractuel, responsable du SIIT	Anne-Marie BÉAL		SG – Systèmes d'Information, Informatique, Télécommunications.
Lionel HEBRARD	Att.AP INSEE	Vincent DARMUZEY		SRISSET
Jean-Pierre CASSAGNE	IDAE	Vincent DARMUZEY		SRISSET
Christine COLAS	IAE	Catherine PAVÉ		SRAL
Christophe PUEYO	IDAE	Catherine PAVÉ		SRAL
Isabelle DURAND	IDAE	Catherine PAVÉ		SRAL
Hélène RACORT	IDAE	Catherine PAVÉ		SRAL
Valérie VOGLER	ICSPV	Catherine PAVÉ		SRAL
Yannick PERRIN	IDAE	Catherine PAVÉ		SRAL
Céline MONIER	Att.AP,adjointe cheffe SRFD	Marie LARROUDÉ		SRFD
Nathalie MORALES	Att. AP,	Marie LARROUDÉ		SRFD
Daniel SINTES	Dir.Ets HC, adjoint cheffe SRFD	Marie LARROUDÉ		SRFD
Rodolphe ANJARD	AHC, adjoint chef de service	Guillaume RANDRIAMAMPITA		SRAA
Nadine LOIRETTE-BALDIT	IAE-HC	Guillaume RANDRIAMAMPITA		SRAA
Simon MIQUEL	IAE	Guillaume RANDRIAMAMPITA		SRAA

*Direction Régionale de l'Alimentation de l'Agriculture et de la Forêt Occitanie
Cité administrative – bâtiment E - Boulevard Armand Duportal 31 074 TOULOUSE CEDEX– Tél. 05.61.10.61.10*

Philippe HANS	IDAE	Xavier PIOLIN	SRFoB
Grégoire GAUTIER	IPEF	Xavier PIOLIN	SRFoB

Article 4 :

Délégation de signature est donnée à Monsieur Guillaume RANDRIAMAMPITA, chef du SRAA, à l'effet de signer les actes relatifs au contrôle des structures conformément aux articles L312-1, L331-1 à L331-12, R312-1 à R312-3, R331-1 à R331-12 du Code Rural et de la Pêche Maritime et des schémas directeurs régionaux des exploitations agricoles susvisés.

Cette même délégation est donnée à Monsieur Rodolphe ANJARD, adjoint au chef du SRAA.

Article 5 :

Délégation de signature est donnée à Madame Catherine PAVÉ, cheffe du service régional de l'alimentation, à l'effet de signer les propositions de transaction pénale définies à l'article L205-10 du Code Rural et de la Pêche Maritime.

Cette même délégation est donnée à Monsieur Christophe PUEYO et Madame Isabelle Durand, adjoints à la cheffe de SRAL, en cas d'absence ou d'empêchement de la cheffe de service.

SECTION II COMPÉTENCE D'ORDONNANCEMENT SECONDAIRE

Article 6 :

En cas d'absence ou d'empêchement de Monsieur Pascal AUGIER, directeur régional de l'alimentation, de l'agriculture et de la forêt, la délégation de signature conférée par l'arrêté préfectoral en date du 1^{er} octobre 2018 sera exercée par Monsieur Bruno LION ICPEF, directeur régional adjoint ou Madame Catherine PAVE, IDAE, directrice régionale adjointe ou Monsieur Nicolas JEANJEAN, ICPEF, directeur régional adjoint.

Article 7 :

1) Délégation de signature est donnée à Madame Anne-Marie BÉAL, attachée d'administration HC, secrétaire générale, à l'effet de signer les actes d'ordonnancement secondaire relatifs à l'exécution des BOP déconcentrés, à l'exception des actes précisés à l'article 8.

Cette même délégation est donnée à Mesdames Alexandra CALANDRE et Catherine MANEUF, attachées administratives principales, à l'exception des actes précisés à l'article 8.

2) Délégation de signature est donnée aux agents ci-après, à l'effet de signer, dans la limite de leurs attributions et compétences respectives et des budgets opérationnels de programme qui leur sont rattachés, les engagements juridiques, les pièces justificatives accompagnant les propositions d'engagement juridiques, la constatation du service fait, les pièces de liquidation de recettes, à l'exception des actes précisés à l'article 8 :

Prénom – Nom	Grade	Compétence	BOP
Catherine PAVÉ	IDAE, Directrice régionale adjointe	SRAL	BOP 206
Isabelle DURAND	IDAE	SRAL	BOP 206
Christophe PUEYO	IDAE	SRAL	BOP 206
Marie LARROUDE	Directrice d'Établissement hors classe	SRFD	BOP 143
Céline MONIER	Attachée principale	SRFD	BOP 143

Guillaume RANDRIAMAMPITA	IGPEF	SRAA	BOP 149
Rodolphe ANJARD	Att. Adm HC	SRAA	BOP 149
Xavier PIOLIN	ICPEF	SERFoB	BOP 149
Grégoire GAUTIER	IPEF	SERFoB	BOP 149
Vincent DARMUZEY	ICPEF	SRISSET	UO du BOP 21501C

3) Délégation de signature est donnée à l'effet de signer les actes relevant des suites données au contrôle des aides du FEADER attribuées dans le cadre des DRDR 2007-2013 des anciennes régions administratives Languedoc-Roussillon et Midi-Pyrénées, dans la limite des leurs attributions et de leurs compétences, à Messieurs Guillaume RANDRIAMAMPITA, Xavier PIOLIN et Rodolphe ANJARD.

4) Habilitation est également donnée aux agents dont les noms suivent à l'effet de valider les formulaires dans les applications ministérielles métiers CHORUS formulaires et CHORUS - DT (déplacements temporaires) :

- Céline DENIS
- Odile MOGNETTI
- Fabien STOLARD
- Christophe RABINEAU

5) Habilitation est également donnée aux agents dont les noms suivent à l'effet de valider les formulaires dans les applications ministérielles métiers ESCALE (Indexa et Luciole) :

- Marie-Pierre BOURDILLON
- Véronique SOUVAIRAN
- Simon SCOTTO
- Nathalie MORALES
- Catherine MANEUF

Article 8 :

Actes exclus du champ de la délégation établie par les articles 2 et 3 et 7 :

- les décisions relevant du responsable de BOP délégué, notamment la programmation budgétaire et la répartition des moyens (effectifs et crédits) aux unités opérationnelles;
- les courriers adressés au ministre, au préfet de région, aux préfets de département, au président du Conseil régional, aux présidents des Conseils départementaux, aux sénateurs, députés et élus de la région, au directeur de cabinet du ministre, aux directeurs d'administration centrale, aux présidents des organisations professionnelles régionales ;
- tout courrier ou toute décision dont le contenu spécifique engage la responsabilité du directeur au-delà du cadre habituel de fonctionnement du service.

SECTION III
COMPÉTENCE DE POUVOIR ADJUDICATEUR

Article 9 :

En cas d'absence ou d'empêchement de Monsieur Pascal AUGIER, directeur régional de l'alimentation, de l'agriculture et de la forêt, la délégation de signature conférée par l'arrêté préfectoral en date du 10 novembre 2018 sera exercée par Monsieur Bruno LION, ICPEF, directeur régional adjoint et Monsieur Nicolas JEANJEAN, ICPEF, directeur régional adjoint.

Article 10 :

Délégation de signature est donnée à Madame Anne-Marie BÉAL, Secrétaire Générale, à l'effet de signer les décisions les actes relatifs à la passation et à l'exécution des marchés publics.
Cette même délégation est donnée à Mesdames Alexandra CALANDRE et Catherine MANEUF.

Article 11 :

Conformément à l'arrêté du 10 novembre 2018 sont soumis à autorisation préalable de signature les actes d'engagement des marchés publics dont les montants toutes taxes comprises sont égaux ou supérieurs à :

- 172 800 € TTC pour les marchés de fournitures et de services ;
- 500 000 € TTC pour les marchés de travaux ;

ainsi que les avenants qui augmentent d'un montant égal ou supérieur à 20 % le montant du marché initial, y compris les avenants se rapportant à un marché initial non soumis à autorisation préalable.

Article 12 :


Toutes les dispositions antérieures à cette subdélégation sont abrogées.

Article 13 :

Le directeur régional de l'alimentation, de l'agriculture et de la forêt Occitanie est chargé de l'exécution du présent arrêté dont un extrait sera publié au recueil des actes administratifs de la préfecture de la région Occitanie.

Fait à Toulouse, le 5 décembre 2019

Le directeur régional de l'alimentation, de
l'agriculture et de la forêt,



Pascal AUGIER

SGAMI SUD

R76-2019-12-02-011

nomination régisseur suppléant



PREFET DE LA ZONE DE DEFENSE ET DE SECURITE SUD

SGAMI SUD

Direction de l'administration générale et des finances

Bureau du budget / Régie d'avances et de recettes

ARRÊTÉ du 02 DEC. 2019
portant nomination d'un deuxième suppléant
du régisseur d'avances et de recettes auprès du
secrétariat général pour l'administration du ministère de l'Intérieur (SGAMI) Sud

NOR:

LE PRÉFET DE LA ZONE DE DÉFENSE ET DE SÉCURITÉ SUD
PRÉFET DE LA RÉGION PROVENCE-ALPES-CÔTE D'AZUR
PRÉFET DES BOUCHES-DU-RHÔNE
Officier de la Légion d'honneur
Commandeur de l'Ordre national du mérite

Vu le décret n° 92-681 du 20 juillet 1992 modifié relatif aux régies de recettes et aux régies d'avances des organismes publics ;

Vu le décret n°2008-227 du 5 mars 2008 modifié relatif à la responsabilité personnelle et pécuniaire des régisseurs ;

Vu le décret n° 2012-1246 du 7 novembre 2012 modifié relatif à la gestion budgétaire et comptable publique, notamment son article 22 ;

Vu l'arrêté du 28 mai 1993 relatif aux taux de l'indemnité de responsabilité susceptible d'être allouée aux régisseurs d'avances et aux régisseurs de recettes relevant des organismes publics et montant du cautionnement imposé à ces agents, modifié par l'arrêté du 3 septembre 2001 portant adaptation de la valeur en euros de certains montants exprimés en francs ;

Vu l'arrêté du 8 août 2017 modifiant l'arrêté cadre du 13 février 2013 habilitant les préfets à instituer des régies de recettes et des régies d'avances auprès des services déconcentrés du ministère de l'intérieur ;

Vu l'arrêté du 6 février 2018 instituant une régie d'avances et de recettes auprès du SGAMI Sud ;

Vu l'arrêté du 5 novembre 2018 portant nomination d'Annie MICHAUX et de Pascal CEFALIELLO respectivement comme régisseur et régisseur suppléant auprès du SGAMI Sud ;

Vu l'avis conforme de M. le DRFiP de la région Provence-Alpes-Côte d'Azur en date du 13 novembre 2019 ;

Sur proposition de monsieur le Secrétaire Général de la zone de défense et de sécurité sud :

ARRÊTE

Article 1^{er}

Mme Mélanie GAMELL, secrétaire administrative, est désignée suppléante du régisseur à compter de la date de publication du présent arrêté.

Article 2

Mme Annie MICHAUX reste régisseur d'avances et de recettes du SGAMI Sud. M. Pascal CEFALIELLO, adjoint administratif, reste suppléant du régisseur.

Article 3


Le présent arrêté prend effet à compter de la date de sa publication.

Article 4

Le secrétaire général de la zone de défense et de sécurité sud est chargé de l'exécution du présent arrêté, qui sera publié au recueil des actes administratifs.

Fait à Marseille, le **02 DEC. 2019**

Le Préfet de la zone de défense et de sécurité Sud


Pierre DARTOUT

**Le préfet de la zone de défense et de sécurité sud,
préfet de la région Provence-Alpes-Côte d'Azur,
préfet des Bouches-du-Rhône**

Pierre DARTOUT

SGAR Occitanie

R76-2019-11-05-007

Arrêté portant habilitation de l'association "Centre permanent et d'initiative pour l'environnement pour le bassin de Thau" pour participer au débat sur l'environnement au sein des instances consultatives dans un cadre régional



PRÉFET DE LA RÉGION OCCITANIE

Préfecture

Direction de la Citoyenneté
et de la Légalité

Bureau de la Réglementation et des Élections

Arrêté portant habilitation de l'association dénommée « Centre Permanent et d'Initiative pour l'Environnement pour le bassin de Thau » (CPIE Bassin de Thau) pour participer au débat sur l'environnement au sein d'instances consultatives dans un cadre régional

Le Préfet de la région Occitanie
Préfet de la Haute-Garonne
Chevalier de la Légion d'Honneur
Chevalier de l'Ordre National du Mérite

Vu le code de l'environnement, notamment ses articles L. 141-1 à L. 141-3 et R.141-21 à R. 141-26 ;

Vu le décret n° 2011-832 du 12 juillet 2011 relatif à la réforme de l'agrément au titre de la protection de l'environnement et à la désignation des associations agréées, organismes et fondations reconnues d'utilité publique au sein de certaines instances ;

Vu le décret n° 2011-833 du 12 juillet 2011 fixant la liste des instances consultatives ayant vocation à examiner les politiques d'environnement et de développement durable ;

Vu l'arrêté ministériel du 12 juillet 2011 relatif à la composition du dossier de demande de participation au débat sur l'environnement dans le cadre d'instances consultatives ;

Vu l'arrêté préfectoral du 22 mars 2017 relatif au mode de désignation des associations agréées et des fondations reconnues d'utilité publique pour participer au débat sur l'environnement au sein de certaines instances dans la région Occitanie ;

Vu l'arrêté n° 2019-I-970 prononcé le 30 juillet 2019 par le préfet de l'Hérault portant renouvellement d'agrément au titre de la protection de l'environnement à l'association dénommée « Centre Permanent et d'Initiative pour l'Environnement pour le bassin de Thau » (CPIE Bassin de Thau) ;

Vu la demande présentée par l'association dénommée « Centre Permanent et d'Initiative pour l'Environnement pour le bassin de Thau » (CPIE Bassin de Thau) dont le siège social est situé au Parc technologique et environnemental route des Salins à Mèze (34140) en vue d'obtenir l'habilitation à être désignée pour prendre part au débat sur l'environnement au sein d'instances consultatives dans le cadre de la région Occitanie ;

Vu l'avis favorable du Directeur Régional de l'environnement, de l'aménagement et du logement en date du 18 juin 2019 ;

Considérant que l'association dénommée « Centre Permanent et d'Initiative pour l'Environnement pour le bassin de Thau » (CPIE Bassin de Thau) est agréée au titre de la protection de l'environnement dans un cadre régional, conformément aux dispositions de l'article L 141-1 du code de l'environnement ;

Considérant qu'elle remplit les conditions prévues à l'article R.142-2 du code de l'environnement de par un fonctionnement démocratique conforme à ses statuts, permettant l'information de ses membres et leur participation effective à la gestion de l'association, que ses garanties de régularité en matière financière et comptable sont suffisantes et qu'elle exerce une activité non lucrative ainsi qu'une gestion désintéressée ;

Considérant qu'elle justifie d'une expérience et de savoirs reconnus dans plusieurs domaines de l'article L 141-1 du code de l'environnement, notamment de par son investissement dans le secteur de l'animation et de la sensibilisation à l'environnement et de la place de l'homme dans cet environnement ;

Sur proposition du secrétaire général pour les affaires régionales ;

ARRÊTE

Article 1 :

La demande d'habilitation pour participer au débat sur l'environnement au sein d'instances consultatives est accordée à l'association dénommée « Centre Permanent et d'Initiative pour l'Environnement pour le bassin de Thau » (CPIE Bassin de Thau) dont le siège social est situé au Parc technologique et environnemental route des Salins à Mèze (34140), dans le cadre de la région Occitanie pour une période de cinq ans en vertu de l'article L 141-3 du code de l'environnement.

L'habilitation à participer au débat sur l'environnement dans un cadre régional peut être renouvelée à l'issue de cette période sur demande de l'association dénommée « Centre Permanent et d'Initiative pour l'Environnement pour le bassin de Thau » adressée au préfet de département dans lequel est situé son siège quatre mois au moins avant la date d'expiration.

Article 2 :

Conformément à l'article R.141-25 du code de l'environnement, l'association agréée dont la vocation à prendre part au débat sur l'environnement est reconnue par une décision visée à l'article R.141-23 publiée, chaque année, sur son site internet un mois au plus tard après leur approbation par l'assemblée générale son rapport d'activité et son rapport moral, ses comptes de résultat et de bilan ainsi que leurs annexes et, le cas échéant son compte d'emploi de ressources.

L'habilitation est délivrée pour une durée de cinq ans à compter de la date de publication du présent arrêté.

Article 3 :

La décision prévue à l'article R.141-23 peut être abrogée lorsque l'association agréée ne justifie plus du respect des conditions de l'article R.141-21 du code de l'environnement et en cas de non-respect des obligations mentionnées à l'article R.141-25 du code précité.

Article 4 :

Dans un délai de deux mois à compter de la notification du présent arrêté, il peut être intenté un recours administratif (gracieux ou hiérarchique) :

- gracieux, adressé au Préfet de la région Occitanie, Préfet de la Haute-Garonne ;
- hiérarchique, adressé au Ministre de la Transition écologique et solidaire.

Dans les deux cas, le silence de l'administration vaut décision de rejet implicite au terme d'un délai de deux mois.

La présente décision peut également être déférée au tribunal administratif de Toulouse dans un délai de deux mois à compter de sa notification.

Article 5 :

Le secrétaire général pour les affaires régionales est chargé de l'exécution du présent arrêté qui sera inséré au recueil des actes administratifs de la préfecture de région.

Toulouse, le **5 NOV. 2019**

Pour le préfet de la région Occitanie
et par délégation,
Le secrétaire général pour les affaires régionales



Nicolas HESSE

SGAR Occitanie

R76-2019-11-05-008

Arrêté portant habilitation de l'association "Les écologistes de l'Euzière" pour participer au débat sur l'environnement au sein des instances consultatives dans un cadre régional



PRÉFET DE LA RÉGION OCCITANIE

Préfecture

Direction de la Citoyenneté
et de la Légalité

Bureau de la Réglementation et des Élections

Arrêté portant habilitation de l'association dénommée « Les écologistes de l'Euzière » pour participer au débat sur l'environnement au sein d'instances consultatives dans un cadre régional

Le Préfet de la région Occitanie
Préfet de la Haute-Garonne
Chevalier de la Légion d'Honneur
Chevalier de l'Ordre National du Mérite

Vu le code de l'environnement, notamment ses articles L. 141-1 à L. 141-3 et R.141-21 à R. 141-26 ;

Vu le décret n° 2011-832 du 12 juillet 2011 relatif à la réforme de l'agrément au titre de la protection de l'environnement et à la désignation des associations agréées, organismes et fondations reconnues d'utilité publique au sein de certaines instances ;

Vu le décret n° 2011-833 du 12 juillet 2011 fixant la liste des instances consultatives ayant vocation à examiner les politiques d'environnement et de développement durable ;

Vu l'arrêté ministériel du 12 juillet 2011 relatif à la composition du dossier de demande de participation au débat sur l'environnement dans le cadre d'instances consultatives ;

Vu l'arrêté préfectoral du 22 mars 2017 relatif au mode de désignation des associations agréées et des fondations reconnues d'utilité publique pour participer au débat sur l'environnement au sein de certaines instances dans la région Occitanie ;

Vu l'arrêté n° 2019-I-096 prononcé le 29 janvier 2019 par le préfet de l'Hérault portant renouvellement d'agrément au titre de la protection de l'environnement à l'association dénommée « Les écologistes de l'Euzière » ;

Vu la demande présentée par l'association dénommée « Les écologistes de l'Euzière » dont le siège social est au domaine de Restinclières à Prades le Lèz (34730) en vue d'obtenir l'habilitation à être désignée pour prendre part au débat sur l'environnement au sein d'instances consultatives dans le cadre de la région Occitanie ;

Vu l'avis favorable du Directeur Régional de l'environnement, de l'aménagement et du logement en date du 14 novembre 2018 ;

Considérant que l'association dénommée « Les écologistes de l'Euzière » est agréée au titre de la protection de l'environnement dans un cadre régional, conformément aux dispositions de l'article L 141-1 du code de l'environnement ;

Considérant qu'elle compte 387 adhérents et 3 associations, répartis sur 8 départements de la région Occitanie et plusieurs départements hors région ;

Considérant qu'elle justifie d'une expérience et de savoirs reconnus dans plusieurs domaines de l'article L 141-1 du code de l'environnement, notamment de par son investissement dans le secteur de l'animation et de la sensibilisation à l'environnement et de la place de l'homme dans cet environnement ;

Considérant que ses ressources proviennent principalement des cotisations de ses membres, de ventes de produits et de services et de diverses subventions réparties entre plusieurs financeurs, et que les membres du bureau viennent d'environnement professionnels très différents, ce qui garantit leur indépendance financière et organisationnelle ;

Sur proposition du secrétaire général pour les affaires régionales ;

ARRÊTE

Article 1 :

La demande d'habilitation pour participer au débat sur l'environnement au sein d'instances consultatives est accordée à l'association dénommée « Les écologistes de l'Euzière », dont le siège social est situé au domaine de Restinclières à Prades le Lez (34730), dans le cadre de la région Occitanie pour une période de cinq ans en vertu de l'article L 141-3 du code de l'environnement.

L'habilitation à participer au débat sur l'environnement dans un cadre régional peut être renouvelée à l'issue de cette période sur demande de l'association dénommée « les écologistes de l'Euzière » adressée au préfet de département dans lequel est situé son siège quatre mois au moins avant la date d'expiration.

Article 2 :

Conformément à l'article R.141-25 du code de l'environnement, l'association agréée dont la vocation à prendre part au débat sur l'environnement est reconnue par une décision visée à l'article R.141-23 publiée, chaque année, sur son site internet un mois au plus tard après leur approbation par l'assemblée générale son rapport d'activité et son rapport moral, ses comptes de résultat et de bilan ainsi que leurs annexes et, le cas échéant son compte d'emploi de ressources.

L'habilitation est délivrée pour une durée de cinq ans à compter de la date de publication du présent arrêté.

Article 3 :

La décision prévue à l'article R.141-23 peut être abrogée lorsque l'association agréée ne justifie plus du respect des conditions de l'article R.141-21 du code de l'environnement et en cas de non-respect des obligations mentionnées à l'article R.141-25 du code précité.

Article 4 :

Dans un délai de deux mois à compter de la notification du présent arrêté, il peut être intenté un recours administratif (gracieux ou hiérarchique) :

- gracieux, adressé au Préfet de la région Occitanie, Préfet de la Haute-Garonne ;
- hiérarchique, adressé au Ministre de la Transition écologique et solidaire.

Dans les deux cas, le silence de l'administration vaut décision de rejet implicite au terme d'un délai de deux mois.

La présente décision peut également être déférée au tribunal administratif de Toulouse dans un délai de deux mois à compter de sa notification.

Article 5 :

Le secrétaire général pour les affaires régionales est chargé de l'exécution du présent arrêté qui sera inséré au recueil des actes administratifs de la préfecture de région.

Toulouse, le **- 5 NOV. 2019**

Pour le préfet de la région Occitanie
et par délégation,
Le secrétaire général pour les affaires régionales



Nicolas HESSE