



OCCITANIE

*Liberté
Égalité
Fraternité*

RECUEIL DES ACTES
ADMINISTRATIFS
N°R76-2021-135

PUBLIÉ LE 16 JUILLET 2021

Sommaire

ARS OCCITANIE / Direction du Premier recours-Unité Pharmacie-Biologie

R76-2021-07-09-00003 - Arrêté ARSOC-DPR-PHAR-BIO n° 2021-032 du 09/07/2021 portant autorisation de dispensation à domicile d'oxygène à usage médical concernant la SAS HOMEPERF sise 15 rue Michel Labrousse à Toulouse (31100). (2 pages) Page 12

R76-2021-07-15-00019 - Arrêté ARSOC-DPR-PS-PHAR-BIO n° 2021-037 du 15 juillet 2021 portant fermeture définitive le 31 juillet 2021 soir de la pharmacie Eychenne sise à Simorre (32420) (2 pages) Page 15

R76-2021-07-15-00021 - Arrêté n° 2021-038 du 15/07/2021 portant autorisation de gérance d'une officine de pharmacie après décès du titulaire sise 17 rue de l'Ourmeto à Saint-Papoul (11400) (2 pages) Page 18

ARS OCCITANIE / DOSA-PSH

R76-2021-06-28-00010 - PAPRAPS Occitanie 2021 2024_RAA.pdf (64 pages) Page 21

ARS OCCITANIE / DPR

R76-2021-07-15-00020 - ARRÊTÉ n° 2021-3229 du 15/07/2021 PORTANT DÉTERMINATION POUR LA PROFESSION D'INFIRMIER DES ZONES CARACTÉRISÉES PAR UNE OFFRE DE SOINS INSUFFISANTE OU POUR DES DIFFICULTÉS DANS L'ACCÈS AUX SOINS ET DES ZONES DANS LESQUELLES LE NIVEAU DE L'OFFRE DE SOINS EST PARTICULIÈREMENT ÉLEVÉ + LISTE ZONAGE IDE PAR COMMUNE + ZONAGE IDEL OCCITANIE (156 pages) Page 86

R76-2021-07-05-00007 - DÉCISION ARS OC n° 2021-1247 DU 05/07/2021 PORTANT MODIFICATION DE L'AUTORISATION DE FONCTIONNEMENT DU LABORATOIRE DE BIOLOGIE MÉDICALE MULTI-SITES EXPLOITÉ PAR LA SELAS BIOAXIOME SIS 150 RUE LOUIS LANDI A NIMES (30900) (6 pages) Page 243

R76-2021-07-06-00003 - DÉCISION ARS OC n° 2021-3382 DU 06/07/2021 PORTANT MODIFICATION DE L'AUTORISATION DE FONCTIONNEMENT DU LABORATOIRE DE BIOLOGIE MÉDICALE MULTI-SITES EXPLOITÉ PAR LA SELAS MEDILAB 66 A ELNE (66) (3 pages) Page 250

ARS OCCITANIE / DUQUALE

R76-2021-07-15-00015 - DECISION PORTANT MODIFICATION DE LA DECISION 2019/3844 MODIFIEE DE DESIGNATION DES REPRESENTANTS DES USAGERS [REDACTED] à la COMMISSION DES USAGERS (CDU) [REDACTED] du CHU NIMES [REDACTED] FINISS 300780038 [REDACTED] (2 pages) Page 254

R76-2021-07-15-00006 - DECISION PORTANT MODIFICATION DE LA DECISION 2019/3848 DE DESIGNATION DES REPRESENTANTS DES USAGERS [REDACTED] à la COMMISSION DES USAGERS (CDU) [REDACTED] du SSR MER AIR SOLEIL à Collioure [REDACTED] FINISS 660780636 [REDACTED] (2 pages) Page 257

R76-2021-07-15-00013 - DECISION PORTANT MODIFICATION DE LA DECISION 2019/3976 DE DESIGNATION DES REPRESENTANTS DES USAGERS [REDACTED] à la COMMISSION DES USAGERS (CDU) [REDACTED] du Centre néphrologique Occitanie à Muret [REDACTED] 310002712 [REDACTED] (2 pages)	Page 260
R76-2021-07-15-00012 - DECISION PORTANT MODIFICATION DE LA DECISION 2019/3998 DE DESIGNATION DES REPRESENTANTS DES USAGERS [REDACTED] à la COMMISSION DES USAGERS (CDU) [REDACTED] de la Clinique Saint Orens [REDACTED] FINESS 310790472 [REDACTED] (2 pages)	Page 263
R76-2021-07-15-00005 - DECISION PORTANT MODIFICATION DE LA DECISION 2019/4048 DE DESIGNATION DES REPRESENTANTS DES USAGERS [REDACTED] à la COMMISSION DES USAGERS (CDU) [REDACTED] du Centre de Soins de suite et de Réadaptation Korian Le Château à Cahuzac [REDACTED] FINESS 810004200 [REDACTED] (2 pages)	Page 266
R76-2021-07-15-00016 - DECISION PORTANT MODIFICATION DE LA DECISION 2019/4073 DE DESIGNATION DES REPRESENTANTS DES USAGERS [REDACTED] à la COMMISSION DES USAGERS (CDU) [REDACTED] de la clinique neuro-psychiatrique "Domaine du Cros" à Quissac [REDACTED] FINESS 300786274 [REDACTED] (2 pages)	Page 269
R76-2021-07-15-00007 - DECISION PORTANT MODIFICATION DE LA DECISION 2019/4129 MODIFIEE DE DESIGNATION DES REPRESENTANTS DES USAGERS [REDACTED] à la COMMISSION DES USAGERS (CDU) [REDACTED] de la clinique Les Oliviers à Gallargues le Montueux [REDACTED] FINESS 300780491 [REDACTED] (2 pages)	Page 272
R76-2021-07-15-00014 - DECISION PORTANT MODIFICATION DE LA DECISION 2019/4131 MODIFIEE DE DESIGNATION DES REPRESENTANTS DES USAGERS [REDACTED] à la COMMISSION DES USAGERS (CDU) [REDACTED] du Centre Hospitalier ALES CEVENNES [REDACTED] FINESS 300780046 [REDACTED] (2 pages)	Page 275
R76-2021-07-15-00010 - DECISION PORTANT MODIFICATION DE LA DECISION 2019/4170 DE DESIGNATION DES REPRESENTANTS DES USAGERS [REDACTED] à la COMMISSION DES USAGERS (CDU) [REDACTED] de la Polyclinique des Trois Vallées à Bédarieux [REDACTED] FINESS 340780147 [REDACTED] (2 pages)	Page 278
R76-2021-07-15-00018 - DECISION PORTANT MODIFICATION DE LA DECISION 2019/4172 MODIFIEE DE DESIGNATION DES REPRESENTANTS DES USAGERS [REDACTED] à la COMMISSION DES USAGERS (CDU) [REDACTED] de la MAISON DE SANTE LA POMAREDE [REDACTED] FINESS 300780111 [REDACTED] (2 pages)	Page 281
R76-2021-07-15-00009 - DECISION PORTANT MODIFICATION DE LA DECISION 2019/4198 DE DESIGNATION DES REPRESENTANTS DES USAGERS [REDACTED] à la COMMISSION DES USAGERS (CDU) [REDACTED] du SSR STER LAMALOU LES BAINS [REDACTED] FINESS 340780212 [REDACTED] (2 pages)	Page 284
R76-2021-07-15-00011 - DECISION PORTANT MODIFICATION DE LA DECISION 2019/4251 DE DESIGNATION DES REPRESENTANTS DES USAGERS [REDACTED] à la COMMISSION DES USAGERS (CDU) [REDACTED] du SSR LE COLOMBIER à Lamalou les Bains [REDACTED] FINESS 340780253 [REDACTED] (2 pages)	Page 287

R76-2021-07-15-00008 - DECISION PORTANT MODIFICATION DE LA DECISION 2020/1196 MODIFIEE DE DESIGNATION DES REPRESENTANTS DES USAGERS [REDACTED] à la COMMISSION DES USAGERS (CDU) [REDACTED] de la clinique d Occitanie à Muret [REDACTED] FINESS 310781505 [REDACTED] (2 pages)	Page 290
R76-2021-07-15-00004 - DECISION PORTANT MODIFICATION DE LA DECISION 2020/390 MODIFIEE DE DESIGNATION DES REPRESENTANTS DES USAGERS [REDACTED] à la COMMISSION DES USAGERS (CDU) [REDACTED] de la clinique Médipôle Garonne à Toulouse [REDACTED] FINESS 310780150 (2 pages)	Page 293
R76-2021-07-15-00017 - DECISION PORTANT MODIFICATION DE LA DECISION 2020/391 DE DESIGNATION DES REPRESENTANTS DES USAGERS [REDACTED] à la COMMISSION DES USAGERS (CDU) [REDACTED] SSR "Domaine du Cros" à QUISSAC [REDACTED] FINESS 300781440 [REDACTED] (2 pages)	Page 296

DDT Hautes-Pyrenees / SEAR/BSE

R76-2021-03-08-00010 - ARDC autorisation d'exploiter EARL En ço de Gran N°65214917 (1 page)	Page 299
R76-2021-03-08-00009 - ARDC autorisation d'exploiter RECURT Alexis N°65214916 (1 page)	Page 301
R76-2021-03-03-00006 - ARDC autorisation d'exploiter SOUVERVILLE Thierry Jean N°65214915 (1 page)	Page 303
R76-2021-03-08-00008 - ARDC autorisation d'exploiter BONNET Thomas N°65214911 (1 page)	Page 305
R76-2021-03-10-00014 - ARDC autorisation d'exploiter DARRIEUX Sébastien N°65214920 (1 page)	Page 307
R76-2021-03-08-00011 - ARDC autorisation d'exploiter DORIGNAC Emilie N°65214918 (1 page)	Page 309
R76-2021-03-03-00005 - ARDC autorisation d'exploiter DUFFAU Thomas N°65214914 (1 page)	Page 311
R76-2021-03-15-00016 - ARDC autorisation d'exploiter GAEC BELIN N°65214924 (1 page)	Page 313
R76-2021-03-10-00015 - ARDC autorisation d'exploiter GAEC BORDE NAVE N°65214921 (1 page)	Page 315
R76-2021-02-22-00020 - ARDC autorisation d'exploiter GAEC DE GOUA N°65214910 (1 page)	Page 317
R76-2021-02-18-00022 - ARDC autorisation d'exploiter SCEA DU CHAMPS DE MERENS N°65214908 (1 page)	Page 319
R76-2021-02-22-00019 - ARDC autorisation d'exploiter SCEA La ferme d'Arreau N°65214909 (1 page)	Page 321

DDT11 / Economie agricole

R76-2021-03-05-00017 - ARDC dossier autorisation d'exploiter à [REDACTED] AGNEL Mathieu sous le numéro 11-21-0019 (1 page)	Page 323
--	----------

R76-2021-03-08-00007 - ARDC dossier autorisation d'exploiter à ALVES Mathias sous le numéro 11-21-0036 (1 page)	Page 325
R76-2021-01-16-00005 - ARDC dossier autorisation d'exploiter à ANDRIEU Rose-Marie sous le numéro 11-20-0123?? (2 pages)	Page 327
R76-2021-04-05-00001 - ARDC dossier autorisation d'exploiter à ARAGOU-MEYSTRE Eric sous le numéro 11-20-0153 (1 page)	Page 330
R76-2021-03-05-00016 - ARDC dossier autorisation d'exploiter à ARNAUD Dominique sous le numéro 11-21-0018 (1 page)	Page 332
R76-2021-04-09-00021 - ARDC dossier autorisation d'exploiter à AUDEBERT Carole-Anne sous le numéro 11-21-0049 (1 page)	Page 334
R76-2021-02-25-00003 - ARDC dossier autorisation d'exploiter à BARON Olivier sous le numéro 11-20-0157 (1 page)	Page 336
R76-2021-03-01-00027 - ARDC dossier autorisation d'exploiter à BATIGNE Clément sous le numéro 11-20-0188 (1 page)	Page 338
R76-2021-03-01-00020 - ARDC dossier autorisation d'exploiter à BATTON Christophe sous le numéro 11-20-0166-1 (1 page)	Page 340
R76-2021-03-01-00021 - ARDC dossier autorisation d'exploiter à BATTON Christophe sous le numéro 11-20-0166-2 (1 page)	Page 342
R76-2021-03-01-00022 - ARDC dossier autorisation d'exploiter à BATTON Christophe sous le numéro 11-20-0166-3 (1 page)	Page 344
R76-2021-03-01-00029 - ARDC dossier autorisation d'exploiter à BENHETIRA Myriam sous le numéro 11-20-0190 (1 page)	Page 346
R76-2021-04-25-00003 - ARDC dossier autorisation d'exploiter à BONILLO Marc sous le numéro 11-20-0191 (1 page)	Page 348
R76-2021-03-28-00001 - ARDC dossier autorisation d'exploiter à BOUCHARDY Marion sous le numéro 11-20-0150?? (1 page)	Page 350
R76-2021-03-08-00006 - ARDC dossier autorisation d'exploiter à BOUKEF Nicolas sous le numéro 11-21-0033 (1 page)	Page 352
R76-2021-03-11-00010 - ARDC dossier autorisation d'exploiter à BOULOC Jean-Luc sous le numéro 11-20-0158 (1 page)	Page 354
R76-2021-01-23-00001 - ARDC dossier autorisation d'exploiter à BOUQUET Thomas sous le numéro 11-20-0111 (1 page)	Page 356
R76-2021-03-18-00223 - ARDC dossier autorisation d'exploiter à CAFFORT Muriel sous le numéro 11-20-0161 (1 page)	Page 358
R76-2021-04-09-00022 - ARDC dossier autorisation d'exploiter à CHANTRAIT Bénédicte sous le numéro 11-21-0052 (1 page)	Page 360
R76-2021-03-05-00012 - ARDC dossier autorisation d'exploiter à CHAULET Gabrielle sous le numéro 11-21-0014 (1 page)	Page 362
R76-2021-01-19-00014 - ARDC dossier autorisation d'exploiter à CONDOURET Daniel sous le numéro 11-20-0185 (1 page)	Page 364

R76-2021-01-08-00213 - ARDC dossier autorisation d'exploiter à DE KEROULAS Yohan sous le numéro 11-20-0164 (1 page)	Page 366
R76-2021-02-25-00005 - ARDC dossier autorisation d'exploiter à DEPOSTEL Christelle sous le numéro 11-20-0172 (1 page)	Page 368
R76-2021-03-19-00002 - ARDC dossier autorisation d'exploiter à DURA Olivier sous le numéro 11-20-0163 (1 page)	Page 370
R76-2021-03-17-00006 - ARDC dossier autorisation d'exploiter à FERRIE Florent sous le numéro 11-20-0159 (1 page)	Page 372
R76-2021-03-01-00024 - ARDC dossier autorisation d'exploiter à FISCHER Thomas sous le numéro 11-20-0182-1 (1 page)	Page 374
R76-2021-03-01-00025 - ARDC dossier autorisation d'exploiter à FISCHER Thomas sous le numéro 11-20-0182-2 (1 page)	Page 376
R76-2021-03-05-00015 - ARDC dossier autorisation d'exploiter à FOURCADE Christelle sous le numéro 11-21-0017 (1 page)	Page 378
R76-2021-05-01-00001 - ARDC dossier autorisation d'exploiter à GARRIGUES Clémence sous le numéro 11-20-0193 (1 page)	Page 380
R76-2021-03-01-00028 - ARDC dossier autorisation d'exploiter à GROS Adrien sous le numéro 11-21-0008 (2 pages)	Page 382
R76-2020-11-06-00017 - ARDC dossier autorisation d'exploiter à GUILLE Xavier sous le numéro 11-20-0115 (1 page)	Page 385
R76-2021-03-10-00013 - ARDC dossier autorisation d'exploiter à HOUY Raynaldo sous le numéro 11-20-0156 (1 page)	Page 387
R76-2021-04-12-00024 - ARDC dossier autorisation d'exploiter à JALBAUD Loïs sous le numéro 11-21-0053 (1 page)	Page 389
R76-2021-04-12-00025 - ARDC dossier autorisation d'exploiter à JALBAUD Loïs sous le numéro 11-21-0054 (1 page)	Page 391
R76-2021-04-12-00026 - ARDC dossier autorisation d'exploiter à JALBAUD Loïs sous le numéro 11-21-0055 (1 page)	Page 393
R76-2021-03-21-00001 - ARDC dossier autorisation d'exploiter à JEAN Michaël sous le numéro 11-20-0144 (1 page)	Page 395
R76-2021-03-05-00018 - ARDC dossier autorisation d'exploiter à JOVE Katia sous le numéro 11-21-0021 (1 page)	Page 397
R76-2021-02-03-00009 - ARDC dossier autorisation d'exploiter à JUGE Laurence sous le numéro 11-20-0132 (1 page)	Page 399
R76-2021-02-23-00014 - ARDC dossier autorisation d'exploiter à KOPPITZ Estelle sous le numéro 11-20-0126-1 (1 page)	Page 401
R76-2021-02-23-00015 - ARDC dossier autorisation d'exploiter à KOPPITZ Estelle sous le numéro 11-20-0126-2 (1 page)	Page 403
R76-2021-04-09-00019 - ARDC dossier autorisation d'exploiter à la SARL SABLAYROLLES sous le numéro 11-21-0013 (1 page)	Page 405

R76-2021-04-09-00018 - ARDC dossier autorisation d'exploiter à la SAS RIVIERE MERINVILLE sous le numéro 11-21-0044 (1 page)	Page 407
R76-2021-02-23-00016 - ARDC dossier autorisation d'exploiter à la SAS TOUT AUTOUR DES MOULINS sous le numéro 11-20-0130-1 (1 page)	Page 409
R76-2021-02-23-00017 - ARDC dossier autorisation d'exploiter à la SAS TOUT AUTOUR DES MOULINS sous le numéro 11-20-0130-2 (1 page)	Page 411
R76-2021-02-28-00003 - ARDC dossier autorisation d'exploiter à la SCEA CACCIA sous le numéro 11-20-0151 (1 page)	Page 413
R76-2021-03-01-00023 - ARDC dossier autorisation d'exploiter à la SCEA CLAUDE RIU sous le numéro 11-20-0180 (1 page)	Page 415
R76-2021-02-27-00001 - ARDC dossier autorisation d'exploiter à la SCEA DOMAINE DU FRIGOULA sous le numéro 11-20-0133 (1 page)	Page 417
R76-2021-03-31-00011 - ARDC dossier autorisation d'exploiter à la SCEA DOMAINES DES AGAVES sous le numéro 11-20-0165 (1 page)	Page 419
R76-2021-03-04-00011 - ARDC dossier autorisation d'exploiter à la SCEA ESTEVE sous le numéro 11-20-0134 (1 page)	Page 421
R76-2021-03-04-00012 - ARDC dossier autorisation d'exploiter à la SCEA ESTEVE sous le numéro 11-20-0142?? (1 page)	Page 423
R76-2021-02-21-00003 - ARDC dossier autorisation d'exploiter à la SCEA LES PINS sous le numéro 11-20-0138?? (1 page)	Page 425
R76-2021-03-05-00010 - ARDC dossier autorisation d'exploiter à LACHAL Didier sous le numéro 11-21-0007 (1 page)	Page 427
R76-2021-04-12-00027 - ARDC dossier autorisation d'exploiter à LAVIGNE Céline sous le numéro 11-21-0062 (1 page)	Page 429
R76-2021-04-09-00014 - ARDC dossier autorisation d'exploiter à LAZARO Didier sous le numéro 11-21-0005 (1 page)	Page 431
R76-2021-02-20-00002 - ARDC dossier autorisation d'exploiter à LE MILLOUR Thierry sous le numéro 11-20-0124 (1 page)	Page 433
R76-2021-04-05-00002 - ARDC dossier autorisation d'exploiter à LEPAGE Saskia sous le numéro 11-20-0175 (1 page)	Page 435
R76-2021-03-01-00026 - ARDC dossier autorisation d'exploiter à LEPAGE Saskia sous le numéro 11-20-0187 (1 page)	Page 437
R76-2021-03-05-00011 - ARDC dossier autorisation d'exploiter à l EARL BATIGNE sous le numéro 11-20-0189 (1 page)	Page 439
R76-2021-04-29-00004 - ARDC dossier autorisation d'exploiter à l EARL BRUSTIER sous le numéro 11-20-0155?? (1 page)	Page 441
R76-2021-02-09-00015 - ARDC dossier autorisation d'exploiter à l EARL DU LAC sous le numéro 11-20-0136 (1 page)	Page 443
R76-2021-03-08-00005 - ARDC dossier autorisation d'exploiter à l EARL du PEGUILLOU sous le numéro 11-21-0026 (1 page)	Page 445

R76-2021-02-24-00007 - ARDC dossier autorisation d'exploiter à l'EARL LE CARABINIER sous le numéro 11-20-0129-1 (1 page)	Page 447
R76-2021-02-24-00008 - ARDC dossier autorisation d'exploiter à l'EARL LE CARABINIER sous le numéro 11-20-0129-2 (1 page)	Page 449
R76-2021-03-01-00030 - ARDC dossier autorisation d'exploiter à l'EARL LES COLLINES DE BESPTAS sous le numéro 11-20-0192 (1 page)	Page 451
R76-2021-01-18-00011 - ARDC dossier autorisation d'exploiter à l'EARL MALPEL sous le numéro 11-20-0120 (1 page)	Page 453
R76-2021-01-11-00007 - ARDC dossier autorisation d'exploiter à MALET Didier sous le numéro 11-20-0184 (1 page)	Page 455
R76-2021-02-25-00004 - ARDC dossier autorisation d'exploiter à MARCH-VAUJOUR Aurélie sous le numéro 11-20-0171 (1 page)	Page 457
R76-2021-04-09-00017 - ARDC dossier autorisation d'exploiter à METCHE David sous le numéro 11-21-0037?? (1 page)	Page 459
R76-2021-03-10-00012 - ARDC dossier autorisation d'exploiter à MORENO David sous le numéro 11-20-0154 (1 page)	Page 461
R76-2021-02-21-00002 - ARDC dossier autorisation d'exploiter à PARIS Pierre sous le numéro 11-20-0125 (1 page)	Page 463
R76-2021-03-25-00010 - ARDC dossier autorisation d'exploiter à PAUTOU Emile sous le numéro 11-20-0145?? (1 page)	Page 465
R76-2021-04-08-00132 - ARDC dossier autorisation d'exploiter à PRADIER Rémi sous le numéro 11-20-0178 (1 page)	Page 467
R76-2021-04-08-00133 - ARDC dossier autorisation d'exploiter à PRADIER TOUSSAINT Justine sous le numéro 11-20-0179 (1 page)	Page 469
R76-2021-04-02-00006 - ARDC dossier autorisation d'exploiter à SERVILLE Michel sous le numéro 11-20-0173 (1 page)	Page 471
R76-2021-02-22-00018 - ARDC dossier autorisation d'exploiter à SUBREVILLE Fabien sous le numéro 11-20-0127 (1 page)	Page 473
R76-2021-04-09-00016 - ARDC dossier autorisation d'exploiter à TINE Alain sous le numéro 11-21-0012 (1 page)	Page 475
R76-2021-04-09-00015 - ARDC dossier autorisation d'exploiter à TORRENT Franc sous le numéro 11-21-0011 (1 page)	Page 477
R76-2021-01-22-00006 - ARDC dossier autorisation d'exploiter à URIOS Guillaume sous le numéro 11-21-0003 (1 page)	Page 479
R76-2021-03-05-00009 - ARDC dossier autorisation d'exploiter à URIOS Sébastien sous le numéro 11-21-0006 (1 page)	Page 481
R76-2021-04-15-00014 - ARDC dossier autorisation d'exploiter à VALLVERDU Clément sous le numéro 11-20-0183-1 (1 page)	Page 483
R76-2021-04-15-00015 - ARDC dossier autorisation d'exploiter à VALLVERDU Clément sous le numéro 11-20-0183-2 (1 page)	Page 485

R76-2020-11-06-00016 - ARDC dossier autorisation d'exploiter à VILLA France sous le numéro 11-20-0114 (1 page)	Page 487
R76-2021-03-05-00008 - ARDC dossier autorisation d'exploiter au GAEC DERCCOU sous le numéro 11-21-0001 (1 page)	Page 489
R76-2020-12-01-00025 - ARDC dossier autorisation d'exploiter au GAEC DES COLS sous le numéro 11-20-0140 (2 pages)	Page 491
R76-2021-03-05-00013 - ARDC dossier autorisation d'exploiter au GAEC DOMAINE PECH CASTI sous le numéro 11-21-0015 (1 page)	Page 494
R76-2021-02-06-00002 - ARDC dossier autorisation d'exploiter au GAEC GLEIZES LA GRANGE sous le numéro 11-20-0135 (1 page)	Page 496
R76-2021-03-02-00022 - ARDC dossier autorisation d'exploiter au GAEC LAZZARIN sous le numéro 11-21-0009 (1 page)	Page 498
R76-2021-04-09-00020 - ARDC dossier autorisation d'exploiter au GAEC L AZEROU sous le numéro 11-21-0020 (1 page)	Page 500
R76-2021-01-16-00002 - ARDC dossier autorisation d'exploiter au GAEC MAGAGNATO sous le numéro 11-20-0122-1 (1 page)	Page 502
R76-2021-01-16-00003 - ARDC dossier autorisation d'exploiter au GAEC MAGAGNATO sous le numéro 11-20-0122-2 (1 page)	Page 504
R76-2021-01-16-00004 - ARDC dossier autorisation d'exploiter au GAEC MAGAGNATO sous le numéro 11-20-0122-3 (1 page)	Page 506
R76-2021-03-26-00005 - ARDC dossier autorisation d'exploiter au GAEC SAINTE EUGENIE sous le numéro 11-20-0170-1 (1 page)	Page 508
R76-2021-03-26-00006 - ARDC dossier autorisation d'exploiter au GAEC SAINTE EUGENIE sous le numéro 11-20-0170-2 (1 page)	Page 510
R76-2021-03-05-00014 - ARDC dossier autorisation d'exploiter au GAEC SAMPERE COL DE MONTELS sous le numéro 11-21-0016 (1 page)	Page 512
R76-2021-04-25-00002 - ARDC dossier autorisation d'exploiter au GAEC TERRE ET VIGNOBLE DU COLOMBIER sous le numéro 11-20-0167-2 (1 page)	Page 514
R76-2021-04-25-00001 - ARDC dossier autorisation d'exploiter au GAEC TERRE ET VIGNOBLE DU COLOMBIER sous le numéro 11-20-0167-1 (1 page)	Page 516
R76-2021-03-24-00011 - ARDC dossier autorisation d'exploiter au GFA ESCOURROU sous le numéro 11-20-0168-1 (1 page)	Page 518
R76-2021-03-24-00012 - ARDC dossier autorisation d'exploiter au GFA ESCOURROU sous le numéro 11-20-0168-2 (1 page)	Page 520

DDT81 / Service Économie Agricole et Forestière

R76-2021-03-05-00007 - ARDC - Autorisation préalable d'exploiter tacite à l'attention de l'EARL DE FONTREGÉ, sous le n° 81213297 (1 page)	Page 522
R76-2021-03-09-00014 - ARDC - Autorisation préalable d'exploiter tacite à l'attention de l'EARL DU SENTIER sous le n° 81213298 (1 page)	Page 524
R76-2021-03-04-00010 - ARDC - Autorisation préalable d'exploiter tacite à l'attention de monsieur MAZARS Nicolas, sous le n° 81213296 (1 page)	Page 526

R76-2021-03-02-00020 - ARDC - Autorisation préalable d exploiter tacite à l attention de monsieur VAURS Laurent, sous le n° 81213294 (1 page)	Page 528
R76-2021-03-09-00015 - ARDC - Autorisation préalable d exploiter tacite à l attention de monsieur VIRVES Guillaume, sous le n° 81211903 (1 page)	Page 530
R76-2021-03-02-00021 - ARDC - Autorisation préalable d exploiter tacite à l attention de monsieur PICOULEAU Fabien, sous le n° 81211901 (1 page)	Page 532
R76-2021-03-12-00011 - ARDC - Autorisation préalable d exploiter tacite à l attention du GAEC D'ALL SUC, sous le n° 81213299 (1 page)	Page 534
R76-2021-03-04-00009 - ARDC - Autorisation préalable d exploiter tacite à l attention du GAEC MAFFRE, sous le n° 81213295 (1 page)	Page 536

DOUANES (DGDDI) /

R76-2021-07-01-00005 - Décision du directeur interrégional des douanes d'Occitanie (2 pages)	Page 538
--	----------

DRAAF Occitanie / Service régional de l'agriculture et de l'agroalimentaire

R76-2021-07-09-00005 - Arrêté portant autorisation d exploiter un bien agricole au titre du contrôle des structures à DEBAT Frédéric, enregistré sous le n°31/21/172, d une superficie de 42,7483 hectares (3 pages)	Page 541
R76-2021-07-13-00005 - Arrêté portant autorisation d exploiter un bien agricole au titre du contrôle des structures à DESPAX Benoît, enregistré sous le n°32 21 081 3, d une superficie de 46,29 hectares (3 pages)	Page 545
R76-2021-07-09-00007 - Arrêté portant autorisation d exploiter un bien agricole au titre du contrôle des structures au GAEC LE SAMANAIS, enregistré sous le n°31/21/092, d une superficie de 8,4330 hectares (3 pages)	Page 549
R76-2021-07-09-00006 - Arrêté portant autorisation partielle d exploiter un bien agricole au titre du contrôle des structures à DUBECH Thierry, enregistré sous le n°31/20/336, d une superficie de 16,2122 hectares (3 pages)	Page 553
R76-2021-07-09-00004 - Arrêté portant refus d exploiter un bien agricole au titre du contrôle des structures à ANDRAU Henri, enregistré sous le n°31/21/105, d une superficie de 42,7483 hectares (3 pages)	Page 557
R76-2021-07-13-00004 - Arrêté portant refus d exploiter un bien agricole au titre du contrôle des structures à DOUTRE Alexandre, enregistré sous le n°32 21 081 1, d une superficie de 66,41 hectares (3 pages)	Page 561
R76-2021-07-13-00003 - Arrêté portant refus d exploiter un bien agricole au titre du contrôle des structures à LABEDAN François, enregistré sous le n°32 21 081 0, d une superficie de 66,41 hectares (3 pages)	Page 565
R76-2021-07-13-00002 - Arrêté relatif aux engagements agroenvironnementaux et climatique soutenus par l État en 2021 dans le cadre du programme de développement rural Languedoc-Roussillon 2014-2021 (5 pages)	Page 569

R76-2021-07-13-00001 - Arrêté relatif aux engagements agroenvironnementaux et climatique soutenus par l'État en 2021 dans le cadre du programme de développement rural Midi-Pyrénées 2014-2020 (6 pages)

Page 575

MISSION NATIONALE DE CONTRÔLE antenne de Bordeaux /

R76-2021-07-12-00001 - Arrêté portant modification de la composition du conseil de la CPAM des Hautes-Pyrénées (1 page)

Page 582

ARS OCCITANIE

R76-2021-07-09-00003

Arrêté ARSOC-DPR-PHAR-BIO n° 2021-032 du 09/07/2021
portant autorisation de dispensation à domicile
d'oxygène à usage médical concernant la SAS HOME PERF
sise 15 rue Michel Labrousse à Toulouse (31100).

Arrêté ARSOC-DPR-PHAR-BIO n° 2021-032

Portant autorisation de dispensation à domicile d'oxygène à usage médical concernant la SAS HOMEPERF – 15 rue Michel Labrousse – 31100 Toulouse (31)

Le Directeur Général de l'Agence Régionale de Santé de la région Occitanie

- Vu le Code de la Santé Publique et notamment ses articles L 4211-5, L 5232-3 ;
- Vu le décret en date du 24 octobre 2018 portant nomination de Monsieur Pierre RICORDEAU en qualité de Directeur Général de l'Agence Régionale de Santé Occitanie à compter du 5 novembre 2018 ;
- Vu l'arrêté du 16 juillet 2015 relatif aux Bonnes Pratiques de Dispensation à Domicile de l'Oxygène à Usage Médical ;
- Vu la décision ARS Occitanie n° 2020-0036 en date du 10 janvier 2020 portant délégation de signature du Directeur Général de l'Agence Régionale de Santé Occitanie ;
- Vu la demande présentée le 12 mars 2021 par la SAS HOMEPERF, en vue d'obtenir l'autorisation de dispensation à domicile de l'oxygène à usage médical pour le site de rattachement – 15 rue Michel Labrousse – 31100 Toulouse (31);
- Vu l'avis du conseil central de la Section D de l'Ordre National des Pharmaciens en date du 17 mai 2021 ;
- Considérant le dossier de demande d'autorisation enregistré complet en date du 12 mars 2021;
- Considérant que la demande susmentionnée a reçu un avis favorable avec réserve et remarque du conseil central de la Section D de l'Ordre National des Pharmaciens
- Considérant l'avis du pharmacien inspecteur de l'agence régionale de santé, en date du 6 juillet 2021 ;
- Considérant que les moyens en locaux, matériel, personnel et systèmes d'information présents au dossier permettent de satisfaire aux bonnes pratiques de dispensation à domicile de l'oxygène médical et permettent d'autoriser l'activité demandée ;

ARRETE

Article 1^{er} La SAS HOMEPERF, dont le siège social est situé 1330, rue Guillibert de la Lauzière – Europarc de Pichaury – AIX-EN-PROVENCE Cedex 3 (13856), numéro FINESS de l'entité juridique : 13 004 415 9, est autorisée à dispenser à domicile de l'oxygène à usage médical depuis son site de rattachement implanté :

15, rue Michel Labrousse – 31100 TOULOUSE.

Ce site de rattachement est inscrit au fichier national des établissements sanitaires et sociaux sous le n° FINESS ET : 31 003 325 3.

L'autorisation est accordée pour l'aire géographique suivante, telle que définie dans la demande d'autorisation, permettant une intervention au domicile des patients, à partir du site de rattachement de Toulouse, dans un délai de trois heures de route maximum, en conditions usuelles de circulation.

Cette aire géographique comprend l'intégralité des départements ou partie des départements suivants :

- Région Occitanie : Ariège (09) ; Aude (11) ; Aveyron (12) ; Haute-Garonne (31) ; Gers (32) ; Lot (46) ; Hautes-Pyrénées (65) ; Tarn (81) ; Tarn-et-Garonne (82).
- Région Nouvelle-Aquitaine : Lot-et-Garonne (47).

- Article 2** Toute modification non substantielle des éléments figurant dans le dossier de demande d'autorisation doit faire l'objet d'une déclaration auprès de l'Agence Régionale de Santé. Les autres modifications font l'objet d'une nouvelle demande d'autorisation auprès de l'Agence Régionale de Santé.
- Article 3** L'ensemble des opérations relatives à la dispensation de l'oxygène médical est effectué sous la responsabilité d'un pharmacien responsable inscrit au tableau de la section D de l'Ordre National des Pharmaciens pour cette activité.
- Article 4** Il appartiendra à l'établissement de déclarer annuellement le nombre de patients pris en charge en oxygénothérapie au 31 décembre de l'année N-1.
- Article 5** Les activités de ce site doivent être réalisées en conformité avec les dispositions de l'arrêté du 16 juillet 2015 relatif aux bonnes pratiques de dispensation à domicile de l'oxygène médical.
Toute infraction à ces dispositions pourra entraîner la suspension ou la suppression de la présente autorisation.
- Article 6** La présente décision peut faire l'objet d'un recours contentieux auprès du tribunal administratif dans un délai de deux mois à compter de sa notification ou pour les tiers à compter de sa publication au recueil des actes administratifs des services de l'Etat.
Le tribunal administratif peut-être saisi par l'application informatique « Télérecours citoyens » accessible par le site internet www.telerecours.fr
- Article 7** Le Directeur du Premier Recours est chargé de l'exécution du présent arrêté.

A Toulouse, le 9 juillet 2021

P/Le Directeur Général de l'Agence Régionale de Santé Occitanie et par délégation,
Le Directeur Adjoint du Premier Recours

Benoît RICAUT-LAROSE

ARS OCCITANIE

R76-2021-07-15-00019

Arrêté ARSOC-DPR-PS-PHAR-BIO n° 2021-037 du 15 juillet 2021 portant fermeture définitive le 31 juillet 2021 soir de la pharmacie Eychenne sise à Simorre (32420)

ARSOC-DPR-PS-PHAR-BIO n°2021-037

ARRETE

portant fermeture définitive d'une officine de pharmacie

Le Directeur Général de l'Agence Régionale de Santé de la région Occitanie

- Vu le code de la santé publique et notamment l'article L. 5125-22 ;
- Vu la loi n° 2016-41 du 26 janvier 2016 de modernisation de notre système de santé ;
- Vu le décret en date du 24 octobre 2018 portant nomination de Monsieur Pierre RICORDEAU en qualité de Directeur Général de l'Agence Régionale de Santé Occitanie à compter du 5 novembre 2018 ;
- Vu la décision n° 2020-0036 en date du 10 janvier 2020 portant délégation de signature du Directeur Général de l'Agence Régionale de Santé Occitanie ;
- Vu l'arrêté préfectoral en date du 19 juin 1942 accordant la licence n° 32#000043 pour la création d'une officine de pharmacie, sise rue Paul Saint-Martin – 32420 SIMORRE ;
- Vu la demande en date du 09 juillet 2021 présentée par Madame Florence EYCHENNE, numéro RPPS 10001620656 titulaire de la pharmacie sise rue Paul Saint-Martin – 32420 SIMORRE ;

Considérant que Madame Florence EYCHENNE restitue la licence ci-dessus mentionnée ;

ARRETE

Article 1er : L'officine de pharmacie sise rue Paul Saint-Martin – 32420 SIMORRE , ayant fait l'objet de la licence de création n° 32#000043 délivrée le 16 juin 1942 sera fermée définitivement à compter du 31 juillet 2021 au soir.

Article 2 : La licence de création n° 32#000043 délivrée le 19 juin 1942 sera caduque à compter de cette date.

Article 3 : La présente décision peut faire l'objet d'un recours contentieux auprès du tribunal administratif dans un délai de deux mois à compter de sa notification ou pour les tiers à compter de sa publication au recueil des actes administratifs des services de l'Etat.
Le tribunal administratif peut-être saisi par l'application informatique « Télérecours citoyens » accessible par le site Internet www.telerecours.fr.

Article 4 : Le Directeur du Premier Recours est chargé de l'exécution du présent arrêté.

Fait à Montpellier, le 15 juillet 2021

P/Le Directeur Général de l'Agence Régionale de Santé
Occitanie et par délégation
Le Directeur adjoint du Premier Recours

Benoît RICAUT-LAROSE

ARS OCCITANIE

R76-2021-07-15-00021

Arrêté n° 2021-038 du 15/07/2021 portant autorisation de
gérance d'une officine de pharmacie après décès du
titulaire sise 17 rue de l'Ourmeto à Saint-Papoul (11400)

ARSOC-DPR-PS-PHAR-BIO n°2021-038

ARRETE

portant autorisation de gérance d'une officine après décès du titulaire

Le Directeur Général de l'Agence Régionale de Santé de la région Occitanie

- Vu le Code de la Santé Publique et notamment ses articles L.5125-8, L.5125-16, R.5125-43, R.4235-51 ;
- Vu la loi n° 2016-41 du 26 janvier 2016 de modernisation de notre système de santé ;
- Vu la loi n° 2019-774 du 24 juillet 2019 relative à l'organisation et à la transformation du système de santé ;
- Vu l'ordonnance n° 2018-3 du 3 janvier 2018 relative à l'adaptation des conditions de création, transfert, regroupement et cession des officines de pharmacie ;
- Vu le décret en date du 24 octobre 2018 portant nomination de Monsieur Pierre RICORDEAU en qualité de Directeur Général de l'Agence Régionale de Santé Occitanie à compter du 5 novembre 2018 ;
- Vu la décision ARS Occitanie n° 2020-0036 en date du 10 janvier 2020 portant délégation de signature du Directeur Général de l'Agence Régionale de Santé Occitanie ;
- Vu la demande présentée par Monsieur Nicolas BAYSSET, en vue d'être autorisé à gérer l'officine de pharmacie CABAU, sise 17, rue de l'Ourmetto – 11400 SAINT PAPOUL, après le décès de son titulaire, Monsieur Pierre - Henri CABAU survenu le 16 juillet 2020 ;
- Vu le dossier présenté à l'appui de la demande ;

Considérant que Monsieur Nicolas BAYSSET justifie :

- avoir fait une demande d'inscription au tableau de la section D de l'Ordre National des Pharmaciens sous le n°**10001611838** en qualité de gérant après décès ;
- remplir les conditions de nationalité et de diplôme prévues à l'article L.4221-1 du code susvisé ;

ARRETE

Article 1^{er} – Monsieur Nicolas BAYSSET, en cours d'inscription au Conseil Central de la Section D de l'Ordre des Pharmaciens, sous le numéro national d'identification RPPS **10001036168**, est autorisé à gérer l'officine de pharmacie, sise 17, rue de l'Ourmetto – 11400 SAINT PAPOUL, ayant fait l'objet de la licence d'autorisation n° 11#000208, le 23 décembre 1982.

- Article 2** – Cette autorisation est valable pour une durée maximale de deux ans à compter de la date du décès de Monsieur Pierre - Henri CABAU, **soit jusqu'au 15 juillet 2022**. Ce délai peut être prorogé pour une période ne pouvant excéder un an en cas de situation exceptionnelle.
- Article 3** – La présente décision peut faire l'objet d'un recours contentieux auprès du tribunal administratif dans un délai de deux mois à compter de sa notification ou pour les tiers à compter de sa publication au recueil des actes administratifs des services de l'Etat.
Le tribunal administratif peut-être saisi par l'application informatique « Télérecours citoyens » accessible par le site Internet www.telerecours.fr.
- Article 4** – Le Directeur du Premier Recours est chargé de l'exécution du présent arrêté.

Fait à Montpellier, le 15 juillet 2021

P/Le Directeur Général de l'Agence Régionale de
Santé Occitanie et par délégation,
Le Directeur adjoint du Premier Recours,

Benoît RICAUT-LAROSE

ARS OCCITANIE

R76-2021-06-28-00010

PAPRAPS Occitanie 2021 2024_RAA.pdf

ARRÊTE – N° 2021-3167

portant publication du Plan d'Actions Pluriannuel Régional d'Amélioration de la Pertinence des Soins de la région Occitanie 2021-2024

- Vu** la loi n°2009-879 du 21 juillet 2009 portant réforme de l'hôpital et relative aux patients, à la santé et aux territoires ;
- Vu** la loi n°2014-1554 du 22 décembre 2014 de financement de la sécurité sociale pour 2015 et notamment son article 58 ;
- Vu** la loi n°2015-1702 du 21 décembre 2015 de financement de la sécurité sociale pour 2016 et notamment son article 81 ;
- Vu** la loi n° 2016-41 du 26 janvier 2016 de modernisation de notre système de santé ;
- Vu** l'ordonnance n°2015-1620 du 10 décembre 2015 adaptant les agences régionales de santé et les unions régionales de professionnels de santé à la nouvelle délimitation des régions ;
- Vu** le code de la sécurité sociale et, notamment les articles L.162-30-4, R. 162-44 et suivants ;
- Vu** le code de la santé publique et, notamment son article R. 1434-13. ;
- Vu** le décret n°2010-344 du 31 mars 2010 tirant les conséquences, au niveau réglementaire, de la loi n°2009-879 du 21 juillet 2009 portant la réforme de l'hôpital et relative aux patients, à la santé et aux territoires ;
- Vu** le décret 2015-1510 du 19 novembre 2015 relatif à la promotion de la pertinence des actes, des prestations et des prescriptions en santé ;
- Vu** le décret n° 2015-1689 du 17 décembre 2015 portant diverses mesures d'organisation et de fonctionnement dans les régions de l'administration territoriale de l'Etat et de commissions administratives ;
- Vu** le décret n°2016-1025 du 26 juillet 2016 relatif à la coordination des actions des agences régionales de santé et des organismes d'Assurance Maladie ;
- Vu** le décret du 24 octobre 2018 portant nomination du directeur général de l'agence régionale de santé d'Occitanie - M. Pierre RICORDEAU ;
- Vu** l'arrêté n°2016-1775 du 8 novembre 2016 portant publication du Plan d'actions pluriannuel régional de la pertinence de soins de la région Occitanie pour la période 2016-2020 ;
- Vu** l'arrêté n°2017-2441 du 28 juillet 2017 portant publication de l'avenant n°1 au Plan d'actions pluriannuel régional de la pertinence des soins de la région Occitanie pour la période 2016-2020 ;
- Vu** l'arrêté n°2018-508 du 31 janvier 2018 portant publication de l'avenant n°2 au Plan d'actions pluriannuel régional de la pertinence des soins de la région Occitanie pour la période 2016-2020 ;

- Vu** l'arrêté n°2018-3991 du 15 novembre 2018 portant publication de l'avenant n°3 au Plan d'actions pluriannuel régional de la pertinence des soins de la région Occitanie pour la période 2016-2020 ;
- Vu** l'arrêté n°2020-2527 du 6 août 2020 portant publication de l'avenant n°4 au Plan d'actions pluriannuel régional de la pertinence des soins de la région Occitanie pour la période 2016-2020 ;
- Vu** le décret n°2020-1629 du 21 décembre 2020 relatif au plan d'actions pluriannuel régional d'amélioration de la pertinence des soins ;
- Vu** l'arrêté n°2021-0963 du 24 mars 2021 portant prolongation du PAPRAPS 2016-2020.

Considérant l'avis favorable émis par les membres de l'Instance Régionale d'Amélioration de la Pertinence des Soins en date du 4 juin 2021;

Considérant l'avis favorable émis par les membres de la Commission Régionale de coordination des actions de l'agence régionale de santé et de l'assurance maladie, en séance plénière du 18 juin 2021 ;

ARRETE

- Article 1^{er}** : Le Plan d'Actions Pluri Annuel Régional d'Amélioration de la Pertinence des Soins de la région Occitanie est arrêté tel que figurant en annexe du présent arrêté.
- Article 2** : Le présent arrêté sera publié au recueil des actes administratifs de la préfecture de la région Occitanie.
- Article 3** : Le recours contentieux contre le présent arrêté peut être formé devant le tribunal administratif territorialement compétent dans un délai de deux mois à compter de sa date de publication au recueil des actes administratifs.
- Article 4** : La Directrice Déléguée à la Qualité et à la Gestion du Risque de l'Agence Régionale de Santé Occitanie est chargée de l'exécution du présent arrêté.

Montpellier, le **28 JUIN 2021**

Le Directeur Général



Pierre RICORDEAU



Plan d'actions pluriannuel régional d'amélioration de la pertinence des soins (PAPRAPS)

2021-2024

Région Occitanie

Avis favorable exprimé le 4 Juin 2021 par les membres de l'Instance Régionale d'Amélioration de la Pertinence des Soins

Avis favorable exprimé le 18 Juin 2021 par les membres de la commission régionale de coordination des actions de l'agence régionale de santé et de l'assurance maladie

SOMMAIRE

1/ Préambule	3
2/ Rappel de la réglementation	3
3/ Le contexte créé par la Stratégie Nationale de Santé et Ma Santé 2022	4
4/ Les principes et modalités de sélection des priorités en matière de pertinence	5
4.1 Les obligations réglementaires contenues dans le décret du 20 avril 2017 portant sur la promotion de la pertinence et le PAPRAPS	5
4.2 Les orientations et outils nationaux	6
4.3 Les orientations et outils régionaux	7
5/La mise en œuvre régionale de la démarche de pertinence	8
5.1 Les instances de gouvernance	8
5.2 La construction et la mise en œuvre des programmes inscrits au PAPRAPS	9
5.3 La pertinence au sein du Projet Régional de Santé de la région Occitanie 2018-2022	9
6/ Diagnostic de la situation régionale	10
6.1 Le territoire de l'Occitanie - 72 724 km ² , 13 départements, 4 565 communes	11
6.2 Démographie : vieillissement et accroissement de la population	12
6.3 Epidémiologie : situation comparable au niveau national	13
6.4 Affections de longue durée	14
6.5 Déterminants en santé : addictions et obésité en croissance	15
6.6 Données sociales	16
6.7 Evolution du recours aux soins	17
7/ Bilan du PAPRAPS 2016-2020	18
8/ Les domaines d'action prioritaires en matière d'amélioration de la pertinence	21
8.1 Les enseignements à tirer de la crise sanitaire liée à la pandémie COVID-19 en Occitanie	21
8.2 Les programmes d'actions prioritaires	31
9/ Critères de ciblage des établissements	57
9.1 Le Contrat d'Amélioration de la Qualité et de l'Effizienz des Soins (CAQES)	57
9.2 Etablissements de santé faisant l'objet de la procédure de mise sous accord préalable	58
10/ Conditions de mise en œuvre	62

1/ Préambule

Un soin est qualifié de pertinent lorsqu'il est dispensé en adéquation avec les besoins du patient, conformément aux données actuelles de la science, aux recommandations de la Haute Autorité de Santé (HAS) et des sociétés savantes, nationales et internationales.

La démarche de pertinence doit permettre d'assurer la soutenabilité de notre système de santé en ciblant les actes indispensables et en évitant les actes obsolètes ou inutiles, au bénéfice des patients.

La Haute Autorité de Santé retient que l'analyse de la pertinence d'une intervention en santé comporte potentiellement plusieurs dimensions :

- La balance entre les bénéfices et les risques ;
- La probabilité pour l'intervention d'aboutir aux résultats attendus (par comparaison avec d'autres traitements) ;
- La qualité de l'intervention de santé (au regard de standards) ;
- La prise en compte des préférences des patients (ce qui implique une information appropriée)
- La prise en compte du contexte social, culturel et de la disponibilité des ressources de santé.

Depuis la publication en 2016 du premier Plan d'Actions Pluriannuel Régional d'Amélioration de la Pertinence des Soins de la région Occitanie, la prise en compte des impératifs de qualité et de pertinence pour l'amélioration des parcours de soins et de santé a été fortement affirmée comme une priorité nationale et inscrite dans la Stratégie Nationale de Santé.

Au plan régional, le Projet Régional de Santé publié en 2018 vise en particulier à accroître la qualité, la sécurité et la pertinence des prises en charge.

Les travaux menés au sein de l'IRAPS et des groupes de travail réunissant professionnels de santé, gestionnaires d'établissements, représentants d'usagers, membres de l'ARS et de l'Assurance Maladie ont démontré une volonté commune de construction et d'animation de programmes d'amélioration des soins au service de la population.

Le présent plan a pour ambition de décrire les avancées et les priorités issues de ces travaux.

2/ Rappel de la réglementation

En décembre 2012, le ministère de la santé publie un **guide méthodologique pour l'amélioration de la pertinence des soins**, qui définit les objectifs de la démarche et le cadre de l'organisation et d'une gouvernance au niveau national et au niveau régional.

- **La gouvernance nationale** mise en place a notamment comme objectif la mise à disposition **d'outils et de référentiels** mobilisables par les ARS et les professionnels de santé pour améliorer la pertinence des soins
- **La gouvernance régionale** repose sur un principe clé : privilégier **l'accompagnement par les pairs** pour améliorer l'adhésion des acteurs et favoriser la transformation des pratiques individuelles.

La loi de financement de la sécurité sociale pour 2015 (article 58) pose le principe de la construction d'un **Plan Pluri annuel Régional d'Amélioration de la Pertinence des Soins** (PAPRAPS).

Le décret n°2015-1510 du 19 novembre 2015 relatif à la promotion de la pertinence des actes, des prestations et des prescriptions en santé précise le contenu du plan d'actions pluriannuel régional d'amélioration de la pertinence des soins ainsi que ses modalités d'élaboration et d'évaluation. Il crée à cet effet **une Instance Régionale d'Amélioration de la Pertinence des Soins** (IRAPS) chargée de l'amélioration de la pertinence des soins, consultée sur l'élaboration et les révisions du plan d'actions ainsi que sur son évaluation. Ceci afin d'associer étroitement les professionnels de santé, les représentants des usagers et les fédérations hospitalières à la démarche d'amélioration de la pertinence des soins.

Le décret n°2017-584 du 20 avril 2017 fixe les modalités d'application du contrat d'amélioration de la qualité et de l'efficacité des soins (CAQES) qui s'adresse aux établissements de santé et peut comporter un **volet pertinence**.

La loi de financement de la sécurité sociale pour 2020 (article 64) introduit une évolution du contrat d'amélioration de la qualité et de l'efficacité des soins au 1^{er} janvier 2021, obligatoire pour les établissements ciblés au niveau national ou régional au regard des référentiels de pertinence et/ou des dépenses assurance maladie. Le nouveau dispositif contractuel doit être en cohérence avec les autres dispositifs qualité (IFAQ et certification).

L'instruction interministérielle du 24 janvier 2020 relative aux modalités de suivi des Contrats d'Amélioration de la Qualité et de l'Efficacité des Soins durant la phase transitoire 2020, cible 4 indicateurs tests nationaux proposés au volontariat des établissements (transports en ambulance, IPP, perfusion à domicile et examens pré-anesthésiques).

La loi de financement de la sécurité sociale pour 2021 soutient les engagements pris lors du Ségur de la santé, prévoit la mise en place de mesures exceptionnelles pour amortir les conséquences de la crise sanitaire et vient consolider la modernisation de protection sociale.

Le contexte d'urgence sanitaire liée à la pandémie COVID-19 a conduit au report d'une année l'entrée en vigueur du nouveau CAQES, soit au 1^{er} janvier 2022. En conséquence, la phase transitoire avec l'expérimentation des indicateurs nationaux débute au 1^{er} janvier 2021 pour les établissements volontaires. Les dispositions du décret du 20 avril 2017 continuent à produire leurs effets jusqu'au 31 décembre 2021.

3/ Le contexte créé par la Stratégie Nationale de Santé et Ma Santé 2022

La stratégie nationale de santé fixe les priorités nationales en matière de santé pour une durée de 5 ans. Elle a fait l'objet d'un décret publié au Journal Officiel le 29 décembre 2017.

Quatre priorités sont affichées, dont une concerne directement la pertinence :

- La prévention et la promotion de la santé, tout au long de la vie et dans tous les milieux ;
- La lutte contre les inégalités sociales et territoriales d'accès à la santé ;
- **La nécessité d'accroître la pertinence et la qualité des soins ;**
- L'innovation.

S'agissant en particulier de la pertinence trois axes sont définis :

- Développer une démarche d'amélioration continue de la qualité et de la sécurité des soins en y associant les usagers ;
- Améliorer la pertinence des prescriptions, des actes, des examens et des hospitalisations ;
- Promouvoir le bon usage des médicaments et le développement généralisé des médicaments génériques et biosimilaires.

Des modalités nouvelles de rémunération de la qualité, de la pertinence et du parcours sont expérimentées ou étudiées :

- **Article 51 LFSS pour 2018**

Des expérimentations dérogatoires aux règles de facturation, de tarification et de remboursement habituelles peuvent être mises en œuvre, pour une durée qui ne peut excéder cinq ans.

Ces expérimentations visent à permettre :

- L'émergence d'organisations innovantes dans les secteurs sanitaire et médico-social concourant à l'amélioration de la prise en charge et du parcours des patients, de l'efficacité du système de santé et de l'accès aux soins.
 - L'amélioration de la pertinence de la prise en charge par l'assurance maladie des médicaments ou des produits et prestations.
- **La LFSS pour 2019**, dans son article 38 introduit dans le code de la sécurité sociale la possibilité d'une rémunération forfaitaire pour le parcours de soins des patients atteints de pathologies chroniques. (L. 162-22-6-2 CSS)
 - **Le rapport AUBERT** publié par le ministère de la santé en janvier 2019 portant sur les modes de financement et de régulation du système de santé préconise pour les soins hospitaliers un financement à la pertinence, à la qualité et au forfait pour les pathologies chroniques.
 - **L'instruction interministérielle du 24 janvier 2020** permet aux établissements volontaires sur les 4 indicateurs nationaux de bénéficier d'un intéressement national en récupérant 20% à 30% des économies générées.

La diversification des modalités de financement des soins de ville devrait se poursuivre et s'amplifier, pour adapter ces financements aux enjeux de transformation du système de santé : renforcer les actions de prévention, développer la coordination des professionnels. L'objectif est également que les changements de tarification en ville se fassent dans la même temporalité que ceux à l'hôpital, pour que le système devienne plus cohérent dans son ensemble.

4/ Les principes et modalités de sélection des priorités en matière de pertinence

4.1 Les obligations réglementaires contenues dans le décret du 20 avril 2017 portant sur la promotion de la pertinence et le PAPRAPS

« Art. D. 162-11. – I. – Le plan d'actions pluriannuel régional d'amélioration de la pertinence des soins mentionné aux articles L. 162-1-17, L. 162-30-2 et L. 162-30-3 précise :

1- **Le diagnostic de la situation régionale**, réalisé sur un champ thématique délimité par la commission régionale de coordination des actions de l'agence régionale de santé et de l'assurance maladie mentionnée à l'article R. 1434-13 du code de la santé publique avec le concours de l'instance régionale d'amélioration de la pertinence des soins mentionnée à l'article D. 162-12 du présent code.

2- **Les domaines d'action prioritaires** en matière d'amélioration de la pertinence des soins en établissement de santé, en définissant les actes, prestations et prescriptions retenus qui portent, le cas échéant, sur la structuration des parcours de santé et l'articulation des prises en charge en ville et en établissement de santé, avec ou sans hébergement... »

4.2 Les orientations et outils nationaux

4.2.1. - Préconisations issues du guide méthodologique pour l'amélioration de la pertinence des soins

Méthodologie d'analyse des taux de recours aux soins hospitaliers : un outil de repérage des enjeux régionaux de pertinence

Les taux de recours aux soins hospitaliers, standardisés et ajustés, permettent, par une comparaison nationale, régionale ou territoriale, de faire un **repérage des atypies**, par type de prise en charge :

- A un niveau agrégé : médecine, chirurgie, traitement du cancer (chimiothérapie, chirurgie), SSR, psychiatrie ;
- A un niveau plus fin : groupes de planification, groupes d'activité pour la médecine/chirurgie, gestes chirurgicaux (regroupement d'actes CCAM), catégories majeures cliniques (CMC) pour le SSR.

L'analyse de la consommation de soins permet d'identifier les situations où le recours est :

- Comparable à la moyenne nationale (ou à la médiane),
- Supérieur à la moyenne nationale,
- Inférieur à la moyenne nationale.

Ces approches sont souvent insuffisantes pour caractériser la problématique précise et nécessitent d'être affinées par des analyses complémentaires.

NB : certains taux de recours sont disponibles sur la plate-forme Scan Santé de l'ATIH

4.2.2. - Les thématiques développées par la Haute Autorité de Santé (HAS)

La HAS est saisie du sujet "Pertinence" par le Ministère de la santé - Direction générale de l'offre de soins (DGOS) et Direction de la sécurité sociale (DSS) - et par l'Assurance maladie.

Chaque saisine donne lieu à une réflexion sur la problématique liée à la thématique de l'acte, afin de définir les meilleures stratégies et méthodes pour aborder le sujet. Les productions retenues sont variées, adaptées aux besoins apparus pour améliorer la pertinence des parcours du patient : études de problématique, outils d'amélioration des pratiques professionnelles, guides pour les patients, recommandations de bonne pratique, évaluations technologiques, indicateurs.

Enjeux de santé publique majeurs inscrits au projet stratégique 2019-2024 de la HAS : BPCO, obésité, la maladie coronarienne stable, l'insuffisance rénale chronique, l'épilepsie, l'accident vasculaire cérébral, le cancer du sein, le diabète.

4.2.3 - Les travaux de l'Institut National du Cancer

Ils portent sur l'évaluation des indicateurs pour favoriser la mise en œuvre de démarches d'amélioration de la qualité, avec comme objectifs :

- Rendre compte de la pertinence des actes chirurgicaux, donc l'impact sur la qualité de vie des patients peut-être important ;
- Identifier les disparités territoriales notamment en termes de délais d'accès aux soins et de bonnes pratiques ;
- Permettre aux décideurs, aux professionnels de santé et aux acteurs de terrain (Réseaux régionaux cancérologie, centres de coordination en cancérologie), de disposer d'outils de pilotage au niveau local et territorial. L'objectif étant d'identifier les pistes d'amélioration de la qualité et de la sécurité des soins.

4.2.4 - Les axes prioritaires inscrits dans la stratégie nationale de santé et de Ma santé 2022

- Améliorer la mesure de la qualité des parcours des pathologies chroniques les plus fréquentes et alimenter un système d'information accessible à tous publics ;
- Renforcer la confiance des patients en réalisant systématiquement la mesure de la satisfaction ;
- Faire de la pertinence des soins un objectif central de l'amélioration des pratiques professionnelles.

4.2.5 - Autres documentations nationales

L'atlas 2016 des variations de pratiques médicales, coédité par le ministère de la santé, l'agence technique de l'information sur l'hospitalisation (ATIH) et l'institut de recherche et documentation en économie de la santé (IRDES), mesure et compare la consommation des soins hospitaliers par territoire. Cette cartographie permet de mettre en lumière les variations de pratiques médicales.

4.3 Les orientations et outils régionaux

4.3.1 - Les priorités du projet régional de santé de la région Occitanie

Voir descriptif au point 5.3

4.3.2 Les priorités repérées et discutées au sein de l'IRAPS

Les scénarios d'intervention sont construits et discutés au sein de groupes de travail associant les professionnels, l'ARS et l'Assurance Maladie et au sein de l'IRAPS.

Les éléments pris en compte pour la détermination des priorités reposent notamment sur :

- Les données issues des bases de données ARS et Assurance Maladie sur la production hospitalière et ambulatoire de soins.
- Les constats effectués lors de la mise en œuvre d'autres programmes, faisant apparaître des surconsommations, des sous-consommations et un écart par rapport aux référentiels de bonne pratique reconnus au plan national ou international par la profession.

- Les éléments rapportés par les professionnels de santé et/ou les établissements, à leur initiative ou en réponse à un appel à candidature.
- La connaissance des déterminants des décisions cliniques.

Trois familles de déterminants peuvent être identifiées :

- Les connaissances et les biais individuels,
- Les déterminants financiers et organisationnels,
- Les relations individuelles et de pouvoir.

La recherche de voies d'amélioration des pratiques a pour ambition en priorité de favoriser :

- L'élaboration, la mise en œuvre et l'évaluation du programme par une équipe pluridisciplinaire ;
- L'amélioration de la coordination entre professionnels de ville, l'hôpital, le médicosocial et les acteurs sociaux au bénéfice du patient ;
- La mesure d'une analyse des besoins de santé et des attentes de la population concernée par le programme ;
- Le développement d'indicateurs de qualité des parcours de soins en matière d'efficacité et d'organisation ;
- L'amélioration de l'accès aux soins, dans ses dimensions sociales et/ou territoriales ;
- L'amélioration de la prise en charge du patient et de ses proches, dans leur globalité ;
- Le développement des systèmes d'information, la mobilisation des technologies e-santé, permettant l'accessibilité des recommandations de bonnes pratiques, l'aide à la prescription et à la décision, le développement d'outils d'aide au dialogue ;
- L'amélioration de la prise en charge et du suivi des pathologies chroniques ;
- La promotion du bon usage des produits de santé en établissements et en ville, et notamment la lutte contre la polymédication et la iatrogénie, en particulier chez la personne âgée ;
- L'amélioration des droits des usagers sur l'ensemble de leur parcours de santé et le développement d'une culture de décision partagée entre soignants et patients ou leurs représentants ;
- L'autonomie et la participation des usagers par des démarches innovantes d'accompagnement, d'information, d'éducation thérapeutique ;
- Le développement de la formation continue des professionnels de santé.

5/La mise en œuvre régionale de la démarche de pertinence

5.1 Les instances de gouvernance

- ✓ **L'Instance Régionale d'Amélioration de la Pertinence (IRAPS) est installée depuis 2016**

Elle est composée de 20 membres issus de l'ARS, de l'Assurance Maladie, de représentants des professionnels (fédérations, URPS, établissements de santé) et des associations d'usagers agréées.

Le ou la président(e) est obligatoirement élu(e) parmi les professionnels de santé.

Elle concourt à la diffusion de la culture de la pertinence des soins et à la mobilisation des professionnels de santé autour de cette démarche.

Elle est consultée en particulier sur la préparation, la révision et l'évaluation du PAPRAPS.

✓ **La commission régionale de coordination des actions de l'ARS et de l'AM**

Elle a pour objet de co-piloter les programmes réalisés en commun par les réseaux de l'ARS et de l'assurance maladie. Elle donne en particulier son avis sur le PAPRAPS, après que l'IRAPS se soit prononcée.

✓ **Le Directeur Général de l'ARS** arrête le PAPRAPS.

5.2 La construction et la mise en œuvre des programmes inscrits au PAPRAPS

La construction des programmes se fait au sein de l'IRAPS et de groupes de travail composés de professionnels de santé, de représentant des usagers, de membres de l'ARS et de l'Assurance Maladie.

5.3 La pertinence au sein du Projet Régional de Santé de la région Occitanie 2018-2022

Le Projet Régional de Santé de la région intègre les priorités de la Stratégie Nationale de Santé.

L'un des 5 engagements du cadre d'orientation stratégique du PRS vise à promouvoir et garantir la qualité, de la sécurité et la pertinence des prises en charge et des accompagnements. Ceci passe en particulier par :

- L'optimisation des modes de prise en charge et des parcours ;
- La promotion d'une approche globale, décloisonnée de l'offre des soins aussi bien en établissement de santé ou médicosocial, qu'en médecine ambulatoire, accessible sur tous les territoires de la région ;
- L'accompagnement des professionnels dans l'amélioration des pratiques ;
- La réduction des soins non appropriés et des hospitalisations évitables.

Les Priorités opérationnelles retenues dans le PRS :

✓ **Le développement de la culture de la pertinence :**

- Travailler avec les institutions et organismes de formation initiale et continue à la prise en compte par les professionnels dans leurs décisions de l'ensemble des dimensions de la pertinence.
- Mobiliser les professionnels de l'ensemble des secteurs hospitaliers, médico sociaux et ambulatoires, en promouvant et en soutenant des programmes issus du terrain, par un appel à candidature.

✓ **L'accompagnement de domaines comportant de fortes innovations, dans lesquels des progrès en terme de pertinence apparaissent particulièrement importants à obtenir :**

- L'optimisation du bon usage de l'imagerie dans les parcours de soins : qualité des demandes, délais d'attentes, accessibilité territoriale, risques liés à l'irradiation
- La cardiologie interventionnelle, domaine en plein développement, avec un programme portant sur l'utilisation des TAVI (Prothèses valvulaires aortiques par voie artérielle transcutanée ou par voie Trans apicale).
- La biologie : promouvoir la pertinence des prescriptions de biologie médicale.

6/ Diagnostic de la situation régionale

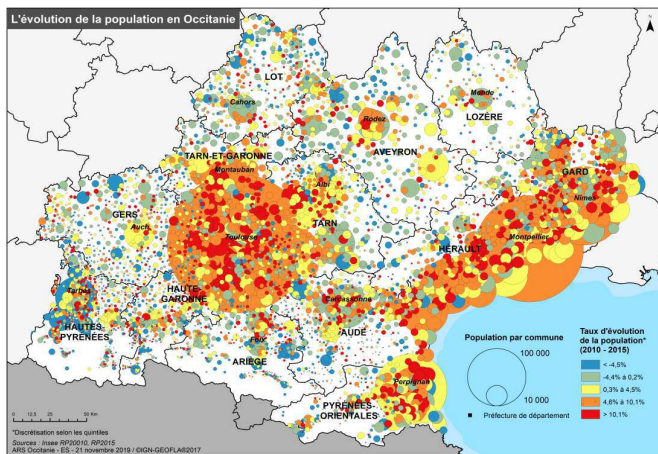
Les vues suivantes, issues des travaux préparatoires du Projet Régional de Santé de la région Occitanie, sont centrées sur des éléments caractéristiques de la région Occitanie dans 7 domaines descriptifs de la santé de la population :

- Territoires
- Démographie
- Epidémiologie
- Affections de longue durée
- Déterminants en santé
- Données sociales
- Evolution du recours aux soins

6.1 Le territoire de l'Occitanie - 72 724 km², 13 départements, 4 565 communes

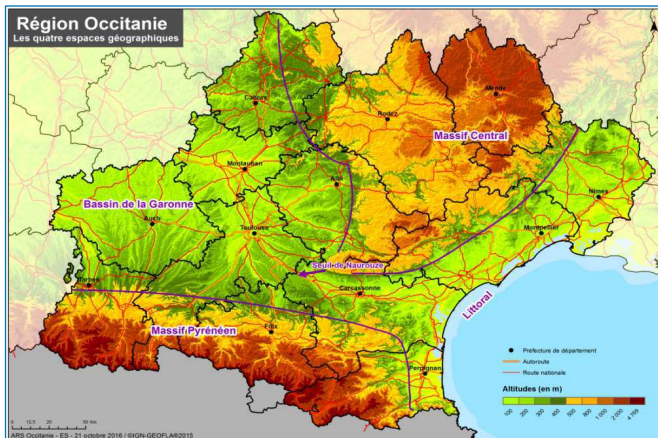
► Si l'Occitanie est une région globalement très attractive, les départements ruraux attirent peu

Les évolutions de population sont d'ampleur inégale dans la région : l'Hérault, la Haute-Garonne, le Tarn-et-Garonne et les Pyrénées-Orientales affichent une évolution supérieure à 1% par an entre 2010 et 2015. Plus localement, les territoires urbains et périurbains, en particulier autour de Toulouse et Montauban sont très attractifs. Cette attractivité est liée au développement d'activités économiques, de l'emploi et des études supérieures. De même plus à l'est, la croissance démographique, tirée par les retraités et l'arrivée de nouvelles populations, est très forte de Perpignan à Montpellier et Nîmes, le long du chapelet d'aires urbaines bordant le littoral. Avec une croissance annuelle moyenne de population de 1,9% entre 2010 et 2015, Montpellier Méditerranée Métropole est la métropole la plus dynamique de France, devant Toulouse Métropole (+1,4%). A l'inverse les zones moins urbanisées et rurales attirent nettement moins. C'est le cas des départements de la Lozère, du Lot et des Hautes-Pyrénées qui perdent de la population.



► La géographie délimite 4 espaces géographiques distincts. La part de l'espace occupé par relief montagneux est particulièrement prégnante.

L'Occitanie est la deuxième plus vaste région de France. Elle couvre 72 724 km² (elle est plus vaste que l'Irlande) et se compose de 13 départements et 4 565 communes. Elle se structure autour de quatre espaces géographiques délimités par la Méditerranée et le relief montagneux (Massif Pyrénéen et Massif Central). En effet, 45 % de la superficie de cette grande région est classée en « zone montagne ». Toutefois, seulement 14 % de sa population y réside. Tous les départements de la région abritent des communes classées en « zone montagne » à l'exception du Gers. Par ailleurs quatre départements ont une frontière maritime (les Pyrénées-Orientales, l'Aude, l'Hérault et le Gard).



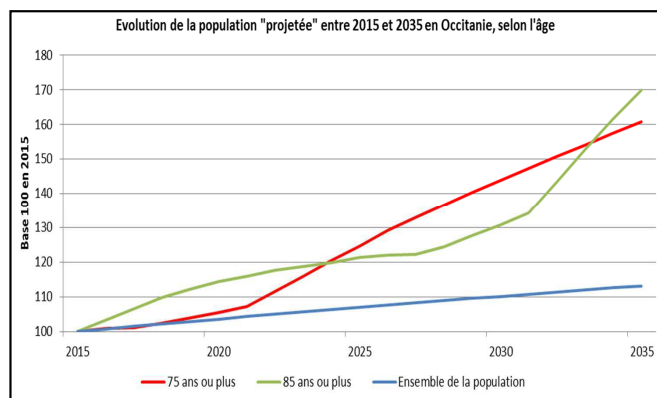
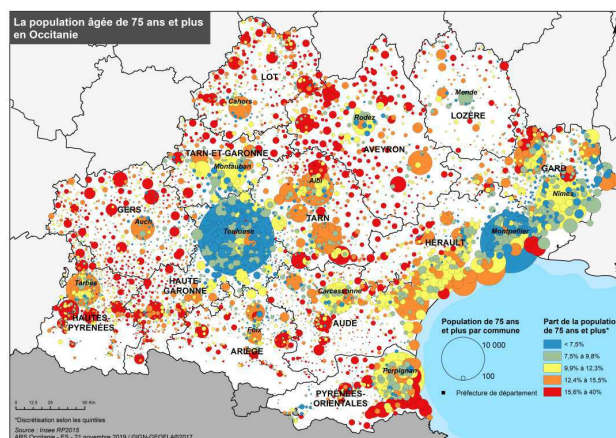
6.2 Démographie : vieillissement et accroissement de la population

► 616 000 personnes âgées d'au moins 75 ans vivent actuellement sur l'ensemble de la région

L'âge moyen des habitants de la région approche 43 ans en 2015, soit 1,6 ans de plus que dans l'ensemble de la France métropolitaine. L'Occitanie fait partie des régions françaises les plus âgées. Dans les départements ruraux du Lot, du Gers et de l'Aveyron, l'âge moyen dépasse 46 ans contre 39,2 ans en Haute-Garonne. La part des plus de 60 ans ne cesse d'augmenter, passant de 23 % en 1990 à 28 % en 2015. Les personnes âgées de 75 ans ou plus voient leur nombre augmenter régulièrement. Ainsi en 2015, 616 000 habitants ont au moins 75 ans et habitent sur l'ensemble du territoire même s'ils sont nombreux dans les agglomérations de Toulouse et Montpellier. Un peu plus d'un tiers, soit 220 000, vivent alors seul à domicile et un sur dix en institution (maisons de retraite, services de moyen ou long séjour...).

► La population va continuer à augmenter et d'ici 5 ans, celle des personnes d'au moins 75 ans va s'accroître sensiblement

Si les soldes naturels et migratoires actuels se prolongent jusqu'en 2035, la population ne va cesser d'augmenter et de vieillir. D'une part, l'âge moyen des habitants de la région passerait de 42 ans en 2015, à 45 ans en 2035. D'autre part en Occitanie, la population augmenterait de 13 % pour atteindre 6,5 millions en 2035. Dans le même temps, la population des personnes âgées d'au moins 75 ans augmenterait de 61 %. Pour ces dernières, l'évolution serait particulièrement importante à partir de 2022, ce qui correspond à l'arrivée à ces âges des personnes nées après 1945 au moment du « baby boom ». Chaque année, le nombre de personnes d'au moins 75 ans augmenterait alors de plus de 20 000 (avec un record de 27 000 en 2023 et 2024), pour atteindre près de 1 million en 2035, soit 15% de la population régionale. Dans le même temps, le nombre de personnes âgées d'au moins 85 ans serait d'environ 350 000.



6.3 Epidémiologie : situation comparable au niveau national

Les personnes de 75 ans ou plus ne sont pas en plus mauvaise santé qu'en France

22 % des personnes âgées de 75 ans ou plus se déclarent en mauvaise santé :

Des écarts importants entre départements :

Si deux personnes âgées de 75 ans ou plus sur dix de la région Occitanie se déclarent en mauvaise ou très mauvaise santé, elles sont trois sur dix dans les départements ruraux de l'Ariège et du Gers.

	Part de la population >= 75 ans en mauvais/très mauvais état de santé
Ariège	32%
Aude	24%
Aveyron	20%
Gard	21%
Haute-Garonne	20%
Gers	30%
Hérault	21%
Lot	24%
Lozère	21%
Hautes-Pyrénées	22%
Pyrénées-Orientales	21%
Tarn	19%
Tarn-et-Garonne	21%
Occitanie	22%
France métropolitaine	21%

Mortalité par tumeur en Occitanie

Une des mortalités régionales parmi les plus faibles de métropole

- ▶ Pour les hommes, la mortalité par tumeur se situe au 2^e rang des régions les moins touchées et au 1^{er} rang pour les femmes.
- ▶ En 10 ans, la mortalité par tumeur a baissé de 18 % pour les hommes dans la région comme en métropole. La baisse est plus faible pour les femmes de 7,5 % dans la région comme en métropole.

Mais des écarts importants entre départements

Taux standardisés* par tumeur en 2014 (moyenne 2013-2015)

	Femmes	Hommes
Ariège	159,8	279,3
Aude	159,0	317,7
Aveyron	146,1	249,5
Gard	167,5	305,5
Haute-Garonne	140,2	249,0
Gers	161,6	276,5
Hérault	155,0	289,0
Lot	143,1	249,4
Lozère	160,6	330,4
Hautes-Pyrénées	157,3	307,5
Pyrénées-Orientales	168,1	310,6
Tarn	146,9	278,9
Tarn-et-Garonne	164,9	286,9
Occitanie	154,6	283,6
France métropolitaine	163,2	308,2

Sources : Inserm-CépiDc, Insee - Exploitation Fnors

Note : en vert statistiquement significatif en dessous de la moyenne France métropolitaine

*Taux standardisé sur la population de la France entière au RP2006, en moyennes triennales pour 100 000 habitants

6.4 Affections de longue durée

Incidence des affections de longue durée

136 800 nouvelles admissions en affection de longue durée (ALD) en moyenne par an.

Cinq groupes d'affections représentent plus des deux tiers des admissions en ALD dans chacun des départements d'Occitanie : tumeurs, diabète, insuffisance cardiaque grave, affections psychiatriques, maladie coronaire.

En comparaison avec la moyenne métropolitaine

Les affections psychiatriques, maladies coronaires, maladie d'Alzheimer et affections neurologiques sont **plus fréquentes**.

Les ALD pour tumeurs, diabète, insuffisance cardiaque, artériopathie, AVC et insuffisance respiratoire, sont **moins fréquentes** en Occitanie.

Effectifs, prévalences et caractéristiques des personnes prises en charge pour 20 ALD les plus fréquente en Occitanie, par type d'affection et modalité d'ALD30, pour le régime général en 2018 (effectifs arrondis à la dizaine)

Source : Cnam-DSES

Champ : régime général y compris sections locales mutualistes

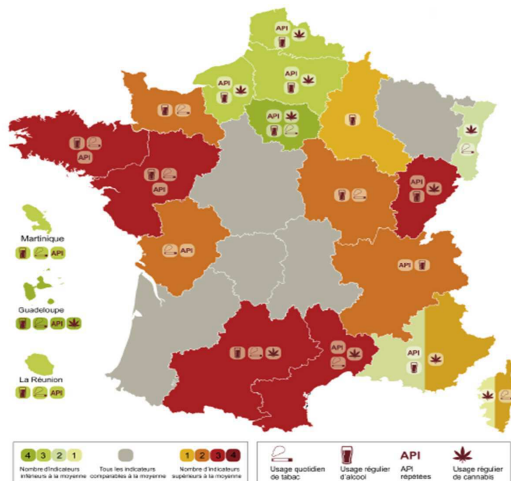
Code	Libellé de l'ALD	Occitanie		France	
		Effectif	Prévalence pour 100 000	Effectif	Prévalence pour 100 000
8	Diabète de type 1 et diabète de type 2	222 210	4 290	2 783 140	4 498
30	Tumeur maligne	195 990	3 770	2 220 450	3 589
23	Affections psychiatriques de longue durée	147 230	2 930	1 425 410	2 304
13	Maladie coronaire	120 170	2 310	1 238 020	2 001
5	Insuf. cardiaque, tr. du rythme, cardiopathies valvulaires, congénitales graves	107 090	2 040	1 170 490	1 892
3	Artériopathies chroniques avec manifestations ischémiques	48 970	940	559 390	904
1	Accident vasculaire cérébral invalidant	41 370	800	475 640	769
15	Maladie d'Alzheimer et autres démences	37 190	700	366 510	592
14	Insuffisance respiratoire chronique grave	33 130	640	386 590	625
9	Forme grave des affections neurologiques et musculaires, épilepsie grave	31 470	630	343 310	555
12	Hypertension artérielle sévère	30 640	580	415 230	671
22	Polyarthrite rhumatoïde	20 360	390	226 000	365
19	Néphropathie chronique grave et syndrome néphrotique	17 380	340	201 010	325
6	Maladies chroniques actives du foie et cirrhoses	16 730	330	183 640	297
27	Spondylarthrite ankylosante grave	14 790	290	164 570	266
24	Rectocolite hémorragique et maladie de Crohn évolutives	13 650	270	169 440	274
16	Maladie de Parkinson	12 340	230	133 390	216
21	PAN, LEAD, sclérodémie généralisée	10 330	200	122 780	198
7	Déficit immunitaire primitif, infection par le VIH	9 870	200	121 870	197
25	Sclérose en plaques	7 370	150	91 960	149

14

6.5 Déterminants en santé : addictions et obésité en croissance

Tabac, alcool, cannabis

En 2017, la région Occitanie fait partie des 4 régions de France métropolitaine où la prévalence du tabagisme quotidien chez les 18-75 ans est la plus élevée (30,3% vs 26,9%), ce qui représente environ 1 200 000 fumeurs quotidiens dans la région.



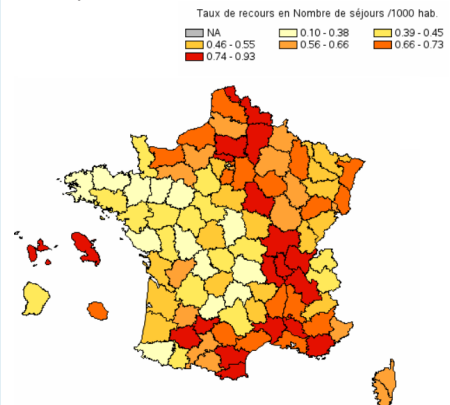
La présence d'une couleur rouge ou verte indique que l'écart avec le reste de la France est statistiquement significatif.

Surpoids et obésité

Selon le baromètre Santé Occitanie 2016, la prévalence de l'obésité pour les personnes de 15 à 75 ans atteint 11 %, un taux plus faible que dans le reste de la France mais qui reste élevé. Toutefois les analyses ont montré une prévalence importante en ex Languedoc-Roussillon, en lien avec la précarité des populations et le mode de vie.

La chirurgie bariatrique doit rester une solution de dernier recours. Or, les taux de recours restent très élevés dans la région.

Taux de recours à la chirurgie bariatrique - Séjours 2019/Pop2017



6.6 Données sociales

L'Occitanie : un taux de pauvreté supérieur à celui de la France métropolitaine en 2017

- ▶ Les taux de pauvreté les plus élevés de la région se situent dans 4 départements de l'ex-région Languedoc-Roussillon.
- ▶ Sur l'ensemble des départements France métropolitaine, les taux de pauvreté globaux des départements de l'Aude, des Pyrénées-Orientales, du Gard et de l'Hérault sont parmi les plus importants (respectivement 2^e, 4^e, 7^e et 8^e).
- ▶ Ce constat est renforcé pour la population des moins de 30 ans dans les départements de l'Aude (1^{er}) et des Pyrénées Orientales (2^{ème})

	Taux de pauvreté-ensemble (%)	Taux de pauvreté des moins de 30 ans (%) ¹	Taux de pauvreté des 75 ans ou plus (%) ¹	Estimation du nombre de personnes vivant au-dessous du seuil de pauvreté ²
Ariège	18,4	27,8	12,8	26 660
Aude	20,8	33,4	14,3	74 400
Aveyron	13,9	21,2	12,7	37 180
Gard	19,3	29,0	11,7	140 240
Haute-Garonne	12,9	23,8	9,4	167 050
Gers	14,8	23,4	14,8	27 220
Hérault	19,1	30,3	11,6	210 190
Lot	14,8	22,1	12,2	24 450
Lozère	14,9	20,4	15,1	10 600
Hautes-Pyrénées	15,0	27,5	11,9	33 120
Pyrénées-Orientales	20,5	33,3	12,9	93 850
Tarn	15,2	25,8	11,4	57 840
Tarn-et-Garonne	16,8	24,8	14,0	42 640
Occitanie	16,8	27,1	11,9	945 050
France métropolitaine	14,5	22,4	9,0	9 095 690

¹ Il s'agit de l'âge du référent fiscal

² Il s'agit d'une approximation : le taux de pauvreté des ménages est appliqué au nombre de personnes dans les ménages fiscaux

6.7 Evolution du recours aux soins

Un recours à l'hospitalisation supérieur à la moyenne nationale et très variable selon le champ

En 2018, on compte 197 patients pour 1 000 habitants, à âge et sexe égaux.

Avec 279 séjours pour 1 000 habitants en MCO, la région Occitanie est très proche de la moyenne nationale. En SSR et psychiatrie, l'Occitanie se place respectivement en 6^e et 4^e région avec les taux les plus élevés. En revanche, le taux de recours en HAD est particulièrement faible avec 58 journées d'hospitalisation pour 1 000 habitants contre 84 en France entière.

	France entière	Occitanie	Rang Occitanie*
MCO ⁽¹⁾	280,0	278,7	5
SSR ⁽²⁾	499,4	519,6	6
HAD ⁽³⁾	83,5	58,1	16
PSY ⁽⁴⁾	24,0	31,8	4
Ensemble des champs ⁽⁵⁾	191,3	196,7	3

*Rang : de 1 (le plus élevé) à 17 (le plus faible)

(1) Taux de recours standardisé (par sexe et tranches d'âge quinquennales) en nombre de séjours pour 1 000 habitants.

(2) Taux de recours standardisé (par sexe et tranches d'âge quinquennales) d'hospitalisation complète en nombre de journées pour 1 000 habitants.

(3) Taux de recours standardisé (par sexe et tranches d'âge quinquennales) d'hospitalisation complète en nombre de journées pour 1 000 habitants.

(4) Taux de recours standardisé (par sexe et tranches d'âge quinquennales) d'hospitalisation (prise en charge à temps complet [hors temps plein]) en nombre de journées pour 1 000 habitants.

(5) Nombre de patients standardisé (par sexe et tranches d'âge quinquennales) pour 1 000 habitants.

Sources : ScanSanté 2018, Insee RP2016

Un contexte régional et national en profonde mutation

Évolution de la morbidité : forte augmentation des maladies chroniques

Évolution technique : la technologie est une source d'amélioration qualitative mais aussi de multiplication d'actes à faible valeur ajoutée et de croissance des dépenses.

Évolution de la demande de soins : des patients plus informés (Internet), plus demandeurs (génération du baby-boom « hyper-consommante »)

Évolution de la réponse médicale : plus d'explorations avec la possibilité de détecter des anomalies minimes (scanner, IRM, échographie cardiaque, etc.) avec le risque de sur diagnostic

Évolution démographique : un vieillissement de la population, avec ses implications sociales et socio-sanitaires, qui devraient représenter 10 à 20 % de l'augmentation totale des dépenses.

17

➤ **Une construction initiale contemporaine de la création de l'IRAPS.**

La construction et la mise en œuvre du PAPRAPS 2016-2020, ont été contemporaines de la fusion des régions Languedoc-Roussillon et Midi-Pyrénées, ainsi que de la création de l'IRAPS.

La première réunion de l'IRAPS, qui s'est tenue en septembre 2016, a été en particulier consacrée à un examen du projet de PAPRAPS. Il a été publié en novembre 2016.

➤ **Un choix des thématiques prioritaires retenues en 2016 issues des travaux précédant la création de la région Occitanie :**

Le choix des thématiques a débuté par une analyse critique des programmes de pertinence en cours dans les 2 ex régions au moment de la fusion, prenant en compte :

- L'intérêt de la thématique
- Le degré de construction et de maturité atteint
- La possibilité d'extension du programme à l'ensemble de la région Occitanie.
- L'intérêt de poursuivre le programme sur un seul territoire si l'extension à l'ensemble de la région n'était pas perçue comme souhaitable d'emblée. Ceci a été le cas pour la majorité des programmes.

➤ **Une évolution des programmes prenant en compte les travaux des nouveaux groupes de travail et l'avis de l'IRAPS.**

L'évolution des programmes a tenu compte :

- De l'analyse de leur faisabilité lors de la poursuite de la construction et de la capacité de mise en œuvre
- De la mise en place des volets pertinence du Contrat d'amélioration de la qualité et de l'efficacité des soins, effective au 1^{er} janvier 2018
- De la construction du Projet Régional de Santé en 2018
- Des priorités nouvelles apparues, en particulier liées à des techniques nouvelles.

Des thématiques ont été abandonnées :

- Interventions sur le cristallin : La thématique de la chirurgie du cristallin avait été sélectionnée suite à la publication d'une étude supposant un lien entre la précocité de la chirurgie du cristallin et l'apparition de complications. Or l'étude complémentaire menée auprès des rétinologues n'a pas permis de conclure dans un sens ou un autre, d'autant qu'il n'était pas possible de distinguer les interventions pour cataractes et celles pour d'autres indications. La thématique a été retirée du PAPRAPS par l'avenant n°2 publié le 29 janvier 2018.
- Amygdalectomies et SSR : l'avenant n° 3 publié le 15 novembre 2018 indique une réévaluation de ces thématiques au regard des priorités du Projet Régional de Santé 2018.

Des thématiques doivent évoluer pour s'adapter aux attentes des professionnels et aux besoins des patients dans une vision parcours :

- Hospitalisation à domicile : le groupe de travail pluri professionnel a proposé en 2020 une évolution de la thématique avec deux priorités « *la pertinence des non-admissions en HAD* » et « *les ré-hospitalisations en établissement de santé au décours d'une prise en charge en HAD* ». Ces priorités sont mises en œuvre dans le cadre du volet pertinence du CAQES. L'évolution de la thématique a été actée dans l'avenant n°4 au PAPRAPS publié le 6 août 2020.
- BPCO : cette thématique avait été sélectionnée au regard d'un taux de recours hospitalier inférieur au taux national pour plusieurs départements de la région Occitanie. Deux groupes de travail ont été mis en place en 2018, associant les réseaux, les hospitaliers, les médecins libéraux et les kinésithérapeutes sur deux axes pertinence « *réhabilitation respiratoire et éducation thérapeutique* » et « *dépistage et prévention* ».
- Imagerie : les priorités ont été redéfinies avec le groupe de travail.
- Chirurgie bariatrique : le groupe de travail a proposé une évolution de la thématique dans une approche plus globale sur le « *parcours du patient obèse* » dès 2022. La thématique chirurgie bariatrique n'est plus reconduite à compter du 1^{er} janvier 2021 dans le volet pertinence du CAQES.
- Angioplasties coronaires hors urgences : cette thématique fait l'objet d'un volet pertinence du CAQES pour 9 établissements de l'ex région Midi Pyrénées. L'évaluation des données 2019 a montré 100% de pertinence. En lien avec les professionnels, la fiche de recueil a été réadaptée pour les patients en 2020. Malgré cela, la thématique devrait évoluer sous l'angle de la pertinence du suivi de la maladie coronarienne chronique sur l'ensemble de la région Occitanie.

Des thèmes nouveaux sont apparus :

- Biologie : permettre la bonne adaptation et la maîtrise des examens de biologie médicale pratiqués, sur la base des référentiels publiés. La thématique a été introduite au PAPRAPS par l'avenant n°1 publié le 18 juillet 2017.
- TAVI : la pose de ces prothèses a connu dans la région Occitanie, comme au plan national une augmentation très importante avec, en regard, une décroissance des actes de chirurgie valvulaire aortique. Or les données du registre national TAVI et celles issues de contrôles réalisés dans la région montrent que certaines prises en charge sont perfectibles. La thématique a donc été introduite au PAPRAPS par l'avenant n°3 publié le 15 novembre 2018 afin de s'assurer que les conditions de qualité et de pertinence de cette pratique, définies par les référentiels et la réglementation soient respectées.
- Troubles spécifiques du langage et des apprentissages (TSLA) : l'accès au diagnostic des troubles des apprentissages des enfants de 3 à 15 ans est un projet structurant dans le parcours « *couple femmes enfants jeunes* » du Projet Régional de Santé Occitanie qui vise en particulier à poursuivre la structuration du dispositif régional de diagnostic des troubles de l'apprentissage, et à développer les centres de compétence de niveau 2. La Haute Autorité de Santé a publié en janvier 2018 un guide d'organisation des soins portant sur l'amélioration du parcours de santé des enfants avec troubles spécifiques du langage et des apprentissages. La thématique a donc été inscrite au PAPRAPS par l'avenant n°3 publié le 15 novembre 2018 afin de garantir la qualité et la pertinence des prises en charge en niveau 2 au regard de ce référentiel.

- Appel à candidature pertinence : la volonté de donner aux établissements et aux professionnels de santé la possibilité d'être force de proposition s'est manifestée à travers l'appel à candidature pertinence. **Vingt-quatre projets pertinence** ont été ainsi retenus par un comité de sélection chargé d'analyser la qualité, la faisabilité et l'adéquation de chaque projet avec le cahier des charges de l'appel à candidature. Les projets couvrent les secteurs ambulatoire, médico-social et hospitalier. Leur accompagnement a été acté par l'avenant n° 4 au PAPRAPS publié le 6 août 2020 :
 - **5 structures ambulatoires**
 - Parcours du patient insuffisant cardiaque
 - Parcours de soins des patients atteints de Broncho Pneumopathie Chronique Obstructive
 - Prévention de la surconsommation médicamenteuse
 - Soins primaires et pathologies psychiatriques
 - Prévention, dépistage et orientation précoce des troubles du développement
 - Amélioration de l'accès aux soins en diversifiant les prises en charge
 - **1 réseau**
 - Prévention, dépistage et orientation précoce des troubles du développement
 - **6 structures médico-sociales**
 - Education thérapeutique pour les personnes âgées domiciliées en EHPAD
 - Soins infirmiers individualisés
 - Coordination des parcours de soins d'usagers de services médico-sociaux
 - Sécuriser la prise des traitements à domicile
 - Coordination des actes, des parcours et des prescriptions dans les prises en charge des tout-petits vulnérables
 - Création d'une équipe médico-sociale mobile
 - **12 structures sanitaires publiques et privées**
 - Parcours des patients précaires
 - Parcours des enfants maltraités
 - Parcours ville-hôpital en cancérologie
 - Parcours de soins des enfants présentant des troubles spécifiques des apprentissages
 - Coordination de soins en pédopsychiatrie autour des Troubles du Neuro-développement
 - Pertinence et lisibilité des parcours en SSR
 - Réduction des ré-hospitalisation évitable des personnes âgées
 - Dépistage des complications du diabète
 - Prévention et réadaptation à domicile
 - Prise en charge de la douleur et de l'anxiété par la réalité virtuelle immersive
 - Elargissement des actes ambulatoires aux procédures endovasculaires périphériques
 - "Patient Blood Management" en chirurgie cardiaque

La dynamique sur la pertinence n'a pu se faire que grâce à l'implication des professionnels de santé et des gestionnaires participants aux groupes de travail et aux membres de l'IRAPS.

Les facteurs clés de réussite des programmes de pertinence que nous pouvons tirer des 3 années de mise en œuvre du PAPRAPS sont les suivants :

- **Travailler en lien étroit** entre les institutions, les professionnels et les usagers afin de permettre la construction d'objectifs et des procédures claires dont la mise en œuvre est compatible avec l'activité des praticiens et des établissements.
- **S'assurer de l'absence de redondance** des thèmes avec d'autres démarches « qualité ».
- Permettre au **terrain d'être force de proposition** de programmes répondant aux fondamentaux de la démarche et aux priorités de la région. Ceci pour la totalité des acteurs participant aux parcours de santé, dont l'ambulatoire et le médicosocial.

Le plan d'actions pluriannuel régional d'amélioration de la pertinence des soins s'est avéré être un outil souple et évolutif permettant aux professionnels et aux institutionnels rassemblés au sein de l'IRAPS de progresser vers des soins et des parcours plus performants.

8/ Les domaines d'action prioritaires en matière d'amélioration de la pertinence

8.1 Les enseignements à tirer de la crise sanitaire liée à la pandémie COVID-19 en Occitanie

En juin 2020, les membres de l'IRAPS ont acté l'engagement d'un travail de diagnostic et d'analyse de la crise sanitaire selon trois axes :

- Les enquêtes nationales ATIH et Inca :

L'enquête nationale ATIH concerne 4 grands domaines d'activité : neurovasculaire, cardiologie, cancérologie et IVG. Les indicateurs identifiés doivent permettre d'évaluer les difficultés de prise en charge, voire de perte de chance pour les patients, pendant la période de crise sanitaire dans les cas d'AVC, d'infarctus du myocarde et de dépistage du cancer notamment.

Les enquêtes de l'Inca permettent de recueillir des données quantitatives complémentaires à celles de l'ATIH afin d'analyser les impacts sur le diagnostic et la prise en charge du cancer : délais d'accès à la chirurgie, taux de RCP, reprise d'activité de radiothérapie et suivi des exérèses.

- Les indicateurs d'évolution de la consommation des soins :

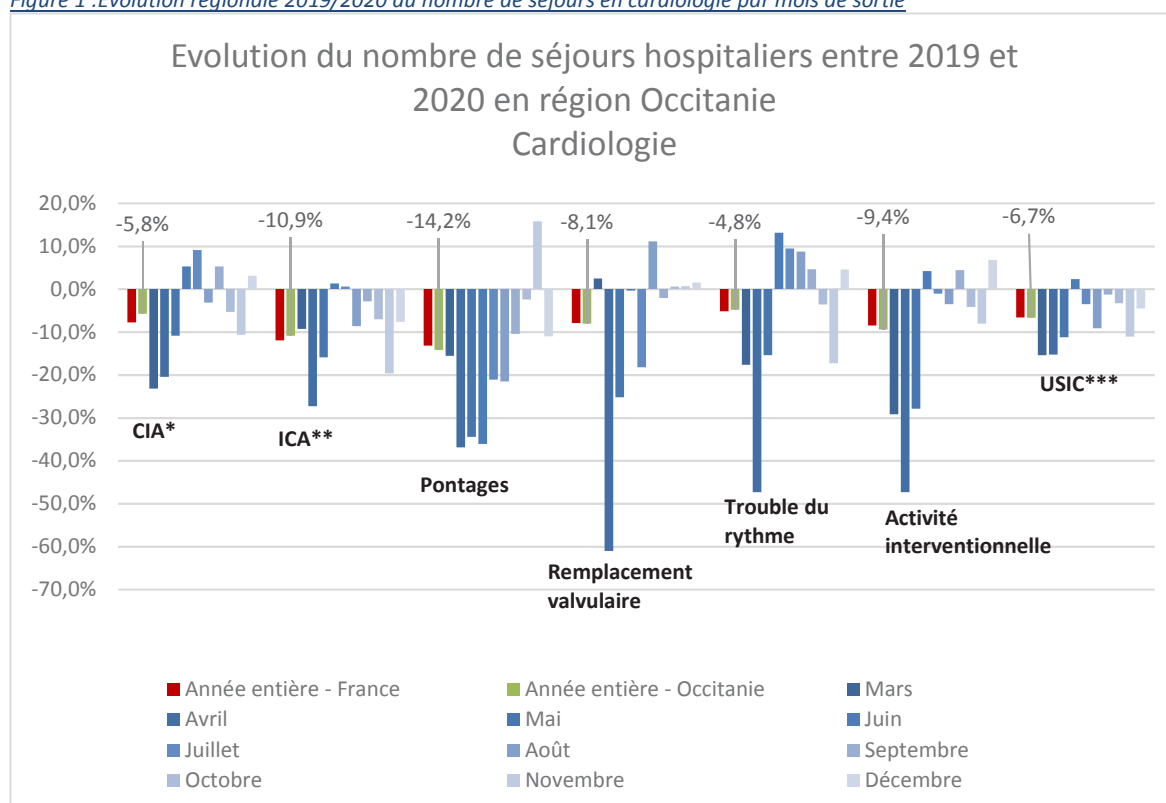
Les données sont extraites des bases assurance maladie par grand groupe de pathologie chronique (ALD), par tranche d'âge et indicateurs de précarité (CMU et CMU-C), déclinées par département et en intégrant les consultations en présentiel et les téléconsultations.

L'objectif est de pouvoir identifier les actes non pertinents, non pratiqués ou en diminution, ainsi qu'un éventuel renoncement aux soins dans le cadre du suivi de pathologies chroniques.

Il convient de rappeler que l'Occitanie a été moins touchée que les autres régions lors de la première vague. Cependant, le plan blanc déployé au niveau national, a imposé des déprogrammations pour l'ensemble des établissements. D'autre part, le personnel hospitalier de la région a été fortement mobilisé puisqu'il est venu en renfort des autres régions.

8.1.1 Conséquence de la crise sanitaire sur l'activité de courts séjours hospitaliers relative à la prise en charge en cardiologie

Figure 1 : Evolution régionale 2019/2020 du nombre de séjours en cardiologie par mois de sortie



Source : PMSI MCO - données d'activité hospitalière de court séjour

*CIA : Cardiopathie ischémique aiguë, avec ou sans angioplastie

**ICA : Insuffisance cardiaque aiguë

***USIC : Unités de soins intensifs en cardiologie

En 2020, en Occitanie, une baisse importante des prises en charge de pathologies cardiaques est observée par rapport à 2019, allant de 4,8% pour le nombre d'hospitalisations pour le traitement des troubles du rythme à -14,2% pour les hospitalisations pour pontage. Cette baisse d'activité est également observée au niveau national, dans les mêmes proportions.

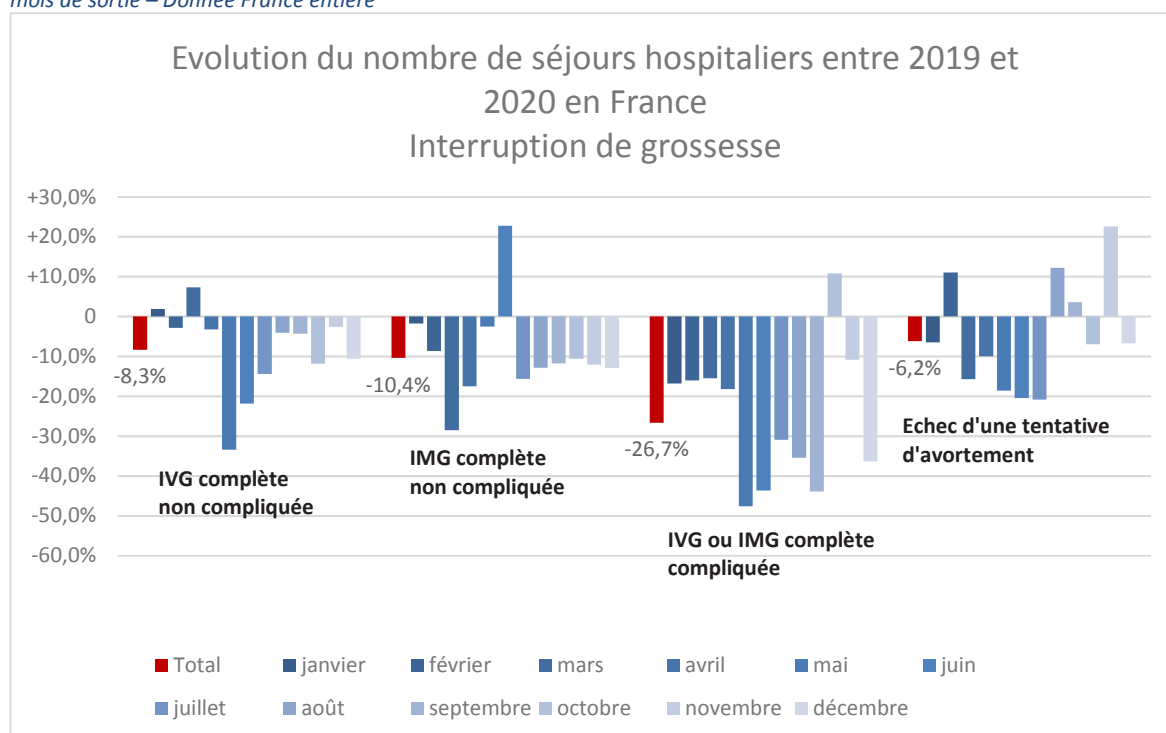
La baisse des prises en charge est particulièrement forte au mois d'avril 2020, pendant le 1^{er} confinement. Une nouvelle baisse d'activité est observée en novembre, au 2nd confinement. Cependant, cette baisse est beaucoup moins importante que celle observée au cours du 1^{er} confinement.

8.1.2 Conséquence de la crise sanitaire sur l'activité de courts séjours hospitaliers relative aux interruptions de grossesse en milieu hospitalier

Les résultats présentés ici renseignent uniquement sur l'activité relative aux interruptions de grossesse réalisées en milieu hospitalier. Or, plus du quart (26,5%) des IVG sont réalisées hors établissements hospitaliers en 2019 et des mesures ont été prises en lien avec l'épidémie de Covid-19 pour développer la réalisation des interruptions de grossesse par les professionnels libéraux en ville. Ces résultats seuls ne permettent donc pas d'analyser l'évolution globale de l'activité relative aux interruptions de grossesse réalisées en ville et à l'hôpital.

D'autre part, de nouvelles extensions de codes CIM-10, commençant par O04 (*Avortement médical*) ont été créées courant 2019 pour le codage des interruptions de grossesse. La création de ces nouvelles extensions a pu impacter la qualité du codage de cette activité (appropriation de la nouvelle nomenclature et des consignes de codage).

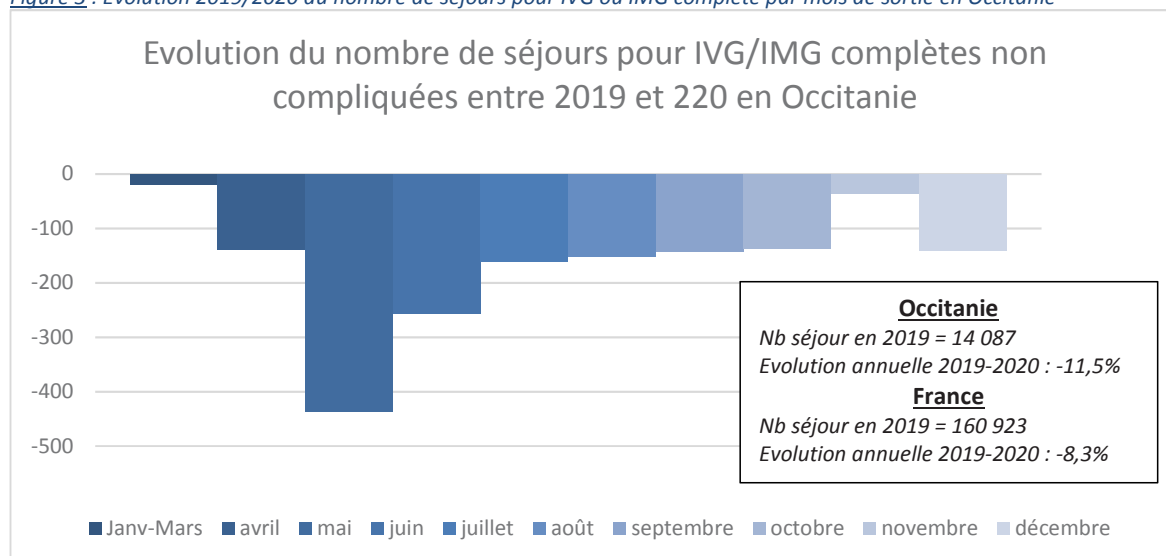
Figure 2 : Evolution 2019/2020 du nombre de séjours pour interruption de grossesse ou échec de tentative d'avortement par mois de sortie – Donnée France entière



Source : PMSI MCO - données d'activité hospitalière de court séjour

Au niveau national, le nombre d'IVG et d'IMG complètes non compliquées effectuées en milieu hospitalier a diminué de 8,4% - représentant 13 900 interruptions de grossesse en moins en 2020. Le nombre d'IVG et d'IMG complètes compliquées a chuté de 26,7% représentant 305 interruptions de grossesse en moins en 2020. Le nombre d'échecs de tentative d'avortement a quant à lui diminué de 6,2%, représentant 201 hospitalisations en moins en 2020.

Figure 3 : Evolution 2019/2020 du nombre de séjours pour IVG ou IMG complète par mois de sortie en Occitanie



Source : PMSI MCO - données d'activité hospitalière de court séjour

En Occitanie, la diminution du nombre de séjours pour IVG ou IMG complètes non compliquées est plus importante qu'au niveau national puisqu'on observe une baisse d'activité de 11,5 % sur l'ensemble de l'année contre 8,3% au niveau national. La baisse d'activité est la plus importante au mois de mai, à la fin du premier confinement. Cependant la baisse d'activité est visible sur l'ensemble de l'année. Aucune reprise d'activité n'est observée.

Cette baisse d'activité en milieu hospitalier est à mettre au regard du nombre d'accouchements en France qui a lui aussi diminué en 2020. Il conviendra de vérifier la tendance sur 2021.

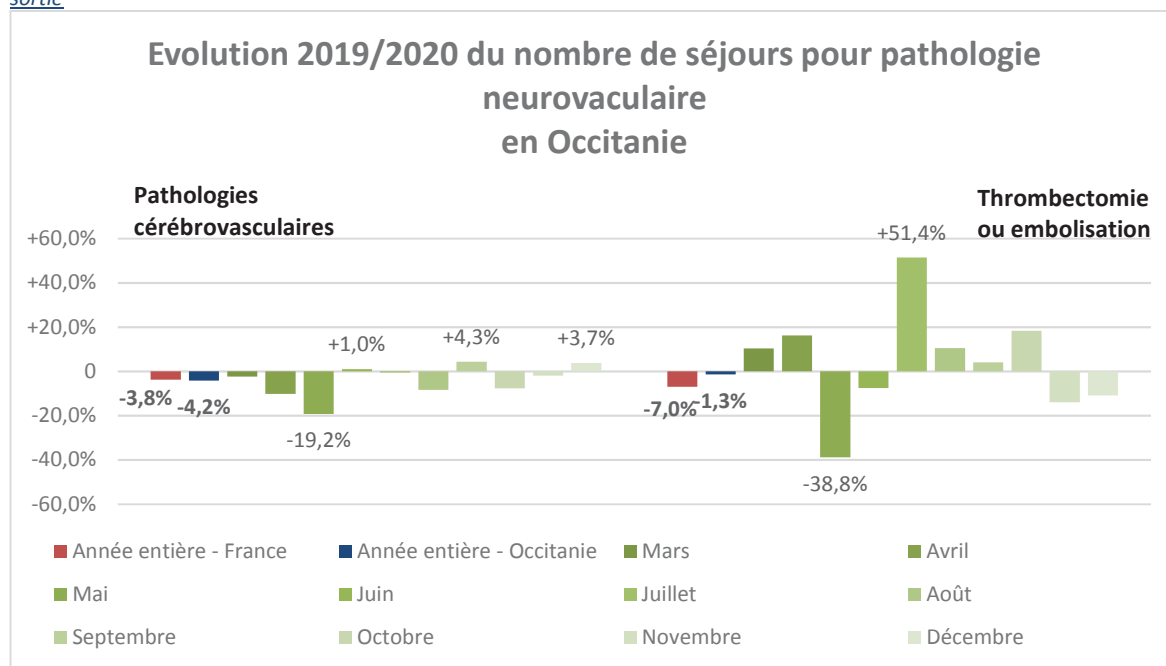
Tableau 1 : Evolution du nombre de séjours pour accouchement en Occitanie

	2019	2020	Taux d'évolution
Janvier	4 567	4 557	-0,2%
Février	4 244	4 193	-1,2%
Mars	4 416	4 683	6,0%
Avril	4 446	4 137	-7,0%
Mai	4 566	4 710	3,2%
juin	4 590	4 534	-1,2%
Juillet	5 076	5 001	-1,5%
Aout	4 966	5 063	2,0%
Septembre	4 906	4 650	-5,2%
Octobre	4 966	4 967	0,0%
Novembre	4 683	4 510	-3,7%
Décembre	4 772	4 303	-9,8%
Année entière	56 198	55 308	-1,6%

8.1.3 Conséquence de la crise sanitaire sur l'activité neurovasculaire en courts séjours hospitaliers

Analyse de l'activité neurovasculaire

Figure 4 : Evolution régionale 2019/2020 du nombre de séjours relatifs à la prise en charge neurovasculaire par mois de sortie



Source : PMSI MCO - données d'activité hospitalière de court séjour

En 2020, en Occitanie, l'activité liée à la prise en charge des pathologies neurovasculaires a diminuée par rapport à 2019, quelle que soit la pathologie.

C'est au mois de Mai que la baisse d'activité a été la plus forte (-19,2% pour les pathologies cérébrovasculaires, -38,8% pour les thrombectomies).

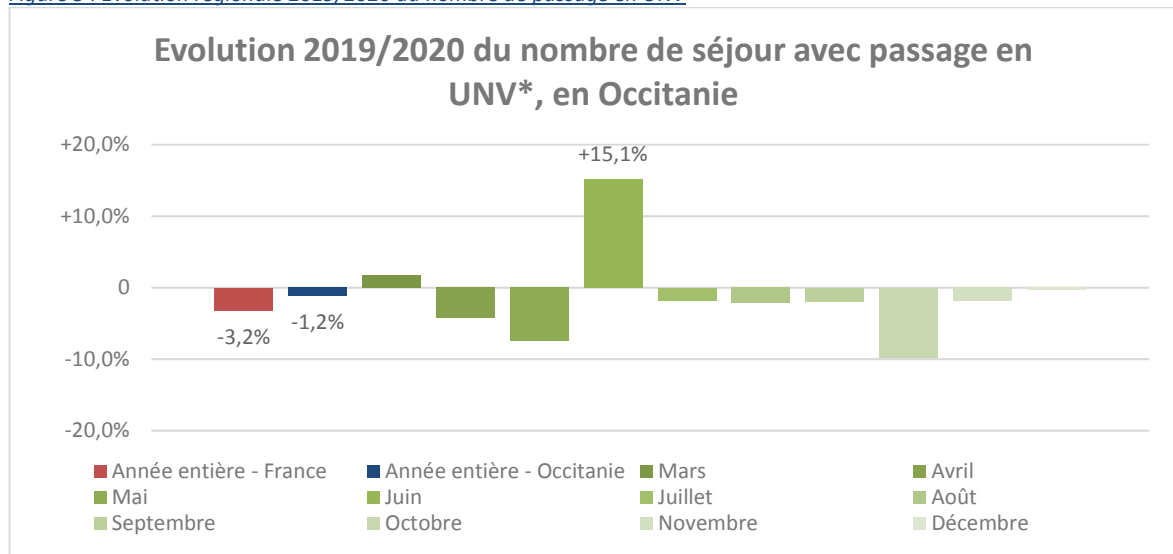
Concernant les pathologies cérébrovasculaires, on n'observe pas de réelle reprise d'activité. Seule les activités des mois de Juin, Septembre et Décembre sont plus importantes que l'année précédente mais dans de faible proposition : respectivement 1%, 4,3% et 3,7%.

Concernant le traitement des pathologies cérébrovasculaires, une forte reprise d'activité est observée en Juillet avec un surplus d'activité de 51,4% par rapport à 2019. Cette activité reste soutenue jusqu'au second confinement.

Au niveau national, on note que l'activité des CHU a diminué de 7,9% alors que celle des CH a augmenté de 2,6%.

Analyse des passages en UNV

Figure 5 : Evolution régionale 2019/2020 du nombre de passage en UNV



* UNV : : Unité Neuro-Vasculaire y compris USINV (Unité de Soins Intensifs neuro-vasculaires)

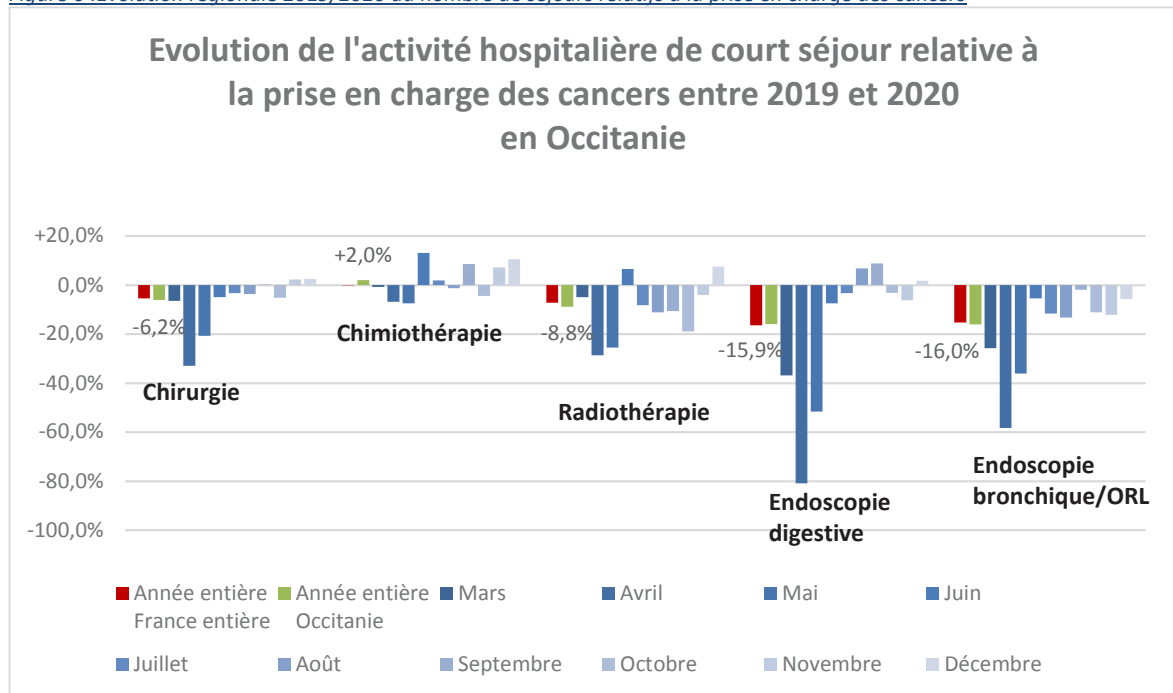
Il convient de préciser que les données d'activité des UNV (Unités Neuro-Vasculaires comprenant les USINV : Unité de Soins Intensifs neuro-vasculaires) présentées ici, reprennent l'activité globale de ces unités, quelque soient les prises en charge.

Or, la crise sanitaire a nécessité une réorganisation importante des services, et notamment des soins intensifs. Ainsi, ces services ont parfois modifié la typologie de patients accueillis pour réorganiser les filières de prises en charge et ont pu accueillir des patients n'ayant pas de pathologies neurovasculaires.

Il est à noter que le nombre de passages en UNV (hors USINV) est inférieure à celle de 2019 sur la quasi-totalité de l'année. Seule l'activité du mois de juin est supérieure de 15,1%.

8.1.4 Conséquence de la crise sanitaire sur la prise en charge des cancers

Figure 6 : Evolution régionale 2019/2020 du nombre de séjours relatifs à la prise en charge des cancers



Source : PMSI MCO

En Occitanie, l'activité de chirurgie oncologique a diminué de 6,2% en région Occitanie en 2020 par rapport à 2019. Cette diminution a été légèrement supérieure à l'ensemble des établissements français (-5.5%). La baisse la plus importante est observée lors du premier confinement : -33% en avril et -20,7% en Mai. Une légère reprise d'activité est observée sur la fin de l'année 2020.

Le nombre de séances de chimiothérapie a légèrement augmenté en 2020 par rapport à 2019 (+2%) alors que l'activité est restée stable au niveau national (-0.2%) (environ 3 millions de séjours en 2020). Durant les périodes de confinement, le nombre de séances de chimiothérapie réalisés en hospitalisation complète a diminué : -6.5% en avril, -7.5% en mai, et -4.5% en octobre. Cependant, comme le montre le tableau ci-dessous, le nombre de patients prises en charge est en augmentation. D'autre part la part des patients pris en charge en HAD, même si elle reste faible, a quasiment doublé entre 2019 et 2020.

Tableau 2 : Evolution de la part des patients ayant eu un recours en HAD pour chimiothérapie au moins une fois dans l'année dans l'ensemble des patients ayant eu une chimiothérapie en MCO et HAD

	Nb patient chimio (*)	Nb patient chimio HAD(**)	% patient chimio HAD
2017	27 942	361	1,3%
2018	29 034	376	1,3%
2019	30 220	419	1,4%
2020	31 157	727	2,3%

* Nombre de patients distincts résidant en région Occitanie hospitalisés pour chimiothérapie en HAD ou en MCO

** Nombre de patients distincts résidant en Occitanie hospitalisés en HAD avec un Mode de Prise en charge Principal (MPP) ou Associé (MPA) : "05 - Chimiothérapie anticancéreuse"

Source : PMSI MCO et PMSI HAD (ATI)H

Le nombre de séjours/séances de radiothérapie pour cancers a diminué plus fortement en Occitanie qu'au niveau national (-8,8% vs -7,2%). L'activité a chuté plus fortement en avril (-28,8%), mai (-25,6%) et octobre (-19%).

Toutefois, l'interprétation de cette diminution est à mettre en corrélation avec le développement de l'hypofractionnement. Cette méthode consiste à envoyer des doses plus fortes sur des séquences plus courtes, réduisant ainsi la durée des traitements et le nombre de séances.

Cette modification des pratiques a eu un impact mais il est difficile d'en évaluer l'impact.

Le nombre d'hospitalisations avec au moins un acte d'endoscopie digestive ou un acte d'endoscopie bronchique a diminué d'environ 16%.

Le nombre de séjours 2020 est inférieur à 2019 sur l'ensemble des mois de l'année, en particulier en avril 2020 avec une stricte limitation activités d'urgence, à l'origine d'un effondrement de l'activité de -80,9% pour les endoscopies digestives et de -58,4% pour les endoscopies bronchique/ORL.

Lors du deuxième confinement, la déprogrammation a été moins importante et l'activité a moins diminué (-6.3% pour les endoscopies digestives et -12.1% pour les endoscopies bronchiques et ORL).

Diagnostic et dépistage

L'activité liée au traitement du cancer n'est pas la seule à avoir souffert de la crise sanitaire. Les activités de dépistage et de diagnostic ont fortement diminué en 2020. Plusieurs raisons peuvent expliquer cette baisse.

Tout d'abord, l'offre de dépistage n'a pu être totalement maintenue car les personnels ont été fortement mobilisés par la gestion de la crise sanitaire.

De plus, certains patients redoutant une contamination nosocomiale ont préféré reporter ou annuler leurs rendez-vous.

D'autre part, lors du premier confinement, les sites de dépistage de cancer du sein ont fermé du 11 mars au 13 mai 2020.

Tableau 3: Evolution de l'activité de dépistage et de diagnostic en région Occitanie

	Nb séjours 2020	Ecart 2020 - 2019 Effectif	Ecart 2020 - 2019 %
Biopsies prostate	8 461	-1 192	-12%
Endoscopies totales	193 190	-54 984	-22%
<i>Endoscopies digestives basses</i>	130 868	-35 027	-21%
<i>Endoscopies digestives hautes</i>	116 706	-27 721	-19%
Fibroscopies ORL bronchiques	87 564	-26 056	-23%
Mammographies totales	450 242	-66 720	-13%
<i>Mammographies DO</i>	181 503	-33 137	-15%
<i>Mammographies hors DO</i>	268 739	-33 583	-11%
Total général	1 437 273	-278 420	-16%

Sur l'année 2020, l'activité de dépistage a diminué de 16% par rapport à 2019.

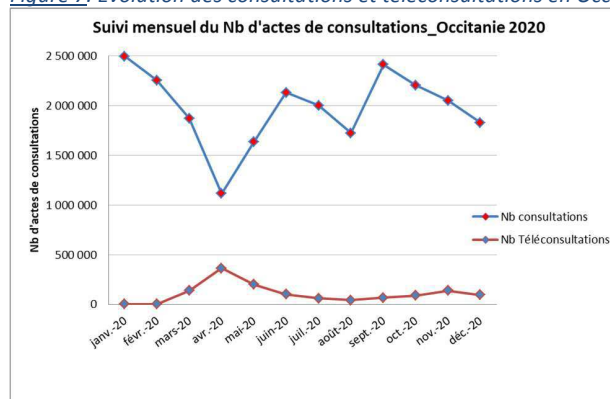
Même si, un rattrapage s'est amorcé après le premier confinement, la mise en œuvre du deuxième n'a pas permis de rattraper le retard.

8.1.5 – Impact de la crise sanitaire sur la consommation de soins ambulatoire

Les circonstances sanitaires exceptionnelles de l'épidémie à Covid-19 ont naturellement fait évoluer la pratique des soins et des prises en charge de ville. Un suivi des soins ambulatoires par catégories et thèmes de maîtrise médicalisée a été réalisé à partir des bases de données de l'AM (SNDS_DCIR/Erasmé)

Consultations /Téléconsultations

Figure 7: Evolution des consultations et téléconsultations en Occitanie en 2020



L'essor de la téléconsultation (TC) pendant la crise sanitaire s'est révélé très significatif. Cet essor concerne aussi bien le nombre des patients bénéficiaire que les professionnels pratiquants. Plus de 700 000 téléconsultations ont été réalisées en Occitanie de mars à mai 2020 pour le Régime Général, et jusqu'à près de 1,3 Millions pour l'année 2020, dont 80% en médecine générale. 57% (6294) de médecins libéraux ont réalisés des téléconsultations en 2020, dont 66% de médecins généralistes. Les principales autres spécialités représentées sont les psychiatres, les pédiatres, les endocrinologues, les pneumologues.

Les conditions de réalisation des TC pendant la crise sont très majoritairement restées dans le respect des principes posés par l'avenant 6 : pour 81% des TC, une consultation en présentiel a été réalisée dans les 12 mois précédents.

La période de confinement a modifié le profil des patients ayant recours aux TC :

- La part des consultations et TC des patients ALD a augmenté depuis mars 2020
- En 2020, 38% des TC sont facturées à des patients en ALD, cette part a atteint 42% pendant le 1^{er} confinement
- Recours plus important des patients de plus de 70 ans à la TC : 18% des TC facturées

Une utilisation contrastée selon certaines caractéristiques de zonage : les TC sont sous représentées dans les zones populationnelles peu denses (40% des TC dans les zones très denses)

Soins paramédicaux: Infirmiers, Kinésithérapie

On observe une diminution modérée (10%) de l'ensemble des actes infirmiers sur la période ainsi qu'une diminution massive des actes de masso-kinésithérapie (restriction due au confinement) suivi d'un retour à la normale.

Usage des médicaments de ville

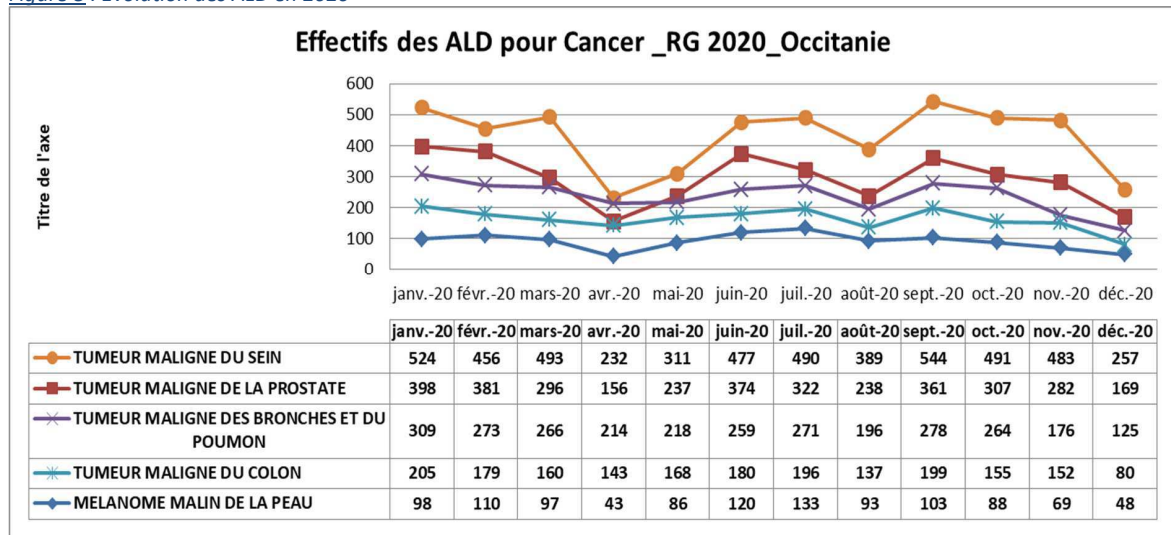
Pour les traitements de pathologies chroniques, un phénomène de stockage a été observé au début du confinement (mars 2020), suivi d'une sous-consommation puis d'une normalisation.

La consommation de traitements antibiotiques systémiques a fortement diminué (-42%). Cette diminution reste marquée plusieurs semaines après le premier confinement.

Les prescriptions d'antalgiques ont diminué de 23% des entre mars et avril 2020

Evolution de l'incidence des ALD

Figure 8 : Evolution des ALD en 2020



Les déclaration d’Affection de Longue durée (ALD) ont fortement diminué lors du 1^{ier} confinement :

- De 34% pour le diabète
- De 25% pour IC
- De 20% pour la maladie coronaire
- De 32% pour les tumeurs malignes
 - De 53% pour les tumeurs malignes du sein
 - De 47% pour les tumeurs malignes de la prostate

8.2 Les programmes d'actions prioritaires

Thématiques	Support
TAVI	Volet pertinence CAQES
Hospitalisation à domicile	Volet pertinence CAQES
Biologie médicale	Projet structurant PRS / volet pertinence CAQES
Imagerie	Projet structurant PRS
BPCO	Projet structurant PRS
Enseignement de la pertinence	Projet structurant PRS
Troubles spécifiques du langage et de l'apprentissage	Volet pertinence CAQES
Parcours Obésité (extension de la thématique chirurgie bariatrique)	

Les fiches descriptives de ces programmes figurent dans les pages suivantes.

Les thématiques suivantes sont en cours de travail et pourront être ajoutées au présent PAPRAPS par voie d'avenant :

- Parcours Post AVC
- Parcours de la maladie coronarienne chronique (évolution de la thématique angioplasties coronaires hors urgences)
- Insuffisance cardiaque
- Diabète

POSE DE BIO PROTHÈSE VALVULAIRE PAR VOIE PERCUTANÉE : TAVI

I- Motif de sélection du thème

Accompagnement et suivi du développement progressif de techniques thérapeutiques nouvelles couteuses et à haut risque reposant sur une évaluation bénéfique / risque.

II- Description du contexte national, régional +/- territorial

Depuis 2002, date de la première implantation chez l'homme, le remplacement valvulaire aortique percutané ou TAVI est devenu en France l'option thérapeutique de référence chez les malades à haut risque chirurgical en alternative au remplacement valvulaire aortique sous circulation extra-corporelle.

Plus récemment, le MITRACLIP a été développé pour la prise en charge de l'insuffisance mitrale par voie percutanée. Encore en cours d'évaluation, elle est réservée aux malades contre-indiqués en chirurgie et présentant une fuite sévère de la valve mitrale de grade supérieur à 3/4.

L'indication est posée par une « Heart Team » composée de chirurgiens cardiaques, de cardiologues interventionnels et de cardiologues référents afin d'optimiser l'indication et la sécurité des patients. Elle repose sur une organisation et un fonctionnement définis par un cadre réglementaire et des recommandations de bonne pratique qui sont évolutifs en fonction de la croissance du nombre de patients pris en charge et de la technicité.

En région Occitanie le développement de la pose de TAVI est récent et s'est progressivement mise en place dans les établissements publics et privés dotés de services de chirurgie cardiaque et par le développement de coopération notamment sous la forme de GCS avec des établissements ayant des compétences médicales en cardiologie interventionnelle.

III- Description du projet

Dans un premier temps, il s'agira de suivre la procédure TAVI et de répondre aux principes édictés dans le cadre réglementaire et par les recommandations professionnelles qui amènent à poser l'indication adéquate dans un environnement décisionnel avec des outils partagés adaptés.

Cette évaluation pourra s'étendre à celle de la procédure Mitraclip lorsqu'elle aura obtenue l'autorisation de mise sur le marché.

IV- Résultats attendus

- Evaluation collégiale du risque et de « l'Indication du remplacement valvulaire aortique ».
- Intégration de l'évaluation de la fragilité des patients dans le parcours de prise en charge dont la participation du médecin gériatre dans ce parcours.
- Mise en place d'un Fiche RCP sur « l'éligibilité à la pose de TAVI » commune, élaborée au niveau régionale et intégrée au DPI.
- Intégrer les éléments de cette prise en charge dans le cadre d'un dossier communiquant de cardiologie sur le modèle de ce qui est proposé en cancérologie.
- Transmission des données à l'OMEDIT avec analyse du retour des résultats par les équipes.
- Suivi de l'évolution des pratiques et indications par les équipes impliquées afin de proposer une typologie de l'offre en plateaux technique en fonction des catégories de patients (adaptation et évolution en fonction de l'inclusion de nouveaux profils).
- Suivi de la survie au moins à 1 an des patients ayant bénéficié de cette pose de bio prothèse valvulaire par voie percutanée.

V- Acteurs concernés

Etablissement de santé titulaire d'une autorisation d'activité de chirurgie cardiaque et d'une autorisation d'activité interventionnelle sous imagerie médicale, par voie endovasculaire, en cardiologie.

VI- Populations concernées

- Equipe médicale impliquant au moins un cardiologue interventionnel, un chirurgien cardio vasculaire et thoracique, un anesthésiste réanimateur et un cardiologue clinicien et la participation de gériatres
- Patients sélectionnés dont les caractéristiques cliniques d'inclusion/exclusion sont conformes au cadre réglementaire et recommandations nationales sur le sujet

VII- Leviers du projet

Les TAVI sont suivis et évalués dans le cadre du volet additionnel du CAQES depuis 2019. Ce volet peut faire l'objet d'un intéressement.

VIII- Contraintes éventuelles

- Non-conformité par rapport au cadre règlementaire
- Procédure TAVI : > 200 remplacements valvulaires aortiques chirurgicaux sur les douze mois précédant la pose de bioprothèses valvulaires aortiques par voie endovasculaire et \geq 24 implantations de bioprothèses valvulaires aortiques par voie endovasculaire.

IX- Indicateurs de suivi

- Assurer la conformité des RCP :
 - RCP effective pour chaque patient ;
 - RCP tracée via la fiche régionale élaborée en commun ;
 - Conformité de la réalisation et composition de la RCP (arrêté du 3 juillet 2012).
- Réalisation effective d'une l'évaluation gériatrique en amont de la décision, dans les cas le nécessitant (outils d'évaluation mis en place et/ou personnel gériatrique dédié)
- Transmission de l'évaluation et décision au médecin traitant
- Export trimestriel exhaustif des variables destinées à l'Omedit
- Evaluation du volume d'implantation de TAVI / aux interventions de chirurgie valvulaire aortique
- Evaluation et suivi des indications par les professionnels impliqués dans la pris en charge
- Age moyen et écart type de la population concernée

Hospitalisation à domicile

I- Motif de sélection du thème

Dans la perspective du développement significatif de l'hospitalisation à domicile (HAD) au niveau national, la région Occitanie n'a pas échappé à la règle. En effet depuis 3 ans la place de l'HAD en Occitanie a connu une ascension de 30 % : le nombre de journées est passé de 334 416 en 2017 à 382 463 en 2019.

La diversité des pratiques et des Etablissements d'Hospitalisation A Domicile (EHAD) ainsi que des territoires dans lesquels ils évoluent implique une mise en place d'un programme d'harmonisation des pratiques pour assurer une offre de soins de qualité en tout point du territoire.

Pour ce faire, a été mise en place une démarche commune d'amélioration de la pertinence et de la sécurité des soins en rapport avec la certification des établissements de santé de la Haute Autorité de Santé (HAS) ainsi que les indicateurs nationaux.

II- Descriptif du contexte national, régional et territorial

L'hospitalisation à domicile concerne des malades de tous âges (enfants, adolescents, adultes) atteints de pathologies graves, aiguës ou chroniques, souvent multiples, évolutives et/ou instables. Les patients peuvent être pris en charge également en Ehpad, (Etablissement d'hébergement pour personnes âgées dépendantes) en Ssiad (Service de soins infirmiers), ainsi que dans les autres établissements sociaux et médico-sociaux (maison d'accueil spécialisée, institut médico-éducatif, maison de l'enfance à caractère social, appartement de coordination thérapeutique...).

La prescription de l'HAD est conditionnée par la charge en soins que nécessite l'état de santé du patient. Les soins dispensés sont complexes, techniques, longs, pluriquotidiens, délivrés par plusieurs professionnels de santé exerçant différentes spécialités.

Les établissements d'HAD sont des établissements de santé, soumis aux mêmes obligations que les établissements hospitaliers avec hébergement.

III- Description du projet

Depuis 2017, l'ARS et l'Assurance Maladie travaillent en étroite collaboration avec le groupe de travail porté par la Fédération des Etablissements d'Hospitalisation à Domicile (FNEHAD) comprenant l'ensemble des EHAD d'Occitanie, ainsi que l'observatoire des médicaments, dispositifs médicaux et innovations thérapeutique (OMEDIT).

En 2018 et 2019, 2 thématiques ont fait l'objet d'une revue de pertinence :

- Les prises en charge en soins palliatifs
- Les refus de prise en charge en HAD

Ce travail a permis une nette amélioration des pratiques professionnelles dans ces 2 champs.

Eu égard les bons résultats obtenus pour l'ensemble des EHAD au cours des 2 premières années, la revue de pertinence s'est focalisée sur 2 nouvelles thématiques en 2020 :

- Les réhospitalisation en MCO
- Les non-admissions en HAD

Une nouvelle orientation des travaux communs entre l'ARS, l'assurance maladie, la FNEHAD et l'OMEDIT pourrait être mise en place en 2023 : le recours à l'HAD pour la réalisation de séances de chimiothérapie à domicile. Ces derniers s'appuieront sur les référentiels existants et les différentes recommandations de bonnes pratiques professionnelles, notamment :

- Les recommandations de la HAS parues en 2015 comprenant notamment la liste des thérapeutiques orales et injectables à domicile
- Le guide d'Onco-Occitanie paru en 2020 comprenant notamment le rôle et la responsabilité de chaque acteur

IV – Résultats attendus

Les travaux initiés avec le groupe de travail ont pour objectifs de :

- Répondre au mieux aux besoins des patients
- Permettre l'accès pour le patient à des soins selon le respect de la qualité et la gestion des risques en tout point du territoire
- Harmoniser les pratiques tout en prenant compte des spécificités de chaque territoire et de chaque EHAD
- Diffuser les bonnes pratiques recommandées notamment par la HAS, l'ANAP, les décrets et circulaires encadrant les HAD
- Améliorer la fluidité du parcours du patient
- Garantir la qualité et la sécurité des prises en charge

V- Acteurs concernés

Cette démarche associe l'ensemble des établissements et services d'HAD de la région Occitanie ainsi que tous les acteurs qui entrent en interface aussi bien les libéraux qui interviennent au domicile que les ressources nécessaires pour assurer la prise en soins du patient (ressources logistiques, médicaments, dispositifs médicaux...).

VI- Populations concernées

Ensemble des patients ayant recours aux services de l'hospitalisation à domicile de tous âges.

VII- Leviers du projet

Ce projet a été porté initialement par le groupe régional de la FNEHAD regroupant depuis sa création initialement en Ex Languedoc Roussillon puis en Ex Midi Pyrénées l'ensemble des établissements d'HAD. Ce groupe, dont la base est le benchmarking au service du patient dans le respect des décrets et circulaires ainsi que les recommandations portant sur l'HAD, comprend des acteurs experts visiteurs à la HAS qui ont développé dès le départ une politique de la qualité et de la gestion des risques.

Des groupes de travail sur plusieurs thématiques ont été régulièrement constitués avec la mise en place de travaux d'audit et d'évaluation des pratiques professionnelles (notamment sur les refus des demandes, les non admissions, les soins palliatifs, les dispositifs veineux centraux, les ré hospitalisations...). Ils s'appuient sur la coordination existante en Occitanie entre l'ARS, l'OMEDIT, le CPIAS (Centre d'appui pour la Prévention des Infections Associées aux Soins), l'Assurance Maladie, les réseaux de soins notamment en chimiothérapie ainsi que les URPS.

Des revues de pertinence ont été mises en place dans les suites de ces travaux d'EPP afin d'harmoniser les pratiques et comprendre quels ont été les points forts et les points faibles, les menaces et les opportunités de ces établissements et services HAD.

VIII- Contraintes éventuelles

La diversité des pratiques et des établissements et services d'hospitalisation à domicile ainsi que des territoires. En effet bien que la circulaire DHOS/O n° 2004-44 du 4 février 2004 relative à l'hospitalisation à domicile fixe le cahier des charges, toutes les HAD n'ont pas le même profil. Il existe des différences de structurations des HAD : service d'hospitalisation à domicile ou établissements d'HAD, existence ou non d'une pharmacie à usage interne, recours à l'hospitalisation conventionnelles et aux spécialistes, ressources humaines, organisation de la logistique...

Ces différences sont une force qu'il faut décliner sur le territoire pour permettre aux usagers d'avoir accès à des soins de qualité dans le respect de la qualité et de la gestion des risques en tout point du territoire.

IX- Indicateurs de suivi

Pour 2020-2021

- Taux de pertinence des ré hospitalisation
- Cause des refus et des non admission
- Taux de pertinence des non-admissions

Prescription des examens de biologie médicale dans les établissements de santé publics et privés

I- Motif de sélection du thème

Dans le rapport au Président de la République relatif à l'ordonnance n° 2010-49 du 13 janvier 2010 concernant la biologie médicale, le constat est fait qu'il est aujourd'hui nécessaire d'opérer un choix entre une biologie purement analytique, dont le rapport estime qu'elle est plus coûteuse et de moindre efficacité pour les patients, et une biologie pleinement médicale qui s'attache à la pertinence des examens biologiques pratiqués, à la fiabilité de l'ensemble des phases de ces examens (pré-analytique, analytique et post-analytique) et à l'efficacité de la discipline (notamment en maîtrisant les volumes de prescription). Ses auteurs exposent par ailleurs que « *une vraie marge de progrès existe sur des prescriptions mal adaptées, sur des doublons, encore trop nombreux* ».

La caisse nationale de l'assurance maladie estime, dans son rapport du 02 juillet 2015 au ministre chargé de la Sécurité sociale et au Parlement sur l'évolution des charges et des produits de l'Assurance Maladie au titre de 2016 (loi du 13 août 2004), que 3,9 millions d'examen pré anesthésiques réalisés en France en 2013 ne seraient pas pertinents.

Les professionnels réunis par l'ARS Occitanie dans le cadre d'un groupe de concertation ont partagé également le constat qu'au niveau des établissements de santé publics et privés de la région la prescription des examens de biologie médicale n'était pas toujours pertinente et qu'elle pouvait être redondante et/ou injustifiée.

La démarche en vue de promouvoir la pertinence de la prescription des examens de biologie médicale dans les établissements de santé publics et privé de la région OCCITANIE est issue de ces approches et a été actée dans le PRS 2018-2022.

II- Description du contexte national, régional +/- territorial

Contexte national :

Proposition 19 figurant dans le rapport du 02 juillet 2015 de la caisse nationale de l'assurance maladie afin de déployer une stratégie en collaboration avec la Société Française d'Anesthésie et de Réanimation (SFAR) pour faire évoluer les comportements des prescripteurs et réduire les examens pré anesthésiques superflus.

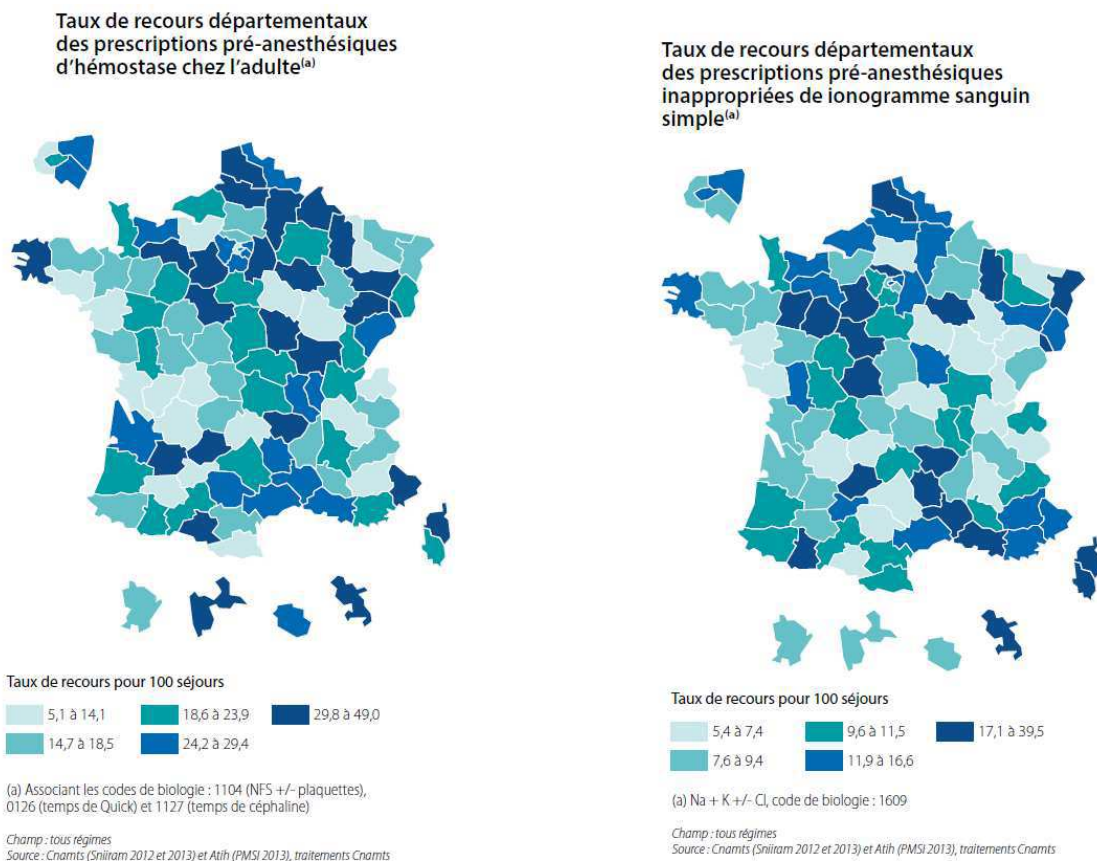
Parution d'une instruction interministérielle le 24 janvier 2020 relative aux modalités de suivi des Contrats d'Amélioration de la Qualité et de l'Efficacité des Soins (CAQES) durant la phase transitoire 2020 qui a ciblé un indicateur composite sur les examens pré-anesthésiques pour des actes de chirurgie mineure. Le choix de cette thématique s'appuie sur le référentiel actualisé en 2012 par la Société Française d'Anesthésie et de Réanimation (SFAR). Elle y définit les situations dans lesquelles ces examens sont non pertinents, c'est-à-dire inutiles et non nécessaires à la bonne prise en charge du patient.

Contexte régional :

Prescriptions, dans certaines situations, d'examen immuno-hématologiques identifiées non pertinentes par le groupe expert régional.

Contexte territorial :

Le rapport du 2 juillet 2015 montre une hétérogénéité des taux de recours aux prescriptions pré-anesthésiques d'examens d'hémostase et ionogrammes sanguins.



III- Description du projet

Un groupe expert composé à part égale de prescripteurs et de biologistes médicaux, en association avec des représentants de l'assurance maladie a été constitué pour accompagner la démarche d'amélioration de la pertinence de la prescription de biologie médicale au niveau régional. De ses travaux, sont issues plusieurs propositions visant à améliorer cette pertinence. Ce groupe a préconisé notamment de :

- 1/ Favoriser la relation clinicobiologique en associant les biologistes médicaux aux réunions des services prescripteurs afin d'apporter leur expertise en termes d'aide à la prescription et d'aide à l'interprétation de certains résultats évitant dans certains cas la sur-prescription ;
- 2/ Développer la formation initiale et continue sur la « juste prescription », sensibiliser les internes et les praticiens juniors ;
- 3/ Mettre à disposition des prescripteurs des applicatifs informatiques adaptés (intuitifs, rapides, fournissant les informations chiffrées sur les coûts associés aux prescriptions et permettant d'identifier les redondances) ;
- 4/ Limiter l'utilisation des demandes d'examens systématiques préétablies.

Parmi les examens, sur lesquels devraient porter les actions à conduire en priorité, ont été cités par le groupe expert :

- les sérologies infectieuses ;
- Les groupages sanguins.

L'instruction interministérielle du 24 janvier 2020 relative aux modalités de suivi des Contrats d'Amélioration de la Qualité et de l'Efficienc e des Soins (CAQES) durant la phase transitoire 2020 a ciblé un indicateur composite portant sur la prescription des examens pré-anesthésiques pour des actes de chirurgie mineure. Cet indicateur composite recouvre 4 sous indicateurs définis par la SFAR en lien avec la CNAM pour les situations de chirurgie mineure et pour lesquelles les examens suivants sont jugés inutiles à savoir :

- Taux de recours au bilan d'hémostase chez l'enfant, avant amygdalectomie et adénoïdectomie ;
- Taux de recours au bilan d'hémostase chez l'adulte ;
- Taux de recours au groupe sanguin ;
- Taux de recours au ionogramme sanguin.

Les groupages sanguins, étant à la fois identifiés par le groupe expert régional et positionnés dans l'instruction interministérielle du 24 janvier 2020, ont été retenus pour rejoindre le cadre posé par l'instruction afin de poursuivre la démarche visant à améliorer la pertinence de la prescription des examens de biologie médicale initiée au niveau de la région OCCITANIE.

De ce fait, les établissements pouvant être concernés en région OCCITANIE sont ceux ayant plus de 1000 examens pré-anesthésiques par an et un taux de geste évitable supérieur à 0%.

IV- Résultats attendus

Diminution du nombre de prescriptions d'examens redondants, injustifiés et inutiles.

V- Acteurs concernés

- Etablissements de santé publics et privés ;
- Prescripteurs ;
- Biologistes médicaux ;
- Représentants des facultés de médecine et de pharmacie ;
- Usagers.

VI- Populations concernées

Patients pris en charge par les établissements de santé de la région Occitanie.

VII- Leviers du projet

- Engagement des établissements via la contractualisation : **19 établissements sanitaires à statut public ou privé** se sont engagés volontairement dans la phase transitoire du CAQES pour les examens pré-anesthésiques. Ils pourront être rémunérés par l'assurance maladie à hauteur de 30% des économies générées.
- Mise en place de la prescription connectée et de formations à destination des professionnels sur la pertinence

- Implication des professionnels dans le cadre d'une pluridisciplinarité et d'une relation clinico-biologique renforcée
- Existence de recommandations élaborées par une société savante (SFAR)
- Développement d'outils à destination des patients afin de faciliter le dialogue avec les professionnels en faveur de prescriptions pertinentes partagées

VIII- Contraintes éventuelles

- Report de la phase transitoire du CAQES au 1^{er} janvier 2021 et évolution attendue du dispositif contractuel au 1^{er} janvier 2022
- Retard au déploiement de la prescription connectée
- Difficultés d'appropriation par les praticiens de la démarche et des recommandations
- Difficultés de prise en main des outils informatiques dans le cadre de la prescription connectée nécessitant un accompagnement suffisant des SI au sein des établissements.

IX- Indicateurs de suivi

Pourcentage d'établissements ayant atteint leurs objectifs individuels, dans le cadre du CAQES, portant sur le :

- Taux de recours au bilan d'hémostase chez l'enfant, avant amygdalectomie et adénoïdectomie
- Taux de recours au bilan d'hémostase chez l'adulte
- Taux de recours au groupe sanguin
- Taux de recours au ionogramme sanguin

Nombre de formations pertinence dispensées en initiale et en continu (axe en lien avec l'enseignement de la pertinence).

Imagerie

Dans le cadre du PAPRAPS 2021-24, le déploiement de 2 projets successifs sur le thème imagerie est proposé sur la durée de sa mise en œuvre afin d'améliorer la :

- 1^{er} projet : Pertinence de la prescription des examens d'imagerie pour le diagnostic de colique néphrétique.
- 2^{ème} projet : Pertinence de la prescription des radiographies thoraciques versus scanners thoraciques pour le diagnostic et le suivi des pathologies pulmonaires.

I- Motif de sélection du thème

Projet 1 – Colique néphrétique

La colique néphrétique est consécutive à l'obstruction de la voie d'excrétion du haut appareil urinaire, du fait d'un calcul rénal (lithiase urinaire). C'est une pathologie ubiquitaire, d'incidence annuelle estimée à 0,5% en Europe et de prévalence estimée à 10-15% sur toute une vie.

La radiographie de l'abdomen sans préparation (ASP) a pendant longtemps été l'examen de référence dans le bilan de CN. Sa sensibilité et sa spécificité sont aujourd'hui considérées insuffisantes au regard de celles de l'échographie abdominale et surtout du scanner abdomino-pelvien non injecté. En effet l'échographie ne permet pas d'identifier tous les calculs, à la différence du scanner. Les recommandations de recours à ces 3 techniques, notamment leur positionnement respectif, sont bien définis.

Or aujourd'hui, le nombre de prescriptions d'ASP en 1^{ère} intention devant un syndrome clinique de colique néphrétique reste encore relativement important.

Projet 2 – Pathologie pulmonaire

La radiographie thoracique (RT) permet de diagnostiquer et suivre la majorité des pathologies bénignes du poumon (notamment les pneumonies) mais son apport est plus limité dans la recherche de certains types de lésions ou infections pulmonaires.

Le scanner thoracique (ST) permet des diagnostics plus précis et donc des prises en charge plus adaptées, en évitant des clichés redondants en radiographie conventionnelle. Ses indications sont aussi plus étendues, en première intention comme en recours spécialisé. Le scanner présente aussi une plus grande variété et qualité d'images pour des doses de rayonnement en diminution (basse dose) du fait des avancées techniques des appareils. Enfin, les perspectives de développement du dépistage du cancer du poumon s'appuient sur son usage.

Aujourd'hui, un nombre important de RT en diagnostic ou suivi de pathologies pulmonaires est réalisé alors que leurs indications ne semblent pas toujours adaptées (bilans de toux chronique, repérage de nodules pulmonaires de petite taille, maladie infiltrantes...) et que celles-ci pourraient vraisemblablement être substituées par des ST.

Pour ces deux sujets, il est proposé de réaliser une analyse des pratiques professionnelles, au vu des recommandations de bonnes pratiques, afin de proposer les modalités de leur amélioration.

II- Description du contexte national, régional +/- territorial

Projet 1 – Colique néphrétique

La radiographie ASP seule a une sensibilité insuffisante pour le diagnostic de calcul dans le bilan d'une colique néphrétique. Il n'est pas indiqué si un scanner est choisi mais peut être associé à l'échographie dans le cas contraire. A distance de l'épisode douloureux, l'ASP est indiquée en lithotripsie extracorporelle pour le geste thérapeutique et le suivi du patient.

Les indications d'échographie de l'appareil urinaire et de scanner abdominopelvien en situation de diagnostic sont précisées par le Guide de Bon Usage (GBU) des examens d'imagerie médicale (SFR) :

- L'échographie permet le diagnostic de cavités dilatées mais n'élimine pas une colique néphrétique débutante. Son caractère non irradiant et non invasif en fait un examen de première intention chez l'adulte jeune et à privilégier en cas de récurrence.
- Le scanner abdominopelvien est l'examen le plus sensible et spécifique. Sa limite étant l'irradiation, il doit être effectué à basse dose (mAs \leq 100) lorsque l'IMC le permet ($<$ 30). Il peut être proposé d'emblée sans échographie préalable ou à distance de l'épisode douloureux. Le scanner avec injection de produit de contraste doit aussi être effectué en urgence en cas de colique néphrétique compliquée.

Projet 2 – Pathologie pulmonaire

La RT permet notamment la détection des infections pulmonaires, d'épanchements liquidiens (pleurésie) ou aériens (pneumothorax) de la plèvre, de certaines masses tumorales, et de rechercher des corps étrangers en particulier en situation d'urgence.

Le ST est plus précis, notamment dans l'exploration des espaces aériens, du tissu de soutien du poumon (interstitium) et des structures vasculaires et lymphatiques. Il détecte des foyers infectieux pouvant passer inaperçus à la RT et oriente plus aisément vers une gamme de bactéries ou virus selon le type de lésions. En diagnostic du cancer du poumon, le ST, souvent injecté, permet de repérer la taille et la localisation des anomalies ou nodules, y compris de petite taille. Le scanner injecté permet également de bien analyser les vaisseaux des poumons. De fait, ses indications sont multiples : recherche d'infection (pneumopathie, bronchiolite...), d'emphysème, d'épanchement pleural ou péricardique, de pathologie bronchique, recherche ou surveillance de cancer du poumon et de nodule.

Le GBU présente la synthèse des principales recommandations nationales pour 27 situations cliniques relatives au thorax. Par ailleurs, la Fédération nationale des médecins radiologues (FNMR) a réalisé une fiche pratique identifiant les situations pour lesquelles la RT n'est pas recommandée, notamment : maladie respiratoire sans tumeur (infections des voies aériennes hautes, bronchite aiguë, bronchiolite de l'enfant et douleur thoracique non spécifique), tumeur (sauf certains cancers), avant une intervention (sauf à visée cardio-thoracique).

Enfin, la Haute Autorité de Santé (HAS) a émis des propositions relatives à la place du scanner thoracique dans la prise en charge des patients atteints ou suspects au COVID-19. Celle-ci est centrale dans la prise en charge des patients présentant des symptômes respiratoires sévères, l'examen permettant d'évaluer l'extension des lésions et suivre leur évolution.

III- Description du projet

Une méthode commune aux 2 projets est proposée à ce stade. Celle-ci devra être affinée suivant les orientations définies au sein du groupe de travail mobilisé pour leur déploiement.

L'objectif général de ces deux projets d'imagerie, consiste à apprécier la mise en œuvre des recommandations de bonnes pratiques de prescription afin de proposer des améliorations voire de participer à leur mise en œuvre.

Pour cela, il est proposé de :

- Constituer 1 groupe de travail composé de professionnels concernés,
- Identifier et objectiver les problèmes liés à la non-mise en œuvre des bonnes pratiques,
- Identifier et proposer des leviers d'amélioration des pratiques de prescription,
- Proposer voire mettre en œuvre des actions ciblées d'amélioration des pratiques,
- Proposer les modalités du suivi des évolutions des pratiques sur ces sujets.

Il est proposé un démarrage du projet n°1 à partir du 2nd semestre 2021 (Cf. partie VIII).

IV- Résultats attendus

- Identifier et proposer des axes d'évolution des bonnes pratiques,
- Proposer voire mettre en place des actions d'amélioration des pratiques,
- Identifier des indicateurs de suivi des bonnes pratiques.

V- Acteurs concernés

- Médecins prescripteurs de ces deux types d'examens,
- Médecins radiologues.

VI- Populations concernées

Tout usager du système de soins en région Occitanie :

- Présentant un syndrome clinique de colique néphrétique,
- Bénéficiant d'une demande d'examen radiologique de type RT ou ST en lien avec une recherche diagnostic ou un suivi de pathologie pulmonaire.

VII- Leviers du projet

- Inscription du sujet Pertinence dans le Schéma Régional de Santé (projet structurant 1.2 Promouvoir plus de pertinence dans l'activité d'imagerie),
- Existence du GBU, édité par la SFR membre du G4,
- Mobilisation de la FNMR sur le sujet de la pertinence des actes d'imagerie,
- Mobilisation d'un groupe de travail régional piloté par l'ARS dans le cadre de la révision du Schéma Régional de Santé,
- Existence de données suffisantes permettant de documenter la problématique puis suivre l'impact des travaux sur les pratiques professionnelles.

VIII- Contraintes éventuelles

- Mobilisation prioritaire de l'Agence, dont ses référents thématiques, et du groupe de travail régional sur la révision du Schéma Régional de Santé au 1^{er} semestre 2021,
- Priorisation des actions de l'Agence en fonction de l'évolution de la crise sanitaire.

IX- Indicateurs de suivi

- Fréquence des temps d'échanges du groupe de travail,
- Résultat de l'analyse des pratiques (anomalies, freins, facteurs favorisants...),
- Propositions d'actions d'amélioration des pratiques,
- Nature et nombre d'actions mises en œuvre,
- Nature des indicateurs de suivi sélectionnés.

I- Motif de sélection du thème

La bronchopneumopathie chronique obstructive (ou BPCO) est une maladie chronique inflammatoire des bronches qui se caractérise par un rétrécissement progressif et une obstruction permanente des voies aériennes. Elle est due le plus souvent au tabac et est associée dans plus de la moitié des cas à des comorbidités.

La prise en charge thérapeutique de la BPCO est multifactorielle et nécessite le traitement des facteurs déclenchants ou favorisants, la vaccination antigrippale et antipneumococcique, la pratique de l'activité physique, et selon la gravité de la maladie, la réadaptation respiratoire et les médicaments voire l'oxygénothérapie, ainsi que la prévention et le traitement des exacerbations.

La BPCO est un problème de santé publique avec plus de 3 millions de patients en France : elle fait partie des maladies chroniques retenues dans la stratégie de transformation du système de santé (STSS) pour préparer « Ma santé 2022 ».

Dans le cadre du chantier de la STSS « Inscrire la qualité et la pertinence des soins au cœur des organisations et des pratiques », des indicateurs de qualité du parcours de soins des patients souffrant de BPCO ont été développés et le guide parcours de soins publié en 2014 par la HAS a été actualisé fin 2019.

II- Description du contexte national, régional +/- territorial

Les données épidémiologiques sont peu nombreuses : la prévalence est difficile à estimer en raison du sous-diagnostic et de la difficulté à réaliser des épreuves fonctionnelles respiratoires (EFR) dans le cadre d'études épidémiologiques. Elle est estimée à 7,5 % dans une population de plus de 45 ans, l'incidence semble se stabiliser chez l'homme et augmenter chez la femme. Par ailleurs, en 2018, 25,4 % des patients adultes avaient une consommation quotidienne de tabac (SPF 2019). En 2014, 81 600 personnes étaient en affection de longue durée (ALD) pour bronchite chronique sans précision.

Le rapport 2017 de la direction de la recherche, des études, de l'évaluation et des statistiques (DREES) sur l'état de santé de la population en France montre que :

- en 2013, environ 19 000 décès étaient liés à la BPCO, dont 48 % en cause initiale ; les taux bruts de mortalité liés à la BPCO étaient de 96/100 000 adultes de 45 ans ou plus chez les hommes et 41/100 000 chez les femmes ;
- en 2014, le nombre annuel d'hospitalisations pour exacerbation de BPCO se situait entre 100 000 et 160 000 selon l'indicateur ; les taux bruts d'hospitalisation étaient de 31/10 000 chez l'homme et 15,4/10 000 chez la femme, les taux les plus élevés (> 20 %) étant observés dans les régions du Nord et de l'Est de la France et à la Réunion. Les taux standardisés d'hospitalisation ont augmenté depuis 2000, de 2 % par an chez l'homme et 5 % par an chez la femme.

Les coûts moyens directs de la BPCO augmentent avec le niveau de sévérité de la maladie et passent en moyenne de 7 628 € par an pour les patients les moins sévères à 20 747 € par an chez les patients sous oxygénothérapie.

III- Description du projet

La BPCO fait partie des priorités de l'ARS. Un groupe de travail a été constitué en 2015, en ex-Languedoc Roussillon, afin d'améliorer le parcours de soins des patients atteints de BPCO. Cette thématique avait été sélectionnée au regard de l'existence de recommandations (notamment le « Guide du parcours de soins – Bronchopneumopathie chronique obstructive » publié par la HAS en juin 2014) et d'un taux de recours régional (ex LR) mesuré par l'ATIH inférieur aux taux national.

La BPCO est par ailleurs une priorité dans le cadre de la stratégie « Ma santé 2022 » :

Priorité du chantier 4 / Qualité et pertinence – Piloté par la HAS et la CNAM (2019-2020)

- Construire des parcours assortis d'indicateurs de santé ;
- Améliorer la qualité des PEC sur certains parcours en prenant en compte l'efficacité clinique et l'expérience patient : production des indicateurs BPCO et diffusion auprès des professionnels de santé.

L'ARS Occitanie a souhaité reprendre les travaux de ce groupe afin de définir des leviers d'amélioration du parcours de soins des patients atteints de BPCO, dégager des priorités et un plan d'actions pour améliorer ce parcours. Il s'agit d'un axe transversal du PRS 2018-2022.

Pistes de travail pour la reprise de la thématique

- **Former, informer les professionnels de santé** (Médecins généralistes, urgentistes, pneumologues, kinésithérapeutes ...) : penser à la BPCO, rechercher les facteurs de risque, quels pourraient être les messages les plus pertinents à donner ?, travailler en interdisciplinarité, impliquer les professionnels de santé autres que les médecins généralistes ;
- **Communiquer sur la BPCO** : à l'attention des professionnels de santé, du grand public, mener une réflexion sur la communication via l'URPS, mieux impliquer les patients ;
- **Faire le diagnostic de BPCO** : faisabilité de la spirométrie en médecine générale, lors des consultations de sevrage tabagique, en MSP, implication des associations de patients, implication des kinésithérapeutes, développer l'utilisation de l'auto questionnaire de dépistage de la BPCO (HAS 2014), travailler sur l'exploitation plus systématique des examens d'imagerie ;
- **Tirer les enseignements du dépistage** de la BPCO dans le cadre du protocole de coopération Asalée, de l'expérimentation de l'Assurance Maladie, ... ;
- **La réhabilitation respiratoire** : état des lieux dans la région Occitanie, évaluation et propositions d'harmonisation de la PEC par les réseaux.

Lors de la réunion du COPIL du 12 décembre 2018, il est convenu de mettre en place 2 groupes de travail sur les thèmes suivants :

- Formation, information, communication et dépistage précoce
- Réhabilitation respiratoire

Les 2 groupes de travail se sont réunis à plusieurs reprises depuis fin 2018. Les travaux ont permis de réaliser un état des lieux pour ce qui concerne les différents thèmes mis au travail : formation des professionnels de santé, dépistage précoce et réalisation de spirométries, parcours de soin des patients BPCO, plateaux techniques et réhabilitation respiratoire.

D'autre part, le groupe souhaite organiser une intervention auprès des professionnels de santé pour les informer sur les sujets de la formation, de l'offre de soins en Occitanie, du dépistage précoce et de la réhabilitation respiratoire.

IV- Résultats attendus

Questionnaire adressé aux coordonnateurs des MSP en vue d'identifier leur besoins d'appui et expertise dans le domaine de la BPCO.

Finalisation d'un partenariat avec la Fédération Occitanie Roussillon des Maisons de Santé (FORMS) : reprise contact, réunion avec les pilotes des 2 groupes BPCO.

Intervention ciblée auprès des professionnels de santé sur la thématique BPCO : réponse aux questions du terrain et information sur l'offre BPCO en Occitanie.

V- Acteurs concernés

Médecins - Masseurs kinésithérapeutes - Associations de patients

VI- Populations concernées

Patients BPCO

VII- Leviers du projet

Professionnels de santé, URPS médecins et masseurs-kinésithérapeutes ;
FORMS
Dispositifs de premier recours : MSP, CPTS, centres de santé ...
Dispositif Asalée

VIII- Indicateurs de suivi

- Formation des professionnels de santé : formations courtes, formation diplômante
- Promotion du dépistage précoce : auto-questionnaire HAS, réalisation des spirométries
- Information des professionnels sur le parcours BPCO : journée d'intervention ciblée auprès des professionnels de santé

Enseignement de la pertinence

I- Motif de sélection du thème

L'amélioration du système de santé passe nécessairement par une actualisation régulière des compétences des professionnels de santé. Cette actualisation, réalisée lors de la formation initiale mais également en continu, doit permettre d'adapter et de faire évoluer les pratiques, afin d'assurer une prise en charge de qualité et adaptée aux besoins des usagers.

La formation est donc un des leviers d'amélioration de la qualité et de la pertinence des prises en charge pour des professionnels de santé qui restent peu formés à l'analyse de leurs pratiques professionnelles et à leur évolution en fonction des données issues de la recherche, de l'expérience clinique.

II- Description du contexte national, régional +/- territorial

L'intégration de la notion de pertinence à l'enseignement initial et continu des professionnels de santé a été inscrite dans le PAPRAPS 2016-2020 avec la constitution d'un groupe de travail autour des représentants des institutions universitaires présents à l'IRAPS.

La Stratégie Nationale de Santé fixe comme priorité de faire de la pertinence des soins un objectif central de l'amélioration des pratiques professionnelles. C'est la raison pour laquelle ce programme constitue un des projets structurants du Projet Régional de Santé en Occitanie 2018-2022.

A cet égard, des séminaires de sensibilisation à la pertinence sont organisés chaque année dans les facultés de médecine de la région.

A Montpellier-Nîmes, l'ARS et l'Assurance Maladie participent aux séminaires destinés aux DFASM2 (5^{ème} année) autour de la pertinence. Les programmes suivants ont été présentés :

- 2016 :
 - o Obésité et chirurgie bariatrique
 - o Dysthyroïdies et la thyroïdectomie du nodule bénin
 - o IRM dans les pathologies ostéoarticulaires du membre inférieur
 - o Poly médication du sujet âgé
- 2017 : La prise en charge de l'obésité
- 2018 : La pose des TAVI
- 2019 : Rôle et place du médecin dans l'amélioration du parcours de soins : exemple de l'AVC
- 2020 :
 - o Application de la pertinence à l'Hospitalisation A Domicile
 - o Parcours de soin, nouvelles organisations territoriales des soins, exercice coordonné

A Toulouse, des séminaires annuels d'une journée « Pertinence des soins » ont également été organisés dans les facultés de médecine :

- En 2018 et en 2019 dans le cadre d'un séminaire optionnel destiné aux DFASM2
- En 2021, dans le cadre d'un séminaire devenu obligatoire et intégré à l'unité d'enseignement de DFASM3 « Compétences cliniques » qui comprend désormais la validation des ECOS facultaires (Examens Cliniques Objectifs et Structurés), d'un

enseignement de l’Ethique médicale, et la participation au séminaire « Pertinence des soins ».

Ce séminaire comprend :

1) La prise de connaissance de supports pédagogiques accessibles sur Moodle, relatifs aux différents aspects de la pertinence des soins

2) Un travail en atelier de 2 heures par groupes de 7 étudiants sous la responsabilité d’un enseignant.

Tous les services du CHU de Toulouse accueillant des étudiants en stage ainsi que le département de médecine générale participent à l’animation de ce séminaire. Au cours de ces ateliers, les étudiants sont appelés à réfléchir, soit à partir d’une situation vécue en stage qui les a interpellés sur un des aspects de la pertinence des soins, soit à partir d’un document relatif à la prescription des examens complémentaires, des médicaments, des soins paramédicaux, ou au parcours de soin.

3) Le travail effectué dans les ateliers est restitué devant un Jury (4 enseignants obilisés par demi-journée de Jury, pendant 4 demi-journées).

III- Description du projet

3 axes sont identifiés pour la poursuite de la diffusion de la culture « pertinence » :

1/ Poursuivre la démarche de pertinence en formation initiale auprès des facultés de médecine de la région Occitanie par l’organisation d’un séminaire pertinence d’une journée par an à destination des étudiants de 3^{ème} cycle.

2/ Etendre l’enseignement de la pertinence aux instituts de formation des professions paramédicales ; mesurer la prise en compte de la pertinence dans les enseignements et inciter à son développement si elle apparaît insuffisante.

3/ Inciter les organismes de formation continue à valoriser dans les sessions de formation la démarche pertinence.

IV- Résultats attendus

- Assurer une offre de formation initiale à la pertinence pour l’ensemble des professions médicales et paramédicales de la région, afin de développer une culture commune, conforme aux référentiels nationaux, permettant la mise en œuvre d’une démarche et de programmes de pertinence portés par les professionnels avec l’appui de l’ARS. Ces formations doivent permettre la mise en œuvre de programme de pertinence de parcours de soins coordonnés pluri-professionnels.
- Promouvoir dans le cadre du parcours triennal de développement professionnel continu (DPC) une offre de formation à la pertinence accessible pour l’ensemble des professions médicales et paramédicales de la région.

V- Acteurs concernés

- Les facultés de médecine de la région Occitanie
- Les écoles et instituts de formation des professions médicales et paramédicales
- Les acteurs de formation continue des professions médicales et paramédicales

VI- Populations concernées

- Les professionnels de santé, médicaux et paramédicaux.
- Responsables des enseignements et du Développement Professionnel Continu dans la région.

VII- Indicateurs de suivi

- Nombre et nature des enseignements mis en place en formation initiale
- Nombre et nature des DPC prenant en compte un volet pertinence

Troubles spécifiques du langage et des apprentissages

I- Motif de sélection du thème

Parmi les 20% d'enfants concernés par les difficultés scolaires, 6% présentent des Troubles Spécifiques du Langage et des Apprentissages (TSLA) et parmi eux 1% des troubles sévères. Pour prévenir les conséquences de ces troubles sur la santé, la qualité de vie et la scolarité puis l'avenir social et professionnel, il est nécessaire de mettre en place un dispositif qui permette le repérage, le diagnostic et la prise en charge multidisciplinaire personnalisée le plus tôt possible (rapport CNNSE 2013, guide HAS décembre 2017). Le parcours de soin d'un enfant porteur d'un TSLA doit être intégré dans un parcours de vie, où les soins médicaux, psychologiques, de rééducation sont adossés aux adaptations pédagogiques.

La gradation et la coordination des soins et des acteurs (médecin, psychologue, orthophoniste, milieu éducatif...) sont nécessaires.

Les retards de diagnostic et/ou les prises en charge inadaptées ou indûment prolongées de ces enfants renforcent les inégalités d'accès aux soins et un engorgement des centres de référence destinés aux cas complexes.

II- Description du contexte national, régional +/- territorial

En 2013, la Commission nationale de la naissance et de la santé de l'enfant a émis plusieurs préconisations dont l'organisation du parcours en 3 niveaux de recours aux soins :

- **Niveau 1** : le médecin de l'enfant, le médecin de santé scolaire ou de protection maternelle et infantile en lien avec les rééducateurs (orthophonistes, psychomotriciens, ergothérapeutes, orthoptistes) et les psychologues
- **Niveau 2** : niveau intermédiaire entre le premier recours et les centres de référence. Il s'appuie sur des équipes pluridisciplinaires sous la direction d'un médecin expert responsable du projet de soins. Ce niveau 2 vient en appui du niveau 1 et en amont du centre de référence
- **Niveau 3** : centres de référence mis en place par la circulaire DHOS 2001-209 du 4 mai 2001. Ils constituent des centres de haut niveau d'expertise pour les situations les plus complexes adressées par les niveaux 1 et 2.

Sur la base de ces préconisations, la Haute Autorité de Santé (HAS) a édité un guide « *Comment améliorer le parcours de santé d'un enfant avec troubles spécifiques du langage et des apprentissages* » en décembre 2017, avec un accent sur :

- Le 1^{er} et le 2^{ème} niveau de recours de soins afin de permettre aux centres de référence (niveau 3) de se recentrer sur leurs missions d'expertise, de formation et de recherche,
- La nécessité d'un partenariat entre les professionnels de santé, psychologues et professionnels de l'Education nationale.

En juin 2020, l'ARS Occitanie a autorisé le projet expérimental « Parcours de santé TSLA Occitanie » porté par l'association Occitadys, pour une durée de 2 ans renouvelable 1 an cofinancé par l'ARS, l'Assurance Maladie et la CNAM.

III- Description du projet

Le projet concerne la pertinence de l'organisation et de la prise en charge des enfants TSLA dans les 5 établissements de niveau 2 qui ont contractualisé un volet pertinence du Contrat d'Amélioration de la Qualité et de l'Effizienz des Soins (CAQES) entré en vigueur au 1^{er} janvier 2019 : Centre Hospitalier de Rodez, Centre Hospitalier de Cahors, Centre Hospitalier Bigorre, Centre Hospitalier d'Albi et le Centre Hospitalier d'Auch.

Ces établissements se sont engagés sur **4 actions à mettre en œuvre** :

- Action 1 : Composition de l'équipe pluridisciplinaire conforme au référentiel HAS, sous la responsabilité d'un médecin expert
- Action 2 : Validation des motifs d'orientation des enfants vers une prise en charge de niveau 2
- Action 3 : Evaluation diagnostique pluridisciplinaire avec la réalisation d'une RCP
- Action 4 : Coordination des soins avec un projet individuel identifié et suivi

IV- Résultats attendus

- Structuration de l'équipe pluridisciplinaire dans chaque niveau 2, avec un médecin expert référent de parcours.
- En l'absence de certains métiers dans l'équipe (par exemple ergothérapeute, orthoptiste), solution proposée aux familles (convention avec le secteur libéral)
- Organisation de Réunion de Concertation Pluri professionnelle (RCP) pour valider les décisions : besoins d'évaluation, diagnostic, proposition de soins, adaptation pédagogique
- Elaboration du Projet de Soins individualisé pour chaque enfant avec TSLA : coordination pluridisciplinaire, projet de soins identifié sur les 3 axes (médical, rééducatif et psychologique si nécessaire)
- Réévaluation du projet de soins au fil du temps, en lien avec les différents partenaires et la famille, pouvant conduire à un nouveau projet thérapeutique et à une nouvelle orientation vers le niveau 1 ou le niveau 2.

V- Acteurs concernés

- Etablissements de santé de niveau 2 pour le projet TSLA
- Professionnels de santé du niveau 1
- Enseignants et Enseignants référents de l'Education Nationale, médecins et infirmières scolaires
- MDPH
- Association de parents et familles

VI- Populations concernées

Enfants présentant des troubles spécifiques du langage et des apprentissages : 6% d'une tranche d'âge.

VII- Leviers du projet

- Engagement des établissements de niveau 2 dans un volet additionnel pertinence (CAQES).
- Collaboration et coordination des niveaux 2 avec les centres de références niveaux 3 du CHU de Montpellier, CHU de Toulouse et CH de Bigorre
- Lien avec le réseau Occitadys et l'expérimentation article 51 en cours

VIII- Contraintes éventuelles

Evolution du dispositif contractuel (CAQES) au 1^{er} janvier 2022.

IX- Indicateurs de suivi

- 100% des dossiers patients tracés répondant aux critères de validation des motifs d'orientation, réalisation d'une RCP et rédaction d'un projet individuel de soins.
- Délai entre 1^{er} contact et 1^{er} RDV
- Nombre de notification MDPH, taux de notification MDPH (nombre de notification/ nombre de dossiers soumis)

Parcours du patient obèse

I- Motif de sélection du thème

Selon l'Organisation Mondiale de la Santé (OMS), l'obésité a atteint les proportions d'une épidémie mondiale. Or, le surpoids et l'obésité constituent un facteur de risque majeur pour les maladies cardiovasculaires, le diabète, les troubles musculo-squelettiques et certains cancers. Ils augmentent par ailleurs le risque de décès prématuré et les incapacités à l'âge adulte.

Une feuille de route « Prise en charge de l'Obésité 2019/2022 » a été publiée en octobre 2019. Celle-ci s'articule avec le 4^{ème} Programme national nutrition santé (PNNS) et fixe un objectif ambitieux :

- Diminuer de 15 % l'obésité et stabiliser le surpoids chez les adultes
- Diminuer de 20 % le surpoids et l'obésité chez les enfants et les adolescents

Aujourd'hui, il apparaît que l'obésité, le surpoids et les pathologies induites sont des facteurs majeurs de mortalité dans la crise sanitaire du coronavirus (+ 40 % selon une étude britannique) démontrant la nécessité de faire de la lutte contre ces pathologies un axe majeur de la politique de santé publique. Le Royaume-Uni vient d'ailleurs de décréter la lutte contre ce problème en tant que grande cause nationale.

II- Description du contexte national, régional +/- territorial

En France la prévalence de l'obésité (IMC ≥ 30) est estimée à 17% chez les adultes, sans distinction entre hommes et femmes. Un quart des personnes obèses souffre d'une obésité dite sévère ou morbide et ce chiffre a tendance à augmenter.

Selon le baromètre Santé Occitanie 2016, la prévalence de l'obésité pour les personnes de 15 à 75 ans atteint 11 %, un taux plus faible que dans le reste de la France mais qui reste élevé. Toutefois les analyses ont montré une prévalence importante en ex Languedoc-Roussillon, en lien avec la précarité des populations et leur mode de vie. Ceci a conduit l'ARS à effectuer un premier travail avec les établissements de l'ex-région Languedoc-Roussillon sous le prisme de la chirurgie bariatrique, dont le taux de recours est très important dans la région. L'objectif était d'évaluer la qualité du parcours du patient obèse adulte, en amont de la chirurgie bariatrique. Cette prise en charge doit rester une solution de dernier recours et impose un suivi pré opératoire et post opératoire rigoureux avec notamment un suivi à vie. C'est pourquoi une analyse des solutions alternatives est absolument nécessaire.

La feuille de route citée ci-dessus s'intitule « Prévenir et prendre en charge l'obésité ».

Le but est d'agir sur l'augmentation de la prévalence de l'obésité très sévère, la persistance d'inégalités sociales et d'inégalités territoriales et l'augmentation du recours à la chirurgie de l'obésité.

Le premier axe consiste à **améliorer la prise en charge des personnes atteintes de surpoids et d'obésité** par la structuration de parcours de soins gradués et coordonnés.

Le deuxième axe vise à **renforcer la régulation de la chirurgie bariatrique** pour une meilleure pertinence.

La feuille de route doit permettre à la personne en surpoids et/ou en situation d'obésité d'être prise en charge par un parcours personnalisé et de proximité. Grace à un renforcement du rôle des CSO : bénéficiers de soins conformes aux recommandations de bonnes pratiques, avoir des interlocuteurs privilégiés, disposer d'un annuaire de professionnels formés et de structures spécialisées.

Ces parcours seront à structurer de manière graduée et coordonnée après un repérage précoce en fonction de la gravité, de la complexité de l'obésité et du risque de complications.

Il s'agit également de développer et mettre en œuvre des programmes d'éducation thérapeutique du patient adaptés à la sévérité et à la complexité de l'obésité.

Par ailleurs la feuille de route a pour objectif de mieux réguler la chirurgie bariatrique pour une meilleure pertinence avec notamment 3 axes :

- Information du patient sur le suivi post opératoire à vie
- Nécessité d'assurer la mise en œuvre d'un suivi médical au long cours
- Nécessité de décrire et adapter un parcours spécifique des patients ré opérés en cas d'échec après chirurgie bariatrique en actualisant les recommandations portant sur des situations spécifiques (personnes âgées, chirurgie métabolique et en adaptant le suivi aux différentes techniques chirurgicales.

Enfin cette feuille de route met l'accent sur le **renforcement de la place des associations de patients.**

III- Description du projet

L'Instance Régionale de l'Amélioration de la Pertinence des Soins (IRAPS), réunit le 24 juin 2020, a proposé de travailler sur le parcours du patient obèse dans son intégralité et ne plus uniquement se focaliser sur la prise en charge chirurgicale. Cette nouvelle approche permettra de répondre pleinement aux objectifs de la feuille de route dans le cadre d'une prise en charge globale et d'une fluidification des parcours y compris vers le domicile. Une attention particulière sera observée pour :

- Informer et Impliquer les patients, notamment via l'éducation thérapeutique des patients mais aussi de leurs familles
- Développer la prévention notamment auprès des jeunes
- Prendre en charge le plus précocement possible
- Privilégier la prise en charge médicale ; utiliser la chirurgie en dernier recours
- Impliquer le médecin traitant et les paramédicaux : psychologue, diététicien, ...

IV- Résultats attendus

L'ARS souhaite suivre les objectifs de la feuille de route qui sont ambitieux et à réaliser sur une échéance courte. Ils visent :

- L'amélioration de la prise en charge des personnes atteintes de surpoids et d'obésité par la structuration de parcours de soins gradués et coordonnés ;
- Le renforcement de la régulation de la chirurgie bariatrique pour une meilleure pertinence ;
- Le développement de la formation des professionnels et l'information des personnes en situation d'obésité ;
- Le soutien de l'innovation et l'efficacité de l'évaluation.

V- Acteurs concernés

- Patients et familles
- Médecins généralistes
- Psychologues
- Diététiciens
- Endocrinologues
- Etablissement de MCO – chirurgie bariatrique
- Etablissement de SSR spécialisés
- Educateurs sportifs
- Organismes d'Assurance Maladie / Assureurs/ Mutuelles

VI- Populations concernées

Patients obèses

VII- Leviers du projet

- Inclusion d'enfants dans le programme OBEPEDIA
- Regroupement des réseaux d'obésité pédiatriques et diffusion parallèle des bonnes pratiques
- Etudier la faisabilité d'un financement expérimental par l'Assurance Maladie pour les patients adultes
- Négociation avec les Mutuelles et Assureurs pour leur implication financière, notamment pour le financement de pratiques sportives
- Disponibilité d'une plate-forme informatisée (AVIITAM) de saisie des parcours répondant aux recommandations HAS

VIII- Contraintes éventuelles

- Difficulté à mobiliser l'ensemble des acteurs
- Difficultés à travailler le parcours dans son ensemble comprenant une multitude d'intervenants médicaux et paramédicaux, libéraux et hospitaliers.

IX- Indicateurs de suivi

- Nombre de patients respectant la totalité du parcours
- Stabilisation du taux de recours à la chirurgie bariatrique

9/ Critères de ciblage des établissements

9.1 Le Contrat d'Amélioration de la Qualité et de l'Efficiencia des Soins (CAQES)

9.1.1 Présentation du CAQES

La loi de financement de la sécurité sociale pour 2016 a rassemblé l'ensemble des dispositifs contractuels ayant pour objectif de garantir un juste recours à des soins de qualité au sein d'un Contrat d'Amélioration de la Qualité et de l'Efficiencia des Soins. Ce contrat, mis en place le 1er janvier 2018, lie l'agence régionale de santé, l'assurance maladie et l'ensemble des établissements sanitaires (médecine, chirurgie, obstétrique, hospitalisation à domicile, dialyse, soins de suite et de réadaptation, psychiatrie). Il fixe des objectifs aux établissements de santé déclinés en plan d'actions, dont la réalisation est mesurée sur la base d'indicateurs, permettant d'engager ainsi des actions considérées comme prioritaires.

Le CAQES a été actualisé par la loi de financement de la sécurité sociale pour 2020, afin de rendre le dispositif plus lisible pour les acteurs du terrain. Ainsi, un nouveau dispositif entre en vigueur en 2022 afin de simplifier cette démarche. Il est signé pour une durée maximale de 5 ans et comporte 2 leviers : 1 levier incitatif et 1 levier de mise sous surveillance.

a. Levier incitatif

Le levier incitatif reprend et simplifie les modalités de l'ancien CAQES. Il concerne uniquement les établissements ciblés, au regard des écarts constatés à des seuils exprimés en volume ou en dépenses d'assurance maladie. La liste de ces établissements ciblés est arrêtée par le DGARS en concertation avec l'assurance maladie.

Les établissements ainsi ciblés sont évalués sur l'analyse de 15 indicateurs maximum : 8 indicateurs nationaux et 7 indicateurs régionaux qui concernent les 3 volets suivants :

- Un volet « produits de santé » (bon usage des médicaments, des produits et prestations)
- Un volet « organisation des soins » (amélioration de l'organisation des soins comprenant notamment les transports)
- Un volet « promotion de la pertinence des actes, prescriptions et prestations »

b. Levier de mise sous surveillance

Afin de maîtriser le « sur-recours », les ARS auront la possibilité d'accompagner les établissements en situation de sur-recours sur certains actes, prestations et prescriptions. A l'issue d'une période d'observation de 2 ans, pour chaque établissement demeurant significativement au-delà des taux de recours nationaux, le DG de l'ARS pourra, après une procédure contradictoire et pour le volume d'actes excédant le volume maximum fixé, minorer les tarifs nationaux des actes, prestations et prescriptions considérés.

9.1.2 Phase transitoire

L'année 2021 constitue une année transitoire afin de préparer le déploiement du nouveau CAQES qui entrera en vigueur en 2022. Il s'agit notamment de tester, avec des établissements de santé volontaires, les 4 indicateurs nationaux suivant :

- Prescriptions des inhibiteurs de la pompe à protons
- Prescriptions de perfusions à domicile
- Examens pré-anesthésiques pour des actes de chirurgie mineure
- Taux de recours aux ambulances par rapport au transport assis

Ces indicateurs devraient être maintenus comme indicateurs nationaux.

9.1.3 Indicateurs pertinence

En 2022 le volet régional pertinence du CAQES devraient être consacré à l'hospitalisation à domicile.

Des pistes de réflexions sont en cours pour compléter ces indicateurs régionaux en 2023, notamment avec le parcours post AVC.

9.2 Etablissements de santé faisant l'objet de la procédure de mise sous accord préalable

Initié par la loi de financement de la sécurité sociale pour 2008, le dispositif de MSAP des établissements de santé répond à un objectif d'amélioration de la pertinence des actes, des prestations d'hospitalisation et des prescriptions.

Les différentes campagnes de MSAP permettent de sensibiliser les établissements et les professionnels de santé à l'application des référentiels médicaux de la HAS ou des sociétés savantes et à améliorer l'organisation de la prise en charge des patients.

Cette procédure participe à un accompagnement gradué des prises en charges, se traduit pour les établissements et pour les professionnels y exerçant par une supervision temporaire, sur un périmètre d'activité limité. Elle a d'abord un objectif pédagogique et préventif et est de nature à entraîner une accélération du changement des pratiques des équipes médicales.

9.2.1 Rappel des constats permettant la mise en œuvre de la procédure de MSAP, inscrits à l'article L. 162-1-17 du code de la sécurité sociale

- Une proportion élevée de prestations d'hospitalisation avec hébergement qui auraient pu donner lieu à des prises en charge sans hébergement ou sans hospitalisation,
- Un écart significatif entre le nombre d'actes, de prestations ou de prescriptions réalisés par l'établissement de santé et les moyennes régionales ou nationales pour une activité comparable,
- Une proportion élevée d'actes, de prestations ou de prescriptions réalisés par l'établissement de santé non conformes aux référentiels établis par la Haute Autorité de santé.

9.2.2 Critères retenus pour la MSAP des établissements de santé pour la chirurgie ambulatoire

- Etablissements dont le taux de chirurgie ambulatoire se situe dans le tiers inférieur des établissements de la région pour au moins un des 55 gestes marqueurs validés par les sociétés savantes et/ou les Conseils Nationaux Professionnels et inclus dans les campagnes nationales,
- Et/ou non-respect de la procédure de MSAP lors d'une campagne antérieure.

9.2.3 Critères retenus pour la MSAP sur les demandes de prestations d'hospitalisation de soins de suite et de réadaptation (MSAP SSR) :

- Etablissements dont le taux d'orientation en soins de suite et réadaptation par transfert ou mutation se situe dans le tiers supérieur des établissements de la région pour au moins un des gestes suivants :
 - Arthroplastie de genou par prothèse totale de genou (PTG) en 1ère intention (recommandation HAS de 2008),
 - Chirurgie réparatrice des ruptures de coiffe de l'épaule (recommandation HAS de 2008),
 - Ligamentoplastie du ligament croisé antérieur (LCA) du genou (recommandation HAS de 2008),
 - Arthroplastie de hanche par prothèse totale de hanche (PTH) en 1ère intention hors fracture du col du fémur (recommandation HAS de 2006),
 - Ostéosynthèse d'une fracture trochantérienne du fémur (Osteo-fémur) (recommandation HAS de 2006),
 - Arthroplastie de hanche par prothèse totale de hanche suite à une fracture du col du fémur (hanche-fracture) (recommandation de 2006).

9.2.4 Critères retenus pour la MSAP sur les demandes de prestations d'hospitalisation ou de prescriptions autres que chirurgie ambulatoire ou SSR :

- Etablissements réalisant l'un des 33 gestes marqueurs retenus au plan national pour le suivi des taux de recours lorsqu'existe un référentiel national reconnu et des indicateurs nationaux de scorage permettant le ciblage des établissements ayant les valeurs les plus atypiques au regard des référentiels.

9.3 Etablissements engagés dans le cadre de l'appel à candidature pertinence

Les 24 projets retenus dans le cadre de l'appel à candidature sont financés par l'ARS Occitanie pour une durée maximale de 2 ans et ont donc fait l'objet d'une convention signée fin 2019. Un premier versement a été effectué à la signature de la convention. Le second versement est conditionné à la réalisation des actions menées lors de la première année de mise en œuvre.

Du fait de la crise sanitaire liée à la pandémie COVID-19, 15 projets n'ont pu se déployer sur l'année 2020. Leur mise en œuvre a été repoussée d'une année, soit à compter du 1^{er} janvier 2021.

9 projets ont pu se poursuivre selon le calendrier initialement prévu à la signature de la convention et feront l'objet d'une première évaluation fin 2020.

Liste des 24 projets AAC pertinence :

Dép.	Calendrier	Etablissement	Type de structure	Projet
31	Report 2021	MSP la Reynerie	Ambulatoire	Evaluation de la iatrogénie et prévention de la surconsommation médicamenteuse : améliorer la qualité et la sécurité des prescriptions des médicaments
31	Report 2021	LA CASE DE SANTE	Ambulatoire	Médecine avancée en soins primaires et pathologies psychiatriques
66	Maintien du calendrier	Pôle de Santé Avicenne	Ambulatoire	PS-BPCO (Parcours de Soins – Broncho Pneumopathie Chronique Obstructive)
81	Maintien du calendrier	Maison de santé de la haute vallée du Thoré	Ambulatoire	PARCOURS DU PATIENT INSUFFISANT CARDIAQUE : la coordination de la prise en charge comme élément de qualité, de satisfaction patient, de coût maîtrisé
82	Maintien du calendrier	MSP de Varen	Ambulatoire	Améliorer l'accès aux soins en diversifiant les prises en charge et en les adaptant au contexte local.
12	Report 2021	AD-PEP12	Médico-sociale	Coordonner les acteurs de santé pour améliorer la pertinence des actes, des parcours et des prescriptions dans les prises en charge des tout-petits vulnérables (0-3 ans) en Aveyron
30	Maintien du calendrier	SESSAD d'APF France handicap d'Alès et de Bagnols/Cèze	Médico-sociale	Projet d'appui à la coordination des parcours de soins d'usagers de services médico-sociaux (SESSAD et SAMSAH)
30	Maintien du calendrier	Croix rouge française	Médico-sociale	Création d'une équipe médico-sociale mobile dans le Gard
34	Report 2021	EHPAD Les Jardins des Tuileries CCAS de Bessan	Médico-sociale	Mise en place de deux protocoles de soins infirmiers individualisés suivants : 1/ prévention et prise en charge de la déshydratation 2/ prise en charge d'une infection urinaire Permettant une meilleure réactivité pour la prise en charge des résidents, dans les limites des décrets de compétence respectifs des médecins et des infirmières.
81	Report 2021	Résidence la Grèze	Médico-sociale	Education thérapeutique pour les personnes âgées réalisée par une équipe pluridisciplinaire en EHPAD
81	Report 2021	Association de santé de la vallée de Dadou	Médico-sociale	Mettre en œuvre une coopération pluri-professionnelle pour sécuriser la prise des traitements à domicile afin d'améliorer la qualité de vie des personnes âgées et/ou en situation de handicap à domicile

Dép.	Calendrier	Etablissement	Type de structure	Projet
34	Report 2021	Naître et Grandir en Languedoc	Réseau	Implantation en région Occitanie d'un outil de prévention, de dépistage et d'orientation précoce du nouveau-né à risque de troubles du développement : évaluation des Mouvements Généraux
34	Report 2021	CH de Bédarieux	Sanitaire - CH et ESPIC	Equipe spécialisée prévention et réadaptation à domicile (ESPRAD)
46	Report 2021	Centre Hospitalier Jean COULON	Sanitaire - CH et ESPIC	Réduire le risque de ré hospitalisation évitable des personnes âgées en améliorant les interfaces ville/hôpital.
48	Report 2021	Hopital Lozère - site Gévaudan	Sanitaire - CH et ESPIC	Dépistage des complications du diabète
65	Maintien du calendrier	Centre hospitalier de Bigorre	Sanitaire - CH et ESPIC	Etude pilote sur la mise en place d'une coordination dans le parcours de soins des enfants présentant des troubles spécifiques des apprentissages
82	Maintien du calendrier	Centre hospitalier de Montauban	Sanitaire - CH et ESPIC	Utilisation de la réalité virtuelle immersive pour la prise en charge de la douleur et de l'anxiété en chirurgie
31	Maintien du calendrier	CHU Toulouse	Sanitaire - CHU	Création du Parcours patient précaire de la ville au CHU
34	Report 2021	CHU de Montpellier	Sanitaire - CHU	Maltraitance à Enfant en Occitanie-Est : un parcours cohérent pour une égalité d'accès aux soins
34	Report 2021	CHU de Montpellier - Hôpital La Colombière	Sanitaire - CHU	Dispositif montpelliérain de coordination et de collaboration ville-hôpital en pédopsychiatrie autour des Troubles du Neuro-développement
31	Report 2021	Clinique des Pyrénées	Sanitaire - Etablissement privé	Hospitalisation de jour SSR, Pertinence et Lisibilité de parcours de santé des Columérins âgé(e)s
31	Maintien du calendrier	Clinique Pasteur	Sanitaire - Etablissement privé	"Patient Blood Management" en chirurgie cardiaque
34	Report 2021	Clinique Clémentville	Sanitaire - Etablissement privé	Amélioration du parcours patient ville-hôpital en cancérologie
65	Report 2021	Polyclinique de l'Ormeau	Sanitaire - Etablissement privé	Elargissement des actes ambulatoires aux procédures endovasculaires périphériques qui relèvent actuellement d'une hospitalisation de 48h à 72h

10/ Conditions de mise en œuvre

Le PAPRAPS est arrêté par le Directeur Général de l'Agence Régionale de Santé après avis de l'Instance Régionale d'Amélioration de la Pertinence des Soins (IRAPS) et de la Commission de Coordination des Actions de l'Agence Régionale de Santé et de l'Assurance Maladie.

Il est publié au Recueil des Actes Administratifs.

Il a une durée de 4 ans.

Il est révisé chaque année.

Son suivi et son évaluation sont effectués par les membres de la commission régionale de coordination des actions de l'agence régionale de santé et de l'assurance maladie, après consultation de l'IRAPS.

Fait à Montpellier, le **28 JUIN 2021**

Le Directeur Général

Pour le Directeur Général de
l'Agence Régionale de Santé Occitanie et par délégation
le Directeur Général Adjoint

Pierre RICORDEAU

Dr Jean-Jacques MORFOISSE

ARS OCCITANIE

R76-2021-07-15-00020

ARRÊTÉ n° 2021-3229 du 15/07/2021 PORTANT
DÉTERMINATION POUR LA PROFESSION D'INFIRMIER DES
ZONES CARACTÉRISÉES PAR UNE OFFRE DE SOINS
INSUFFISANTE OU POUR DES DIFFICULTÉS DANS
L'ACCÈS AUX SOINS ET DES ZONES DANS LESQUELLES
LE NIVEAU DE L'OFFRE DE SOINS EST PARTICULIÈREMENT
ÉLEVÉ + LISTE ZONAGE IDE PAR COMMUNE + ZONAGE
IDEL OCCITANIE

Arrêté N° 2021 – 3229

Portant détermination pour la profession d’infirmier des zones caractérisées par une offre de soins insuffisante ou par des difficultés dans l’accès aux soins et des zones dans lesquelles le niveau de l’offre de soins est particulièrement élevé

Le Directeur Général de l’Agence Régionale de Santé Occitanie

Vu le code de la santé publique et notamment ses articles L. 1434-4, R.1434-41, R.1434-42 et R.1434-43 ;

Vu le code de la sécurité sociale, notamment ses articles L. 162-12-2 et 162-14-1 ;

Vu le code général des collectivités territoriales, notamment son article L. 1511-8 ;

Vu la convention nationale des infirmiers libéraux signée le 22 juin 2007, publiée au Journal officiel du 25 juillet 2007, ses avenants et ses annexes ;

Vu la loi n° 2016-41 du 26 janvier 2016 de modernisation de notre système de santé, notamment son article 158 ;

Vu le décret n° 2017-632 du 25 avril 2017 relatif aux conditions de détermination des zones caractérisées par une offre de soins insuffisante ou par des difficultés dans l’accès aux soins ou dans lesquelles le niveau de l’offre est particulièrement élevé ;

Vu le décret du 24 octobre 2018 portant nomination du Directeur Général de l’Agence Régionale de Santé Occitanie, Monsieur Pierre RICORDEAU ;

Vu l’arrêté 2012-603 de l’Agence Régionale de Santé Languedoc-Roussillon du 30 mai 2012 portant modification de la partie IX relative aux infirmiers dans le volet ambulatoire du schéma régional d’organisation des soins du Languedoc Roussillon ;

Vu l’arrêté 2012-11 de l’Agence Régionale de Santé Midi-Pyrénées du 12 juillet 2012 portant détermination des zones de mise en œuvre des mesures destinées à favoriser une meilleure répartition géographique des infirmiers libéraux, des médecins généralistes, des maisons de santé, des pôles de santé et des centres de santé ;

Vu l’arrêté du 10 janvier 2020 relatif à la méthodologie applicable à la profession d’infirmier pour la détermination des zones prévues au 1° de l'article L. 1434-4 du code de la santé publique ;

Vu la décision ARS Occitanie n° 2020-0036 portant délégation de signature du Directeur Général de l’Agence Régionale de Santé Occitanie du 10 janvier 2020 ;

Vu la concertation organisée en février 2020 et 2021 avec les représentants de l'Union Régionale des Professionnels de Santé infirmiers ;

Vu l'avis de la commission paritaire régionale des infirmiers libéraux en date du 3 septembre 2020 ;

Vu l'avis de la conférence régionale de la santé et de l'autonomie en date du 13 juillet 2021 ;

Considérant qu'en application des textes susvisés, le Directeur Général de l'Agence Régionale de Santé Occitanie détermine pour la profession d'infirmier, conformément à la méthodologie applicable, les zones caractérisées par une offre de soins insuffisante ou par des difficultés dans l'accès aux soins et les zones dans lesquelles le niveau de l'offre de soins est particulièrement élevé ;

Considérant que les zones caractérisées par une offre de soins insuffisante en infirmiers ou par des difficultés dans l'accès aux soins infirmiers sont divisées en deux catégories, les zones très sous dotées et les zones sous dotées, ces zones étant déterminées conformément à la méthodologie prévue à l'annexe de l'arrêté du 10 janvier 2020 relatif à la méthodologie applicable à la profession d'infirmier pour la détermination des zones prévues au 1° de l'article L. 1434-4 du code de santé publique ;

Considérant que les zones caractérisées par un niveau de l'offre de soins particulièrement élevé en infirmiers sont divisées en deux catégories, les zones très dotées et les zones surdotées, ces zones étant déterminées selon la méthodologie définie dans la convention nationale des infirmiers ;

Considérant que les autres zones sont classées en zones intermédiaires.

ARRETE

Article 1^{er} :

Les zones caractérisées par une offre de soins insuffisante en infirmiers ou par des difficultés dans l'accès aux soins infirmiers, les zones caractérisées par un niveau de l'offre de soins particulièrement élevé en infirmiers et les autres zones sont arrêtées ainsi qu'il suit en région Occitanie.

Ces zones se répartissent en cinq catégories :

- les zones très sous dotées ;
- les zones sous dotées ;
- les zones intermédiaires ;
- les zones très dotées ;
- les zones surdotées.

La liste des communes de la région Occitanie, leur rattachement à un bassin de vie ou canton-ou-ville et leur qualification figurent en annexe 1 de cet arrêté.

La cartographie régionale de ce zonage infirmier figure en annexe 2.

Article 2 :

Le présent arrêté abroge les arrêtés suivants :

- arrêté 2012-603 de l'Agence Régionale de Santé Languedoc-Roussillon du 30 mai 2012 portant modification de la partie IX relative aux infirmiers dans le volet ambulatoire du schéma régional d'organisation des soins du Languedoc Roussillon ;
- arrêté 2012-11 de l'Agence Régionale de Santé Midi-Pyrénées du 12 juillet 2012 portant détermination des zones de mise en œuvre des mesures destinées à favoriser une meilleure répartition géographique des infirmiers libéraux, des médecins généralistes, des maisons de santé, des pôles de santé et des centres de santé.

Article 3 :

Le présent arrêté prend effet à la date de sa publication et sera immédiatement transmis à la direction générale de l'offre de soins du Ministère des Solidarités et de la Santé.

Article 4 :

Le présent arrêté peut faire l'objet, dans un délai de deux mois à compter de sa notification ou de sa publication au recueil des actes administratifs :

- d'un recours gracieux auprès du Directeur Général de l'Agence Régionale de Santé Occitanie ;
- d'un recours hiérarchique auprès du Ministère des Solidarités et de la Santé ;
- d'un recours contentieux formé par toute personne ayant intérêt à agir devant le tribunal administratif territorialement compétent, qui peut être saisi par l'application informatique «télérecours citoyens» accessible par Internet <https://www.telerecours.fr/>.

Article 5 :

Le Directeur du Premier Recours de l'Agence Régionale de Santé Occitanie est chargé de l'exécution du présent arrêté, qui sera publié au recueil des actes administratifs de la préfecture de la Région Occitanie.

Fait à Montpellier, le 15 juillet 2021

Pierre RICORDEAU
Pour le Directeur Général de
l'Agence Régionale de Santé Occitanie et par délégation
Le Directeur Général Adjoint
Directeur Général de l'Agence Régionale de
Santé Occitanie
Dr Jean-Jacques MORFOISSE

Liste des communes Occitanie - zonage infirmiers 2021

Code Région d'attribution du BVCV (zonage)	Libellé de la région d'attribution du BVCV (zonage)	Code Departement d'attribution du BVCV (zonage)	Libellé du département d'attribution du BVCV (zonage)	Code INSEE du bassin de vie ou du pseudo-canton	Libellé du bassin de vie ou du pseudo-canton	Code INSEE de la commune	Libellé de la commune	Code Région administrative de la commune	Libellé de la région administrative de la commune	Code Departement administratif de la commune	Libellé du département administratif de la commune	Classement_final
76	Occitanie	09	Ariege	09225	Pamiers	09001	Aigues-Juntas	76	Occitanie	09	Ariège	5-Zone sur dotée
76	Occitanie	09	Ariege	09160	Lavelanet	09002	Aigues-Vives	76	Occitanie	09	Ariège	4-Zone très dotée
76	Occitanie	09	Ariege	09160	Lavelanet	09003	L'Aiguillon	76	Occitanie	09	Ariège	4-Zone très dotée
76	Occitanie	09	Ariege	09306	Tarascon-sur-Ariège	09004	Albiès	76	Occitanie	09	Ariège	4-Zone très dotée
76	Occitanie	09	Ariege	09261	Saint-Girons	09005	Aleu	76	Occitanie	09	Ariège	3-Zone intermédiaire
76	Occitanie	09	Ariege	09306	Tarascon-sur-Ariège	09006	Alliat	76	Occitanie	09	Ariège	4-Zone très dotée
76	Occitanie	09	Ariege	09122	Foix	09007	Allières	76	Occitanie	09	Ariège	5-Zone sur dotée
76	Occitanie	09	Ariege	09261	Saint-Girons	09008	Alos	76	Occitanie	09	Ariège	3-Zone intermédiaire
76	Occitanie	09	Ariege	09122	Foix	09009	Alzen	76	Occitanie	09	Ariège	5-Zone sur dotée
76	Occitanie	09	Ariege	09261	Saint-Girons	09011	Antras	76	Occitanie	09	Ariège	3-Zone intermédiaire
76	Occitanie	09	Ariege	09032	Ax-les-Thermes	09012	Appy	76	Occitanie	09	Ariège	3-Zone intermédiaire
76	Occitanie	09	Ariege	09122	Foix	09013	Arabaux	76	Occitanie	09	Ariège	5-Zone sur dotée
76	Occitanie	09	Ariege	09261	Saint-Girons	09014	Argein	76	Occitanie	09	Ariège	3-Zone intermédiaire
76	Occitanie	09	Ariege	09306	Tarascon-sur-Ariège	09015	Arignac	76	Occitanie	09	Ariège	4-Zone très dotée
76	Occitanie	09	Ariege	09306	Tarascon-sur-Ariège	09016	Arnave	76	Occitanie	09	Ariège	4-Zone très dotée
76	Occitanie	09	Ariege	09261	Saint-Girons	09017	Arrien-en-Bethmale	76	Occitanie	09	Ariège	3-Zone intermédiaire
76	Occitanie	09	Ariege	09261	Saint-Girons	09018	Arrout	76	Occitanie	09	Ariège	3-Zone intermédiaire
76	Occitanie	09	Ariege	09167	Lézat-sur-Lèze	09019	Artigat	76	Occitanie	09	Ariège	4-Zone très dotée
76	Occitanie	09	Ariege	09225	Pamiers	09021	Artix	76	Occitanie	09	Ariège	5-Zone sur dotée
76	Occitanie	09	Ariege	09225	Pamiers	09022	Arvigna	76	Occitanie	09	Ariège	5-Zone sur dotée
76	Occitanie	09	Ariege	09032	Ax-les-Thermes	09023	Ascou	76	Occitanie	09	Ariège	3-Zone intermédiaire
76	Occitanie	09	Ariege	09306	Tarascon-sur-Ariège	09024	Aston	76	Occitanie	09	Ariège	4-Zone très dotée
76	Occitanie	09	Ariege	09261	Saint-Girons	09025	Aucazein	76	Occitanie	09	Ariège	3-Zone intermédiaire
76	Occitanie	09	Ariege	09261	Saint-Girons	09026	Audressein	76	Occitanie	09	Ariège	3-Zone intermédiaire
76	Occitanie	09	Ariege	09261	Saint-Girons	09027	Augirein	76	Occitanie	09	Ariège	3-Zone intermédiaire
76	Occitanie	09	Ariege	09306	Tarascon-sur-Ariège	09028	Aulos	76	Occitanie	09	Ariège	4-Zone très dotée
76	Occitanie	09	Ariege	09261	Saint-Girons	09029	Aulus-les-Bains	76	Occitanie	09	Ariège	3-Zone intermédiaire
76	Occitanie	09	Ariege	09306	Tarascon-sur-Ariège	09030	Auzat	76	Occitanie	09	Ariège	4-Zone très dotée
76	Occitanie	09	Ariege	09032	Ax-les-Thermes	09031	Axiat	76	Occitanie	09	Ariège	3-Zone intermédiaire
76	Occitanie	09	Ariege	09032	Ax-les-Thermes	09032	Ax-les-Thermes	76	Occitanie	09	Ariège	3-Zone intermédiaire

Liste des communes Occitanie - zonage infirmiers 2021

Code Région d'attribution du BVCV (zonage)	Libellé de la région d'attribution du BVCV (zonage)	Code Departement d'attribution du BVCV (zonage)	Libellé du département d'attribution du BVCV (zonage)	Code INSEE du bassin de vie ou du pseudo-canton	Libellé du bassin de vie ou du pseudo-canton	Code INSEE de la commune	Libellé de la commune	Code Région administrative de la commune	Libellé de la région administrative de la commune	Code Departement administratif de la commune	Libellé du département administratif de la commune	Classement_final
76	Occitanie	09	Ariege	09261	Saint-Girons	09033	Bagert	76	Occitanie	09	Ariège	3-Zone intermédiaire
76	Occitanie	09	Ariege	09261	Saint-Girons	09034	Balacet	76	Occitanie	09	Ariège	3-Zone intermédiaire
76	Occitanie	09	Ariege	09261	Saint-Girons	09035	Balaguères	76	Occitanie	09	Ariège	3-Zone intermédiaire
76	Occitanie	09	Ariege	09261	Saint-Girons	09037	Barjac	76	Occitanie	09	Ariège	3-Zone intermédiaire
76	Occitanie	09	Ariege	09194	Mirepoix	09039	La Bastide-de-Bousignac	76	Occitanie	09	Ariège	3-Zone intermédiaire
76	Occitanie	09	Ariege	09225	Pamiers	09040	La Bastide-de-Lordat	76	Occitanie	09	Ariège	5-Zone sur dotée
76	Occitanie	09	Ariege	09122	Foix	09042	La Bastide-de-Sérou	76	Occitanie	09	Ariège	5-Zone sur dotée
76	Occitanie	09	Ariege	09160	Lavelanet	09043	La Bastide-sur-l'Hers	76	Occitanie	09	Ariège	4-Zone très dotée
76	Occitanie	09	Ariege	09122	Foix	09044	Baulou	76	Occitanie	09	Ariège	5-Zone sur dotée
76	Occitanie	09	Ariege	09306	Tarascon-sur-Ariège	09045	Bédeilhac-et-Aynat	76	Occitanie	09	Ariège	4-Zone très dotée
76	Occitanie	09	Ariege	09261	Saint-Girons	09046	Bédeille	76	Occitanie	09	Ariège	3-Zone intermédiaire
76	Occitanie	09	Ariege	09160	Lavelanet	09047	Bélesta	76	Occitanie	09	Ariège	4-Zone très dotée
76	Occitanie	09	Ariege	09160	Lavelanet	09048	Belloc	76	Occitanie	09	Ariège	4-Zone très dotée
76	Occitanie	09	Ariege	09122	Foix	09049	Bénac	76	Occitanie	09	Ariège	5-Zone sur dotée
76	Occitanie	09	Ariege	09225	Pamiers	09050	Benagues	76	Occitanie	09	Ariège	5-Zone sur dotée
76	Occitanie	09	Ariege	09160	Lavelanet	09051	Bénaix	76	Occitanie	09	Ariège	4-Zone très dotée
76	Occitanie	09	Ariege	09194	Mirepoix	09052	Besset	76	Occitanie	09	Ariège	3-Zone intermédiaire
76	Occitanie	09	Ariege	09032	Ax-les-Thermes	09053	Bestiac	76	Occitanie	09	Ariège	3-Zone intermédiaire
76	Occitanie	09	Ariege	09261	Saint-Girons	09055	Bethmale	76	Occitanie	09	Ariège	3-Zone intermédiaire
76	Occitanie	09	Ariege	09225	Pamiers	09056	Bézac	76	Occitanie	09	Ariège	5-Zone sur dotée
76	Occitanie	09	Ariege	09261	Saint-Girons	09057	Biert	76	Occitanie	09	Ariège	3-Zone intermédiaire
76	Occitanie	09	Ariege	09306	Tarascon-sur-Ariège	09058	Bompas	76	Occitanie	09	Ariège	4-Zone très dotée
76	Occitanie	09	Ariege	09261	Saint-Girons	09059	Bonac-Irazein	76	Occitanie	09	Ariège	3-Zone intermédiaire
76	Occitanie	09	Ariege	09225	Pamiers	09060	Bonnac	76	Occitanie	09	Ariège	5-Zone sur dotée
76	Occitanie	09	Ariege	09225	Pamiers	09061	Les Bordes-sur-Arize	76	Occitanie	09	Ariège	5-Zone sur dotée
76	Occitanie	09	Ariege	09261	Saint-Girons	09062	Bordes-Uchentein	76	Occitanie	09	Ariège	3-Zone intermédiaire
76	Occitanie	09	Ariege	09122	Foix	09063	Le Bosc	76	Occitanie	09	Ariège	5-Zone sur dotée
76	Occitanie	09	Ariege	09306	Tarascon-sur-Ariège	09064	Bouan	76	Occitanie	09	Ariège	4-Zone très dotée
76	Occitanie	09	Ariege	09261	Saint-Girons	09065	Boussenac	76	Occitanie	09	Ariège	3-Zone intermédiaire
76	Occitanie	09	Ariege	09122	Foix	09066	Brassac	76	Occitanie	09	Ariège	5-Zone sur dotée

Liste des communes Occitanie - zonage infirmiers 2021

Code Région d'attribution du BVCV (zonage)	Libellé de la région d'attribution du BVCV (zonage)	Code Departement d'attribution du BVCV (zonage)	Libellé du département d'attribution du BVCV (zonage)	Code INSEE du bassin de vie ou du pseudo-canton	Libellé du bassin de vie ou du pseudo-canton	Code INSEE de la commune	Libellé de la commune	Code Région administrative de la commune	Libellé de la région administrative de la commune	Code Departement administratif de la commune	Libellé du département administratif de la commune	Classement_final
76	Occitanie	09	Ariege	09282	Saverdun	09067	Brie	76	Occitanie	09	Ariège	4-Zone très dotée
76	Occitanie	09	Ariege	09122	Foix	09068	Burret	76	Occitanie	09	Ariège	5-Zone sur dotée
76	Occitanie	09	Ariege	09261	Saint-Girons	09069	Buzan	76	Occitanie	09	Ariège	3-Zone intermédiaire
76	Occitanie	09	Ariege	09306	Tarascon-sur-Ariège	09070	Les Cabannes	76	Occitanie	09	Ariège	4-Zone très dotée
76	Occitanie	09	Ariege	09122	Foix	09071	Cadarcet	76	Occitanie	09	Ariège	5-Zone sur dotée
76	Occitanie	09	Ariege	09225	Pamiers	09072	Calzan	76	Occitanie	09	Ariège	5-Zone sur dotée
76	Occitanie	09	Ariege	09261	Saint-Girons	09073	Camarade	76	Occitanie	09	Ariège	3-Zone intermédiaire
76	Occitanie	09	Ariege	09160	Lavelanet	09074	Camon	76	Occitanie	09	Ariège	4-Zone très dotée
76	Occitanie	09	Ariege	09282	Saverdun	09076	Canté	76	Occitanie	09	Ariège	4-Zone très dotée
76	Occitanie	09	Ariege	09306	Tarascon-sur-Ariège	09077	Capoulet-et-Junac	76	Occitanie	09	Ariège	4-Zone très dotée
76	Occitanie	09	Ariege	09167	Lézat-sur-Lèze	09079	Carla-Bayle	76	Occitanie	09	Ariège	4-Zone très dotée
76	Occitanie	09	Ariege	09160	Lavelanet	09080	Carla-de-Roquefort	76	Occitanie	09	Ariège	4-Zone très dotée
76	Occitanie	09	Ariege	09225	Pamiers	09081	Le Carlarret	76	Occitanie	09	Ariège	5-Zone sur dotée
76	Occitanie	09	Ariege	09261	Saint-Girons	09082	Castelnau-Durban	76	Occitanie	09	Ariège	3-Zone intermédiaire
76	Occitanie	09	Ariege	09167	Lézat-sur-Lèze	09083	Castéras	76	Occitanie	09	Ariège	4-Zone très dotée
76	Occitanie	09	Ariege	09261	Saint-Girons	09085	Castillon-en-Couserans	76	Occitanie	09	Ariège	3-Zone intermédiaire
76	Occitanie	09	Ariege	09261	Saint-Girons	09086	Caumont	76	Occitanie	09	Ariège	3-Zone intermédiaire
76	Occitanie	09	Ariege	09032	Ax-les-Thermes	09087	Caussou	76	Occitanie	09	Ariège	3-Zone intermédiaire
76	Occitanie	09	Ariege	09306	Tarascon-sur-Ariège	09088	Caychax	76	Occitanie	09	Ariège	4-Zone très dotée
76	Occitanie	09	Ariege	09194	Mirepoix	09089	Cazals-des-Baylès	76	Occitanie	09	Ariège	3-Zone intermédiaire
76	Occitanie	09	Ariege	09225	Pamiers	09090	Cazaux	76	Occitanie	09	Ariège	5-Zone sur dotée
76	Occitanie	09	Ariege	09261	Saint-Girons	09091	Cazavet	76	Occitanie	09	Ariège	3-Zone intermédiaire
76	Occitanie	09	Ariege	09306	Tarascon-sur-Ariège	09092	Cazenave-Serres-et-Allens	76	Occitanie	09	Ariège	4-Zone très dotée
76	Occitanie	09	Ariege	09122	Foix	09093	Celles	76	Occitanie	09	Ariège	5-Zone sur dotée
76	Occitanie	09	Ariege	09261	Saint-Girons	09095	Cescau	76	Occitanie	09	Ariège	3-Zone intermédiaire
76	Occitanie	09	Ariege	09306	Tarascon-sur-Ariège	09096	Château-Verdun	76	Occitanie	09	Ariège	4-Zone très dotée
76	Occitanie	09	Ariege	09261	Saint-Girons	09097	Clermont	76	Occitanie	09	Ariège	3-Zone intermédiaire
76	Occitanie	09	Ariege	09261	Saint-Girons	09098	Contrazy	76	Occitanie	09	Ariège	3-Zone intermédiaire
76	Occitanie	09	Ariege	09122	Foix	09099	Cos	76	Occitanie	09	Ariège	5-Zone sur dotée
76	Occitanie	09	Ariege	09261	Saint-Girons	09100	Couflens	76	Occitanie	09	Ariège	3-Zone intermédiaire

Liste des communes Occitanie - zonage infirmiers 2021

Code Région d'attribution du BVCV (zonage)	Libellé de la région d'attribution du BVCV (zonage)	Code Departement d'attribution du BVCV (zonage)	Libellé du département d'attribution du BVCV (zonage)	Code INSEE du bassin de vie ou du pseudo-canton	Libellé du bassin de vie ou du pseudo-canton	Code INSEE de la commune	Libellé de la commune	Code Région administrative de la commune	Libellé de la région administrative de la commune	Code Departement administratif de la commune	Libellé du département administratif de la commune	Classement_final
76	Occitanie	09	Ariege	09225	Pamiers	09101	Coussa	76	Occitanie	09	Ariège	5-Zone sur dotée
76	Occitanie	09	Ariege	09194	Mirepoix	09102	Coutens	76	Occitanie	09	Ariège	3-Zone intermédiaire
76	Occitanie	09	Ariege	09225	Pamiers	09103	Crampagna	76	Occitanie	09	Ariège	5-Zone sur dotée
76	Occitanie	09	Ariege	09225	Pamiers	09104	Dalou	76	Occitanie	09	Ariège	5-Zone sur dotée
76	Occitanie	09	Ariege	09160	Lavelanet	09106	Dreuilhe	76	Occitanie	09	Ariège	4-Zone très dotée
76	Occitanie	09	Ariege	09194	Mirepoix	09107	Dun	76	Occitanie	09	Ariège	3-Zone intermédiaire
76	Occitanie	09	Ariege	09261	Saint-Girons	09108	Durban-sur-Arize	76	Occitanie	09	Ariège	3-Zone intermédiaire
76	Occitanie	09	Ariege	09282	Saverdun	09109	Durfort	76	Occitanie	09	Ariège	4-Zone très dotée
76	Occitanie	09	Ariege	09261	Saint-Girons	09110	Encourtiech	76	Occitanie	09	Ariège	3-Zone intermédiaire
76	Occitanie	09	Ariege	09261	Saint-Girons	09111	Engomer	76	Occitanie	09	Ariège	3-Zone intermédiaire
76	Occitanie	09	Ariege	09261	Saint-Girons	09113	Ercé	76	Occitanie	09	Ariège	3-Zone intermédiaire
76	Occitanie	09	Ariege	09261	Saint-Girons	09114	Erp	76	Occitanie	09	Ariège	3-Zone intermédiaire
76	Occitanie	09	Ariege	09160	Lavelanet	09115	Esclagne	76	Occitanie	09	Ariège	4-Zone très dotée
76	Occitanie	09	Ariege	09225	Pamiers	09116	Escosse	76	Occitanie	09	Ariège	5-Zone sur dotée
76	Occitanie	09	Ariege	09282	Saverdun	09117	Esplas	76	Occitanie	09	Ariège	4-Zone très dotée
76	Occitanie	09	Ariege	09261	Saint-Girons	09118	Esplas-de-Sérou	76	Occitanie	09	Ariège	3-Zone intermédiaire
76	Occitanie	09	Ariege	09261	Saint-Girons	09119	Eycheil	76	Occitanie	09	Ariège	3-Zone intermédiaire
76	Occitanie	09	Ariege	09122	Foix	09121	Ferrières-sur-Ariège	76	Occitanie	09	Ariège	5-Zone sur dotée
76	Occitanie	09	Ariege	09122	Foix	09122	Foix	76	Occitanie	09	Ariège	5-Zone sur dotée
76	Occitanie	09	Ariege	09167	Lézat-sur-Lèze	09124	Le Fossat	76	Occitanie	09	Ariège	4-Zone très dotée
76	Occitanie	09	Ariege	09160	Lavelanet	09125	Fougax-et-Barrineuf	76	Occitanie	09	Ariège	4-Zone très dotée
76	Occitanie	09	Ariege	09160	Lavelanet	09126	Freychenet	76	Occitanie	09	Ariège	4-Zone très dotée
76	Occitanie	09	Ariege	09225	Pamiers	09127	Gabre	76	Occitanie	09	Ariège	5-Zone sur dotée
76	Occitanie	09	Ariege	09261	Saint-Girons	09128	Gajan	76	Occitanie	09	Ariège	3-Zone intermédiaire
76	Occitanie	09	Ariege	09261	Saint-Girons	09129	Galey	76	Occitanie	09	Ariège	3-Zone intermédiaire
76	Occitanie	09	Ariege	09122	Foix	09130	Ganac	76	Occitanie	09	Ariège	5-Zone sur dotée
76	Occitanie	09	Ariege	09032	Ax-les-Thermes	09131	Garanou	76	Occitanie	09	Ariège	3-Zone intermédiaire
76	Occitanie	09	Ariege	09185	Mazères	09132	Gaudiès	76	Occitanie	09	Ariège	4-Zone très dotée
76	Occitanie	09	Ariege	09306	Tarascon-sur-Ariège	09133	Génat	76	Occitanie	09	Ariège	4-Zone très dotée
76	Occitanie	09	Ariege	09306	Tarascon-sur-Ariège	09134	Gestiès	76	Occitanie	09	Ariège	4-Zone très dotée

Liste des communes Occitanie - zonage infirmiers 2021

Code Région d'attribution du BVCV (zonage)	Libellé de la région d'attribution du BVCV (zonage)	Code Departement d'attribution du BVCV (zonage)	Libellé du département d'attribution du BVCV (zonage)	Code INSEE du bassin de vie ou du pseudo-canton	Libellé du bassin de vie ou du pseudo-canton	Code INSEE de la commune	Libellé de la commune	Code Région administrative de la commune	Libellé de la région administrative de la commune	Code Departement administratif de la commune	Libellé du département administratif de la commune	Classement_final
76	Occitanie	09	Ariege	09306	Tarascon-sur-Ariège	09135	Goulier	76	Occitanie	09	Ariège	4-Zone très dotée
76	Occitanie	09	Ariege	09306	Tarascon-sur-Ariège	09136	Gourbit	76	Occitanie	09	Ariège	4-Zone très dotée
76	Occitanie	09	Ariege	09225	Pamiers	09137	Gudas	76	Occitanie	09	Ariège	5-Zone sur dotée
76	Occitanie	09	Ariege	09122	Foix	09138	L'Herm	76	Occitanie	09	Ariège	5-Zone sur dotée
76	Occitanie	09	Ariege	09032	Ax-les-Thermes	09139	L'Hospitalet-près-l'Andorre	76	Occitanie	09	Ariège	3-Zone intermédiaire
76	Occitanie	09	Ariege	09032	Ax-les-Thermes	09140	Ignaux	76	Occitanie	09	Ariège	3-Zone intermédiaire
76	Occitanie	09	Ariege	09261	Saint-Girons	09141	Illartein	76	Occitanie	09	Ariège	3-Zone intermédiaire
76	Occitanie	09	Ariege	09160	Lavelanet	09142	Ilhat	76	Occitanie	09	Ariège	4-Zone très dotée
76	Occitanie	09	Ariege	09306	Tarascon-sur-Ariège	09143	Illier-et-Laramade	76	Occitanie	09	Ariège	4-Zone très dotée
76	Occitanie	09	Ariege	09225	Pamiers	09145	Les Issards	76	Occitanie	09	Ariège	5-Zone sur dotée
76	Occitanie	09	Ariege	09282	Saverdun	09146	Justiniac	76	Occitanie	09	Ariège	4-Zone très dotée
76	Occitanie	09	Ariege	09282	Saverdun	09147	Labatut	76	Occitanie	09	Ariège	4-Zone très dotée
76	Occitanie	09	Ariege	09261	Saint-Girons	09149	Lacourt	76	Occitanie	09	Ariège	3-Zone intermédiaire
76	Occitanie	09	Ariege	09194	Mirepoix	09150	Lagarde	76	Occitanie	09	Ariège	3-Zone intermédiaire
76	Occitanie	09	Ariege	09167	Lézat-sur-Lèze	09151	Lanoux	76	Occitanie	09	Ariège	4-Zone très dotée
76	Occitanie	09	Ariege	09306	Tarascon-sur-Ariège	09152	Lapège	76	Occitanie	09	Ariège	4-Zone très dotée
76	Occitanie	09	Ariege	09225	Pamiers	09153	Lapenne	76	Occitanie	09	Ariège	5-Zone sur dotée
76	Occitanie	09	Ariege	09122	Foix	09154	Larbont	76	Occitanie	09	Ariège	5-Zone sur dotée
76	Occitanie	09	Ariege	09306	Tarascon-sur-Ariège	09155	Larcat	76	Occitanie	09	Ariège	4-Zone très dotée
76	Occitanie	09	Ariege	09306	Tarascon-sur-Ariège	09156	Larnat	76	Occitanie	09	Ariège	4-Zone très dotée
76	Occitanie	09	Ariege	09160	Lavelanet	09157	Laroque-d'Olmes	76	Occitanie	09	Ariège	4-Zone très dotée
76	Occitanie	09	Ariege	09261	Saint-Girons	09158	Lasserre	76	Occitanie	09	Ariège	3-Zone intermédiaire
76	Occitanie	09	Ariege	09032	Ax-les-Thermes	09159	Lassur	76	Occitanie	09	Ariège	3-Zone intermédiaire
76	Occitanie	09	Ariege	09160	Lavelanet	09160	Lavelanet	76	Occitanie	09	Ariège	4-Zone très dotée
76	Occitanie	09	Ariege	09160	Lavelanet	09161	Léran	76	Occitanie	09	Ariège	4-Zone très dotée
76	Occitanie	09	Ariege	09306	Tarascon-sur-Ariège	09162	Lercoul	76	Occitanie	09	Ariège	4-Zone très dotée
76	Occitanie	09	Ariege	09225	Pamiers	09163	Lescousse	76	Occitanie	09	Ariège	5-Zone sur dotée
76	Occitanie	09	Ariege	09261	Saint-Girons	09164	Lescure	76	Occitanie	09	Ariège	3-Zone intermédiaire
76	Occitanie	09	Ariege	09160	Lavelanet	09165	Lesparrou	76	Occitanie	09	Ariège	4-Zone très dotée
76	Occitanie	09	Ariege	09160	Lavelanet	09166	Leychert	76	Occitanie	09	Ariège	4-Zone très dotée

Liste des communes Occitanie - zonage infirmiers 2021

Code Région d'attribution du BVCV (zonage)	Libellé de la région d'attribution du BVCV (zonage)	Code Departement d'attribution du BVCV (zonage)	Libellé du département d'attribution du BVCV (zonage)	Code INSEE du bassin de vie ou du pseudo-canton	Libellé du bassin de vie ou du pseudo-canton	Code INSEE de la commune	Libellé de la commune	Code Région administrative de la commune	Libellé de la région administrative de la commune	Code Departement administratif de la commune	Libellé du département administratif de la commune	Classement_final
76	Occitanie	09	Ariege	09167	Lézat-sur-Lèze	09167	Lézat-sur-Lèze	76	Occitanie	09	Ariège	4-Zone très dotée
76	Occitanie	09	Ariege	09160	Lavelanet	09168	Lieurac	76	Occitanie	09	Ariège	4-Zone très dotée
76	Occitanie	09	Ariege	09160	Lavelanet	09169	Limbrassac	76	Occitanie	09	Ariège	4-Zone très dotée
76	Occitanie	09	Ariege	09282	Saverdun	09170	Lissac	76	Occitanie	09	Ariège	4-Zone très dotée
76	Occitanie	09	Ariege	09032	Ax-les-Thermes	09171	Lordat	76	Occitanie	09	Ariège	3-Zone intermédiaire
76	Occitanie	09	Ariege	09225	Pamiers	09173	Loubens	76	Occitanie	09	Ariège	5-Zone sur dotée
76	Occitanie	09	Ariege	09225	Pamiers	09174	Loubières	76	Occitanie	09	Ariège	5-Zone sur dotée
76	Occitanie	09	Ariege	09225	Pamiers	09175	Ludiès	76	Occitanie	09	Ariège	5-Zone sur dotée
76	Occitanie	09	Ariege	09032	Ax-les-Thermes	09176	Luzenac	76	Occitanie	09	Ariège	3-Zone intermédiaire
76	Occitanie	09	Ariege	09225	Pamiers	09177	Madière	76	Occitanie	09	Ariège	5-Zone sur dotée
76	Occitanie	09	Ariege	09194	Mirepoix	09178	Malegoude	76	Occitanie	09	Ariège	3-Zone intermédiaire
76	Occitanie	09	Ariege	09225	Pamiers	09179	Malléon	76	Occitanie	09	Ariège	5-Zone sur dotée
76	Occitanie	09	Ariege	09194	Mirepoix	09180	Manses	76	Occitanie	09	Ariège	3-Zone intermédiaire
76	Occitanie	09	Ariege	09225	Pamiers	09181	Le Mas-d'Azil	76	Occitanie	09	Ariège	5-Zone sur dotée
76	Occitanie	09	Ariege	09261	Saint-Girons	09182	Massat	76	Occitanie	09	Ariège	3-Zone intermédiaire
76	Occitanie	09	Ariege	09261	Saint-Girons	09184	Mauvezin-de-Sainte-Croix	76	Occitanie	09	Ariège	3-Zone intermédiaire
76	Occitanie	09	Ariege	09185	Mazères	09185	Mazères	76	Occitanie	09	Ariège	4-Zone très dotée
76	Occitanie	09	Ariege	09261	Saint-Girons	09187	Mercenac	76	Occitanie	09	Ariège	3-Zone intermédiaire
76	Occitanie	09	Ariege	09306	Tarascon-sur-Ariège	09188	Mercus-Garrabet	76	Occitanie	09	Ariège	4-Zone très dotée
76	Occitanie	09	Ariege	09032	Ax-les-Thermes	09189	Mérens-les-Vals	76	Occitanie	09	Ariège	3-Zone intermédiaire
76	Occitanie	09	Ariege	09261	Saint-Girons	09190	Mérigon	76	Occitanie	09	Ariège	3-Zone intermédiaire
76	Occitanie	09	Ariege	09306	Tarascon-sur-Ariège	09192	Miglos	76	Occitanie	09	Ariège	4-Zone très dotée
76	Occitanie	09	Ariege	09194	Mirepoix	09194	Mirepoix	76	Occitanie	09	Ariège	3-Zone intermédiaire
76	Occitanie	09	Ariege	09225	Pamiers	09195	Monesple	76	Occitanie	09	Ariège	5-Zone sur dotée
76	Occitanie	09	Ariege	09122	Foix	09196	Montagne	76	Occitanie	09	Ariège	5-Zone sur dotée
76	Occitanie	09	Ariege	09032	Ax-les-Thermes	09197	Montaillou	76	Occitanie	09	Ariège	3-Zone intermédiaire
76	Occitanie	09	Ariege	09261	Saint-Girons	09198	Montardit	76	Occitanie	09	Ariège	3-Zone intermédiaire
76	Occitanie	09	Ariege	09282	Saverdun	09199	Montaut	76	Occitanie	09	Ariège	4-Zone très dotée
76	Occitanie	09	Ariege	09160	Lavelanet	09200	Montbel	76	Occitanie	09	Ariège	4-Zone très dotée
76	Occitanie	09	Ariege	09261	Saint-Girons	09201	Montégut-en-Couserans	76	Occitanie	09	Ariège	3-Zone intermédiaire

Liste des communes Occitanie - zonage infirmiers 2021

Code Région d'attribution du BVCV (zonage)	Libellé de la région d'attribution du BVCV (zonage)	Code Departement du BVCV (zonage)	Libellé du département d'attribution du BVCV (zonage)	Code INSEE du bassin de vie ou du pseudo-canton	Libellé du bassin de vie ou du pseudo-canton	Code INSEE de la commune	Libellé de la commune	Code Région administrative de la commune	Libellé de la région administrative de la commune	Code Departement administratif de la commune	Libellé du département administratif de la commune	Classement_final
76	Occitanie	09	Ariege	09225	Pamiers	09202	Montégut-Plantaurel	76	Occitanie	09	Ariège	5-Zone sur dotée
76	Occitanie	09	Ariege	09122	Foix	09203	Montels	76	Occitanie	09	Ariège	5-Zone sur dotée
76	Occitanie	09	Ariege	09261	Saint-Girons	09204	Montesquieu-Avantès	76	Occitanie	09	Ariège	3-Zone intermédiaire
76	Occitanie	09	Ariege	09160	Lavelanet	09206	Montferrier	76	Occitanie	09	Ariège	4-Zone très dotée
76	Occitanie	09	Ariege	09122	Foix	09207	Montgaillard	76	Occitanie	09	Ariège	5-Zone sur dotée
76	Occitanie	09	Ariege	09261	Saint-Girons	09208	Montgauch	76	Occitanie	09	Ariège	3-Zone intermédiaire
76	Occitanie	09	Ariege	09261	Saint-Girons	09209	Montjoie-en-Couserans	76	Occitanie	09	Ariège	3-Zone intermédiaire
76	Occitanie	09	Ariege	09122	Foix	09210	Montoulieu	76	Occitanie	09	Ariège	5-Zone sur dotée
76	Occitanie	09	Ariege	09160	Lavelanet	09211	Montségur	76	Occitanie	09	Ariège	4-Zone très dotée
76	Occitanie	09	Ariege	09261	Saint-Girons	09212	Montseron	76	Occitanie	09	Ariège	3-Zone intermédiaire
76	Occitanie	09	Ariege	09194	Mirepoix	09213	Moulin-Neuf	76	Occitanie	09	Ariège	3-Zone intermédiaire
76	Occitanie	09	Ariege	09261	Saint-Girons	09214	Moulis	76	Occitanie	09	Ariège	3-Zone intermédiaire
76	Occitanie	09	Ariege	09160	Lavelanet	09215	Nalzen	76	Occitanie	09	Ariège	4-Zone très dotée
76	Occitanie	09	Ariege	09122	Foix	09216	Nescus	76	Occitanie	09	Ariège	5-Zone sur dotée
76	Occitanie	09	Ariege	09306	Tarascon-sur-Ariège	09217	Niaux	76	Occitanie	09	Ariège	4-Zone très dotée
76	Occitanie	09	Ariege	09032	Ax-les-Thermes	09218	Orgeix	76	Occitanie	09	Ariège	3-Zone intermédiaire
76	Occitanie	09	Ariege	09261	Saint-Girons	09219	Orgibet	76	Occitanie	09	Ariège	3-Zone intermédiaire
76	Occitanie	09	Ariege	09032	Ax-les-Thermes	09220	Orlu	76	Occitanie	09	Ariège	3-Zone intermédiaire
76	Occitanie	09	Ariege	09306	Tarascon-sur-Ariège	09221	Ornolac-Ussat-les-Bains	76	Occitanie	09	Ariège	4-Zone très dotée
76	Occitanie	09	Ariege	09306	Tarascon-sur-Ariège	09222	Orus	76	Occitanie	09	Ariège	4-Zone très dotée
76	Occitanie	09	Ariege	09261	Saint-Girons	09223	Oust	76	Occitanie	09	Ariège	3-Zone intermédiaire
76	Occitanie	09	Ariege	09225	Pamiers	09224	Pailhès	76	Occitanie	09	Ariège	5-Zone sur dotée
76	Occitanie	09	Ariege	09225	Pamiers	09225	Pamiers	76	Occitanie	09	Ariège	5-Zone sur dotée
76	Occitanie	09	Ariege	09306	Tarascon-sur-Ariège	09226	Pech	76	Occitanie	09	Ariège	4-Zone très dotée
76	Occitanie	09	Ariege	09160	Lavelanet	09227	Pérelle	76	Occitanie	09	Ariège	4-Zone très dotée
76	Occitanie	09	Ariege	09032	Ax-les-Thermes	09228	Perles-et-Castelet	76	Occitanie	09	Ariège	3-Zone intermédiaire
76	Occitanie	09	Ariege	09160	Lavelanet	09229	Le Peyrat	76	Occitanie	09	Ariège	4-Zone très dotée
76	Occitanie	09	Ariege	09261	Saint-Girons	09231	Le Port	76	Occitanie	09	Ariège	3-Zone intermédiaire
76	Occitanie	09	Ariege	09032	Ax-les-Thermes	09232	Prades	76	Occitanie	09	Ariège	3-Zone intermédiaire
76	Occitanie	09	Ariege	09160	Lavelanet	09233	Pradettes	76	Occitanie	09	Ariège	4-Zone très dotée

Liste des communes Occitanie - zonage infirmiers 2021

Code Région d'attribution du BVCV (zonage)	Libellé de la région d'attribution du BVCV (zonage)	Code Departement d'attribution du BVCV (zonage)	Libellé du département d'attribution du BVCV (zonage)	Code INSEE du bassin de vie ou du pseudo-canton	Libellé du bassin de vie ou du pseudo-canton	Code INSEE de la commune	Libellé de la commune	Code Région administrative de la commune	Libellé de la région administrative de la commune	Code Departement administratif de la commune	Libellé du département administratif de la commune	Classement_final
76	Occitanie	09	Ariege	09122	Foix	09234	Pradières	76	Occitanie	09	Ariège	5-Zone sur dotée
76	Occitanie	09	Ariege	09122	Foix	09236	Prayols	76	Occitanie	09	Ariège	5-Zone sur dotée
76	Occitanie	09	Ariege	09225	Pamiers	09238	Les Pujols	76	Occitanie	09	Ariège	5-Zone sur dotée
76	Occitanie	09	Ariege	09306	Tarascon-sur-Ariège	09240	Quié	76	Occitanie	09	Ariège	4-Zone très dotée
76	Occitanie	09	Ariege	09306	Tarascon-sur-Ariège	09241	Rabat-les-Trois-Seigneurs	76	Occitanie	09	Ariège	4-Zone très dotée
76	Occitanie	09	Ariege	09160	Lavelanet	09242	Raissac	76	Occitanie	09	Ariège	4-Zone très dotée
76	Occitanie	09	Ariege	09160	Lavelanet	09243	Régat	76	Occitanie	09	Ariège	4-Zone très dotée
76	Occitanie	09	Ariege	09194	Mirepoix	09244	Rieucros	76	Occitanie	09	Ariège	3-Zone intermédiaire
76	Occitanie	09	Ariege	09225	Pamiers	09245	Rieux-de-Pelleport	76	Occitanie	09	Ariège	5-Zone sur dotée
76	Occitanie	09	Ariege	09261	Saint-Girons	09246	Rimont	76	Occitanie	09	Ariège	3-Zone intermédiaire
76	Occitanie	09	Ariege	09261	Saint-Girons	09247	Rivèrenert	76	Occitanie	09	Ariège	3-Zone intermédiaire
76	Occitanie	09	Ariege	09160	Lavelanet	09249	Roquefixade	76	Occitanie	09	Ariège	4-Zone très dotée
76	Occitanie	09	Ariege	09160	Lavelanet	09250	Roquefort-les-Cascades	76	Occitanie	09	Ariège	4-Zone très dotée
76	Occitanie	09	Ariege	09194	Mirepoix	09251	Roumengoux	76	Occitanie	09	Ariège	3-Zone intermédiaire
76	Occitanie	09	Ariege	09225	Pamiers	09253	Sabarat	76	Occitanie	09	Ariège	5-Zone sur dotée
76	Occitanie	09	Ariege	09225	Pamiers	09254	Saint-Amadou	76	Occitanie	09	Ariège	5-Zone sur dotée
76	Occitanie	09	Ariege	09225	Pamiers	09255	Saint-Amans	76	Occitanie	09	Ariège	5-Zone sur dotée
76	Occitanie	09	Ariege	09225	Pamiers	09256	Saint-Bauzeil	76	Occitanie	09	Ariège	5-Zone sur dotée
76	Occitanie	09	Ariege	09225	Pamiers	09258	Saint-Félix-de-Rieutord	76	Occitanie	09	Ariège	5-Zone sur dotée
76	Occitanie	09	Ariege	09225	Pamiers	09259	Saint-Félix-de-Tournegat	76	Occitanie	09	Ariège	5-Zone sur dotée
76	Occitanie	09	Ariege	09194	Mirepoix	09260	Sainte-Foi	76	Occitanie	09	Ariège	3-Zone intermédiaire
76	Occitanie	09	Ariege	09261	Saint-Girons	09261	Saint-Girons	76	Occitanie	09	Ariège	3-Zone intermédiaire
76	Occitanie	09	Ariege	09160	Lavelanet	09262	Saint-Jean-d'Aigues-Vives	76	Occitanie	09	Ariège	4-Zone très dotée
76	Occitanie	09	Ariege	09261	Saint-Girons	09263	Saint-Jean-du-Castillonnais	76	Occitanie	09	Ariège	3-Zone intermédiaire
76	Occitanie	09	Ariege	09225	Pamiers	09264	Saint-Jean-de-Verges	76	Occitanie	09	Ariège	5-Zone sur dotée
76	Occitanie	09	Ariege	09225	Pamiers	09265	Saint-Jean-du-Falga	76	Occitanie	09	Ariège	5-Zone sur dotée
76	Occitanie	09	Ariege	09194	Mirepoix	09266	Saint-Julien-de-Gras-Capou	76	Occitanie	09	Ariège	3-Zone intermédiaire
76	Occitanie	09	Ariege	09261	Saint-Girons	09267	Saint-Lary	76	Occitanie	09	Ariège	3-Zone intermédiaire
76	Occitanie	09	Ariege	09261	Saint-Girons	09268	Saint-Lizier	76	Occitanie	09	Ariège	3-Zone intermédiaire
76	Occitanie	09	Ariege	09122	Foix	09269	Saint-Martin-de-Caralp	76	Occitanie	09	Ariège	5-Zone sur dotée

Liste des communes Occitanie - zonage infirmiers 2021

Code Région d'attribution du BVCV (zonage)	Libellé de la région d'attribution du BVCV (zonage)	Code Departement d'attribution du BVCV (zonage)	Libellé du département d'attribution du BVCV (zonage)	Code INSEE du bassin de vie ou du pseudo-canton	Libellé du bassin de vie ou du pseudo-canton	Code INSEE de la commune	Libellé de la commune	Code Région administrative de la commune	Libellé de la région administrative de la commune	Code Departement administratif de la commune	Libellé du département administratif de la commune	Classement_final
76	Occitanie	09	Ariege	09282	Saverdun	09270	Saint-Martin-d'Oydes	76	Occitanie	09	Ariège	4-Zone très dotée
76	Occitanie	09	Ariege	09225	Pamiers	09271	Saint-Michel	76	Occitanie	09	Ariège	5-Zone sur dotée
76	Occitanie	09	Ariege	09122	Foix	09272	Saint-Paul-de-Jarrat	76	Occitanie	09	Ariège	5-Zone sur dotée
76	Occitanie	09	Ariege	09122	Foix	09273	Saint-Pierre-de-Rivière	76	Occitanie	09	Ariège	5-Zone sur dotée
76	Occitanie	09	Ariege	09194	Mirepoix	09274	Saint-Quentin-la-Tour	76	Occitanie	09	Ariège	3-Zone intermédiaire
76	Occitanie	09	Ariege	09282	Saverdun	09275	Saint-Quirc	76	Occitanie	09	Ariège	4-Zone très dotée
76	Occitanie	09	Ariege	09225	Pamiers	09276	Saint-Victor-Rouzaud	76	Occitanie	09	Ariège	5-Zone sur dotée
76	Occitanie	09	Ariege	09167	Lézat-sur-Lèze	09277	Saint-Ybars	76	Occitanie	09	Ariège	4-Zone très dotée
76	Occitanie	09	Ariege	09261	Saint-Girons	09279	Salsein	76	Occitanie	09	Ariège	3-Zone intermédiaire
76	Occitanie	09	Ariege	09306	Tarascon-sur-Ariège	09280	Saurat	76	Occitanie	09	Ariège	4-Zone très dotée
76	Occitanie	09	Ariege	09160	Lavelanet	09281	Sautel	76	Occitanie	09	Ariège	4-Zone très dotée
76	Occitanie	09	Ariege	09282	Saverdun	09282	Saverdun	76	Occitanie	09	Ariège	4-Zone très dotée
76	Occitanie	09	Ariege	09032	Ax-les-Thermes	09283	Savignac-les-Ormeaux	76	Occitanie	09	Ariège	3-Zone intermédiaire
76	Occitanie	09	Ariege	09225	Pamiers	09284	Ségura	76	Occitanie	09	Ariège	5-Zone sur dotée
76	Occitanie	09	Ariege	09261	Saint-Girons	09285	Seix	76	Occitanie	09	Ariège	3-Zone intermédiaire
76	Occitanie	09	Ariege	09306	Tarascon-sur-Ariège	09286	Sem	76	Occitanie	09	Ariège	4-Zone très dotée
76	Occitanie	09	Ariege	09306	Tarascon-sur-Ariège	09287	Senconac	76	Occitanie	09	Ariège	4-Zone très dotée
76	Occitanie	09	Ariege	09261	Saint-Girons	09289	Lorp-Sentaraille	76	Occitanie	09	Ariège	3-Zone intermédiaire
76	Occitanie	09	Ariege	09261	Saint-Girons	09290	Sentein	76	Occitanie	09	Ariège	3-Zone intermédiaire
76	Occitanie	09	Ariege	09261	Saint-Girons	09291	Sentenac-d'Oust	76	Occitanie	09	Ariège	3-Zone intermédiaire
76	Occitanie	09	Ariege	09122	Foix	09292	Sentenac-de-Sérou	76	Occitanie	09	Ariège	5-Zone sur dotée
76	Occitanie	09	Ariege	09122	Foix	09293	Serres-sur-Arget	76	Occitanie	09	Ariège	5-Zone sur dotée
76	Occitanie	09	Ariege	09306	Tarascon-sur-Ariège	09295	Siguer	76	Occitanie	09	Ariège	4-Zone très dotée
76	Occitanie	09	Ariege	09306	Tarascon-sur-Ariège	09296	Sinsat	76	Occitanie	09	Ariège	4-Zone très dotée
76	Occitanie	09	Ariege	09261	Saint-Girons	09297	Sor	76	Occitanie	09	Ariège	3-Zone intermédiaire
76	Occitanie	09	Ariege	09032	Ax-les-Thermes	09298	Sorgeat	76	Occitanie	09	Ariège	3-Zone intermédiaire
76	Occitanie	09	Ariege	09261	Saint-Girons	09299	Soueix-Rogalle	76	Occitanie	09	Ariège	3-Zone intermédiaire
76	Occitanie	09	Ariege	09122	Foix	09300	Soula	76	Occitanie	09	Ariège	5-Zone sur dotée
76	Occitanie	09	Ariege	09261	Saint-Girons	09301	Soulan	76	Occitanie	09	Ariège	3-Zone intermédiaire
76	Occitanie	09	Ariege	09306	Tarascon-sur-Ariège	09302	Suc-et-Sentenac	76	Occitanie	09	Ariège	4-Zone très dotée

Liste des communes Occitanie - zonage infirmiers 2021

Code Région d'attribution du BVCV (zonage)	Libellé de la région d'attribution du BVCV (zonage)	Code Departement d'attribution du BVCV (zonage)	Libellé du département d'attribution du BVCV (zonage)	Code INSEE du bassin de vie ou du pseudo-canton	Libellé du bassin de vie ou du pseudo-canton	Code INSEE de la commune	Libellé de la commune	Code Région administrative de la commune	Libellé de la région administrative de la commune	Code Departement administratif de la commune	Libellé du département administratif de la commune	Classement_final
76	Occitanie	09	Ariege	09306	Tarascon-sur-Ariège	09303	Surba	76	Occitanie	09	Ariège	4-Zone très dotée
76	Occitanie	09	Ariege	09122	Foix	09304	Suzan	76	Occitanie	09	Ariège	5-Zone sur dotée
76	Occitanie	09	Ariege	09160	Lavelanet	09305	Tabre	76	Occitanie	09	Ariège	4-Zone très dotée
76	Occitanie	09	Ariege	09306	Tarascon-sur-Ariège	09306	Tarascon-sur-Ariège	76	Occitanie	09	Ariège	4-Zone très dotée
76	Occitanie	09	Ariege	09261	Saint-Girons	09307	Taurignan-Castet	76	Occitanie	09	Ariège	3-Zone intermédiaire
76	Occitanie	09	Ariege	09261	Saint-Girons	09308	Taurignan-Vieux	76	Occitanie	09	Ariège	3-Zone intermédiaire
76	Occitanie	09	Ariege	09194	Mirepoix	09309	Teilhet	76	Occitanie	09	Ariège	3-Zone intermédiaire
76	Occitanie	09	Ariege	09032	Ax-les-Thermes	09311	Tignac	76	Occitanie	09	Ariège	3-Zone intermédiaire
76	Occitanie	09	Ariege	09225	Pamiers	09312	La Tour-du-Crieu	76	Occitanie	09	Ariège	5-Zone sur dotée
76	Occitanie	09	Ariege	09261	Saint-Girons	09313	Tourtouse	76	Occitanie	09	Ariège	3-Zone intermédiaire
76	Occitanie	09	Ariege	09194	Mirepoix	09314	Tourtrol	76	Occitanie	09	Ariège	3-Zone intermédiaire
76	Occitanie	09	Ariege	09225	Pamiers	09315	Trémoulet	76	Occitanie	09	Ariège	5-Zone sur dotée
76	Occitanie	09	Ariege	09194	Mirepoix	09316	Troye-d'Ariège	76	Occitanie	09	Ariège	3-Zone intermédiaire
76	Occitanie	09	Ariege	09032	Ax-les-Thermes	09318	Unac	76	Occitanie	09	Ariège	3-Zone intermédiaire
76	Occitanie	09	Ariege	09282	Saverdun	09319	Unzent	76	Occitanie	09	Ariège	4-Zone très dotée
76	Occitanie	09	Ariege	09032	Ax-les-Thermes	09320	Urs	76	Occitanie	09	Ariège	3-Zone intermédiaire
76	Occitanie	09	Ariege	09306	Tarascon-sur-Ariège	09321	Ussat	76	Occitanie	09	Ariège	4-Zone très dotée
76	Occitanie	09	Ariege	09261	Saint-Girons	09322	Ustou	76	Occitanie	09	Ariège	3-Zone intermédiaire
76	Occitanie	09	Ariege	09194	Mirepoix	09323	Vals	76	Occitanie	09	Ariège	3-Zone intermédiaire
76	Occitanie	09	Ariege	09225	Pamiers	09324	Varilhes	76	Occitanie	09	Ariège	5-Zone sur dotée
76	Occitanie	09	Ariege	09032	Ax-les-Thermes	09325	Vaychis	76	Occitanie	09	Ariège	3-Zone intermédiaire
76	Occitanie	09	Ariege	09306	Tarascon-sur-Ariège	09326	Vèbre	76	Occitanie	09	Ariège	4-Zone très dotée
76	Occitanie	09	Ariege	09225	Pamiers	09327	Ventenac	76	Occitanie	09	Ariège	5-Zone sur dotée
76	Occitanie	09	Ariege	09306	Tarascon-sur-Ariège	09328	Verdun	76	Occitanie	09	Ariège	4-Zone très dotée
76	Occitanie	09	Ariege	09122	Foix	09329	Vernajoul	76	Occitanie	09	Ariège	5-Zone sur dotée
76	Occitanie	09	Ariege	09032	Ax-les-Thermes	09330	Vernaux	76	Occitanie	09	Ariège	3-Zone intermédiaire
76	Occitanie	09	Ariege	09282	Saverdun	09331	Le Vernet	76	Occitanie	09	Ariège	4-Zone très dotée
76	Occitanie	09	Ariege	09225	Pamiers	09332	Verniolle	76	Occitanie	09	Ariège	5-Zone sur dotée
76	Occitanie	09	Ariege	09306	Tarascon-sur-Ariège	09334	Vicdessos	76	Occitanie	09	Ariège	4-Zone très dotée
76	Occitanie	09	Ariege	09261	Saint-Girons	09335	Villeneuve	76	Occitanie	09	Ariège	3-Zone intermédiaire

Liste des communes Occitanie - zonage infirmiers 2021

Code Région d'attribution du BVCV (zonage)	Libellé de la région d'attribution du BVCV (zonage)	Code Departement d'attribution du BVCV (zonage)	Libellé du département d'attribution du BVCV (zonage)	Code INSEE du bassin de vie ou du pseudo-canton	Libellé du bassin de vie ou du pseudo-canton	Code INSEE de la commune	Libellé de la commune	Code Région administrative de la commune	Libellé de la région administrative de la commune	Code Departement administratif de la commune	Libellé du département administratif de la commune	Classement_final
76	Occitanie	09	Ariege	09160	Lavelanet	09336	Villeneuve-d'Olmes	76	Occitanie	09	Ariège	4-Zone très dotée
76	Occitanie	09	Ariege	09167	Lézat-sur-Lèze	09338	Villeneuve-du-Latou	76	Occitanie	09	Ariège	4-Zone très dotée
76	Occitanie	09	Ariege	09225	Pamiers	09339	Villeneuve-du-Paréage	76	Occitanie	09	Ariège	5-Zone sur dotée
76	Occitanie	09	Ariege	09194	Mirepoix	09340	Vira	76	Occitanie	09	Ariège	3-Zone intermédiaire
76	Occitanie	09	Ariege	09194	Mirepoix	09341	Viviès	76	Occitanie	09	Ariège	3-Zone intermédiaire
76	Occitanie	09	Ariege	09167	Lézat-sur-Lèze	09342	Sainte-Suzanne	76	Occitanie	09	Ariège	4-Zone très dotée
76	Occitanie	09	Ariege	09194	Mirepoix	11032	Bellegarde-du-Razès	76	Occitanie	11	Aude	3-Zone intermédiaire
76	Occitanie	09	Ariege	09185	Mazères	11033	Belpech	76	Occitanie	11	Aude	4-Zone très dotée
76	Occitanie	09	Ariege	09194	Mirepoix	11057	Cahuzac	76	Occitanie	11	Aude	3-Zone intermédiaire
76	Occitanie	09	Ariege	09194	Mirepoix	11080	Val de Lambronne	76	Occitanie	11	Aude	3-Zone intermédiaire
76	Occitanie	09	Ariege	09194	Mirepoix	11087	Cazalrenoux	76	Occitanie	11	Aude	3-Zone intermédiaire
76	Occitanie	09	Ariege	09160	Lavelanet	11091	Chalabre	76	Occitanie	11	Aude	4-Zone très dotée
76	Occitanie	09	Ariege	09194	Mirepoix	11100	Corbières	76	Occitanie	11	Aude	3-Zone intermédiaire
76	Occitanie	09	Ariege	09160	Lavelanet	11107	Courtauly	76	Occitanie	11	Aude	4-Zone très dotée
76	Occitanie	09	Ariege	09194	Mirepoix	11128	Escueillens-et-Saint-Just-de-Réleungard	76	Occitanie	11	Aude	3-Zone intermédiaire
76	Occitanie	09	Ariege	09185	Mazères	11134	Fajac-la-Rellenque	76	Occitanie	11	Aude	4-Zone très dotée
76	Occitanie	09	Ariege	09194	Mirepoix	11139	Fenouillet-du-Razès	76	Occitanie	11	Aude	3-Zone intermédiaire
76	Occitanie	09	Ariege	09194	Mirepoix	11159	Gaja-la-Selve	76	Occitanie	11	Aude	3-Zone intermédiaire
76	Occitanie	09	Ariege	09194	Mirepoix	11173	Hounoux	76	Occitanie	11	Aude	3-Zone intermédiaire
76	Occitanie	09	Ariege	09194	Mirepoix	11184	Lafage	76	Occitanie	11	Aude	3-Zone intermédiaire
76	Occitanie	09	Ariege	09194	Mirepoix	11204	Lignairolles	76	Occitanie	11	Aude	3-Zone intermédiaire
76	Occitanie	09	Ariege	09185	Mazères	11208	La Louvière-Lauragais	76	Occitanie	11	Aude	4-Zone très dotée
76	Occitanie	09	Ariege	09185	Mazères	11218	Marquein	76	Occitanie	11	Aude	4-Zone très dotée
76	Occitanie	09	Ariege	09185	Mazères	11226	Mayreville	76	Occitanie	11	Aude	4-Zone très dotée
76	Occitanie	09	Ariege	09185	Mazères	11231	Mézerville	76	Occitanie	11	Aude	4-Zone très dotée
76	Occitanie	09	Ariege	09185	Mazères	11236	Molandier	76	Occitanie	11	Aude	4-Zone très dotée
76	Occitanie	09	Ariege	09194	Mirepoix	11246	Montgradail	76	Occitanie	11	Aude	3-Zone intermédiaire
76	Occitanie	09	Ariege	09160	Lavelanet	11249	Montjardin	76	Occitanie	11	Aude	4-Zone très dotée
76	Occitanie	09	Ariege	09194	Mirepoix	11268	Orsans	76	Occitanie	11	Aude	3-Zone intermédiaire
76	Occitanie	09	Ariege	09194	Mirepoix	11277	Pécharic-et-le-Py	76	Occitanie	11	Aude	3-Zone intermédiaire

Liste des communes Occitanie - zonage infirmiers 2021

Code Région d'attribution du BVCV (zonage)	Libellé de la région d'attribution du BVCV (zonage)	Code Departement d'attribution du BVCV (zonage)	Libellé du département d'attribution du BVCV (zonage)	Code INSEE du bassin de vie ou du pseudo-canton	Libellé du bassin de vie ou du pseudo-canton	Code INSEE de la commune	Libellé de la commune	Code Région administrative de la commune	Libellé de la région administrative de la commune	Code Departement administratif de la commune	Libellé du département administratif de la commune	Classement_final
76	Occitanie	09	Ariege	09185	Mazères	11278	Pech-Luna	76	Occitanie	11	Aude	4-Zone très dotée
76	Occitanie	09	Ariege	09194	Mirepoix	11282	Peyrefitte-du-Razès	76	Occitanie	11	Aude	3-Zone intermédiaire
76	Occitanie	09	Ariege	09185	Mazères	11283	Peyrefitte-sur-l'Hers	76	Occitanie	11	Aude	4-Zone très dotée
76	Occitanie	09	Ariege	09194	Mirepoix	11290	Plaigne	76	Occitanie	11	Aude	3-Zone intermédiaire
76	Occitanie	09	Ariege	09194	Mirepoix	11291	Plavilla	76	Occitanie	11	Aude	3-Zone intermédiaire
76	Occitanie	09	Ariege	09160	Lavelanet	11303	Puivert	76	Occitanie	11	Aude	4-Zone très dotée
76	Occitanie	09	Ariege	09194	Mirepoix	11312	Ribouisse	76	Occitanie	11	Aude	3-Zone intermédiaire
76	Occitanie	09	Ariege	09160	Lavelanet	11316	Rivel	76	Occitanie	11	Aude	4-Zone très dotée
76	Occitanie	09	Ariege	09185	Mazères	11334	Sainte-Camelle	76	Occitanie	11	Aude	4-Zone très dotée
76	Occitanie	09	Ariege	09160	Lavelanet	11336	Sainte-Colombe-sur-l'Hers	76	Occitanie	11	Aude	4-Zone très dotée
76	Occitanie	09	Ariege	09194	Mirepoix	11343	Saint-Gaudéric	76	Occitanie	11	Aude	3-Zone intermédiaire
76	Occitanie	09	Ariege	09194	Mirepoix	11348	Saint-Julien-de-Briola	76	Occitanie	11	Aude	3-Zone intermédiaire
76	Occitanie	09	Ariege	09185	Mazères	11365	Saint-Sernin	76	Occitanie	11	Aude	4-Zone très dotée
76	Occitanie	09	Ariege	09185	Mazères	11371	Salles-sur-l'Hers	76	Occitanie	11	Aude	4-Zone très dotée
76	Occitanie	09	Ariege	09194	Mirepoix	11375	Seignalens	76	Occitanie	11	Aude	3-Zone intermédiaire
76	Occitanie	09	Ariege	09160	Lavelanet	11380	Sonnac-sur-l'Hers	76	Occitanie	11	Aude	4-Zone très dotée
76	Occitanie	09	Ariege	09194	Mirepoix	11400	Tréziers	76	Occitanie	11	Aude	3-Zone intermédiaire
76	Occitanie	09	Ariege	09194	Mirepoix	11419	Villautou	76	Occitanie	11	Aude	3-Zone intermédiaire
76	Occitanie	09	Ariege	09160	Lavelanet	11424	Villefort	76	Occitanie	11	Aude	4-Zone très dotée
76	Occitanie	09	Ariege	09185	Mazères	31100	Calmont	76	Occitanie	31	Haute-Garonne	4-Zone très dotée
76	Occitanie	09	Ariege	09167	Lézat-sur-Lèze	31103	Canens	76	Occitanie	31	Haute-Garonne	4-Zone très dotée
76	Occitanie	09	Ariege	09167	Lézat-sur-Lèze	31111	Castagnac	76	Occitanie	31	Haute-Garonne	4-Zone très dotée
76	Occitanie	09	Ariege	09167	Lézat-sur-Lèze	31173	Esperce	76	Occitanie	31	Haute-Garonne	4-Zone très dotée
76	Occitanie	09	Ariege	09282	Saverdun	31206	Gaillac-Toulza	76	Occitanie	31	Haute-Garonne	4-Zone très dotée
76	Occitanie	09	Ariege	09185	Mazères	31220	Gibel	76	Occitanie	31	Haute-Garonne	4-Zone très dotée
76	Occitanie	09	Ariege	09167	Lézat-sur-Lèze	31280	Latrape	76	Occitanie	31	Haute-Garonne	4-Zone très dotée
76	Occitanie	09	Ariege	09282	Saverdun	31319	Marliac	76	Occitanie	31	Haute-Garonne	4-Zone très dotée
76	Occitanie	09	Ariege	09167	Lézat-sur-Lèze	31326	Massabrac	76	Occitanie	31	Haute-Garonne	4-Zone très dotée
76	Occitanie	09	Ariege	09167	Lézat-sur-Lèze	31379	Montgazin	76	Occitanie	31	Haute-Garonne	4-Zone très dotée
76	Occitanie	09	Ariege	09167	Lézat-sur-Lèze	31517	Saint-Sulpice-sur-Lèze	76	Occitanie	31	Haute-Garonne	4-Zone très dotée

Liste des communes Occitanie - zonage infirmiers 2021

Code Région d'attribution du BVCV (zonage)	Libellé de la région d'attribution du BVCV (zonage)	Code Departement d'attribution du BVCV (zonage)	Libellé du département d'attribution du BVCV (zonage)	Code INSEE du bassin de vie ou du pseudo-canton	Libellé du bassin de vie ou du pseudo-canton	Code INSEE de la commune	Libellé de la commune	Code Région administrative de la commune	Libellé de la région administrative de la commune	Code Departement administratif de la commune	Libellé du département administratif de la commune	Classement_final
76	Occitanie	11	Aude	11304	Quillan	09020	Artigues	76	Occitanie	09	Ariège	3-Zone intermédiaire
76	Occitanie	11	Aude	11304	Quillan	09078	Carcanières	76	Occitanie	09	Ariège	3-Zone intermédiaire
76	Occitanie	11	Aude	11304	Quillan	09193	Mijanès	76	Occitanie	09	Ariège	3-Zone intermédiaire
76	Occitanie	11	Aude	11304	Quillan	09230	Le Pla	76	Occitanie	09	Ariège	3-Zone intermédiaire
76	Occitanie	11	Aude	11304	Quillan	09237	Le Puch	76	Occitanie	09	Ariège	3-Zone intermédiaire
76	Occitanie	11	Aude	11304	Quillan	09239	Quérigut	76	Occitanie	09	Ariège	3-Zone intermédiaire
76	Occitanie	11	Aude	11304	Quillan	09252	Rouze	76	Occitanie	09	Ariège	3-Zone intermédiaire
76	Occitanie	11	Aude	11397	Trèbes	11001	Aigues-Vives	76	Occitanie	11	Aude	4-Zone très dotée
76	Occitanie	11	Aude	11076	Castelnaudary	11002	Airoux	76	Occitanie	11	Aude	4-Zone très dotée
76	Occitanie	11	Aude	11206	Limoux	11003	Ajac	76	Occitanie	11	Aude	4-Zone très dotée
76	Occitanie	11	Aude	11206	Limoux	11004	Alaigne	76	Occitanie	11	Aude	4-Zone très dotée
76	Occitanie	11	Aude	1104	Carcassonne-3	11005	Alairac	76	Occitanie	11	Aude	3-Zone intermédiaire
76	Occitanie	11	Aude	11379	Sigean	11006	Albas	76	Occitanie	11	Aude	5-Zone sur dotée
76	Occitanie	11	Aude	11129	Espéraga	11007	Albières	76	Occitanie	11	Aude	4-Zone très dotée
76	Occitanie	11	Aude	11206	Limoux	11008	Alet-les-Bains	76	Occitanie	11	Aude	4-Zone très dotée
76	Occitanie	11	Aude	11049	Bram	11009	Alzonne	76	Occitanie	11	Aude	4-Zone très dotée
76	Occitanie	11	Aude	11129	Espéraga	11010	Antugnac	76	Occitanie	11	Aude	4-Zone très dotée
76	Occitanie	11	Aude	1119	Vallée de l'Orbiel	11011	Aragon	76	Occitanie	11	Aude	4-Zone très dotée
76	Occitanie	11	Aude	11203	Lézignan-Corbières	11013	Argens-Minervois	76	Occitanie	11	Aude	5-Zone sur dotée
76	Occitanie	11	Aude	11106	Coursan	11014	Armissan	76	Occitanie	11	Aude	4-Zone très dotée
76	Occitanie	11	Aude	11129	Espéraga	11015	Arques	76	Occitanie	11	Aude	4-Zone très dotée
76	Occitanie	11	Aude	11397	Trèbes	11016	Arquettes-en-Val	76	Occitanie	11	Aude	4-Zone très dotée
76	Occitanie	11	Aude	11304	Quillan	11017	Artigues	76	Occitanie	11	Aude	3-Zone intermédiaire
76	Occitanie	11	Aude	11049	Bram	11018	Arzens	76	Occitanie	11	Aude	4-Zone très dotée
76	Occitanie	11	Aude	11304	Quillan	11019	Aunat	76	Occitanie	11	Aude	3-Zone intermédiaire
76	Occitanie	11	Aude	11129	Espéraga	11020	Auriac	76	Occitanie	11	Aude	4-Zone très dotée
76	Occitanie	11	Aude	11304	Quillan	11021	Axat	76	Occitanie	11	Aude	3-Zone intermédiaire
76	Occitanie	11	Aude	11315	Rieux-Minervois	11022	Azille	76	Occitanie	11	Aude	4-Zone très dotée
76	Occitanie	11	Aude	11397	Trèbes	11023	Badens	76	Occitanie	11	Aude	4-Zone très dotée
76	Occitanie	11	Aude	1112	Narbonne-2	11024	Bages	76	Occitanie	11	Aude	4-Zone très dotée

Liste des communes Occitanie - zonage infirmiers 2021

Code Région d'attribution du BVCV (zonage)	Libellé de la région d'attribution du BVCV (zonage)	Code Département d'attribution du BVCV (zonage)	Libellé du département d'attribution du BVCV (zonage)	Code INSEE du bassin de vie ou du pseudo-canton	Libellé du bassin de vie ou du pseudo-canton	Code INSEE de la commune	Libellé de la commune	Code Région administrative de la commune	Libellé de la région administrative de la commune	Code Département administratif de la commune	Libellé du département administratif de la commune	Classement_final
76	Occitanie	11	Aude	1115	Haut-Minervois	11025	Bagnoles	76	Occitanie	11	Aude	4-Zone très dotée
76	Occitanie	11	Aude	11397	Trèbes	11027	Barbaira	76	Occitanie	11	Aude	4-Zone très dotée
76	Occitanie	11	Aude	11304	Quillan	11028	Belcaire	76	Occitanie	11	Aude	3-Zone intermédiaire
76	Occitanie	11	Aude	11206	Limoux	11029	Belcastel-et-Buc	76	Occitanie	11	Aude	4-Zone très dotée
76	Occitanie	11	Aude	11304	Quillan	11031	Belfort-sur-Rebenty	76	Occitanie	11	Aude	3-Zone intermédiaire
76	Occitanie	11	Aude	11206	Limoux	11034	Belvèze-du-Razès	76	Occitanie	11	Aude	4-Zone très dotée
76	Occitanie	11	Aude	11304	Quillan	11035	Belvianes-et-Cavirac	76	Occitanie	11	Aude	3-Zone intermédiaire
76	Occitanie	11	Aude	11304	Quillan	11036	Belvis	76	Occitanie	11	Aude	3-Zone intermédiaire
76	Occitanie	11	Aude	1118	Montagne d'Alaric	11037	Berriac	76	Occitanie	11	Aude	5-Zone sur dotée
76	Occitanie	11	Aude	11304	Quillan	11038	Bessède-de-Sault	76	Occitanie	11	Aude	3-Zone intermédiaire
76	Occitanie	11	Aude	11206	Limoux	11039	La Bezole	76	Occitanie	11	Aude	4-Zone très dotée
76	Occitanie	11	Aude	11203	Lézignan-Corbières	11040	Bizanet	76	Occitanie	11	Aude	5-Zone sur dotée
76	Occitanie	11	Aude	11203	Lézignan-Corbières	11041	Bize-Minervois	76	Occitanie	11	Aude	5-Zone sur dotée
76	Occitanie	11	Aude	11397	Trèbes	11042	Blomac	76	Occitanie	11	Aude	4-Zone très dotée
76	Occitanie	11	Aude	11397	Trèbes	11043	Bouilhonnac	76	Occitanie	11	Aude	4-Zone très dotée
76	Occitanie	11	Aude	11129	Espéraga	11044	Bouisse	76	Occitanie	11	Aude	4-Zone très dotée
76	Occitanie	11	Aude	11129	Espéraga	11045	Bourière	76	Occitanie	11	Aude	4-Zone très dotée
76	Occitanie	11	Aude	11129	Espéraga	11046	Bourigeole	76	Occitanie	11	Aude	4-Zone très dotée
76	Occitanie	11	Aude	11304	Quillan	11047	Le Bousquet	76	Occitanie	11	Aude	3-Zone intermédiaire
76	Occitanie	11	Aude	11203	Lézignan-Corbières	11048	Boutenac	76	Occitanie	11	Aude	5-Zone sur dotée
76	Occitanie	11	Aude	11049	Bram	11049	Bram	76	Occitanie	11	Aude	4-Zone très dotée
76	Occitanie	11	Aude	11049	Bram	11051	Brézilhac	76	Occitanie	11	Aude	4-Zone très dotée
76	Occitanie	11	Aude	1110	Malepère à la Montagne Noire	11052	Brousses-et-Villaret	76	Occitanie	11	Aude	5-Zone sur dotée
76	Occitanie	11	Aude	11206	Limoux	11053	Brugairolles	76	Occitanie	11	Aude	4-Zone très dotée
76	Occitanie	11	Aude	11129	Espéraga	11055	Bugarach	76	Occitanie	11	Aude	4-Zone très dotée
76	Occitanie	11	Aude	11315	Rieux-Minervois	11056	Cabrespine	76	Occitanie	11	Aude	4-Zone très dotée
76	Occitanie	11	Aude	11206	Limoux	11058	Cailhau	76	Occitanie	11	Aude	4-Zone très dotée
76	Occitanie	11	Aude	11049	Bram	11059	Cailhavel	76	Occitanie	11	Aude	4-Zone très dotée
76	Occitanie	11	Aude	11304	Quillan	11060	Cailla	76	Occitanie	11	Aude	3-Zone intermédiaire
76	Occitanie	11	Aude	11206	Limoux	11061	Cambieure	76	Occitanie	11	Aude	4-Zone très dotée

Liste des communes Occitanie - zonage infirmiers 2021

Code Région d'attribution du BVCV (zonage)	Libellé de la région d'attribution du BVCV (zonage)	Code Département d'attribution du BVCV (zonage)	Libellé du département d'attribution du BVCV (zonage)	Code INSEE du bassin de vie ou du pseudo-canton	Libellé du bassin de vie ou du pseudo-canton	Code INSEE de la commune	Libellé de la commune	Code Région administrative de la commune	Libellé de la région administrative de la commune	Code Département administratif de la commune	Libellé du département administratif de la commune	Classement_final
76	Occitanie	11	Aude	11304	Quillan	11062	Campagna-de-Sault	76	Occitanie	11	Aude	3-Zone intermédiaire
76	Occitanie	11	Aude	11129	Espéraza	11063	Campagne-sur-Aude	76	Occitanie	11	Aude	4-Zone très dotée
76	Occitanie	11	Aude	11203	Lézignan-Corbières	11064	Camplong-d'Aude	76	Occitanie	11	Aude	5-Zone sur dotée
76	Occitanie	11	Aude	11129	Espéraza	11065	Camps-sur-l'Agly	76	Occitanie	11	Aude	4-Zone très dotée
76	Occitanie	11	Aude	11304	Quillan	11066	Camurac	76	Occitanie	11	Aude	3-Zone intermédiaire
76	Occitanie	11	Aude	11203	Lézignan-Corbières	11067	Canet	76	Occitanie	11	Aude	5-Zone sur dotée
76	Occitanie	11	Aude	11397	Trèbes	11068	Capendu	76	Occitanie	11	Aude	4-Zone très dotée
76	Occitanie	11	Aude	1198	Carcassonne	11069	Carcassonne	76	Occitanie	11	Aude	5-Zone sur dotée
76	Occitanie	11	Aude	11049	Bram	11070	Carlipa	76	Occitanie	11	Aude	4-Zone très dotée
76	Occitanie	11	Aude	11379	Sigean	11071	Castel-des-Corbières	76	Occitanie	11	Aude	5-Zone sur dotée
76	Occitanie	11	Aude	11049	Bram	11072	La Cassaigne	76	Occitanie	11	Aude	4-Zone très dotée
76	Occitanie	11	Aude	11129	Espéraza	11073	Cassaignes	76	Occitanie	11	Aude	4-Zone très dotée
76	Occitanie	11	Aude	11076	Castelnaudary	11076	Castelnaudary	76	Occitanie	11	Aude	4-Zone très dotée
76	Occitanie	11	Aude	11203	Lézignan-Corbières	11077	Castelnau-d'Aude	76	Occitanie	11	Aude	5-Zone sur dotée
76	Occitanie	11	Aude	11206	Limoux	11078	Castelreng	76	Occitanie	11	Aude	4-Zone très dotée
76	Occitanie	11	Aude	11315	Rieux-Minervois	11081	Caunes-Minervois	76	Occitanie	11	Aude	4-Zone très dotée
76	Occitanie	11	Aude	11206	Limoux	11082	Caunette-sur-Lauquet	76	Occitanie	11	Aude	4-Zone très dotée
76	Occitanie	11	Aude	11397	Trèbes	11083	Caunettes-en-Val	76	Occitanie	11	Aude	4-Zone très dotée
76	Occitanie	11	Aude	1110	Malepère à la Montagne Noire	11084	Caux-et-Sauzens	76	Occitanie	11	Aude	5-Zone sur dotée
76	Occitanie	11	Aude	1103	Carcassonne-2	11085	Cavanac	76	Occitanie	11	Aude	4-Zone très dotée
76	Occitanie	11	Aude	11202	Leucate	11086	Caves	76	Occitanie	11	Aude	4-Zone très dotée
76	Occitanie	11	Aude	1103	Carcassonne-2	11088	Cazilhac	76	Occitanie	11	Aude	4-Zone très dotée
76	Occitanie	11	Aude	11049	Bram	11089	Cenne-Monestiés	76	Occitanie	11	Aude	4-Zone très dotée
76	Occitanie	11	Aude	11206	Limoux	11090	Cépie	76	Occitanie	11	Aude	4-Zone très dotée
76	Occitanie	11	Aude	11315	Rieux-Minervois	11092	Citou	76	Occitanie	11	Aude	4-Zone très dotée
76	Occitanie	11	Aude	11304	Quillan	11093	Le Clat	76	Occitanie	11	Aude	3-Zone intermédiaire
76	Occitanie	11	Aude	11206	Limoux	11094	Clermont-sur-Lauquet	76	Occitanie	11	Aude	4-Zone très dotée
76	Occitanie	11	Aude	11397	Trèbes	11095	Comigne	76	Occitanie	11	Aude	4-Zone très dotée
76	Occitanie	11	Aude	11304	Quillan	11096	Comus	76	Occitanie	11	Aude	3-Zone intermédiaire
76	Occitanie	11	Aude	11129	Espéraza	11097	Conilhac-de-la-Montagne	76	Occitanie	11	Aude	4-Zone très dotée

Liste des communes Occitanie - zonage infirmiers 2021

Code Région d'attribution du BVCV (zonage)	Libellé de la région d'attribution du BVCV (zonage)	Code Département d'attribution du BVCV (zonage)	Libellé du département d'attribution du BVCV (zonage)	Code INSEE du bassin de vie ou du pseudo-canton	Libellé du bassin de vie ou du pseudo-canton	Code INSEE de la commune	Libellé de la commune	Code Région administrative de la commune	Libellé de la région administrative de la commune	Code Département administratif de la commune	Libellé du département administratif de la commune	Classement_final
76	Occitanie	11	Aude	11203	Lézignan-Corbières	11098	Conilhac-Corbières	76	Occitanie	11	Aude	5-Zone sur dotée
76	Occitanie	11	Aude	1119	Vallée de l'Orbiel	11099	Conques-sur-Orbiel	76	Occitanie	11	Aude	4-Zone très dotée
76	Occitanie	11	Aude	11304	Quillan	11101	Coudons	76	Occitanie	11	Aude	3-Zone intermédiaire
76	Occitanie	11	Aude	1103	Carcassonne-2	11102	Couffoulens	76	Occitanie	11	Aude	4-Zone très dotée
76	Occitanie	11	Aude	11129	Espéraga	11103	Couiza	76	Occitanie	11	Aude	4-Zone très dotée
76	Occitanie	11	Aude	11304	Quillan	11104	Counozouls	76	Occitanie	11	Aude	3-Zone intermédiaire
76	Occitanie	11	Aude	11206	Limoux	11105	Cournanel	76	Occitanie	11	Aude	4-Zone très dotée
76	Occitanie	11	Aude	11106	Coursan	11106	Coursan	76	Occitanie	11	Aude	4-Zone très dotée
76	Occitanie	11	Aude	11049	Bram	11108	La Courtète	76	Occitanie	11	Aude	4-Zone très dotée
76	Occitanie	11	Aude	11129	Espéraga	11109	Costausssa	76	Occitanie	11	Aude	4-Zone très dotée
76	Occitanie	11	Aude	11203	Lézignan-Corbières	11110	Coustouge	76	Occitanie	11	Aude	5-Zone sur dotée
76	Occitanie	11	Aude	11203	Lézignan-Corbières	11111	Cruscades	76	Occitanie	11	Aude	5-Zone sur dotée
76	Occitanie	11	Aude	11129	Espéraga	11112	Cubières-sur-Cinoble	76	Occitanie	11	Aude	4-Zone très dotée
76	Occitanie	11	Aude	1107	Corbières	11113	Cucugnan	76	Occitanie	11	Aude	4-Zone très dotée
76	Occitanie	11	Aude	11076	Castelnaudary	11114	Cumiès	76	Occitanie	11	Aude	4-Zone très dotée
76	Occitanie	11	Aude	1106	Basses Plaines de l'Aude	11116	Cuxac-d'Aude	76	Occitanie	11	Aude	5-Zone sur dotée
76	Occitanie	11	Aude	1107	Corbières	11117	Davejean	76	Occitanie	11	Aude	4-Zone très dotée
76	Occitanie	11	Aude	1107	Corbières	11118	Dernacueillette	76	Occitanie	11	Aude	4-Zone très dotée
76	Occitanie	11	Aude	11206	Limoux	11119	La Digne-d'Amont	76	Occitanie	11	Aude	4-Zone très dotée
76	Occitanie	11	Aude	11206	Limoux	11120	La Digne-d'Aval	76	Occitanie	11	Aude	4-Zone très dotée
76	Occitanie	11	Aude	11206	Limoux	11121	Donazac	76	Occitanie	11	Aude	4-Zone très dotée
76	Occitanie	11	Aude	11203	Lézignan-Corbières	11122	Douzens	76	Occitanie	11	Aude	5-Zone sur dotée
76	Occitanie	11	Aude	1107	Corbières	11123	Duilhac-sous-Peyrepertuse	76	Occitanie	11	Aude	4-Zone très dotée
76	Occitanie	11	Aude	11379	Sigean	11124	Durban-Corbières	76	Occitanie	11	Aude	5-Zone sur dotée
76	Occitanie	11	Aude	11379	Sigean	11125	Embres-et-Castelmaure	76	Occitanie	11	Aude	5-Zone sur dotée
76	Occitanie	11	Aude	11203	Lézignan-Corbières	11126	Escales	76	Occitanie	11	Aude	5-Zone sur dotée
76	Occitanie	11	Aude	11304	Quillan	11127	Escouloubre	76	Occitanie	11	Aude	3-Zone intermédiaire
76	Occitanie	11	Aude	11129	Espéraga	11129	Espéraga	76	Occitanie	11	Aude	4-Zone très dotée
76	Occitanie	11	Aude	11304	Quillan	11130	Espezet	76	Occitanie	11	Aude	3-Zone intermédiaire
76	Occitanie	11	Aude	11129	Espéraga	11131	Fa	76	Occitanie	11	Aude	4-Zone très dotée

Liste des communes Occitanie - zonage infirmiers 2021

Code Région d'attribution du BVCV (zonage)	Libellé de la région d'attribution du BVCV (zonage)	Code Departement d'attribution du BVCV (zonage)	Libellé du département d'attribution du BVCV (zonage)	Code INSEE du bassin de vie ou du pseudo-canton	Libellé du bassin de vie ou du pseudo-canton	Code INSEE de la commune	Libellé de la commune	Code Région administrative de la commune	Libellé de la région administrative de la commune	Code Departement administratif de la commune	Libellé du département administratif de la commune	Classement_final
76	Occitanie	11	Aude	11203	Lézignan-Corbières	11132	Fabrezan	76	Occitanie	11	Aude	5-Zone sur dotée
76	Occitanie	11	Aude	1118	Montagne d'Alaric	11133	Fajac-en-Val	76	Occitanie	11	Aude	5-Zone sur dotée
76	Occitanie	11	Aude	11304	Quillan	11135	La Fajolle	76	Occitanie	11	Aude	3-Zone intermédiaire
76	Occitanie	11	Aude	11049	Bram	11136	Fanjeaux	76	Occitanie	11	Aude	4-Zone très dotée
76	Occitanie	11	Aude	11203	Lézignan-Corbières	11137	Félines-Termenès	76	Occitanie	11	Aude	5-Zone sur dotée
76	Occitanie	11	Aude	11076	Castelnaudary	11138	Fendeille	76	Occitanie	11	Aude	4-Zone très dotée
76	Occitanie	11	Aude	11203	Lézignan-Corbières	11140	Ferrals-les-Corbières	76	Occitanie	11	Aude	5-Zone sur dotée
76	Occitanie	11	Aude	11049	Bram	11141	Ferran	76	Occitanie	11	Aude	4-Zone très dotée
76	Occitanie	11	Aude	11129	Espérazza	11142	Festes-et-Saint-André	76	Occitanie	11	Aude	4-Zone très dotée
76	Occitanie	11	Aude	11202	Leucate	11143	Feuilla	76	Occitanie	11	Aude	4-Zone très dotée
76	Occitanie	11	Aude	11202	Leucate	11144	Fitou	76	Occitanie	11	Aude	4-Zone très dotée
76	Occitanie	11	Aude	11106	Coursan	11145	Fleury	76	Occitanie	11	Aude	4-Zone très dotée
76	Occitanie	11	Aude	11397	Trèbes	11146	Floure	76	Occitanie	11	Aude	4-Zone très dotée
76	Occitanie	11	Aude	11304	Quillan	11147	Fontanès-de-Sault	76	Occitanie	11	Aude	3-Zone intermédiaire
76	Occitanie	11	Aude	11203	Lézignan-Corbières	11148	Fontcouverte	76	Occitanie	11	Aude	5-Zone sur dotée
76	Occitanie	11	Aude	11076	Castelnaudary	11149	Fonters-du-Razès	76	Occitanie	11	Aude	4-Zone très dotée
76	Occitanie	11	Aude	1110	Malepère à la Montagne Noire	11150	Fontiers-Cabardès	76	Occitanie	11	Aude	5-Zone sur dotée
76	Occitanie	11	Aude	11397	Trèbes	11151	Fontiers-d'Aude	76	Occitanie	11	Aude	4-Zone très dotée
76	Occitanie	11	Aude	11379	Sigean	11152	Fontjoncouse	76	Occitanie	11	Aude	5-Zone sur dotée
76	Occitanie	11	Aude	11049	Bram	11153	La Force	76	Occitanie	11	Aude	4-Zone très dotée
76	Occitanie	11	Aude	1119	Vallée de l'Orbiel	11154	Fournes-Cabardès	76	Occitanie	11	Aude	4-Zone très dotée
76	Occitanie	11	Aude	11129	Espérazza	11155	Fourtou	76	Occitanie	11	Aude	4-Zone très dotée
76	Occitanie	11	Aude	1110	Malepère à la Montagne Noire	11156	Fraisse-Cabardès	76	Occitanie	11	Aude	5-Zone sur dotée
76	Occitanie	11	Aude	11379	Sigean	11157	Fraissé-des-Corbières	76	Occitanie	11	Aude	5-Zone sur dotée
76	Occitanie	11	Aude	11206	Limoux	11158	Gaja-et-Villedieu	76	Occitanie	11	Aude	4-Zone très dotée
76	Occitanie	11	Aude	11304	Quillan	11160	Galinagues	76	Occitanie	11	Aude	3-Zone intermédiaire
76	Occitanie	11	Aude	11206	Limoux	11161	Gardie	76	Occitanie	11	Aude	4-Zone très dotée
76	Occitanie	11	Aude	11076	Castelnaudary	11162	Generville	76	Occitanie	11	Aude	4-Zone très dotée
76	Occitanie	11	Aude	11304	Quillan	11163	Gincla	76	Occitanie	11	Aude	3-Zone intermédiaire
76	Occitanie	11	Aude	11203	Lézignan-Corbières	11164	Ginestas	76	Occitanie	11	Aude	5-Zone sur dotée

Liste des communes Occitanie - zonage infirmiers 2021

Code Région d'attribution du BVCV (zonage)	Libellé de la région d'attribution du BVCV (zonage)	Code Département d'attribution du BVCV (zonage)	Libellé du département d'attribution du BVCV (zonage)	Code INSEE du bassin de vie ou du pseudo-canton	Libellé du bassin de vie ou du pseudo-canton	Code INSEE de la commune	Libellé de la commune	Code Région administrative de la commune	Libellé de la région administrative de la commune	Code Département administratif de la commune	Libellé du département administratif de la commune	Classement_final
76	Occitanie	11	Aude	11304	Quillan	11165	Ginols	76	Occitanie	11	Aude	3-Zone intermédiaire
76	Occitanie	11	Aude	11206	Limoux	11167	Gramazie	76	Occitanie	11	Aude	4-Zone très dotée
76	Occitanie	11	Aude	11304	Quillan	11168	Granès	76	Occitanie	11	Aude	3-Zone intermédiaire
76	Occitanie	11	Aude	1109	Région Limouxine	11169	Greffeil	76	Occitanie	11	Aude	1-Zone très sous dotée
76	Occitanie	11	Aude	1112	Narbonne-2	11170	Gruissan	76	Occitanie	11	Aude	4-Zone très dotée
76	Occitanie	11	Aude	11203	Lézignan-Corbières	11172	Homps	76	Occitanie	11	Aude	5-Zone sur dotée
76	Occitanie	11	Aude	1119	Vallée de l'Orbiel	11174	Les Ilhes	76	Occitanie	11	Aude	4-Zone très dotée
76	Occitanie	11	Aude	11076	Castelnaudary	11175	Issel	76	Occitanie	11	Aude	4-Zone très dotée
76	Occitanie	11	Aude	11203	Lézignan-Corbières	11176	Jonquières	76	Occitanie	11	Aude	5-Zone sur dotée
76	Occitanie	11	Aude	11304	Quillan	11177	Joucou	76	Occitanie	11	Aude	3-Zone intermédiaire
76	Occitanie	11	Aude	11076	Castelnaudary	11178	Labastide-d'Anjou	76	Occitanie	11	Aude	4-Zone très dotée
76	Occitanie	11	Aude	11397	Trèbes	11179	Labastide-en-Val	76	Occitanie	11	Aude	4-Zone très dotée
76	Occitanie	11	Aude	11076	Castelnaudary	11181	Labécède-Lauragais	76	Occitanie	11	Aude	4-Zone très dotée
76	Occitanie	11	Aude	11049	Bram	11182	Lacombe	76	Occitanie	11	Aude	4-Zone très dotée
76	Occitanie	11	Aude	1109	Région Limouxine	11183	Ladern-sur-Lauquet	76	Occitanie	11	Aude	1-Zone très sous dotée
76	Occitanie	11	Aude	11203	Lézignan-Corbières	11185	Lagrasse	76	Occitanie	11	Aude	5-Zone sur dotée
76	Occitanie	11	Aude	11206	Limoux	11186	Lairière	76	Occitanie	11	Aude	4-Zone très dotée
76	Occitanie	11	Aude	11129	Espérasa	11187	Lanet	76	Occitanie	11	Aude	4-Zone très dotée
76	Occitanie	11	Aude	11379	Sigean	11188	La Palme	76	Occitanie	11	Aude	5-Zone sur dotée
76	Occitanie	11	Aude	11315	Rieux-Minervois	11190	La Redorte	76	Occitanie	11	Aude	4-Zone très dotée
76	Occitanie	11	Aude	11203	Lézignan-Corbières	11191	Laroque-de-Fa	76	Occitanie	11	Aude	5-Zone sur dotée
76	Occitanie	11	Aude	11076	Castelnaudary	11192	Lasbordes	76	Occitanie	11	Aude	4-Zone très dotée
76	Occitanie	11	Aude	11049	Bram	11193	Lasserre-de-Prouille	76	Occitanie	11	Aude	4-Zone très dotée
76	Occitanie	11	Aude	1119	Vallée de l'Orbiel	11194	Lastours	76	Occitanie	11	Aude	4-Zone très dotée
76	Occitanie	11	Aude	11076	Castelnaudary	11195	Laurabuc	76	Occitanie	11	Aude	4-Zone très dotée
76	Occitanie	11	Aude	11076	Castelnaudary	11196	Laurac	76	Occitanie	11	Aude	4-Zone très dotée
76	Occitanie	11	Aude	11206	Limoux	11197	Lauraguel	76	Occitanie	11	Aude	4-Zone très dotée
76	Occitanie	11	Aude	11315	Rieux-Minervois	11198	Laure-Minervois	76	Occitanie	11	Aude	4-Zone très dotée
76	Occitanie	11	Aude	1104	Carcassonne-3	11199	Lavalette	76	Occitanie	11	Aude	3-Zone intermédiaire
76	Occitanie	11	Aude	11315	Rieux-Minervois	11200	Lespinassière	76	Occitanie	11	Aude	4-Zone très dotée

Liste des communes Occitanie - zonage infirmiers 2021

Code Région d'attribution du BVCV (zonage)	Libellé de la région d'attribution du BVCV (zonage)	Code Département d'attribution du BVCV (zonage)	Libellé du département d'attribution du BVCV (zonage)	Code INSEE du bassin de vie ou du pseudo-canton	Libellé du bassin de vie ou du pseudo-canton	Code INSEE de la commune	Libellé de la commune	Code Région administrative de la commune	Libellé de la région administrative de la commune	Code Département administratif de la commune	Libellé du département administratif de la commune	Classement_final
76	Occitanie	11	Aude	1103	Carcassonne-2	11201	Leuc	76	Occitanie	11	Aude	4-Zone très dotée
76	Occitanie	11	Aude	11202	Leucate	11202	Leucate	76	Occitanie	11	Aude	4-Zone très dotée
76	Occitanie	11	Aude	11203	Lézignan-Corbières	11203	Lézignan-Corbières	76	Occitanie	11	Aude	5-Zone sur dotée
76	Occitanie	11	Aude	1115	Haut-Minervois	11205	Limousis	76	Occitanie	11	Aude	4-Zone très dotée
76	Occitanie	11	Aude	11206	Limoux	11206	Limoux	76	Occitanie	11	Aude	4-Zone très dotée
76	Occitanie	11	Aude	11206	Limoux	11207	Loupia	76	Occitanie	11	Aude	4-Zone très dotée
76	Occitanie	11	Aude	11129	Espéraga	11209	Luc-sur-Aude	76	Occitanie	11	Aude	4-Zone très dotée
76	Occitanie	11	Aude	11203	Lézignan-Corbières	11210	Luc-sur-Orbieu	76	Occitanie	11	Aude	5-Zone sur dotée
76	Occitanie	11	Aude	11206	Limoux	11211	Magrie	76	Occitanie	11	Aude	4-Zone très dotée
76	Occitanie	11	Aude	11203	Lézignan-Corbières	11212	Mailhac	76	Occitanie	11	Aude	5-Zone sur dotée
76	Occitanie	11	Aude	1107	Corbières	11213	Maisons	76	Occitanie	11	Aude	4-Zone très dotée
76	Occitanie	11	Aude	11206	Limoux	11214	Malras	76	Occitanie	11	Aude	4-Zone très dotée
76	Occitanie	11	Aude	1119	Vallée de l'Orbiel	11215	Malves-en-Minervois	76	Occitanie	11	Aude	4-Zone très dotée
76	Occitanie	11	Aude	11206	Limoux	11216	Malviès	76	Occitanie	11	Aude	4-Zone très dotée
76	Occitanie	11	Aude	1116	Sud-Minervois	11217	Marcorignan	76	Occitanie	11	Aude	5-Zone sur dotée
76	Occitanie	11	Aude	11304	Quillan	11219	Marsa	76	Occitanie	11	Aude	3-Zone intermédiaire
76	Occitanie	11	Aude	11397	Trèbes	11220	Marseillette	76	Occitanie	11	Aude	4-Zone très dotée
76	Occitanie	11	Aude	1119	Vallée de l'Orbiel	11222	Mas-Cabardès	76	Occitanie	11	Aude	4-Zone très dotée
76	Occitanie	11	Aude	1103	Carcassonne-2	11223	Mas-des-Cours	76	Occitanie	11	Aude	4-Zone très dotée
76	Occitanie	11	Aude	11203	Lézignan-Corbières	11224	Massac	76	Occitanie	11	Aude	5-Zone sur dotée
76	Occitanie	11	Aude	11076	Castelnaudary	11225	Mas-Saintes-Puelles	76	Occitanie	11	Aude	4-Zone très dotée
76	Occitanie	11	Aude	11397	Trèbes	11227	Mayronnes	76	Occitanie	11	Aude	4-Zone très dotée
76	Occitanie	11	Aude	11049	Bram	11228	Mazerolles-du-Razès	76	Occitanie	11	Aude	4-Zone très dotée
76	Occitanie	11	Aude	11304	Quillan	11229	Mazuby	76	Occitanie	11	Aude	3-Zone intermédiaire
76	Occitanie	11	Aude	11304	Quillan	11230	Mérial	76	Occitanie	11	Aude	3-Zone intermédiaire
76	Occitanie	11	Aude	11203	Lézignan-Corbières	11233	Mirepeisset	76	Occitanie	11	Aude	5-Zone sur dotée
76	Occitanie	11	Aude	11076	Castelnaudary	11234	Mireval-Lauragais	76	Occitanie	11	Aude	4-Zone très dotée
76	Occitanie	11	Aude	11206	Limoux	11235	Missègre	76	Occitanie	11	Aude	4-Zone très dotée
76	Occitanie	11	Aude	11076	Castelnaudary	11238	Molleville	76	Occitanie	11	Aude	4-Zone très dotée
76	Occitanie	11	Aude	11076	Castelnaudary	11239	Montauriol	76	Occitanie	11	Aude	4-Zone très dotée

Liste des communes Occitanie - zonage infirmiers 2021

Code Région d'attribution du BVCV (zonage)	Libellé de la région d'attribution du BVCV (zonage)	Code Département d'attribution du BVCV (zonage)	Libellé du département d'attribution du BVCV (zonage)	Code INSEE du bassin de vie ou du pseudo-canton	Libellé du bassin de vie ou du pseudo-canton	Code INSEE de la commune	Libellé de la commune	Code Région administrative de la commune	Libellé de la région administrative de la commune	Code Département administratif de la commune	Libellé du département administratif de la commune	Classement_final
76	Occitanie	11	Aude	11129	Espérazza	11240	Montazels	76	Occitanie	11	Aude	4-Zone très dotée
76	Occitanie	11	Aude	11203	Lézignan-Corbières	11241	Montbrun-des-Corbières	76	Occitanie	11	Aude	5-Zone sur dotée
76	Occitanie	11	Aude	11206	Limoux	11242	Montclar	76	Occitanie	11	Aude	4-Zone très dotée
76	Occitanie	11	Aude	11304	Quillan	11244	Montfort-sur-Boulzane	76	Occitanie	11	Aude	3-Zone intermédiaire
76	Occitanie	11	Aude	1107	Corbières	11245	Montgaillard	76	Occitanie	11	Aude	4-Zone très dotée
76	Occitanie	11	Aude	11206	Limoux	11247	Monthaut	76	Occitanie	11	Aude	4-Zone très dotée
76	Occitanie	11	Aude	11397	Trèbes	11248	Montirat	76	Occitanie	11	Aude	4-Zone très dotée
76	Occitanie	11	Aude	11129	Espérazza	11250	Montjoi	76	Occitanie	11	Aude	4-Zone très dotée
76	Occitanie	11	Aude	11397	Trèbes	11251	Montlaur	76	Occitanie	11	Aude	4-Zone très dotée
76	Occitanie	11	Aude	11049	Bram	11253	Montolieu	76	Occitanie	11	Aude	4-Zone très dotée
76	Occitanie	11	Aude	11049	Bram	11254	Montréal	76	Occitanie	11	Aude	4-Zone très dotée
76	Occitanie	11	Aude	1111	Narbonne-1	11255	Montredon-des-Corbières	76	Occitanie	11	Aude	5-Zone sur dotée
76	Occitanie	11	Aude	11203	Lézignan-Corbières	11256	Montségret	76	Occitanie	11	Aude	5-Zone sur dotée
76	Occitanie	11	Aude	11397	Trèbes	11257	Monze	76	Occitanie	11	Aude	4-Zone très dotée
76	Occitanie	11	Aude	1116	Sud-Minervois	11258	Moussan	76	Occitanie	11	Aude	5-Zone sur dotée
76	Occitanie	11	Aude	1110	Maiepère à la Montagne Noire	11259	Moussoulens	76	Occitanie	11	Aude	5-Zone sur dotée
76	Occitanie	11	Aude	11129	Espérazza	11260	Mouthoumet	76	Occitanie	11	Aude	4-Zone très dotée
76	Occitanie	11	Aude	11203	Lézignan-Corbières	11261	Moux	76	Occitanie	11	Aude	5-Zone sur dotée
76	Occitanie	11	Aude	1199	Narbonne	11262	Narbonne	76	Occitanie	11	Aude	5-Zone sur dotée
76	Occitanie	11	Aude	11304	Quillan	11263	Nébias	76	Occitanie	11	Aude	3-Zone intermédiaire
76	Occitanie	11	Aude	1111	Narbonne-1	11264	Névian	76	Occitanie	11	Aude	5-Zone sur dotée
76	Occitanie	11	Aude	11304	Quillan	11265	Niort-de-Sault	76	Occitanie	11	Aude	3-Zone intermédiaire
76	Occitanie	11	Aude	11266	Port-la-Nouvelle	11266	Port-la-Nouvelle	76	Occitanie	11	Aude	5-Zone sur dotée
76	Occitanie	11	Aude	11203	Lézignan-Corbières	11267	Ornaisons	76	Occitanie	11	Aude	5-Zone sur dotée
76	Occitanie	11	Aude	1116	Sud-Minervois	11269	Ouveillan	76	Occitanie	11	Aude	5-Zone sur dotée
76	Occitanie	11	Aude	1107	Corbières	11270	Padern	76	Occitanie	11	Aude	4-Zone très dotée
76	Occitanie	11	Aude	1107	Corbières	11271	Palairac	76	Occitanie	11	Aude	4-Zone très dotée
76	Occitanie	11	Aude	1103	Carcassonne-2	11272	Palaja	76	Occitanie	11	Aude	4-Zone très dotée
76	Occitanie	11	Aude	11203	Lézignan-Corbières	11273	Paraza	76	Occitanie	11	Aude	5-Zone sur dotée
76	Occitanie	11	Aude	11206	Limoux	11274	Pauligne	76	Occitanie	11	Aude	4-Zone très dotée

Liste des communes Occitanie - zonage infirmiers 2021

Code Région d'attribution du BVCV (zonage)	Libellé de la région d'attribution du BVCV (zonage)	Code Département d'attribution du BVCV (zonage)	Libellé du département d'attribution du BVCV (zonage)	Code INSEE du bassin de vie ou du pseudo-canton	Libellé du bassin de vie ou du pseudo-canton	Code INSEE de la commune	Libellé de la commune	Code Région administrative de la commune	Libellé de la région administrative de la commune	Code Département administratif de la commune	Libellé du département administratif de la commune	Classement_final
76	Occitanie	11	Aude	11076	Castelnaudary	11275	Payra-sur-l'Hers	76	Occitanie	11	Aude	4-Zone très dotée
76	Occitanie	11	Aude	1107	Corbières	11276	Paziols	76	Occitanie	11	Aude	4-Zone très dotée
76	Occitanie	11	Aude	1119	Vallée de l'Orbiel	11279	Pennautier	76	Occitanie	11	Aude	4-Zone très dotée
76	Occitanie	11	Aude	11203	Lézignan-Corbières	11280	Pépieux	76	Occitanie	11	Aude	5-Zone sur dotée
76	Occitanie	11	Aude	11076	Castelnaudary	11281	Pexiora	76	Occitanie	11	Aude	4-Zone très dotée
76	Occitanie	11	Aude	11076	Castelnaudary	11284	Peyrens	76	Occitanie	11	Aude	4-Zone très dotée
76	Occitanie	11	Aude	11379	Sigean	11285	Peyriac-de-Mer	76	Occitanie	11	Aude	5-Zone sur dotée
76	Occitanie	11	Aude	11315	Rieux-Minervois	11286	Peyriac-Minervois	76	Occitanie	11	Aude	4-Zone très dotée
76	Occitanie	11	Aude	11129	Espéraza	11287	Peyrolles	76	Occitanie	11	Aude	4-Zone très dotée
76	Occitanie	11	Aude	1110	Maipepe à la Montagne Noire	11288	Pezens	76	Occitanie	11	Aude	5-Zone sur dotée
76	Occitanie	11	Aude	11206	Limoux	11289	Pieusse	76	Occitanie	11	Aude	4-Zone très dotée
76	Occitanie	11	Aude	11206	Limoux	11293	Pomas	76	Occitanie	11	Aude	4-Zone très dotée
76	Occitanie	11	Aude	11206	Limoux	11294	Pomy	76	Occitanie	11	Aude	4-Zone très dotée
76	Occitanie	11	Aude	11379	Sigean	11295	Portel-des-Corbières	76	Occitanie	11	Aude	5-Zone sur dotée
76	Occitanie	11	Aude	11203	Lézignan-Corbières	11296	Pouzols-Minervois	76	Occitanie	11	Aude	5-Zone sur dotée
76	Occitanie	11	Aude	11397	Trèbes	11298	Pradelles-en-Val	76	Occitanie	11	Aude	4-Zone très dotée
76	Occitanie	11	Aude	1104	Carcassonne-3	11299	Preixan	76	Occitanie	11	Aude	3-Zone intermédiaire
76	Occitanie	11	Aude	11076	Castelnaudary	11300	Puginier	76	Occitanie	11	Aude	4-Zone très dotée
76	Occitanie	11	Aude	11315	Rieux-Minervois	11301	Puichéric	76	Occitanie	11	Aude	4-Zone très dotée
76	Occitanie	11	Aude	11304	Quillan	11302	Puilaurens	76	Occitanie	11	Aude	3-Zone intermédiaire
76	Occitanie	11	Aude	11304	Quillan	11304	Quillan	76	Occitanie	11	Aude	3-Zone intermédiaire
76	Occitanie	11	Aude	11379	Sigean	11305	Quintillan	76	Occitanie	11	Aude	5-Zone sur dotée
76	Occitanie	11	Aude	11304	Quillan	11306	Quirbajou	76	Occitanie	11	Aude	3-Zone intermédiaire
76	Occitanie	11	Aude	11203	Lézignan-Corbières	11307	Raissac-d'Aude	76	Occitanie	11	Aude	5-Zone sur dotée
76	Occitanie	11	Aude	11049	Bram	11308	Raissac-sur-Lampy	76	Occitanie	11	Aude	4-Zone très dotée
76	Occitanie	11	Aude	11129	Espéraza	11309	Rennes-le-Château	76	Occitanie	11	Aude	4-Zone très dotée
76	Occitanie	11	Aude	11129	Espéraza	11310	Rennes-les-Bains	76	Occitanie	11	Aude	4-Zone très dotée
76	Occitanie	11	Aude	11203	Lézignan-Corbières	11311	Ribaute	76	Occitanie	11	Aude	5-Zone sur dotée
76	Occitanie	11	Aude	11076	Castelnaudary	11313	Ricaud	76	Occitanie	11	Aude	4-Zone très dotée
76	Occitanie	11	Aude	11397	Trèbes	11314	Rieux-en-Val	76	Occitanie	11	Aude	4-Zone très dotée

Liste des communes Occitanie - zonage infirmiers 2021

Code Région d'attribution du BVCV (zonage)	Libellé de la région d'attribution du BVCV (zonage)	Code Departement d'attribution du BVCV (zonage)	Libellé du département d'attribution du BVCV (zonage)	Code INSEE du bassin de vie ou du pseudo-canton	Libellé du bassin de vie ou du pseudo-canton	Code INSEE de la commune	Libellé de la commune	Code Région administrative de la commune	Libellé de la région administrative de la commune	Code Departement administratif de la commune	Libellé du département administratif de la commune	Classement_final
76	Occitanie	11	Aude	11315	Rieux-Minervois	11315	Rieux-Minervois	76	Occitanie	11	Aude	4-Zone très dotée
76	Occitanie	11	Aude	11304	Quillan	11317	Rodome	76	Occitanie	11	Aude	3-Zone intermédiaire
76	Occitanie	11	Aude	11315	Rieux-Minervois	11318	Roquecourbe-Minervois	76	Occitanie	11	Aude	4-Zone très dotée
76	Occitanie	11	Aude	1119	Vallée de l'Orbiel	11319	Roquefère	76	Occitanie	11	Aude	4-Zone très dotée
76	Occitanie	11	Aude	11304	Quillan	11320	Roquefeuil	76	Occitanie	11	Aude	3-Zone intermédiaire
76	Occitanie	11	Aude	11304	Quillan	11321	Roquefort-de-Sault	76	Occitanie	11	Aude	3-Zone intermédiaire
76	Occitanie	11	Aude	11379	Sigean	11322	Roquefort-des-Corbières	76	Occitanie	11	Aude	5-Zone sur dotée
76	Occitanie	11	Aude	11206	Limoux	11323	Roquetaillade	76	Occitanie	11	Aude	4-Zone très dotée
76	Occitanie	11	Aude	11203	Lézignan-Corbières	11324	Roubia	76	Occitanie	11	Aude	5-Zone sur dotée
76	Occitanie	11	Aude	11206	Limoux	11325	Rouffiac-d'Aude	76	Occitanie	11	Aude	4-Zone très dotée
76	Occitanie	11	Aude	1107	Corbières	11326	Rouffiac-des-Corbières	76	Occitanie	11	Aude	4-Zone très dotée
76	Occitanie	11	Aude	1104	Carcassonne-3	11327	Roullens	76	Occitanie	11	Aude	3-Zone intermédiaire
76	Occitanie	11	Aude	11206	Limoux	11328	Routier	76	Occitanie	11	Aude	4-Zone très dotée
76	Occitanie	11	Aude	11129	Espérazza	11329	Rouvenac	76	Occitanie	11	Aude	4-Zone très dotée
76	Occitanie	11	Aude	11397	Trèbes	11330	Rustiques	76	Occitanie	11	Aude	4-Zone très dotée
76	Occitanie	11	Aude	11076	Castelnaudary	11331	Saint-Amans	76	Occitanie	11	Aude	4-Zone très dotée
76	Occitanie	11	Aude	11203	Lézignan-Corbières	11332	Saint-Andre-de-Roquelongue	76	Occitanie	11	Aude	5-Zone sur dotée
76	Occitanie	11	Aude	11206	Limoux	11333	Saint-Benoît	76	Occitanie	11	Aude	4-Zone très dotée
76	Occitanie	11	Aude	11304	Quillan	11335	Sainte-Colombe-sur-Guette	76	Occitanie	11	Aude	3-Zone intermédiaire
76	Occitanie	11	Aude	11203	Lézignan-Corbières	11337	Saint-Couat-d'Aude	76	Occitanie	11	Aude	5-Zone sur dotée
76	Occitanie	11	Aude	11206	Limoux	11338	Saint-Couat-du-Razès	76	Occitanie	11	Aude	4-Zone très dotée
76	Occitanie	11	Aude	11049	Bram	11339	Saint-Denis	76	Occitanie	11	Aude	4-Zone très dotée
76	Occitanie	11	Aude	11049	Bram	11340	Sainte-Eulalie	76	Occitanie	11	Aude	4-Zone très dotée
76	Occitanie	11	Aude	11304	Quillan	11341	Saint-Ferriol	76	Occitanie	11	Aude	3-Zone intermédiaire
76	Occitanie	11	Aude	11315	Rieux-Minervois	11342	Saint-Frichoux	76	Occitanie	11	Aude	4-Zone très dotée
76	Occitanie	11	Aude	11206	Limoux	11344	Saint-Hilaire	76	Occitanie	11	Aude	4-Zone très dotée
76	Occitanie	11	Aude	11379	Sigean	11345	Saint-Jean-de-Barrou	76	Occitanie	11	Aude	5-Zone sur dotée
76	Occitanie	11	Aude	11129	Espérazza	11346	Saint-Jean-de-Paracol	76	Occitanie	11	Aude	4-Zone très dotée
76	Occitanie	11	Aude	11304	Quillan	11347	Saint-Julia-de-Bec	76	Occitanie	11	Aude	3-Zone intermédiaire
76	Occitanie	11	Aude	11304	Quillan	11350	Saint-Just-et-le-Bézu	76	Occitanie	11	Aude	3-Zone intermédiaire

Liste des communes Occitanie - zonage infirmiers 2021

Code Région d'attribution du BVCV (zonage)	Libellé de la région d'attribution du BVCV (zonage)	Code Departement d'attribution du BVCV (zonage)	Libellé du département d'attribution du BVCV (zonage)	Code INSEE du bassin de vie ou du pseudo-canton	Libellé du bassin de vie ou du pseudo-canton	Code INSEE de la commune	Libellé de la commune	Code Région administrative de la commune	Libellé de la région administrative de la commune	Code Departement administratif de la commune	Libellé du département administratif de la commune	Classement_final
76	Occitanie	11	Aude	11203	Lézignan-Corbières	11351	Saint-Laurent-de-la-Cabrerisse	76	Occitanie	11	Aude	5-Zone sur dotée
76	Occitanie	11	Aude	11304	Quillan	11352	Saint-Louis-et-Parahou	76	Occitanie	11	Aude	3-Zone intermédiaire
76	Occitanie	11	Aude	1116	Sud-Minervois	11353	Saint-Marcel-sur-Aude	76	Occitanie	11	Aude	5-Zone sur dotée
76	Occitanie	11	Aude	11203	Lézignan-Corbières	11354	Saint-Martin-des-Puits	76	Occitanie	11	Aude	5-Zone sur dotée
76	Occitanie	11	Aude	11206	Limoux	11355	Saint-Martin-de-Villereglan	76	Occitanie	11	Aude	4-Zone très dotée
76	Occitanie	11	Aude	11076	Castelnaudary	11356	Saint-Martin-Lalande	76	Occitanie	11	Aude	4-Zone très dotée
76	Occitanie	11	Aude	11049	Bram	11357	Saint-Martin-le-Vieil	76	Occitanie	11	Aude	4-Zone très dotée
76	Occitanie	11	Aude	11304	Quillan	11358	Saint-Martin-Lys	76	Occitanie	11	Aude	3-Zone intermédiaire
76	Occitanie	11	Aude	1116	Sud-Minervois	11360	Saint-Nazaire-d'Aude	76	Occitanie	11	Aude	5-Zone sur dotée
76	Occitanie	11	Aude	11076	Castelnaudary	11361	Saint-Papoul	76	Occitanie	11	Aude	4-Zone très dotée
76	Occitanie	11	Aude	11076	Castelnaudary	11362	Saint-Paulet	76	Occitanie	11	Aude	4-Zone très dotée
76	Occitanie	11	Aude	11203	Lézignan-Corbières	11363	Saint-Pierre-des-Champs	76	Occitanie	11	Aude	5-Zone sur dotée
76	Occitanie	11	Aude	11206	Limoux	11364	Saint-Polycarpe	76	Occitanie	11	Aude	4-Zone très dotée
76	Occitanie	11	Aude	11203	Lézignan-Corbières	11366	Sainte-Valière	76	Occitanie	11	Aude	5-Zone sur dotée
76	Occitanie	11	Aude	11049	Bram	11367	Saissac	76	Occitanie	11	Aude	4-Zone très dotée
76	Occitanie	11	Aude	1115	Haut-Minervois	11368	Sallèles-Cabardès	76	Occitanie	11	Aude	4-Zone très dotée
76	Occitanie	11	Aude	1116	Sud-Minervois	11369	Sallèles-d'Aude	76	Occitanie	11	Aude	5-Zone sur dotée
76	Occitanie	11	Aude	11106	Coursan	11370	Salles-d'Aude	76	Occitanie	11	Aude	4-Zone très dotée
76	Occitanie	11	Aude	1119	Vallée de l'Orbiel	11372	Salsigne	76	Occitanie	11	Aude	4-Zone très dotée
76	Occitanie	11	Aude	11304	Quillan	11373	Salvezines	76	Occitanie	11	Aude	3-Zone intermédiaire
76	Occitanie	11	Aude	11129	Espéraga	11374	Salza	76	Occitanie	11	Aude	4-Zone très dotée
76	Occitanie	11	Aude	11129	Espéraga	11376	La Serpent	76	Occitanie	11	Aude	4-Zone très dotée
76	Occitanie	11	Aude	11129	Espéraga	11377	Serres	76	Occitanie	11	Aude	4-Zone très dotée
76	Occitanie	11	Aude	11397	Trèbes	11378	Serviès-en-Val	76	Occitanie	11	Aude	4-Zone très dotée
76	Occitanie	11	Aude	11379	Sigean	11379	Sigean	76	Occitanie	11	Aude	5-Zone sur dotée
76	Occitanie	11	Aude	11129	Espéraga	11381	Sougraigne	76	Occitanie	11	Aude	4-Zone très dotée
76	Occitanie	11	Aude	11076	Castelnaudary	11382	Souilhanel	76	Occitanie	11	Aude	4-Zone très dotée
76	Occitanie	11	Aude	11076	Castelnaudary	11383	Souilhe	76	Occitanie	11	Aude	4-Zone très dotée
76	Occitanie	11	Aude	11076	Castelnaudary	11385	Soupex	76	Occitanie	11	Aude	4-Zone très dotée
76	Occitanie	11	Aude	11203	Lézignan-Corbières	11386	Talairan	76	Occitanie	11	Aude	5-Zone sur dotée

Liste des communes Occitanie - zonage infirmiers 2021

Code Région d'attribution du BVCV (zonage)	Libellé de la région d'attribution du BVCV (zonage)	Code Departement d'attribution du BVCV (zonage)	Libellé du département d'attribution du BVCV (zonage)	Code INSEE du bassin de vie ou du pseudo-canton	Libellé du bassin de vie ou du pseudo-canton	Code INSEE de la commune	Libellé de la commune	Code Région administrative de la commune	Libellé de la région administrative de la commune	Code Departement administratif de la commune	Libellé du département administratif de la commune	Classement_final
76	Occitanie	11	Aude	11397	Trèbes	11387	Taurize	76	Occitanie	11	Aude	4-Zone très dotée
76	Occitanie	11	Aude	11206	Limoux	11388	Termes	76	Occitanie	11	Aude	4-Zone très dotée
76	Occitanie	11	Aude	11129	Espérasa	11389	Terroles	76	Occitanie	11	Aude	4-Zone très dotée
76	Occitanie	11	Aude	11203	Lézignan-Corbières	11390	Thézan-des-Corbières	76	Occitanie	11	Aude	5-Zone sur dotée
76	Occitanie	11	Aude	11203	Lézignan-Corbières	11392	Tournissan	76	Occitanie	11	Aude	5-Zone sur dotée
76	Occitanie	11	Aude	11203	Lézignan-Corbières	11393	Tourouzelle	76	Occitanie	11	Aude	5-Zone sur dotée
76	Occitanie	11	Aude	11206	Limoux	11394	Tourreilles	76	Occitanie	11	Aude	4-Zone très dotée
76	Occitanie	11	Aude	11315	Rieux-Minervois	11395	Trassanel	76	Occitanie	11	Aude	4-Zone très dotée
76	Occitanie	11	Aude	11315	Rieux-Minervois	11396	Trausse	76	Occitanie	11	Aude	4-Zone très dotée
76	Occitanie	11	Aude	11397	Trèbes	11397	Trèbes	76	Occitanie	11	Aude	4-Zone très dotée
76	Occitanie	11	Aude	11202	Leucate	11398	Treilles	76	Occitanie	11	Aude	4-Zone très dotée
76	Occitanie	11	Aude	11076	Castelnaudary	11399	Tréville	76	Occitanie	11	Aude	4-Zone très dotée
76	Occitanie	11	Aude	1107	Corbières	11401	Tuchan	76	Occitanie	11	Aude	4-Zone très dotée
76	Occitanie	11	Aude	11129	Espérasa	11402	Valmigère	76	Occitanie	11	Aude	4-Zone très dotée
76	Occitanie	11	Aude	1119	Vallée de l'Orbiel	11404	Ventenac-Cabardès	76	Occitanie	11	Aude	4-Zone très dotée
76	Occitanie	11	Aude	11203	Lézignan-Corbières	11405	Ventenac-en-Minervois	76	Occitanie	11	Aude	5-Zone sur dotée
76	Occitanie	11	Aude	11129	Espérasa	11406	Vérasa	76	Occitanie	11	Aude	4-Zone très dotée
76	Occitanie	11	Aude	11076	Castelnaudary	11407	Verdun-en-Lauragais	76	Occitanie	11	Aude	4-Zone très dotée
76	Occitanie	11	Aude	1103	Carcassonne-2	11408	Verzeille	76	Occitanie	11	Aude	4-Zone très dotée
76	Occitanie	11	Aude	11206	Limoux	11409	Vigneveille	76	Occitanie	11	Aude	4-Zone très dotée
76	Occitanie	11	Aude	1119	Vallée de l'Orbiel	11410	Villalier	76	Occitanie	11	Aude	4-Zone très dotée
76	Occitanie	11	Aude	1119	Vallée de l'Orbiel	11411	Villanière	76	Occitanie	11	Aude	4-Zone très dotée
76	Occitanie	11	Aude	11206	Limoux	11412	Villardebelle	76	Occitanie	11	Aude	4-Zone très dotée
76	Occitanie	11	Aude	1119	Vallée de l'Orbiel	11413	Villardonnell	76	Occitanie	11	Aude	4-Zone très dotée
76	Occitanie	11	Aude	11397	Trèbes	11414	Villar-en-Val	76	Occitanie	11	Aude	4-Zone très dotée
76	Occitanie	11	Aude	11206	Limoux	11415	Villar-Saint-Anselme	76	Occitanie	11	Aude	4-Zone très dotée
76	Occitanie	11	Aude	1115	Haut-Minervois	11416	Villarsel-Cabardès	76	Occitanie	11	Aude	4-Zone très dotée
76	Occitanie	11	Aude	11206	Limoux	11417	Villarsel-du-Razès	76	Occitanie	11	Aude	4-Zone très dotée
76	Occitanie	11	Aude	11049	Bram	11418	Villasavary	76	Occitanie	11	Aude	4-Zone très dotée
76	Occitanie	11	Aude	11206	Limoux	11420	Villebazy	76	Occitanie	11	Aude	4-Zone très dotée

Liste des communes Occitanie - zonage infirmiers 2021

Code Région d'attribution du BVCV (zonage)	Libellé de la région d'attribution du BVCV (zonage)	Code Département d'attribution du BVCV (zonage)	Libellé du département d'attribution du BVCV (zonage)	Code INSEE du bassin de vie ou du pseudo-canton	Libellé du bassin de vie ou du pseudo-canton	Code INSEE de la commune	Libellé de la commune	Code Région administrative de la commune	Libellé de la région administrative de la commune	Code Département administratif de la commune	Libellé du département administratif de la commune	Classement_final
76	Occitanie	11	Aude	11203	Lézignan-Corbières	11421	Villedaigne	76	Occitanie	11	Aude	5-Zone sur dotée
76	Occitanie	11	Aude	11397	Trèbes	11422	Villedubert	76	Occitanie	11	Aude	4-Zone très dotée
76	Occitanie	11	Aude	1103	Carcassonne-2	11423	Villefloure	76	Occitanie	11	Aude	4-Zone très dotée
76	Occitanie	11	Aude	1119	Vallée de l'Orbiel	11425	Villegailhenc	76	Occitanie	11	Aude	4-Zone très dotée
76	Occitanie	11	Aude	1115	Haut-Minervois	11426	Villegly	76	Occitanie	11	Aude	4-Zone très dotée
76	Occitanie	11	Aude	11206	Limoux	11427	Villelongue-d'Aude	76	Occitanie	11	Aude	4-Zone très dotée
76	Occitanie	11	Aude	11049	Bram	11428	Villemagne	76	Occitanie	11	Aude	4-Zone très dotée
76	Occitanie	11	Aude	1119	Vallée de l'Orbiel	11429	Villemoustaussou	76	Occitanie	11	Aude	4-Zone très dotée
76	Occitanie	11	Aude	11076	Castelnaudary	11430	Villeneuve-la-Comptal	76	Occitanie	11	Aude	4-Zone très dotée
76	Occitanie	11	Aude	11379	Sigean	11431	Villeneuve-les-Corbières	76	Occitanie	11	Aude	5-Zone sur dotée
76	Occitanie	11	Aude	11049	Bram	11432	Villeneuve-lès-Montréal	76	Occitanie	11	Aude	4-Zone très dotée
76	Occitanie	11	Aude	11315	Rieux-Minervois	11433	Villeneuve-Minervois	76	Occitanie	11	Aude	4-Zone très dotée
76	Occitanie	11	Aude	11049	Bram	11434	Villepinte	76	Occitanie	11	Aude	4-Zone très dotée
76	Occitanie	11	Aude	11203	Lézignan-Corbières	11435	Villeroque-Termenès	76	Occitanie	11	Aude	5-Zone sur dotée
76	Occitanie	11	Aude	11379	Sigean	11436	Villesèque-des-Corbières	76	Occitanie	11	Aude	5-Zone sur dotée
76	Occitanie	11	Aude	11049	Bram	11437	Villesèquelande	76	Occitanie	11	Aude	4-Zone très dotée
76	Occitanie	11	Aude	11049	Bram	11438	Villesicla	76	Occitanie	11	Aude	4-Zone très dotée
76	Occitanie	11	Aude	11076	Castelnaudary	11439	Villespy	76	Occitanie	11	Aude	4-Zone très dotée
76	Occitanie	11	Aude	11397	Trèbes	11440	Villetritouls	76	Occitanie	11	Aude	4-Zone très dotée
76	Occitanie	11	Aude	11106	Coursan	11441	Vinassan	76	Occitanie	11	Aude	4-Zone très dotée
76	Occitanie	11	Aude	11203	Lézignan-Corbières	34004	Agel	76	Occitanie	34	Hérault	5-Zone sur dotée
76	Occitanie	11	Aude	11203	Lézignan-Corbières	34006	Aigne	76	Occitanie	34	Hérault	5-Zone sur dotée
76	Occitanie	11	Aude	11203	Lézignan-Corbières	34007	Aigues-Vives	76	Occitanie	34	Hérault	5-Zone sur dotée
76	Occitanie	11	Aude	11203	Lézignan-Corbières	34020	Azillanet	76	Occitanie	34	Hérault	5-Zone sur dotée
76	Occitanie	11	Aude	11203	Lézignan-Corbières	34026	Beaufort	76	Occitanie	34	Hérault	5-Zone sur dotée
76	Occitanie	11	Aude	11315	Rieux-Minervois	34054	Cassagnoles	76	Occitanie	34	Hérault	4-Zone très dotée
76	Occitanie	11	Aude	11203	Lézignan-Corbières	34059	La Caunette	76	Occitanie	34	Hérault	5-Zone sur dotée
76	Occitanie	11	Aude	11203	Lézignan-Corbières	34075	Cesseras	76	Occitanie	34	Hérault	5-Zone sur dotée
76	Occitanie	11	Aude	11315	Rieux-Minervois	34097	Félines-Minervois	76	Occitanie	34	Hérault	4-Zone très dotée
76	Occitanie	11	Aude	11315	Rieux-Minervois	34141	La Livinière	76	Occitanie	34	Hérault	4-Zone très dotée

Liste des communes Occitanie - zonage infirmiers 2021

Code Région d'attribution du BVCV (zonage)	Libellé de la région d'attribution du BVCV (zonage)	Code Département d'attribution du BVCV (zonage)	Libellé du département d'attribution du BVCV (zonage)	Code INSEE du bassin de vie ou du pseudo-canton	Libellé du bassin de vie ou du pseudo-canton	Code INSEE de la commune	Libellé de la commune	Code Région administrative de la commune	Libellé de la région administrative de la commune	Code Département administratif de la commune	Libellé du département administratif de la commune	Classement_final
76	Occitanie	11	Aude	11203	Lézignan-Corbières	34158	Minerve	76	Occitanie	34	Hérault	5-Zone sur dotée
76	Occitanie	11	Aude	11203	Lézignan-Corbières	34189	Olonzac	76	Occitanie	34	Hérault	5-Zone sur dotée
76	Occitanie	11	Aude	11203	Lézignan-Corbières	34190	Oupia	76	Occitanie	34	Hérault	5-Zone sur dotée
76	Occitanie	11	Aude	11315	Rieux-Minervois	34302	Siran	76	Occitanie	34	Hérault	4-Zone très dotée
76	Occitanie	11	Aude	11304	Quillan	66046	Caudiès-de-Fenouillèdes	76	Occitanie	66	Pyrénées-Orientales	3-Zone intermédiaire
76	Occitanie	11	Aude	11304	Quillan	66077	Fenouillet	76	Occitanie	66	Pyrénées-Orientales	3-Zone intermédiaire
76	Occitanie	11	Aude	11304	Quillan	66152	Prugnanes	76	Occitanie	66	Pyrénées-Orientales	3-Zone intermédiaire
76	Occitanie	12	Aveyron	1203	Causse-Comtal	12001	Agen-d'Aveyron	76	Occitanie	12	Aveyron	4-Zone très dotée
76	Occitanie	12	Aveyron	12145	Millau	12002	Aguessac	76	Occitanie	12	Aveyron	4-Zone très dotée
76	Occitanie	12	Aveyron	12089	Decazeville	12003	Les Albres	76	Occitanie	12	Aveyron	4-Zone très dotée
76	Occitanie	12	Aveyron	12089	Decazeville	12004	Almont-les-Junies	76	Occitanie	12	Aveyron	4-Zone très dotée
76	Occitanie	12	Aveyron	12197	Réquista	12006	Alrance	76	Occitanie	12	Aveyron	5-Zone sur dotée
76	Occitanie	12	Aveyron	12199	Rignac	12008	Anglars-Saint-Félix	76	Occitanie	12	Aveyron	5-Zone sur dotée
76	Occitanie	12	Aveyron	12120	Laissac	12010	Arques	76	Occitanie	12	Aveyron	4-Zone très dotée
76	Occitanie	12	Aveyron	12197	Réquista	12011	Arvieu	76	Occitanie	12	Aveyron	5-Zone sur dotée
76	Occitanie	12	Aveyron	12089	Decazeville	12013	Aubin	76	Occitanie	12	Aveyron	4-Zone très dotée
76	Occitanie	12	Aveyron	12197	Réquista	12015	Auriac-Lagast	76	Occitanie	12	Aveyron	5-Zone sur dotée
76	Occitanie	12	Aveyron	12089	Decazeville	12016	Auzits	76	Occitanie	12	Aveyron	4-Zone très dotée
76	Occitanie	12	Aveyron	12208	Saint-Affrique	12017	Ayssènes	76	Occitanie	12	Aveyron	4-Zone très dotée
76	Occitanie	12	Aveyron	12208	Saint-Affrique	12019	Balaguier-sur-Rance	76	Occitanie	12	Aveyron	4-Zone très dotée
76	Occitanie	12	Aveyron	12198	Rieupeyroux	12021	Le Bas Ségala	76	Occitanie	12	Aveyron	5-Zone sur dotée
76	Occitanie	12	Aveyron	12208	Saint-Affrique	12022	La Bastide-Pradines	76	Occitanie	12	Aveyron	4-Zone très dotée
76	Occitanie	12	Aveyron	12197	Réquista	12023	La Bastide-Solages	76	Occitanie	12	Aveyron	5-Zone sur dotée
76	Occitanie	12	Aveyron	12199	Rignac	12024	Belcastel	76	Occitanie	12	Aveyron	5-Zone sur dotée
76	Occitanie	12	Aveyron	12208	Saint-Affrique	12025	Belmont-sur-Rance	76	Occitanie	12	Aveyron	4-Zone très dotée
76	Occitanie	12	Aveyron	12120	Laissac	12026	Bertholène	76	Occitanie	12	Aveyron	4-Zone très dotée
76	Occitanie	12	Aveyron	12096	Espalion	12027	Bessuéjols	76	Occitanie	12	Aveyron	4-Zone très dotée
76	Occitanie	12	Aveyron	12089	Decazeville	12028	Boisse-Penchot	76	Occitanie	12	Aveyron	4-Zone très dotée
76	Occitanie	12	Aveyron	12300	Villefranche-de-Rouergue	12029	Bor-et-Bar	76	Occitanie	12	Aveyron	4-Zone très dotée
76	Occitanie	12	Aveyron	12089	Decazeville	12030	Bouillac	76	Occitanie	12	Aveyron	4-Zone très dotée

Liste des communes Occitanie - zonage infirmiers 2021

Code Région d'attribution du BVCV (zonage)	Libellé de la région d'attribution du BVCV (zonage)	Code Département d'attribution du BVCV (zonage)	Libellé du département d'attribution du BVCV (zonage)	Code INSEE du bassin de vie ou du pseudo-canton	Libellé du bassin de vie ou du pseudo-canton	Code INSEE de la commune	Libellé de la commune	Code Région administrative de la commune	Libellé de la région administrative de la commune	Code Département administratif de la commune	Libellé du département administratif de la commune	Classement_final
76	Occitanie	12	Aveyron	12199	Rignac	12031	Bournazel	76	Occitanie	12	Aveyron	5-Zone sur dotée
76	Occitanie	12	Aveyron	12056	Baraqueville	12032	Boussac	76	Occitanie	12	Aveyron	4-Zone très dotée
76	Occitanie	12	Aveyron	12033	Bozouls	12033	Bozouls	76	Occitanie	12	Aveyron	5-Zone sur dotée
76	Occitanie	12	Aveyron	12300	Villefranche-de-Rouergue	12034	Brandonnet	76	Occitanie	12	Aveyron	4-Zone très dotée
76	Occitanie	12	Aveyron	12197	Réquista	12035	Brasc	76	Occitanie	12	Aveyron	5-Zone sur dotée
76	Occitanie	12	Aveyron	12164	Mur-de-Barrez	12036	Brommat	76	Occitanie	12	Aveyron	3-Zone intermédiaire
76	Occitanie	12	Aveyron	12197	Réquista	12037	Broquiès	76	Occitanie	12	Aveyron	5-Zone sur dotée
76	Occitanie	12	Aveyron	12197	Réquista	12038	Brousse-le-Château	76	Occitanie	12	Aveyron	5-Zone sur dotée
76	Occitanie	12	Aveyron	12208	Saint-Affrique	12039	Brusque	76	Occitanie	12	Aveyron	4-Zone très dotée
76	Occitanie	12	Aveyron	12169	Naucelle	12041	Cabanès	76	Occitanie	12	Aveyron	4-Zone très dotée
76	Occitanie	12	Aveyron	12208	Saint-Affrique	12042	Calmels-et-le-Viala	76	Occitanie	12	Aveyron	4-Zone très dotée
76	Occitanie	12	Aveyron	12056	Baraqueville	12043	Calmont	76	Occitanie	12	Aveyron	4-Zone très dotée
76	Occitanie	12	Aveyron	12208	Saint-Affrique	12044	Camarès	76	Occitanie	12	Aveyron	4-Zone très dotée
76	Occitanie	12	Aveyron	12056	Baraqueville	12045	Camboulazet	76	Occitanie	12	Aveyron	4-Zone très dotée
76	Occitanie	12	Aveyron	12169	Naucelle	12046	Camjac	76	Occitanie	12	Aveyron	4-Zone très dotée
76	Occitanie	12	Aveyron	12094	Entraygues-sur-Truyère	12048	Campouriez	76	Occitanie	12	Aveyron	4-Zone très dotée
76	Occitanie	12	Aveyron	12096	Espalion	12049	Campnac	76	Occitanie	12	Aveyron	4-Zone très dotée
76	Occitanie	12	Aveyron	12185	Pont-de-Salars	12050	Canet-de-Salars	76	Occitanie	12	Aveyron	5-Zone sur dotée
76	Occitanie	12	Aveyron	12164	Mur-de-Barrez	12051	Cantoin	76	Occitanie	12	Aveyron	3-Zone intermédiaire
76	Occitanie	12	Aveyron	12300	Villefranche-de-Rouergue	12053	La Capelle-Balaguier	76	Occitanie	12	Aveyron	4-Zone très dotée
76	Occitanie	12	Aveyron	12198	Rieupeyroux	12054	La Capelle-Bleys	76	Occitanie	12	Aveyron	5-Zone sur dotée
76	Occitanie	12	Aveyron	12224	Saint-Geniez-d'Olt	12055	La Capelle-Bonance	76	Occitanie	12	Aveyron	5-Zone sur dotée
76	Occitanie	12	Aveyron	12056	Baraqueville	12056	Baraqueville	76	Occitanie	12	Aveyron	4-Zone très dotée
76	Occitanie	12	Aveyron	12197	Réquista	12057	Cassagnes-Bégonhès	76	Occitanie	12	Aveyron	5-Zone sur dotée
76	Occitanie	12	Aveyron	12119	Laguiole	12058	Cassuéjols	76	Occitanie	12	Aveyron	3-Zone intermédiaire
76	Occitanie	12	Aveyron	12198	Rieupeyroux	12059	Castanet	76	Occitanie	12	Aveyron	5-Zone sur dotée
76	Occitanie	12	Aveyron	12169	Naucelle	12060	Castelmary	76	Occitanie	12	Aveyron	4-Zone très dotée
76	Occitanie	12	Aveyron	12096	Espalion	12061	Castelnaud-de-Mandailles	76	Occitanie	12	Aveyron	4-Zone très dotée
76	Occitanie	12	Aveyron	12145	Millau	12062	Castelnaud-Pégayrols	76	Occitanie	12	Aveyron	4-Zone très dotée
76	Occitanie	12	Aveyron	12145	Millau	12063	La Cavalerie	76	Occitanie	12	Aveyron	4-Zone très dotée

Liste des communes Occitanie - zonage infirmiers 2021

Code Région d'attribution du BVCV (zonage)	Libellé de la région d'attribution du BVCV (zonage)	Code Département d'attribution du BVCV (zonage)	Libellé du département d'attribution du BVCV (zonage)	Code INSEE du bassin de vie ou du pseudo-canton	Libellé du bassin de vie ou du pseudo-canton	Code INSEE de la commune	Libellé de la commune	Code Région administrative de la commune	Libellé de la région administrative de la commune	Code Département administratif de la commune	Libellé du département administratif de la commune	Classement_final
76	Occitanie	12	Aveyron	12096	Espalion	12064	Le Cayrol	76	Occitanie	12	Aveyron	4-Zone très dotée
76	Occitanie	12	Aveyron	12169	Naucelle	12065	Centrès	76	Occitanie	12	Aveyron	4-Zone très dotée
76	Occitanie	12	Aveyron	12138	Marcillac-Vallon	12066	Clairvaux-d'Aveyron	76	Occitanie	12	Aveyron	4-Zone très dotée
76	Occitanie	12	Aveyron	12199	Rignac	12068	Colombiès	76	Occitanie	12	Aveyron	5-Zone sur dotée
76	Occitanie	12	Aveyron	12208	Saint-Affrique	12069	Combret	76	Occitanie	12	Aveyron	4-Zone très dotée
76	Occitanie	12	Aveyron	12145	Millau	12070	Compeyre	76	Occitanie	12	Aveyron	4-Zone très dotée
76	Occitanie	12	Aveyron	12198	Rieuepeyroux	12071	Compolibat	76	Occitanie	12	Aveyron	5-Zone sur dotée
76	Occitanie	12	Aveyron	12145	Millau	12072	Comprégnac	76	Occitanie	12	Aveyron	4-Zone très dotée
76	Occitanie	12	Aveyron	1213	Monts du Réquistanais	12073	Comps-la-Grand-Ville	76	Occitanie	12	Aveyron	4-Zone très dotée
76	Occitanie	12	Aveyron	12096	Espalion	12074	Condom-d'Aubrac	76	Occitanie	12	Aveyron	4-Zone très dotée
76	Occitanie	12	Aveyron	12197	Réquista	12075	Connac	76	Occitanie	12	Aveyron	5-Zone sur dotée
76	Occitanie	12	Aveyron	12138	Marcillac-Vallon	12076	Conques-en-Rouergue	76	Occitanie	12	Aveyron	4-Zone très dotée
76	Occitanie	12	Aveyron	12208	Saint-Affrique	12077	Cornus	76	Occitanie	12	Aveyron	4-Zone très dotée
76	Occitanie	12	Aveyron	12208	Saint-Affrique	12078	Les Costes-Gozon	76	Occitanie	12	Aveyron	4-Zone très dotée
76	Occitanie	12	Aveyron	12096	Espalion	12079	Coubisou	76	Occitanie	12	Aveyron	4-Zone très dotée
76	Occitanie	12	Aveyron	12197	Réquista	12080	Coupiac	76	Occitanie	12	Aveyron	5-Zone sur dotée
76	Occitanie	12	Aveyron	12089	Decazeville	12083	Cransac	76	Occitanie	12	Aveyron	4-Zone très dotée
76	Occitanie	12	Aveyron	12145	Millau	12084	Creissels	76	Occitanie	12	Aveyron	4-Zone très dotée
76	Occitanie	12	Aveyron	12169	Naucelle	12085	Crespin	76	Occitanie	12	Aveyron	4-Zone très dotée
76	Occitanie	12	Aveyron	12145	Millau	12086	La Cresse	76	Occitanie	12	Aveyron	4-Zone très dotée
76	Occitanie	12	Aveyron	12119	Laguiole	12088	Curières	76	Occitanie	12	Aveyron	3-Zone intermédiaire
76	Occitanie	12	Aveyron	12089	Decazeville	12089	Decazeville	76	Occitanie	12	Aveyron	4-Zone très dotée
76	Occitanie	12	Aveyron	1221	Vallon	12090	Druelle Balsac	76	Occitanie	12	Aveyron	3-Zone intermédiaire
76	Occitanie	12	Aveyron	12148	Montbazens	12091	Drulhe	76	Occitanie	12	Aveyron	5-Zone sur dotée
76	Occitanie	12	Aveyron	12197	Réquista	12092	Durenque	76	Occitanie	12	Aveyron	5-Zone sur dotée
76	Occitanie	12	Aveyron	1210	Lot et Truyère	12093	Le Fel	76	Occitanie	12	Aveyron	4-Zone très dotée
76	Occitanie	12	Aveyron	12094	Enraygues-sur-Truyère	12094	Enraygues-sur-Truyère	76	Occitanie	12	Aveyron	4-Zone très dotée
76	Occitanie	12	Aveyron	12199	Rignac	12095	Escandolières	76	Occitanie	12	Aveyron	5-Zone sur dotée
76	Occitanie	12	Aveyron	12096	Espalion	12096	Espalion	76	Occitanie	12	Aveyron	4-Zone très dotée
76	Occitanie	12	Aveyron	12138	Marcillac-Vallon	12097	Espeyrac	76	Occitanie	12	Aveyron	4-Zone très dotée

Liste des communes Occitanie - zonage infirmiers 2021

Code Région d'attribution du BVCV (zonage)	Libellé de la région d'attribution du BVCV (zonage)	Code Département d'attribution du BVCV (zonage)	Libellé du département d'attribution du BVCV (zonage)	Code INSEE du bassin de vie ou du pseudo-canton	Libellé du bassin de vie ou du pseudo-canton	Code INSEE de la commune	Libellé de la commune	Code Région administrative de la commune	Libellé de la région administrative de la commune	Code Département administratif de la commune	Libellé du département administratif de la commune	Classement_final
76	Occitanie	12	Aveyron	12096	Espalion	12098	Estaing	76	Occitanie	12	Aveyron	4-Zone très dotée
76	Occitanie	12	Aveyron	12208	Saint-Affrique	12099	Fayet	76	Occitanie	12	Aveyron	4-Zone très dotée
76	Occitanie	12	Aveyron	12089	Decazeville	12100	Firmi	76	Occitanie	12	Aveyron	4-Zone très dotée
76	Occitanie	12	Aveyron	12089	Decazeville	12101	Flagnac	76	Occitanie	12	Aveyron	4-Zone très dotée
76	Occitanie	12	Aveyron	1214	Nord-Lézézou	12102	Flavin	76	Occitanie	12	Aveyron	5-Zone sur dotée
76	Occitanie	12	Aveyron	12096	Espalion	12103	Florentin-la-Capelle	76	Occitanie	12	Aveyron	4-Zone très dotée
76	Occitanie	12	Aveyron	12300	Villefranche-de-Rouergue	12105	La Fouillade	76	Occitanie	12	Aveyron	4-Zone très dotée
76	Occitanie	12	Aveyron	12033	Bozouls	12106	Gabriac	76	Occitanie	12	Aveyron	5-Zone sur dotée
76	Occitanie	12	Aveyron	12120	Laissac	12107	Gaillac-d'Aveyron	76	Occitanie	12	Aveyron	4-Zone très dotée
76	Occitanie	12	Aveyron	12148	Montbazens	12108	Galgan	76	Occitanie	12	Aveyron	5-Zone sur dotée
76	Occitanie	12	Aveyron	12208	Saint-Affrique	12109	Gissac	76	Occitanie	12	Aveyron	4-Zone très dotée
76	Occitanie	12	Aveyron	12094	Entraygues-sur-Truyère	12110	Golinhac	76	Occitanie	12	Aveyron	4-Zone très dotée
76	Occitanie	12	Aveyron	12199	Rignac	12111	Goutrens	76	Occitanie	12	Aveyron	5-Zone sur dotée
76	Occitanie	12	Aveyron	12056	Baraqueville	12113	Gramond	76	Occitanie	12	Aveyron	4-Zone très dotée
76	Occitanie	12	Aveyron	12145	Millau	12115	L'Hospitalet-du-Larzac	76	Occitanie	12	Aveyron	4-Zone très dotée
76	Occitanie	12	Aveyron	12119	Laguiole	12116	Huparlac	76	Occitanie	12	Aveyron	3-Zone intermédiaire
76	Occitanie	12	Aveyron	12164	Mur-de-Barrez	12118	Lacroix-Barrez	76	Occitanie	12	Aveyron	3-Zone intermédiaire
76	Occitanie	12	Aveyron	12119	Laguiole	12119	Laguiole	76	Occitanie	12	Aveyron	3-Zone intermédiaire
76	Occitanie	12	Aveyron	12120	Laissac	12120	Laissac-Sévérac l'Église	76	Occitanie	12	Aveyron	4-Zone très dotée
76	Occitanie	12	Aveyron	12148	Montbazens	12121	Lanuéjols	76	Occitanie	12	Aveyron	5-Zone sur dotée
76	Occitanie	12	Aveyron	12145	Millau	12122	Lapanouse-de-Cernon	76	Occitanie	12	Aveyron	4-Zone très dotée
76	Occitanie	12	Aveyron	12224	Saint-Geniez-d'Olt	12124	Lassouts	76	Occitanie	12	Aveyron	5-Zone sur dotée
76	Occitanie	12	Aveyron	12197	Réquista	12127	Lédergues	76	Occitanie	12	Aveyron	5-Zone sur dotée
76	Occitanie	12	Aveyron	12198	Rieupeyroux	12128	Lescure-Jaoul	76	Occitanie	12	Aveyron	5-Zone sur dotée
76	Occitanie	12	Aveyron	12197	Réquista	12129	Lestrade-et-Thouels	76	Occitanie	12	Aveyron	5-Zone sur dotée
76	Occitanie	12	Aveyron	12089	Decazeville	12130	Livinhac-le-Haut	76	Occitanie	12	Aveyron	4-Zone très dotée
76	Occitanie	12	Aveyron	1203	Causse-Comtal	12131	La Loubière	76	Occitanie	12	Aveyron	4-Zone très dotée
76	Occitanie	12	Aveyron	1214	Nord-Lézézou	12133	Luc-la-Primaube	76	Occitanie	12	Aveyron	5-Zone sur dotée
76	Occitanie	12	Aveyron	12148	Montbazens	12134	Lugan	76	Occitanie	12	Aveyron	5-Zone sur dotée
76	Occitanie	12	Aveyron	12300	Villefranche-de-Rouergue	12135	Lunac	76	Occitanie	12	Aveyron	4-Zone très dotée

Liste des communes Occitanie - zonage infirmiers 2021

Code Région d'attribution du BVCV (zonage)	Libellé de la région d'attribution du BVCV (zonage)	Code Département d'attribution du BVCV (zonage)	Libellé du département d'attribution du BVCV (zonage)	Code INSEE du bassin de vie ou du pseudo-canton	Libellé du bassin de vie ou du pseudo-canton	Code INSEE de la commune	Libellé de la commune	Code Région administrative de la commune	Libellé de la région administrative de la commune	Code Département administratif de la commune	Libellé du département administratif de la commune	Classement_final
76	Occitanie	12	Aveyron	12300	Villefranche-de-Rouergue	12136	Maleville	76	Occitanie	12	Aveyron	4-Zone très dotée
76	Occitanie	12	Aveyron	12056	Baraqueville	12137	Manhac	76	Occitanie	12	Aveyron	4-Zone très dotée
76	Occitanie	12	Aveyron	12138	Marcillac-Vallon	12138	Marcillac-Vallon	76	Occitanie	12	Aveyron	4-Zone très dotée
76	Occitanie	12	Aveyron	12208	Saint-Affrique	12139	Marnhagues-et-Latour	76	Occitanie	12	Aveyron	4-Zone très dotée
76	Occitanie	12	Aveyron	12300	Villefranche-de-Rouergue	12140	Martiel	76	Occitanie	12	Aveyron	4-Zone très dotée
76	Occitanie	12	Aveyron	12197	Réquista	12141	Martrin	76	Occitanie	12	Aveyron	5-Zone sur dotée
76	Occitanie	12	Aveyron	12199	Rignac	12142	Mayran	76	Occitanie	12	Aveyron	5-Zone sur dotée
76	Occitanie	12	Aveyron	12169	Naucelle	12144	Meljac	76	Occitanie	12	Aveyron	4-Zone très dotée
76	Occitanie	12	Aveyron	12145	Millau	12145	Millau	76	Occitanie	12	Aveyron	4-Zone très dotée
76	Occitanie	12	Aveyron	1217	Rodez-2	12146	Le Monastère	76	Occitanie	12	Aveyron	5-Zone sur dotée
76	Occitanie	12	Aveyron	12208	Saint-Affrique	12147	Montagnol	76	Occitanie	12	Aveyron	4-Zone très dotée
76	Occitanie	12	Aveyron	12148	Montbazens	12148	Montbazens	76	Occitanie	12	Aveyron	5-Zone sur dotée
76	Occitanie	12	Aveyron	12197	Réquista	12149	Montclar	76	Occitanie	12	Aveyron	5-Zone sur dotée
76	Occitanie	12	Aveyron	12300	Villefranche-de-Rouergue	12150	Monteils	76	Occitanie	12	Aveyron	4-Zone très dotée
76	Occitanie	12	Aveyron	12096	Espalion	12151	Montézic	76	Occitanie	12	Aveyron	4-Zone très dotée
76	Occitanie	12	Aveyron	12208	Saint-Affrique	12153	Montjoux	76	Occitanie	12	Aveyron	4-Zone très dotée
76	Occitanie	12	Aveyron	12208	Saint-Affrique	12154	Montlaur	76	Occitanie	12	Aveyron	4-Zone très dotée
76	Occitanie	12	Aveyron	12208	Saint-Affrique	12155	Fondamente	76	Occitanie	12	Aveyron	4-Zone très dotée
76	Occitanie	12	Aveyron	12119	Laguiole	12156	Montpeyroux	76	Occitanie	12	Aveyron	3-Zone intermédiaire
76	Occitanie	12	Aveyron	12120	Laissac	12157	Montrozier	76	Occitanie	12	Aveyron	4-Zone très dotée
76	Occitanie	12	Aveyron	12300	Villefranche-de-Rouergue	12158	Montsalès	76	Occitanie	12	Aveyron	4-Zone très dotée
76	Occitanie	12	Aveyron	12300	Villefranche-de-Rouergue	12159	Morlhon-le-Haut	76	Occitanie	12	Aveyron	4-Zone très dotée
76	Occitanie	12	Aveyron	12145	Millau	12160	Mostuéjols	76	Occitanie	12	Aveyron	4-Zone très dotée
76	Occitanie	12	Aveyron	12138	Marcillac-Vallon	12161	Mouret	76	Occitanie	12	Aveyron	4-Zone très dotée
76	Occitanie	12	Aveyron	12056	Baraqueville	12162	Moyrazès	76	Occitanie	12	Aveyron	4-Zone très dotée
76	Occitanie	12	Aveyron	12164	Mur-de-Barrez	12164	Mur-de-Barrez	76	Occitanie	12	Aveyron	3-Zone intermédiaire
76	Occitanie	12	Aveyron	12138	Marcillac-Vallon	12165	Muret-le-Château	76	Occitanie	12	Aveyron	4-Zone très dotée
76	Occitanie	12	Aveyron	12164	Mur-de-Barrez	12166	Murols	76	Occitanie	12	Aveyron	3-Zone intermédiaire
76	Occitanie	12	Aveyron	12300	Villefranche-de-Rouergue	12167	Najac	76	Occitanie	12	Aveyron	4-Zone très dotée
76	Occitanie	12	Aveyron	12145	Millau	12168	Nant	76	Occitanie	12	Aveyron	4-Zone très dotée

Liste des communes Occitanie - zonage infirmiers 2021

Code Région d'attribution du BVCV (zonage)	Libellé de la région d'attribution du BVCV (zonage)	Code Departement d'attribution du BVCV (zonage)	Libellé du département d'attribution du BVCV (zonage)	Code INSEE du bassin de vie ou du pseudo-canton	Libellé du bassin de vie ou du pseudo-canton	Code INSEE de la commune	Libellé de la commune	Code Région administrative de la commune	Libellé de la région administrative de la commune	Code Departement administratif de la commune	Libellé du département administratif de la commune	Classement_final
76	Occitanie	12	Aveyron	12169	Naucelle	12169	Naucelle	76	Occitanie	12	Aveyron	4-Zone très dotée
76	Occitanie	12	Aveyron	12138	Marcillac-Vallon	12171	Nauviale	76	Occitanie	12	Aveyron	4-Zone très dotée
76	Occitanie	12	Aveyron	12096	Espalion	12172	Le Nayrac	76	Occitanie	12	Aveyron	4-Zone très dotée
76	Occitanie	12	Aveyron	1214	Nord-Lézézou	12174	Olemps	76	Occitanie	12	Aveyron	5-Zone sur dotée
76	Occitanie	12	Aveyron	12300	Villefranche-de-Rouergue	12175	Ols-et-Rinhodes	76	Occitanie	12	Aveyron	4-Zone très dotée
76	Occitanie	12	Aveyron	1218	Rodez-Onet	12176	Onet-le-Château	76	Occitanie	12	Aveyron	4-Zone très dotée
76	Occitanie	12	Aveyron	12120	Laissac	12177	Palmas d'Aveyron	76	Occitanie	12	Aveyron	4-Zone très dotée
76	Occitanie	12	Aveyron	12145	Millau	12178	Paulhe	76	Occitanie	12	Aveyron	4-Zone très dotée
76	Occitanie	12	Aveyron	12208	Saint-Affrique	12179	Peux-et-Couffouleux	76	Occitanie	12	Aveyron	4-Zone très dotée
76	Occitanie	12	Aveyron	12145	Millau	12180	Peyreleau	76	Occitanie	12	Aveyron	4-Zone très dotée
76	Occitanie	12	Aveyron	12148	Montbazens	12181	Peyrusse-le-Roc	76	Occitanie	12	Aveyron	5-Zone sur dotée
76	Occitanie	12	Aveyron	12224	Saint-Geniez-d'Olt	12182	Pierrefiche	76	Occitanie	12	Aveyron	5-Zone sur dotée
76	Occitanie	12	Aveyron	12197	Réquista	12183	Plaisance	76	Occitanie	12	Aveyron	5-Zone sur dotée
76	Occitanie	12	Aveyron	12224	Saint-Geniez-d'Olt	12184	Pomayrols	76	Occitanie	12	Aveyron	5-Zone sur dotée
76	Occitanie	12	Aveyron	12185	Pont-de-Salars	12185	Pont-de-Salars	76	Occitanie	12	Aveyron	5-Zone sur dotée
76	Occitanie	12	Aveyron	12208	Saint-Affrique	12186	Pousthomy	76	Occitanie	12	Aveyron	4-Zone très dotée
76	Occitanie	12	Aveyron	12096	Espalion	12187	Prades-d'Aubrac	76	Occitanie	12	Aveyron	4-Zone très dotée
76	Occitanie	12	Aveyron	12185	Pont-de-Salars	12188	Prades-Salars	76	Occitanie	12	Aveyron	5-Zone sur dotée
76	Occitanie	12	Aveyron	12198	Rieupeyroux	12189	Pradinas	76	Occitanie	12	Aveyron	5-Zone sur dotée
76	Occitanie	12	Aveyron	12198	Rieupeyroux	12190	Prévinquières	76	Occitanie	12	Aveyron	5-Zone sur dotée
76	Occitanie	12	Aveyron	12148	Montbazens	12191	Privezac	76	Occitanie	12	Aveyron	5-Zone sur dotée
76	Occitanie	12	Aveyron	12208	Saint-Affrique	12192	Mounes-Prohencoux	76	Occitanie	12	Aveyron	4-Zone très dotée
76	Occitanie	12	Aveyron	12138	Marcillac-Vallon	12193	Pruines	76	Occitanie	12	Aveyron	4-Zone très dotée
76	Occitanie	12	Aveyron	12169	Naucelle	12194	Quins	76	Occitanie	12	Aveyron	4-Zone très dotée
76	Occitanie	12	Aveyron	12208	Saint-Affrique	12195	Rebourguil	76	Occitanie	12	Aveyron	4-Zone très dotée
76	Occitanie	12	Aveyron	12197	Réquista	12197	Réquista	76	Occitanie	12	Aveyron	5-Zone sur dotée
76	Occitanie	12	Aveyron	12198	Rieupeyroux	12198	Rieupeyroux	76	Occitanie	12	Aveyron	5-Zone sur dotée
76	Occitanie	12	Aveyron	12199	Rignac	12199	Rignac	76	Occitanie	12	Aveyron	5-Zone sur dotée
76	Occitanie	12	Aveyron	12145	Millau	12200	Rivière-sur-Tarn	76	Occitanie	12	Aveyron	4-Zone très dotée
76	Occitanie	12	Aveyron	1203	Causse-Comtal	12201	Rodelle	76	Occitanie	12	Aveyron	4-Zone très dotée

Liste des communes Occitanie - zonage infirmiers 2021

Code Région d'attribution du BVCV (zonage)	Libellé de la région d'attribution du BVCV (zonage)	Code Département d'attribution du BVCV (zonage)	Libellé du département d'attribution du BVCV (zonage)	Code INSEE du bassin de vie ou du pseudo-canton	Libellé du bassin de vie ou du pseudo-canton	Code INSEE de la commune	Libellé de la commune	Code Région administrative de la commune	Libellé de la région administrative de la commune	Code Département administratif de la commune	Libellé du département administratif de la commune	Classement_final
76	Occitanie	12	Aveyron	1299	Rodez	12202	Rodez	76	Occitanie	12	Aveyron	5-Zone sur dotée
76	Occitanie	12	Aveyron	12208	Saint-Affrique	12203	Roquefort-sur-Soulzon	76	Occitanie	12	Aveyron	4-Zone très dotée
76	Occitanie	12	Aveyron	12145	Millau	12204	La Roque-Sainte-Marguerite	76	Occitanie	12	Aveyron	4-Zone très dotée
76	Occitanie	12	Aveyron	12300	Villefranche-de-Rouergue	12205	La Rouquette	76	Occitanie	12	Aveyron	4-Zone très dotée
76	Occitanie	12	Aveyron	12148	Montbazens	12206	Roussennac	76	Occitanie	12	Aveyron	5-Zone sur dotée
76	Occitanie	12	Aveyron	12197	Réquista	12207	Rullac-Saint-Cirq	76	Occitanie	12	Aveyron	5-Zone sur dotée
76	Occitanie	12	Aveyron	12208	Saint-Affrique	12208	Saint-Affrique	76	Occitanie	12	Aveyron	4-Zone très dotée
76	Occitanie	12	Aveyron	12096	Espalion	12209	Saint-Amans-des-Cots	76	Occitanie	12	Aveyron	4-Zone très dotée
76	Occitanie	12	Aveyron	12300	Villefranche-de-Rouergue	12210	Saint-André-de-Najac	76	Occitanie	12	Aveyron	4-Zone très dotée
76	Occitanie	12	Aveyron	12145	Millau	12211	Saint-André-de-Vézines	76	Occitanie	12	Aveyron	4-Zone très dotée
76	Occitanie	12	Aveyron	12208	Saint-Affrique	12212	Saint-Beaulize	76	Occitanie	12	Aveyron	4-Zone très dotée
76	Occitanie	12	Aveyron	12145	Millau	12213	Saint-Beauzély	76	Occitanie	12	Aveyron	4-Zone très dotée
76	Occitanie	12	Aveyron	12096	Espalion	12214	Saint-Chély-d'Aubrac	76	Occitanie	12	Aveyron	4-Zone très dotée
76	Occitanie	12	Aveyron	12138	Marcillac-Vallon	12215	Saint-Christophe-Vallon	76	Occitanie	12	Aveyron	4-Zone très dotée
76	Occitanie	12	Aveyron	12096	Espalion	12216	Saint-Côme-d'Olt	76	Occitanie	12	Aveyron	4-Zone très dotée
76	Occitanie	12	Aveyron	12300	Villefranche-de-Rouergue	12217	Sainte-Croix	76	Occitanie	12	Aveyron	4-Zone très dotée
76	Occitanie	12	Aveyron	12224	Saint-Geniez-d'Olt	12219	Sainte-Eulalie-d'Olt	76	Occitanie	12	Aveyron	5-Zone sur dotée
76	Occitanie	12	Aveyron	12145	Millau	12220	Sainte-Eulalie-de-Cernon	76	Occitanie	12	Aveyron	4-Zone très dotée
76	Occitanie	12	Aveyron	12138	Marcillac-Vallon	12221	Saint-Félix-de-Lunel	76	Occitanie	12	Aveyron	4-Zone très dotée
76	Occitanie	12	Aveyron	12208	Saint-Affrique	12222	Saint-Félix-de-Sorgues	76	Occitanie	12	Aveyron	4-Zone très dotée
76	Occitanie	12	Aveyron	12164	Mur-de-Barrez	12223	Argences en Aubrac	76	Occitanie	12	Aveyron	3-Zone intermédiaire
76	Occitanie	12	Aveyron	12224	Saint-Geniez-d'Olt	12224	Saint-Geniez-d'Olt et d'Aubrac	76	Occitanie	12	Aveyron	5-Zone sur dotée
76	Occitanie	12	Aveyron	12145	Millau	12225	Saint-Georges-de-Luzençon	76	Occitanie	12	Aveyron	4-Zone très dotée
76	Occitanie	12	Aveyron	12094	Entraygues-sur-Truyère	12226	Saint-Hippolyte	76	Occitanie	12	Aveyron	4-Zone très dotée
76	Occitanie	12	Aveyron	12300	Villefranche-de-Rouergue	12227	Saint-Igest	76	Occitanie	12	Aveyron	4-Zone très dotée
76	Occitanie	12	Aveyron	12208	Saint-Affrique	12228	Saint-Izaire	76	Occitanie	12	Aveyron	4-Zone très dotée
76	Occitanie	12	Aveyron	12208	Saint-Affrique	12229	Saint-Jean-d'Alcapiès	76	Occitanie	12	Aveyron	4-Zone très dotée
76	Occitanie	12	Aveyron	12197	Réquista	12230	Saint-Jean-Delnous	76	Occitanie	12	Aveyron	5-Zone sur dotée
76	Occitanie	12	Aveyron	12208	Saint-Affrique	12232	Saint-Jean-et-Saint-Paul	76	Occitanie	12	Aveyron	4-Zone très dotée
76	Occitanie	12	Aveyron	12208	Saint-Affrique	12233	Saint-Juéry	76	Occitanie	12	Aveyron	4-Zone très dotée

Liste des communes Occitanie - zonage infirmiers 2021

Code Région d'attribution du BVCV (zonage)	Libellé de la région d'attribution du BVCV (zonage)	Code Département d'attribution du BVCV (zonage)	Libellé du département d'attribution du BVCV (zonage)	Code INSEE du bassin de vie ou du pseudo-canton	Libellé du bassin de vie ou du pseudo-canton	Code INSEE de la commune	Libellé de la commune	Code Région administrative de la commune	Libellé de la région administrative de la commune	Code Département administratif de la commune	Libellé du département administratif de la commune	Classement_final
76	Occitanie	12	Aveyron	12056	Baraqueville	12234	Sainte-Juliette-sur-Viaur	76	Occitanie	12	Aveyron	4-Zone très dotée
76	Occitanie	12	Aveyron	12169	Naucelle	12235	Saint-Just-sur-Viaur	76	Occitanie	12	Aveyron	4-Zone très dotée
76	Occitanie	12	Aveyron	12145	Millau	12236	Saint-Laurent-de-Lévezou	76	Occitanie	12	Aveyron	4-Zone très dotée
76	Occitanie	12	Aveyron	12145	Millau	12238	Saint-Léons	76	Occitanie	12	Aveyron	4-Zone très dotée
76	Occitanie	12	Aveyron	12224	Saint-Geniez-d'Olt	12239	Saint-Martin-de-Lenne	76	Occitanie	12	Aveyron	5-Zone sur dotée
76	Occitanie	12	Aveyron	12089	Decazeville	12240	Saint-Parthem	76	Occitanie	12	Aveyron	4-Zone très dotée
76	Occitanie	12	Aveyron	1214	Nord-Lévezou	12241	Sainte-Radegonde	76	Occitanie	12	Aveyron	5-Zone sur dotée
76	Occitanie	12	Aveyron	12300	Villefranche-de-Rouergue	12242	Saint-Rémy	76	Occitanie	12	Aveyron	4-Zone très dotée
76	Occitanie	12	Aveyron	12208	Saint-Affrique	12243	Saint-Rome-de-Cernon	76	Occitanie	12	Aveyron	4-Zone très dotée
76	Occitanie	12	Aveyron	12208	Saint-Affrique	12244	Saint-Rome-de-Tarn	76	Occitanie	12	Aveyron	4-Zone très dotée
76	Occitanie	12	Aveyron	12224	Saint-Geniez-d'Olt	12247	Saint-Saturnin-de-Lenne	76	Occitanie	12	Aveyron	5-Zone sur dotée
76	Occitanie	12	Aveyron	12208	Saint-Affrique	12248	Saint-Sernin-sur-Rance	76	Occitanie	12	Aveyron	4-Zone très dotée
76	Occitanie	12	Aveyron	12096	Espalion	12250	Saint-Symphorien-de-Thénières	76	Occitanie	12	Aveyron	4-Zone très dotée
76	Occitanie	12	Aveyron	12208	Saint-Affrique	12251	Saint-Victor-et-Melviu	76	Occitanie	12	Aveyron	4-Zone très dotée
76	Occitanie	12	Aveyron	12300	Villefranche-de-Rouergue	12252	Salles-Courbatiès	76	Occitanie	12	Aveyron	4-Zone très dotée
76	Occitanie	12	Aveyron	12185	Pont-de-Salars	12253	Salles-Curan	76	Occitanie	12	Aveyron	5-Zone sur dotée
76	Occitanie	12	Aveyron	12138	Marcillac-Vallon	12254	Salles-la-Source	76	Occitanie	12	Aveyron	4-Zone très dotée
76	Occitanie	12	Aveyron	12197	Réquista	12255	Salmiech	76	Occitanie	12	Aveyron	5-Zone sur dotée
76	Occitanie	12	Aveyron	12198	Rieupeyroux	12258	La Salvetat-Peyralès	76	Occitanie	12	Aveyron	5-Zone sur dotée
76	Occitanie	12	Aveyron	12300	Villefranche-de-Rouergue	12259	Sanvensa	76	Occitanie	12	Aveyron	4-Zone très dotée
76	Occitanie	12	Aveyron	12300	Villefranche-de-Rouergue	12261	Saujac	76	Occitanie	12	Aveyron	4-Zone très dotée
76	Occitanie	12	Aveyron	12169	Naucelle	12262	Sauveterre-de-Rouergue	76	Occitanie	12	Aveyron	4-Zone très dotée
76	Occitanie	12	Aveyron	12300	Villefranche-de-Rouergue	12263	Savignac	76	Occitanie	12	Aveyron	4-Zone très dotée
76	Occitanie	12	Aveyron	1203	Causse-Comtal	12264	Sébazac-Concourès	76	Occitanie	12	Aveyron	4-Zone très dotée
76	Occitanie	12	Aveyron	12096	Espalion	12265	Sébazac	76	Occitanie	12	Aveyron	4-Zone très dotée
76	Occitanie	12	Aveyron	12185	Pont-de-Salars	12266	Séguir	76	Occitanie	12	Aveyron	5-Zone sur dotée
76	Occitanie	12	Aveyron	12197	Réquista	12267	La Selve	76	Occitanie	12	Aveyron	5-Zone sur dotée
76	Occitanie	12	Aveyron	12138	Marcillac-Vallon	12268	Sénergues	76	Occitanie	12	Aveyron	4-Zone très dotée
76	Occitanie	12	Aveyron	12208	Saint-Affrique	12269	La Serre	76	Occitanie	12	Aveyron	4-Zone très dotée
76	Occitanie	12	Aveyron	12270	Sévérac-le-Château	12270	Sévérac d'Aveyron	76	Occitanie	12	Aveyron	4-Zone très dotée

Liste des communes Occitanie - zonage infirmiers 2021

Code Région d'attribution du BVCV (zonage)	Libellé de la région d'attribution du BVCV (zonage)	Code Département d'attribution du BVCV (zonage)	Libellé du département d'attribution du BVCV (zonage)	Code INSEE du bassin de vie ou du pseudo-canton	Libellé du bassin de vie ou du pseudo-canton	Code INSEE de la commune	Libellé de la commune	Code Région administrative de la commune	Libellé de la région administrative de la commune	Code Département administratif de la commune	Libellé du département administratif de la commune	Classement_final
76	Occitanie	12	Aveyron	12119	Laguiole	12273	Soulages-Bonneval	76	Occitanie	12	Aveyron	3-Zone intermédiaire
76	Occitanie	12	Aveyron	12208	Saint-Affrique	12274	Sylvanès	76	Occitanie	12	Aveyron	4-Zone très dotée
76	Occitanie	12	Aveyron	12208	Saint-Affrique	12275	Tauriac-de-Camarès	76	Occitanie	12	Aveyron	4-Zone très dotée
76	Occitanie	12	Aveyron	12169	Naucelle	12276	Tauriac-de-Naucelle	76	Occitanie	12	Aveyron	4-Zone très dotée
76	Occitanie	12	Aveyron	12164	Mur-de-Barrez	12277	Taussac	76	Occitanie	12	Aveyron	3-Zone intermédiaire
76	Occitanie	12	Aveyron	12169	Naucelle	12278	Tayrac	76	Occitanie	12	Aveyron	4-Zone très dotée
76	Occitanie	12	Aveyron	12164	Mur-de-Barrez	12280	Thérondels	76	Occitanie	12	Aveyron	3-Zone intermédiaire
76	Occitanie	12	Aveyron	12300	Villefranche-de-Rouergue	12281	Toulonjac	76	Occitanie	12	Aveyron	4-Zone très dotée
76	Occitanie	12	Aveyron	12208	Saint-Affrique	12282	Tournemire	76	Occitanie	12	Aveyron	4-Zone très dotée
76	Occitanie	12	Aveyron	12185	Pont-de-Salars	12283	Trémouilles	76	Occitanie	12	Aveyron	5-Zone sur dotée
76	Occitanie	12	Aveyron	12208	Saint-Affrique	12284	Le Truel	76	Occitanie	12	Aveyron	4-Zone très dotée
76	Occitanie	12	Aveyron	12208	Saint-Affrique	12286	Vabres-l'Abbaye	76	Occitanie	12	Aveyron	4-Zone très dotée
76	Occitanie	12	Aveyron	12300	Villefranche-de-Rouergue	12287	Vailhourles	76	Occitanie	12	Aveyron	4-Zone très dotée
76	Occitanie	12	Aveyron	12138	Marcillac-Vallon	12288	Valady	76	Occitanie	12	Aveyron	4-Zone très dotée
76	Occitanie	12	Aveyron	12148	Montbazens	12289	Valzergues	76	Occitanie	12	Aveyron	5-Zone sur dotée
76	Occitanie	12	Aveyron	12148	Montbazens	12290	Vaureilles	76	Occitanie	12	Aveyron	5-Zone sur dotée
76	Occitanie	12	Aveyron	12145	Millau	12291	Verrières	76	Occitanie	12	Aveyron	4-Zone très dotée
76	Occitanie	12	Aveyron	12208	Saint-Affrique	12292	Versols-et-Lapeyre	76	Occitanie	12	Aveyron	4-Zone très dotée
76	Occitanie	12	Aveyron	12145	Millau	12293	Veyreau	76	Occitanie	12	Aveyron	4-Zone très dotée
76	Occitanie	12	Aveyron	12270	Sévérac-le-Château	12294	Vézins-de-Lévézou	76	Occitanie	12	Aveyron	4-Zone très dotée
76	Occitanie	12	Aveyron	12208	Saint-Affrique	12295	Viala-du-Pas-de-Jaux	76	Occitanie	12	Aveyron	4-Zone très dotée
76	Occitanie	12	Aveyron	12208	Saint-Affrique	12296	Viala-du-Tarn	76	Occitanie	12	Aveyron	4-Zone très dotée
76	Occitanie	12	Aveyron	12185	Pont-de-Salars	12297	Le Vibal	76	Occitanie	12	Aveyron	5-Zone sur dotée
76	Occitanie	12	Aveyron	12138	Marcillac-Vallon	12298	Villecomtal	76	Occitanie	12	Aveyron	4-Zone très dotée
76	Occitanie	12	Aveyron	12197	Réquista	12299	Villefranche-de-Panat	76	Occitanie	12	Aveyron	5-Zone sur dotée
76	Occitanie	12	Aveyron	12300	Villefranche-de-Rouergue	12300	Villefranche-de-Rouergue	76	Occitanie	12	Aveyron	4-Zone très dotée
76	Occitanie	12	Aveyron	12300	Villefranche-de-Rouergue	12301	Villeneuve	76	Occitanie	12	Aveyron	4-Zone très dotée
76	Occitanie	12	Aveyron	12224	Saint-Geniez-d'Olt	12303	Vimenet	76	Occitanie	12	Aveyron	5-Zone sur dotée
76	Occitanie	12	Aveyron	12089	Decazeville	12305	Viviez	76	Occitanie	12	Aveyron	4-Zone très dotée
76	Occitanie	12	Aveyron	12185	Pont-de-Salars	12307	Curan	76	Occitanie	12	Aveyron	5-Zone sur dotée

Liste des communes Occitanie - zonage infirmiers 2021

Code Région d'attribution du BVCV (zonage)	Libellé de la région d'attribution du BVCV (zonage)	Code Département d'attribution du BVCV (zonage)	Libellé du département d'attribution du BVCV (zonage)	Code INSEE du bassin de vie ou du pseudo-canton	Libellé du bassin de vie ou du pseudo-canton	Code INSEE de la commune	Libellé de la commune	Code Région administrative de la commune	Libellé de la région administrative de la commune	Code Département administratif de la commune	Libellé du département administratif de la commune	Classement_final
76	Occitanie	12	Aveyron	12089	Decazeville	15133	Montmurat	84	Auvergne-Rhône-Alpes	15	Cantal	4-Zone très dotée
76	Occitanie	12	Aveyron	12164	Mur-de-Barrez	15159	Raulhac	84	Auvergne-Rhône-Alpes	15	Cantal	3-Zone intermédiaire
76	Occitanie	12	Aveyron	12119	Laguiole	15209	Saint-Remy-de-Chaudes-Aigues	84	Auvergne-Rhône-Alpes	15	Cantal	3-Zone intermédiaire
76	Occitanie	12	Aveyron	12119	Laguiole	15216	Saint-Urcize	84	Auvergne-Rhône-Alpes	15	Cantal	3-Zone intermédiaire
76	Occitanie	12	Aveyron	12119	Laguiole	15241	La Trinitat	84	Auvergne-Rhône-Alpes	15	Cantal	3-Zone intermédiaire
76	Occitanie	12	Aveyron	12145	Millau	30139	Lanuéjols	76	Occitanie	30	Gard	4-Zone très dotée
76	Occitanie	12	Aveyron	12145	Millau	30213	Revens	76	Occitanie	30	Gard	4-Zone très dotée
76	Occitanie	12	Aveyron	12145	Millau	30332	Trèves	76	Occitanie	30	Gard	4-Zone très dotée
76	Occitanie	12	Aveyron	12300	Villefranche-de-Rouergue	46020	Beauregard	76	Occitanie	46	Lot	4-Zone très dotée
76	Occitanie	12	Aveyron	12300	Villefranche-de-Rouergue	46068	Cénevières	76	Occitanie	46	Lot	4-Zone très dotée
76	Occitanie	12	Aveyron	12300	Villefranche-de-Rouergue	46154	Laramière	76	Occitanie	46	Lot	4-Zone très dotée
76	Occitanie	12	Aveyron	12300	Villefranche-de-Rouergue	46173	Limogne-en-Quercy	76	Occitanie	46	Lot	4-Zone très dotée
76	Occitanie	12	Aveyron	12300	Villefranche-de-Rouergue	46179	Lugagnac	76	Occitanie	46	Lot	4-Zone très dotée
76	Occitanie	12	Aveyron	12089	Decazeville	46207	Montredon	76	Occitanie	46	Lot	4-Zone très dotée
76	Occitanie	12	Aveyron	12300	Villefranche-de-Rouergue	46227	Promilhanes	76	Occitanie	46	Lot	4-Zone très dotée
76	Occitanie	12	Aveyron	12300	Villefranche-de-Rouergue	46230	Puyjourdes	76	Occitanie	46	Lot	4-Zone très dotée
76	Occitanie	12	Aveyron	12300	Villefranche-de-Rouergue	46247	Saillac	76	Occitanie	46	Lot	4-Zone très dotée
76	Occitanie	12	Aveyron	12300	Villefranche-de-Rouergue	46270	Saint-Jean-de-Laur	76	Occitanie	46	Lot	4-Zone très dotée
76	Occitanie	12	Aveyron	12300	Villefranche-de-Rouergue	46328	Varaire	76	Occitanie	46	Lot	4-Zone très dotée
76	Occitanie	12	Aveyron	12300	Villefranche-de-Rouergue	46333	Vidailac	76	Occitanie	46	Lot	4-Zone très dotée
76	Occitanie	12	Aveyron	12119	Laguiole	48071	Grandvals	76	Occitanie	48	Lozère	3-Zone intermédiaire
76	Occitanie	12	Aveyron	12270	Sévérac-le-Château	48094	Massegros Causses Gorges	76	Occitanie	48	Lozère	4-Zone très dotée
76	Occitanie	12	Aveyron	12119	Laguiole	48123	Recoules-d'Aubrac	76	Occitanie	48	Lozère	3-Zone intermédiaire
76	Occitanie	12	Aveyron	12145	Millau	48131	Le Rozier	76	Occitanie	48	Lozère	4-Zone très dotée
76	Occitanie	12	Aveyron	12145	Millau	48176	Saint-Pierre-des-Tripiers	76	Occitanie	48	Lozère	4-Zone très dotée
76	Occitanie	12	Aveyron	12197	Réquista	81019	Assac	76	Occitanie	81	Tarn	5-Zone sur dotée
76	Occitanie	12	Aveyron	12197	Réquista	81047	Cadix	76	Occitanie	81	Tarn	5-Zone sur dotée
76	Occitanie	12	Aveyron	12197	Réquista	81071	Courris	76	Occitanie	81	Tarn	5-Zone sur dotée
76	Occitanie	12	Aveyron	12197	Réquista	81094	Fraissines	76	Occitanie	81	Tarn	5-Zone sur dotée
76	Occitanie	12	Aveyron	12197	Réquista	81141	Lédas-et-Penthiès	76	Occitanie	81	Tarn	5-Zone sur dotée

Liste des communes Occitanie - zonage infirmiers 2021

Code Région d'attribution du BVCV (zonage)	Libellé de la région d'attribution du BVCV (zonage)	Code Département d'attribution du BVCV (zonage)	Libellé du département d'attribution du BVCV (zonage)	Code INSEE du bassin de vie ou du pseudo-canton	Libellé du bassin de vie ou du pseudo-canton	Code INSEE de la commune	Libellé de la commune	Code Région administrative de la commune	Libellé de la région administrative de la commune	Code Département administratif de la commune	Libellé du département administratif de la commune	Classement_final
76	Occitanie	12	Aveyron	12300	Villefranche-de-Rouergue	82029	Castanet	76	Occitanie	82	Tarn-et-Garonne	4-Zone très dotée
76	Occitanie	12	Aveyron	12300	Villefranche-de-Rouergue	82069	Ginals	76	Occitanie	82	Tarn-et-Garonne	4-Zone très dotée
76	Occitanie	12	Aveyron	12300	Villefranche-de-Rouergue	82100	Loze	76	Occitanie	82	Tarn-et-Garonne	4-Zone très dotée
76	Occitanie	12	Aveyron	12300	Villefranche-de-Rouergue	82137	Parisot	76	Occitanie	82	Tarn-et-Garonne	4-Zone très dotée
76	Occitanie	12	Aveyron	12300	Villefranche-de-Rouergue	82147	Puylagarde	76	Occitanie	82	Tarn-et-Garonne	4-Zone très dotée
76	Occitanie	12	Aveyron	12300	Villefranche-de-Rouergue	82172	Saint-Projet	76	Occitanie	82	Tarn-et-Garonne	4-Zone très dotée
76	Occitanie	12	Aveyron	12300	Villefranche-de-Rouergue	82187	Varen	76	Occitanie	82	Tarn-et-Garonne	4-Zone très dotée
76	Occitanie	12	Aveyron	12300	Villefranche-de-Rouergue	82191	Verfeil	76	Occitanie	82	Tarn-et-Garonne	4-Zone très dotée
76	Occitanie	30	Gard	30037	Bessèges	07148	Malbosc	84	Auvergne-Rhône-Alpes	07	Ardèche	4-Zone très dotée
76	Occitanie	30	Gard	30202	Pont-Saint-Esprit	07168	Orgnac-l'Aven	84	Auvergne-Rhône-Alpes	07	Ardèche	5-Zone sur dotée
76	Occitanie	30	Gard	30202	Pont-Saint-Esprit	07259	Saint-Just-d'Ardèche	84	Auvergne-Rhône-Alpes	07	Ardèche	5-Zone sur dotée
76	Occitanie	30	Gard	30202	Pont-Saint-Esprit	07268	Saint-Martin-d'Ardèche	84	Auvergne-Rhône-Alpes	07	Ardèche	5-Zone sur dotée
76	Occitanie	30	Gard	30350	Le Vigan	12231	Saint-Jean-du-Bruel	76	Occitanie	12	Aveyron	5-Zone sur dotée
76	Occitanie	30	Gard	30350	Le Vigan	12260	Sauclières	76	Occitanie	12	Aveyron	5-Zone sur dotée
76	Occitanie	30	Gard	30003	Aigues-Mortes	13096	Saintes-Maries-de-la-Mer	93	Provence-Alpes-Côte d'Azur	13	Bouches-du-Rhône	5-Zone sur dotée
76	Occitanie	30	Gard	30334	Uzès	30001	Aigaliers	76	Occitanie	30	Gard	5-Zone sur dotée
76	Occitanie	30	Gard	3015	Quissac	30002	Aigremont	76	Occitanie	30	Gard	5-Zone sur dotée
76	Occitanie	30	Gard	30003	Aigues-Mortes	30003	Aigues-Mortes	76	Occitanie	30	Gard	5-Zone sur dotée
76	Occitanie	30	Gard	3021	Vauvert	30004	Aigues-Vives	76	Occitanie	30	Gard	5-Zone sur dotée
76	Occitanie	30	Gard	30202	Pont-Saint-Esprit	30005	Aiguèze	76	Occitanie	30	Gard	5-Zone sur dotée
76	Occitanie	30	Gard	3001	Aigues-Mortes	30006	Aimargues	76	Occitanie	30	Gard	5-Zone sur dotée
76	Occitanie	30	Gard	3098	Alès	30007	Alès	76	Occitanie	30	Gard	5-Zone sur dotée
76	Occitanie	30	Gard	3018	Rousson	30008	Allègre-les-Fumades	76	Occitanie	30	Gard	5-Zone sur dotée
76	Occitanie	30	Gard	30350	Le Vigan	30009	Alzon	76	Occitanie	30	Gard	5-Zone sur dotée
76	Occitanie	30	Gard	3002	Alès-1	30010	Anduze	76	Occitanie	30	Gard	5-Zone sur dotée
76	Occitanie	30	Gard	3023	Villeneuve-lès-Avignon	30011	Les Angles	76	Occitanie	30	Gard	5-Zone sur dotée
76	Occitanie	30	Gard	3006	Beaucaire	30012	Aramon	76	Occitanie	30	Gard	5-Zone sur dotée
76	Occitanie	30	Gard	30212	Remoulins	30013	Argilliers	76	Occitanie	30	Gard	5-Zone sur dotée
76	Occitanie	30	Gard	30334	Uzès	30014	Arpaillargues-et-Aureillac	76	Occitanie	30	Gard	5-Zone sur dotée
76	Occitanie	30	Gard	30350	Le Vigan	30015	Arphy	76	Occitanie	30	Gard	5-Zone sur dotée

Liste des communes Occitanie - zonage infirmiers 2021

Code Région d'attribution du BVCV (zonage)	Libellé de la région d'attribution du BVCV (zonage)	Code Departement d'attribution du BVCV (zonage)	Libellé du département d'attribution du BVCV (zonage)	Code INSEE du bassin de vie ou du pseudo-canton	Libellé du bassin de vie ou du pseudo-canton	Code INSEE de la commune	Libellé de la commune	Code Région administrative de la commune	Libellé de la région administrative de la commune	Code Departement administratif de la commune	Libellé du département administratif de la commune	Classement_final
76	Occitanie	30	Gard	30350	Le Vigan	30016	Arre	76	Occitanie	30	Gard	5-Zone sur dotée
76	Occitanie	30	Gard	30350	Le Vigan	30017	Arrigas	76	Occitanie	30	Gard	5-Zone sur dotée
76	Occitanie	30	Gard	30321	Sommières	30018	Aspères	76	Occitanie	30	Gard	5-Zone sur dotée
76	Occitanie	30	Gard	3001	Aigues-Mortes	30019	Aubais	76	Occitanie	30	Gard	5-Zone sur dotée
76	Occitanie	30	Gard	3021	Vauvert	30020	Aubord	76	Occitanie	30	Gard	5-Zone sur dotée
76	Occitanie	30	Gard	30334	Uzès	30021	Aubussargues	76	Occitanie	30	Gard	5-Zone sur dotée
76	Occitanie	30	Gard	30037	Bessèges	30022	Aujac	76	Occitanie	30	Gard	4-Zone très dotée
76	Occitanie	30	Gard	30321	Sommières	30023	Aujargues	76	Occitanie	30	Gard	5-Zone sur dotée
76	Occitanie	30	Gard	30350	Le Vigan	30024	Aulas	76	Occitanie	30	Gard	5-Zone sur dotée
76	Occitanie	30	Gard	30350	Le Vigan	30025	Aumessas	76	Occitanie	30	Gard	5-Zone sur dotée
76	Occitanie	30	Gard	30350	Le Vigan	30026	Avèze	76	Occitanie	30	Gard	5-Zone sur dotée
76	Occitanie	30	Gard	3002	Alès-1	30027	Bagard	76	Occitanie	30	Gard	5-Zone sur dotée
76	Occitanie	30	Gard	30028	Bagnols-sur-Cèze	30028	Bagnols-sur-Cèze	76	Occitanie	30	Gard	5-Zone sur dotée
76	Occitanie	30	Gard	30334	Uzès	30030	Baron	76	Occitanie	30	Gard	5-Zone sur dotée
76	Occitanie	30	Gard	30334	Uzès	30031	La Bastide-d'Engras	76	Occitanie	30	Gard	5-Zone sur dotée
76	Occitanie	30	Gard	3006	Beaucaire	30032	Beaucaire	76	Occitanie	30	Gard	5-Zone sur dotée
76	Occitanie	30	Gard	30341	Vauvert	30033	Beauvoisin	76	Occitanie	30	Gard	5-Zone sur dotée
76	Occitanie	30	Gard	30034	Bellegarde	30034	Bellegarde	76	Occitanie	30	Gard	5-Zone sur dotée
76	Occitanie	30	Gard	30334	Uzès	30035	Belvèzet	76	Occitanie	30	Gard	5-Zone sur dotée
76	Occitanie	30	Gard	3021	Vauvert	30036	Bernis	76	Occitanie	30	Gard	5-Zone sur dotée
76	Occitanie	30	Gard	30037	Bessèges	30037	Bessèges	76	Occitanie	30	Gard	4-Zone très dotée
76	Occitanie	30	Gard	30350	Le Vigan	30038	Bez-et-Esaron	76	Occitanie	30	Gard	5-Zone sur dotée
76	Occitanie	30	Gard	3016	Redessan	30039	Bezouce	76	Occitanie	30	Gard	5-Zone sur dotée
76	Occitanie	30	Gard	30350	Le Vigan	30040	Blandas	76	Occitanie	30	Gard	5-Zone sur dotée
76	Occitanie	30	Gard	30334	Uzès	30041	Blauzac	76	Occitanie	30	Gard	5-Zone sur dotée
76	Occitanie	30	Gard	3002	Alès-1	30042	Boisset-et-Gaujac	76	Occitanie	30	Gard	5-Zone sur dotée
76	Occitanie	30	Gard	30062	Calvisson	30043	Boissières	76	Occitanie	30	Gard	5-Zone sur dotée
76	Occitanie	30	Gard	30037	Bessèges	30044	Bonnevaux	76	Occitanie	30	Gard	4-Zone très dotée
76	Occitanie	30	Gard	30037	Bessèges	30045	Bordezac	76	Occitanie	30	Gard	4-Zone très dotée
76	Occitanie	30	Gard	3015	Quissac	30046	Boucoiran-et-Nozières	76	Occitanie	30	Gard	5-Zone sur dotée

Liste des communes Occitanie - zonage infirmiers 2021

Code Région d'attribution du BVCV (zonage)	Libellé de la région d'attribution du BVCV (zonage)	Code Département d'attribution du BVCV (zonage)	Libellé du département d'attribution du BVCV (zonage)	Code INSEE du bassin de vie ou du pseudo-canton	Libellé du bassin de vie ou du pseudo-canton	Code INSEE de la commune	Libellé de la commune	Code Région administrative de la commune	Libellé de la région administrative de la commune	Code Département administratif de la commune	Libellé du département administratif de la commune	Classement_final
76	Occitanie	30	Gard	3009	Marguerittes	30047	Bouillargues	76	Occitanie	30	Gard	5-Zone sur dotée
76	Occitanie	30	Gard	3003	Alès-2	30048	Bouquet	76	Occitanie	30	Gard	5-Zone sur dotée
76	Occitanie	30	Gard	30334	Uzès	30049	Bourdic	76	Occitanie	30	Gard	5-Zone sur dotée
76	Occitanie	30	Gard	30210	Quissac	30050	Bragassargues	76	Occitanie	30	Gard	5-Zone sur dotée
76	Occitanie	30	Gard	30132	La Grand-Combe	30051	Branoux-les-Taillades	76	Occitanie	30	Gard	5-Zone sur dotée
76	Occitanie	30	Gard	30350	Le Vigan	30052	Bréau-et-Salagosse	76	Occitanie	30	Gard	5-Zone sur dotée
76	Occitanie	30	Gard	3015	Quissac	30053	Brignon	76	Occitanie	30	Gard	5-Zone sur dotée
76	Occitanie	30	Gard	30210	Quissac	30054	Brouzet-lès-Quissac	76	Occitanie	30	Gard	5-Zone sur dotée
76	Occitanie	30	Gard	3003	Alès-2	30055	Brouzet-lès-Alès	76	Occitanie	30	Gard	5-Zone sur dotée
76	Occitanie	30	Gard	30334	Uzès	30056	La Bruguière	76	Occitanie	30	Gard	5-Zone sur dotée
76	Occitanie	30	Gard	3016	Redessan	30057	Cabrières	76	Occitanie	30	Gard	5-Zone sur dotée
76	Occitanie	30	Gard	30263	Saint-Hippolyte-du-Fort	30058	La Cadière-et-Cambo	76	Occitanie	30	Gard	4-Zone très dotée
76	Occitanie	30	Gard	30341	Vauvert	30059	Le Cailar	76	Occitanie	30	Gard	5-Zone sur dotée
76	Occitanie	30	Gard	3009	Marguerittes	30060	Caissargues	76	Occitanie	30	Gard	5-Zone sur dotée
76	Occitanie	30	Gard	3020	Uzès	30061	La Calmette	76	Occitanie	30	Gard	5-Zone sur dotée
76	Occitanie	30	Gard	30062	Calvisson	30062	Calvisson	76	Occitanie	30	Gard	5-Zone sur dotée
76	Occitanie	30	Gard	30350	Le Vigan	30064	Campestre-et-Luc	76	Occitanie	30	Gard	5-Zone sur dotée
76	Occitanie	30	Gard	3015	Quissac	30065	Canaules-et-Argentières	76	Occitanie	30	Gard	5-Zone sur dotée
76	Occitanie	30	Gard	30210	Quissac	30066	Cannes-et-Clairan	76	Occitanie	30	Gard	5-Zone sur dotée
76	Occitanie	30	Gard	30334	Uzès	30067	La Capelle-et-Masmolène	76	Occitanie	30	Gard	5-Zone sur dotée
76	Occitanie	30	Gard	3015	Quissac	30068	Cardet	76	Occitanie	30	Gard	5-Zone sur dotée
76	Occitanie	30	Gard	30210	Quissac	30069	Carnas	76	Occitanie	30	Gard	5-Zone sur dotée
76	Occitanie	30	Gard	30202	Pont-Saint-Esprit	30070	Carsan	76	Occitanie	30	Gard	5-Zone sur dotée
76	Occitanie	30	Gard	3015	Quissac	30071	Cassagnoles	76	Occitanie	30	Gard	5-Zone sur dotée
76	Occitanie	30	Gard	3004	Alès-3	30072	Castelnau-Valence	76	Occitanie	30	Gard	5-Zone sur dotée
76	Occitanie	30	Gard	30212	Remoulins	30073	Castillon-du-Gard	76	Occitanie	30	Gard	5-Zone sur dotée
76	Occitanie	30	Gard	30350	Le Vigan	30074	Causse-Bégon	76	Occitanie	30	Gard	5-Zone sur dotée
76	Occitanie	30	Gard	3019	Saint-Gilles	30075	Caveirac	76	Occitanie	30	Gard	5-Zone sur dotée
76	Occitanie	30	Gard	30028	Bagnols-sur-Cèze	30076	Cavillargues	76	Occitanie	30	Gard	5-Zone sur dotée
76	Occitanie	30	Gard	3008	Grand-Combe	30077	Cendras	76	Occitanie	30	Gard	5-Zone sur dotée

Liste des communes Occitanie - zonage infirmiers 2021

Code Région d'attribution du BVCV (zonage)	Libellé de la région d'attribution du BVCV (zonage)	Code Departement d'attribution du BVCV (zonage)	Libellé du département d'attribution du BVCV (zonage)	Code INSEE du bassin de vie ou du pseudo-canton	Libellé du bassin de vie ou du pseudo-canton	Code INSEE de la commune	Libellé de la commune	Code Région administrative de la commune	Libellé de la région administrative de la commune	Code Departement administratif de la commune	Libellé du département administratif de la commune	Classement_final
76	Occitanie	30	Gard	30132	La Grand-Combe	30079	Chambon	76	Occitanie	30	Gard	5-Zone sur dotée
76	Occitanie	30	Gard	30132	La Grand-Combe	30080	Chamborigaud	76	Occitanie	30	Gard	5-Zone sur dotée
76	Occitanie	30	Gard	30028	Bagnols-sur-Cèze	30081	Chusclan	76	Occitanie	30	Gard	5-Zone sur dotée
76	Occitanie	30	Gard	3019	Saint-Gilles	30082	Clarensac	76	Occitanie	30	Gard	5-Zone sur dotée
76	Occitanie	30	Gard	30344	Vergèze	30083	Codognan	76	Occitanie	30	Gard	5-Zone sur dotée
76	Occitanie	30	Gard	30141	Laudun-l'Ardoise	30084	Codolet	76	Occitanie	30	Gard	4-Zone très dotée
76	Occitanie	30	Gard	30212	Remoulins	30085	Collias	76	Occitanie	30	Gard	5-Zone sur dotée
76	Occitanie	30	Gard	30334	Uzès	30086	Collorgues	76	Occitanie	30	Gard	5-Zone sur dotée
76	Occitanie	30	Gard	30263	Saint-Hippolyte-du-Fort	30087	Cognac	76	Occitanie	30	Gard	4-Zone très dotée
76	Occitanie	30	Gard	30321	Sommières	30088	Combas	76	Occitanie	30	Gard	5-Zone sur dotée
76	Occitanie	30	Gard	30212	Remoulins	30089	Comps	76	Occitanie	30	Gard	5-Zone sur dotée
76	Occitanie	30	Gard	30132	La Grand-Combe	30090	Concoules	76	Occitanie	30	Gard	5-Zone sur dotée
76	Occitanie	30	Gard	30062	Calvisson	30091	Congénies	76	Occitanie	30	Gard	5-Zone sur dotée
76	Occitanie	30	Gard	30141	Laudun-l'Ardoise	30092	Connaux	76	Occitanie	30	Gard	4-Zone très dotée
76	Occitanie	30	Gard	30263	Saint-Hippolyte-du-Fort	30093	Conqueyrac	76	Occitanie	30	Gard	4-Zone très dotée
76	Occitanie	30	Gard	3008	Grand-Combe	30094	Corbès	76	Occitanie	30	Gard	5-Zone sur dotée
76	Occitanie	30	Gard	30210	Quissac	30095	Corconne	76	Occitanie	30	Gard	5-Zone sur dotée
76	Occitanie	30	Gard	30028	Bagnols-sur-Cèze	30096	Cornillon	76	Occitanie	30	Gard	5-Zone sur dotée
76	Occitanie	30	Gard	3018	Rousson	30097	Courry	76	Occitanie	30	Gard	5-Zone sur dotée
76	Occitanie	30	Gard	30321	Sommières	30098	Crespian	76	Occitanie	30	Gard	5-Zone sur dotée
76	Occitanie	30	Gard	30263	Saint-Hippolyte-du-Fort	30099	Cros	76	Occitanie	30	Gard	4-Zone très dotée
76	Occitanie	30	Gard	3015	Quissac	30100	Cruviers-Lascours	76	Occitanie	30	Gard	5-Zone sur dotée
76	Occitanie	30	Gard	3004	Alès-3	30101	Deaux	76	Occitanie	30	Gard	5-Zone sur dotée
76	Occitanie	30	Gard	3020	Uzès	30102	Dions	76	Occitanie	30	Gard	5-Zone sur dotée
76	Occitanie	30	Gard	3016	Redessan	30103	Domazan	76	Occitanie	30	Gard	5-Zone sur dotée
76	Occitanie	30	Gard	3015	Quissac	30104	Domessargues	76	Occitanie	30	Gard	5-Zone sur dotée
76	Occitanie	30	Gard	30350	Le Vigan	30105	Dourbies	76	Occitanie	30	Gard	5-Zone sur dotée
76	Occitanie	30	Gard	3015	Quissac	30106	Durfort-et-Saint-Martin-de-Sossenac	76	Occitanie	30	Gard	5-Zone sur dotée
76	Occitanie	30	Gard	3016	Redessan	30107	Estézargues	76	Occitanie	30	Gard	5-Zone sur dotée
76	Occitanie	30	Gard	30269	Saint-Jean-du-Gard	30108	L'Estréchure	76	Occitanie	30	Gard	5-Zone sur dotée

Liste des communes Occitanie - zonage infirmiers 2021

Code Région d'attribution du BVCV (zonage)	Libellé de la région d'attribution du BVCV (zonage)	Code Departement d'attribution du BVCV (zonage)	Libellé du département d'attribution du BVCV (zonage)	Code INSEE du bassin de vie ou du pseudo-canton	Libellé du bassin de vie ou du pseudo-canton	Code INSEE de la commune	Libellé de la commune	Code Région administrative de la commune	Libellé de la région administrative de la commune	Code Departement administratif de la commune	Libellé du département administratif de la commune	Classement_final
76	Occitanie	30	Gard	3004	Alès-3	30109	Euzet	76	Occitanie	30	Gard	5-Zone sur dotée
76	Occitanie	30	Gard	30334	Uzès	30110	Flaux	76	Occitanie	30	Gard	5-Zone sur dotée
76	Occitanie	30	Gard	30334	Uzès	30111	Foissac	76	Occitanie	30	Gard	5-Zone sur dotée
76	Occitanie	30	Gard	3007	Calvisson	30112	Fons	76	Occitanie	30	Gard	5-Zone sur dotée
76	Occitanie	30	Gard	3003	Alès-2	30113	Fons-sur-Lussan	76	Occitanie	30	Gard	5-Zone sur dotée
76	Occitanie	30	Gard	30321	Sommières	30114	Fontanès	76	Occitanie	30	Gard	5-Zone sur dotée
76	Occitanie	30	Gard	30334	Uzès	30115	Fontarèches	76	Occitanie	30	Gard	5-Zone sur dotée
76	Occitanie	30	Gard	30212	Remoulins	30116	Fournès	76	Occitanie	30	Gard	5-Zone sur dotée
76	Occitanie	30	Gard	3006	Beaucaire	30117	Fourques	76	Occitanie	30	Gard	5-Zone sur dotée
76	Occitanie	30	Gard	30263	Saint-Hippolyte-du-Fort	30119	Fressac	76	Occitanie	30	Gard	4-Zone très dotée
76	Occitanie	30	Gard	30037	Bessèges	30120	Gagnières	76	Occitanie	30	Gard	4-Zone très dotée
76	Occitanie	30	Gard	30210	Quissac	30121	Gailhan	76	Occitanie	30	Gard	5-Zone sur dotée
76	Occitanie	30	Gard	3007	Calvisson	30122	Gajan	76	Occitanie	30	Gard	5-Zone sur dotée
76	Occitanie	30	Gard	3001	Aigues-Mortes	30123	Gallargues-le-Montueux	76	Occitanie	30	Gard	5-Zone sur dotée
76	Occitanie	30	Gard	30202	Pont-Saint-Esprit	30124	Le Garn	76	Occitanie	30	Gard	5-Zone sur dotée
76	Occitanie	30	Gard	3009	Marguerittes	30125	Garons	76	Occitanie	30	Gard	5-Zone sur dotée
76	Occitanie	30	Gard	30334	Uzès	30126	Garrigues-Sainte-Eulalie	76	Occitanie	30	Gard	5-Zone sur dotée
76	Occitanie	30	Gard	30141	Laudun-l'Ardoise	30127	Gaujac	76	Occitanie	30	Gard	4-Zone très dotée
76	Occitanie	30	Gard	3019	Saint-Gilles	30128	Générac	76	Occitanie	30	Gard	5-Zone sur dotée
76	Occitanie	30	Gard	3002	Alès-1	30129	Généragues	76	Occitanie	30	Gard	5-Zone sur dotée
76	Occitanie	30	Gard	30132	La Grand-Combe	30130	Génolhac	76	Occitanie	30	Gard	5-Zone sur dotée
76	Occitanie	30	Gard	30028	Bagnols-sur-Cèze	30131	Goudargues	76	Occitanie	30	Gard	5-Zone sur dotée
76	Occitanie	30	Gard	30132	La Grand-Combe	30132	La Grand-Combe	76	Occitanie	30	Gard	5-Zone sur dotée
76	Occitanie	30	Gard	30202	Pont-Saint-Esprit	30134	Issirac	76	Occitanie	30	Gard	5-Zone sur dotée
76	Occitanie	30	Gard	3006	Beaucaire	30135	Jonquières-Saint-Vincent	76	Occitanie	30	Gard	5-Zone sur dotée
76	Occitanie	30	Gard	30321	Sommières	30136	Junas	76	Occitanie	30	Gard	5-Zone sur dotée
76	Occitanie	30	Gard	30132	La Grand-Combe	30137	Lamelouze	76	Occitanie	30	Gard	5-Zone sur dotée
76	Occitanie	30	Gard	30062	Calvisson	30138	Langlade	76	Occitanie	30	Gard	5-Zone sur dotée
76	Occitanie	30	Gard	30263	Saint-Hippolyte-du-Fort	30140	Lasalle	76	Occitanie	30	Gard	4-Zone très dotée
76	Occitanie	30	Gard	30141	Laudun-l'Ardoise	30141	Laudun-l'Ardoise	76	Occitanie	30	Gard	4-Zone très dotée

Liste des communes Occitanie - zonage infirmiers 2021

Code Région d'attribution du BVCV (zonage)	Libellé de la région d'attribution du BVCV (zonage)	Code Departement d'attribution du BVCV (zonage)	Libellé du département d'attribution du BVCV (zonage)	Code INSEE du bassin de vie ou du pseudo-canton	Libellé du bassin de vie ou du pseudo-canton	Code INSEE de la commune	Libellé de la commune	Code Région administrative de la commune	Libellé de la région administrative de la commune	Code Departement administratif de la commune	Libellé du département administratif de la commune	Classement_final
76	Occitanie	30	Gard	30132	La Grand-Combe	30142	Laval-Pradel	76	Occitanie	30	Gard	5-Zone sur dotée
76	Occitanie	30	Gard	30202	Pont-Saint-Esprit	30143	Laval-Saint-Roman	76	Occitanie	30	Gard	5-Zone sur dotée
76	Occitanie	30	Gard	30321	Sommières	30144	Lecques	76	Occitanie	30	Gard	5-Zone sur dotée
76	Occitanie	30	Gard	30212	Remoulins	30145	Lédenon	76	Occitanie	30	Gard	5-Zone sur dotée
76	Occitanie	30	Gard	3015	Quissac	30146	Lédignan	76	Occitanie	30	Gard	5-Zone sur dotée
76	Occitanie	30	Gard	3015	Quissac	30147	Lézan	76	Occitanie	30	Gard	5-Zone sur dotée
76	Occitanie	30	Gard	30210	Quissac	30148	Liouc	76	Occitanie	30	Gard	5-Zone sur dotée
76	Occitanie	30	Gard	3017	Roquemaure	30149	Lirac	76	Occitanie	30	Gard	4-Zone très dotée
76	Occitanie	30	Gard	30210	Quissac	30150	Logrian-Florian	76	Occitanie	30	Gard	5-Zone sur dotée
76	Occitanie	30	Gard	30334	Uzès	30151	Lussan	76	Occitanie	30	Gard	5-Zone sur dotée
76	Occitanie	30	Gard	3018	Rousson	30152	Les Mages	76	Occitanie	30	Gard	5-Zone sur dotée
76	Occitanie	30	Gard	30350	Le Vigan	30154	Mandagout	76	Occitanie	30	Gard	5-Zone sur dotée
76	Occitanie	30	Gard	30155	Manduel	30155	Manduel	76	Occitanie	30	Gard	5-Zone sur dotée
76	Occitanie	30	Gard	3009	Marguerittes	30156	Marguerittes	76	Occitanie	30	Gard	5-Zone sur dotée
76	Occitanie	30	Gard	30350	Le Vigan	30157	Mars	76	Occitanie	30	Gard	5-Zone sur dotée
76	Occitanie	30	Gard	3004	Alès-3	30158	Martignargues	76	Occitanie	30	Gard	5-Zone sur dotée
76	Occitanie	30	Gard	30132	La Grand-Combe	30159	Le Martinet	76	Occitanie	30	Gard	5-Zone sur dotée
76	Occitanie	30	Gard	3015	Quissac	30160	Maruéjols-lès-Gardon	76	Occitanie	30	Gard	5-Zone sur dotée
76	Occitanie	30	Gard	3015	Quissac	30161	Massanes	76	Occitanie	30	Gard	5-Zone sur dotée
76	Occitanie	30	Gard	3015	Quissac	30162	Massillargues-Attuech	76	Occitanie	30	Gard	5-Zone sur dotée
76	Occitanie	30	Gard	3015	Quissac	30163	Mauressargues	76	Occitanie	30	Gard	5-Zone sur dotée
76	Occitanie	30	Gard	3018	Rousson	30164	Méjannes-le-Clap	76	Occitanie	30	Gard	5-Zone sur dotée
76	Occitanie	30	Gard	3004	Alès-3	30165	Méjannes-lès-Alès	76	Occitanie	30	Gard	5-Zone sur dotée
76	Occitanie	30	Gard	30212	Remoulins	30166	Meynes	76	Occitanie	30	Gard	5-Zone sur dotée
76	Occitanie	30	Gard	3018	Rousson	30167	Meyrannes	76	Occitanie	30	Gard	5-Zone sur dotée
76	Occitanie	30	Gard	3008	Grand-Combe	30168	Mialet	76	Occitanie	30	Gard	5-Zone sur dotée
76	Occitanie	30	Gard	3019	Saint-Gilles	30169	Milhaud	76	Occitanie	30	Gard	5-Zone sur dotée
76	Occitanie	30	Gard	30350	Le Vigan	30170	Molières-Cavaillac	76	Occitanie	30	Gard	5-Zone sur dotée
76	Occitanie	30	Gard	3018	Rousson	30171	Molières-sur-Cèze	76	Occitanie	30	Gard	5-Zone sur dotée
76	Occitanie	30	Gard	30263	Saint-Hippolyte-du-Fort	30172	Monoblet	76	Occitanie	30	Gard	4-Zone très dotée

Liste des communes Occitanie - zonage infirmiers 2021

Code Région d'attribution du BVCV (zonage)	Libellé de la région d'attribution du BVCV (zonage)	Code Departement d'attribution du BVCV (zonage)	Libellé du département d'attribution du BVCV (zonage)	Code INSEE du bassin de vie ou du pseudo-canton	Libellé du bassin de vie ou du pseudo-canton	Code INSEE de la commune	Libellé de la commune	Code Région administrative de la commune	Libellé de la région administrative de la commune	Code Departement administratif de la commune	Libellé du département administratif de la commune	Classement_final
76	Occitanie	30	Gard	3003	Alès-2	30173	Mons	76	Occitanie	30	Gard	5-Zone sur dotée
76	Occitanie	30	Gard	30334	Uzès	30174	Montaren-et-Saint-Médiers	76	Occitanie	30	Gard	5-Zone sur dotée
76	Occitanie	30	Gard	30202	Pont-Saint-Esprit	30175	Montclus	76	Occitanie	30	Gard	5-Zone sur dotée
76	Occitanie	30	Gard	30350	Le Vigan	30176	Montdardier	76	Occitanie	30	Gard	5-Zone sur dotée
76	Occitanie	30	Gard	3004	Alès-3	30177	Monteils	76	Occitanie	30	Gard	5-Zone sur dotée
76	Occitanie	30	Gard	30221	Roquemaure	30178	Montfaucon	76	Occitanie	30	Gard	4-Zone très dotée
76	Occitanie	30	Gard	30212	Remoulins	30179	Montfrin	76	Occitanie	30	Gard	5-Zone sur dotée
76	Occitanie	30	Gard	3007	Calvisson	30180	Montignargues	76	Occitanie	30	Gard	5-Zone sur dotée
76	Occitanie	30	Gard	30210	Quissac	30181	Montmirat	76	Occitanie	30	Gard	5-Zone sur dotée
76	Occitanie	30	Gard	30321	Sommières	30182	Montpezat	76	Occitanie	30	Gard	5-Zone sur dotée
76	Occitanie	30	Gard	3015	Quissac	30183	Moulézan	76	Occitanie	30	Gard	5-Zone sur dotée
76	Occitanie	30	Gard	3015	Quissac	30184	Moussac	76	Occitanie	30	Gard	5-Zone sur dotée
76	Occitanie	30	Gard	30344	Vergèze	30185	Mus	76	Occitanie	30	Gard	5-Zone sur dotée
76	Occitanie	30	Gard	30062	Calvisson	30186	Nages-et-Solorgues	76	Occitanie	30	Gard	5-Zone sur dotée
76	Occitanie	30	Gard	3018	Rousson	30187	Navacelles	76	Occitanie	30	Gard	5-Zone sur dotée
76	Occitanie	30	Gard	3015	Quissac	30188	Ners	76	Occitanie	30	Gard	5-Zone sur dotée
76	Occitanie	30	Gard	3099	Nîmes	30189	Nîmes	76	Occitanie	30	Gard	5-Zone sur dotée
76	Occitanie	30	Gard	30350	Le Vigan	30190	Notre-Dame-de-la-Rouvière	76	Occitanie	30	Gard	5-Zone sur dotée
76	Occitanie	30	Gard	30028	Bagnols-sur-Cèze	30191	Orsan	76	Occitanie	30	Gard	5-Zone sur dotée
76	Occitanie	30	Gard	30210	Quissac	30192	Orthoux-Sérignac-Quilhan	76	Occitanie	30	Gard	5-Zone sur dotée
76	Occitanie	30	Gard	3007	Calvisson	30193	Parignargues	76	Occitanie	30	Gard	5-Zone sur dotée
76	Occitanie	30	Gard	30037	Bessèges	30194	Peyremale	76	Occitanie	30	Gard	4-Zone très dotée
76	Occitanie	30	Gard	30269	Saint-Jean-du-Gard	30195	Peyrolles	76	Occitanie	30	Gard	5-Zone sur dotée
76	Occitanie	30	Gard	30028	Bagnols-sur-Cèze	30196	Le Pin	76	Occitanie	30	Gard	5-Zone sur dotée
76	Occitanie	30	Gard	3003	Alès-2	30197	Les Plans	76	Occitanie	30	Gard	5-Zone sur dotée
76	Occitanie	30	Gard	30269	Saint-Jean-du-Gard	30198	Les Plantiers	76	Occitanie	30	Gard	5-Zone sur dotée
76	Occitanie	30	Gard	30350	Le Vigan	30199	Pommiers	76	Occitanie	30	Gard	5-Zone sur dotée
76	Occitanie	30	Gard	30263	Saint-Hippolyte-du-Fort	30200	Pompignan	76	Occitanie	30	Gard	4-Zone très dotée
76	Occitanie	30	Gard	30202	Pont-Saint-Esprit	30202	Pont-Saint-Esprit	76	Occitanie	30	Gard	5-Zone sur dotée
76	Occitanie	30	Gard	30132	La Grand-Combe	30203	Portes	76	Occitanie	30	Gard	5-Zone sur dotée

Liste des communes Occitanie - zonage infirmiers 2021

Code Région d'attribution du BVCV (zonage)	Libellé de la région d'attribution du BVCV (zonage)	Code Departement d'attribution du BVCV (zonage)	Libellé du département d'attribution du BVCV (zonage)	Code INSEE du bassin de vie ou du pseudo-canton	Libellé du bassin de vie ou du pseudo-canton	Code INSEE de la commune	Libellé de la commune	Code Région administrative de la commune	Libellé de la région administrative de la commune	Code Departement administratif de la commune	Libellé du département administratif de la commune	Classement_final
76	Occitanie	30	Gard	3018	Rousson	30204	Potelières	76	Occitanie	30	Gard	5-Zone sur dotée
76	Occitanie	30	Gard	30334	Uzès	30205	Pougnadoresse	76	Occitanie	30	Gard	5-Zone sur dotée
76	Occitanie	30	Gard	3009	Marguerittes	30206	Poulix	76	Occitanie	30	Gard	5-Zone sur dotée
76	Occitanie	30	Gard	30141	Laudun-l'Ardoise	30207	Pouzilhac	76	Occitanie	30	Gard	4-Zone très dotée
76	Occitanie	30	Gard	30210	Quissac	30208	Puechredon	76	Occitanie	30	Gard	5-Zone sur dotée
76	Occitanie	30	Gard	3023	Villeneuve-lès-Avignon	30209	Pujaut	76	Occitanie	30	Gard	5-Zone sur dotée
76	Occitanie	30	Gard	30210	Quissac	30210	Quissac	76	Occitanie	30	Gard	5-Zone sur dotée
76	Occitanie	30	Gard	30155	Manduel	30211	Redessan	76	Occitanie	30	Gard	5-Zone sur dotée
76	Occitanie	30	Gard	30212	Remoulins	30212	Remoulins	76	Occitanie	30	Gard	5-Zone sur dotée
76	Occitanie	30	Gard	3002	Alès-1	30214	Ribaute-les-Tavernes	76	Occitanie	30	Gard	5-Zone sur dotée
76	Occitanie	30	Gard	3018	Rousson	30215	Rivières	76	Occitanie	30	Gard	5-Zone sur dotée
76	Occitanie	30	Gard	30037	Bessèges	30216	Robiac-Rochessadoule	76	Occitanie	30	Gard	4-Zone très dotée
76	Occitanie	30	Gard	3023	Villeneuve-lès-Avignon	30217	Rochefort-du-Gard	76	Occitanie	30	Gard	5-Zone sur dotée
76	Occitanie	30	Gard	3018	Rousson	30218	Rochegude	76	Occitanie	30	Gard	5-Zone sur dotée
76	Occitanie	30	Gard	30350	Le Vigan	30219	Rogues	76	Occitanie	30	Gard	5-Zone sur dotée
76	Occitanie	30	Gard	30221	Roquemaure	30221	Roquemaure	76	Occitanie	30	Gard	4-Zone très dotée
76	Occitanie	30	Gard	30028	Bagnols-sur-Cèze	30222	La Roque-sur-Cèze	76	Occitanie	30	Gard	5-Zone sur dotée
76	Occitanie	30	Gard	3018	Rousson	30223	Rousson	76	Occitanie	30	Gard	5-Zone sur dotée
76	Occitanie	30	Gard	3007	Calvisson	30224	La Rouvière	76	Occitanie	30	Gard	5-Zone sur dotée
76	Occitanie	30	Gard	30028	Bagnols-sur-Cèze	30225	Sabran	76	Occitanie	30	Gard	5-Zone sur dotée
76	Occitanie	30	Gard	30202	Pont-Saint-Esprit	30226	Saint-Alexandre	76	Occitanie	30	Gard	5-Zone sur dotée
76	Occitanie	30	Gard	3018	Rousson	30227	Saint-Ambroix	76	Occitanie	30	Gard	5-Zone sur dotée
76	Occitanie	30	Gard	3020	Uzès	30228	Sainte-Anastasia	76	Occitanie	30	Gard	5-Zone sur dotée
76	Occitanie	30	Gard	30350	Le Vigan	30229	Saint-Andre-de-Maiencoules	76	Occitanie	30	Gard	5-Zone sur dotée
76	Occitanie	30	Gard	30028	Bagnols-sur-Cèze	30230	Saint-Andre-de-Roquenertuis	76	Occitanie	30	Gard	5-Zone sur dotée
76	Occitanie	30	Gard	30269	Saint-Jean-du-Gard	30231	Saint-André-de-Valborgne	76	Occitanie	30	Gard	5-Zone sur dotée
76	Occitanie	30	Gard	30028	Bagnols-sur-Cèze	30232	Saint-André-d'Olérargues	76	Occitanie	30	Gard	5-Zone sur dotée
76	Occitanie	30	Gard	3007	Calvisson	30233	Saint-Bauzély	76	Occitanie	30	Gard	5-Zone sur dotée
76	Occitanie	30	Gard	3015	Quissac	30234	Saint-Bénézet	76	Occitanie	30	Gard	5-Zone sur dotée
76	Occitanie	30	Gard	30212	Remoulins	30235	Saint-Bonnet-du-Gard	76	Occitanie	30	Gard	5-Zone sur dotée

Liste des communes Occitanie - zonage infirmiers 2021

Code Région d'attribution du BVCV (zonage)	Libellé de la région d'attribution du BVCV (zonage)	Code Département d'attribution du BVCV (zonage)	Libellé du département d'attribution du BVCV (zonage)	Code INSEE du bassin de vie ou du pseudo-canton	Libellé du bassin de vie ou du pseudo-canton	Code INSEE de la commune	Libellé de la commune	Code Région administrative de la commune	Libellé de la région administrative de la commune	Code Département administratif de la commune	Libellé du département administratif de la commune	Classement_final
76	Occitanie	30	Gard	30263	Saint-Hippolyte-du-Fort	30236	Saint-Bonnet-de-Salendrinque	76	Occitanie	30	Gard	4-Zone très dotée
76	Occitanie	30	Gard	3018	Rousson	30237	Saint-Brès	76	Occitanie	30	Gard	5-Zone sur dotée
76	Occitanie	30	Gard	30350	Le Vigan	30238	Saint-Bresson	76	Occitanie	30	Gard	5-Zone sur dotée
76	Occitanie	30	Gard	30132	La Grand-Combe	30239	Sainte-Cécile-d'Andorge	76	Occitanie	30	Gard	5-Zone sur dotée
76	Occitanie	30	Gard	3004	Alès-3	30240	Saint-Césaire-de-Gauzignan	76	Occitanie	30	Gard	5-Zone sur dotée
76	Occitanie	30	Gard	3020	Uzès	30241	Saint-Chaptes	76	Occitanie	30	Gard	5-Zone sur dotée
76	Occitanie	30	Gard	30202	Pont-Saint-Esprit	30242	Saint-Christol-de-Rodières	76	Occitanie	30	Gard	5-Zone sur dotée
76	Occitanie	30	Gard	3002	Alès-1	30243	Saint-Christol-lès-Alès	76	Occitanie	30	Gard	5-Zone sur dotée
76	Occitanie	30	Gard	30321	Sommières	30244	Saint-Clément	76	Occitanie	30	Gard	5-Zone sur dotée
76	Occitanie	30	Gard	30062	Calvisson	30245	Saint-Côme-et-Maruéjols	76	Occitanie	30	Gard	5-Zone sur dotée
76	Occitanie	30	Gard	30263	Saint-Hippolyte-du-Fort	30246	Sainte-Croix-de-Caderle	76	Occitanie	30	Gard	4-Zone très dotée
76	Occitanie	30	Gard	3018	Rousson	30247	Saint-Denis	76	Occitanie	30	Gard	5-Zone sur dotée
76	Occitanie	30	Gard	3020	Uzès	30248	Saint-Dézéry	76	Occitanie	30	Gard	5-Zone sur dotée
76	Occitanie	30	Gard	30062	Calvisson	30249	Saint-Dionisy	76	Occitanie	30	Gard	5-Zone sur dotée
76	Occitanie	30	Gard	3004	Alès-3	30250	Saint-Étienne-de-l'Olm	76	Occitanie	30	Gard	5-Zone sur dotée
76	Occitanie	30	Gard	30028	Bagnols-sur-Cèze	30251	Saint-Étienne-des-Sorts	76	Occitanie	30	Gard	5-Zone sur dotée
76	Occitanie	30	Gard	3015	Quissac	30252	Saint-Félix-de-Pallières	76	Occitanie	30	Gard	5-Zone sur dotée
76	Occitanie	30	Gard	3018	Rousson	30253	Saint-Florent-sur-Auzonnet	76	Occitanie	30	Gard	5-Zone sur dotée
76	Occitanie	30	Gard	30221	Roquemaure	30254	Saint-Geniès-de-Comolas	76	Occitanie	30	Gard	4-Zone très dotée
76	Occitanie	30	Gard	3007	Calvisson	30255	Saint-Geniès-de-Malgoirès	76	Occitanie	30	Gard	5-Zone sur dotée
76	Occitanie	30	Gard	30028	Bagnols-sur-Cèze	30256	Saint-Gervais	76	Occitanie	30	Gard	5-Zone sur dotée
76	Occitanie	30	Gard	3016	Redessan	30257	Saint-Gervasy	76	Occitanie	30	Gard	5-Zone sur dotée
76	Occitanie	30	Gard	30258	Saint-Gilles	30258	Saint-Gilles	76	Occitanie	30	Gard	5-Zone sur dotée
76	Occitanie	30	Gard	3004	Alès-3	30259	Saint-Hilaire-de-Brethmas	76	Occitanie	30	Gard	5-Zone sur dotée
76	Occitanie	30	Gard	30212	Remoulins	30260	Saint-Hilaire-d'Ozilhan	76	Occitanie	30	Gard	5-Zone sur dotée
76	Occitanie	30	Gard	3004	Alès-3	30261	Saint-Hippolyte-de-Caton	76	Occitanie	30	Gard	5-Zone sur dotée
76	Occitanie	30	Gard	30334	Uzès	30262	Saint-Hippolyte-de-Montaigu	76	Occitanie	30	Gard	5-Zone sur dotée
76	Occitanie	30	Gard	30263	Saint-Hippolyte-du-Fort	30263	Saint-Hippolyte-du-Fort	76	Occitanie	30	Gard	4-Zone très dotée
76	Occitanie	30	Gard	3004	Alès-3	30264	Saint-Jean-de-Ceyrargues	76	Occitanie	30	Gard	5-Zone sur dotée
76	Occitanie	30	Gard	30210	Quissac	30265	Saint-Jean-de-Crieulon	76	Occitanie	30	Gard	5-Zone sur dotée

Liste des communes Occitanie - zonage infirmiers 2021

Code Région d'attribution du BVCV (zonage)	Libellé de la région d'attribution du BVCV (zonage)	Code Departement d'attribution du BVCV (zonage)	Libellé du département d'attribution du BVCV (zonage)	Code INSEE du bassin de vie ou du pseudo-canton	Libellé du bassin de vie ou du pseudo-canton	Code INSEE de la commune	Libellé de la commune	Code Région administrative de la commune	Libellé de la région administrative de la commune	Code Departement administratif de la commune	Libellé du département administratif de la commune	Classement_final
76	Occitanie	30	Gard	3018	Rousson	30266	Saint-Jean-de-Maruejols-et-Avéjan	76	Occitanie	30	Gard	5-Zone sur dotée
76	Occitanie	30	Gard	3015	Quissac	30267	Saint-Jean-de-Serres	76	Occitanie	30	Gard	5-Zone sur dotée
76	Occitanie	30	Gard	3018	Rousson	30268	Saint-Jean-de-Valérisclè	76	Occitanie	30	Gard	5-Zone sur dotée
76	Occitanie	30	Gard	30269	Saint-Jean-du-Gard	30269	Saint-Jean-du-Gard	76	Occitanie	30	Gard	5-Zone sur dotée
76	Occitanie	30	Gard	3002	Alès-1	30270	Saint-Jean-du-Pin	76	Occitanie	30	Gard	5-Zone sur dotée
76	Occitanie	30	Gard	3018	Rousson	30271	Saint-Julien-de-Cassagnas	76	Occitanie	30	Gard	5-Zone sur dotée
76	Occitanie	30	Gard	30202	Pont-Saint-Esprit	30273	Saint-Julien-de-Peyrolas	76	Occitanie	30	Gard	5-Zone sur dotée
76	Occitanie	30	Gard	3018	Rousson	30274	Saint-Julien-les-Rosiers	76	Occitanie	30	Gard	5-Zone sur dotée
76	Occitanie	30	Gard	3003	Alès-2	30275	Saint-Just-et-Vacquières	76	Occitanie	30	Gard	5-Zone sur dotée
76	Occitanie	30	Gard	3001	Aigues-Mortes	30276	Saint-Laurent-d'Aigouze	76	Occitanie	30	Gard	5-Zone sur dotée
76	Occitanie	30	Gard	30028	Bagnols-sur-Cèze	30277	Saint-Laurent-de-Carnols	76	Occitanie	30	Gard	5-Zone sur dotée
76	Occitanie	30	Gard	30141	Laudun-l'Ardoise	30278	Saint-Laurent-des-Arbres	76	Occitanie	30	Gard	4-Zone très dotée
76	Occitanie	30	Gard	30334	Uzès	30279	Saint-Laurent-la-Vernède	76	Occitanie	30	Gard	5-Zone sur dotée
76	Occitanie	30	Gard	3007	Calvisson	30281	Saint-Mamert-du-Gard	76	Occitanie	30	Gard	5-Zone sur dotée
76	Occitanie	30	Gard	30028	Bagnols-sur-Cèze	30282	Saint-Marcel-de-Careiret	76	Occitanie	30	Gard	5-Zone sur dotée
76	Occitanie	30	Gard	3003	Alès-2	30284	Saint-Martin-de-Valgalmès	76	Occitanie	30	Gard	5-Zone sur dotée
76	Occitanie	30	Gard	3004	Alès-3	30285	Saint-Maurice-de-Cazevieille	76	Occitanie	30	Gard	5-Zone sur dotée
76	Occitanie	30	Gard	30334	Uzès	30286	Saint-Maximin	76	Occitanie	30	Gard	5-Zone sur dotée
76	Occitanie	30	Gard	30028	Bagnols-sur-Cèze	30287	Saint-Michel-d'Euzet	76	Occitanie	30	Gard	5-Zone sur dotée
76	Occitanie	30	Gard	30028	Bagnols-sur-Cèze	30288	Saint-Nazaire	76	Occitanie	30	Gard	5-Zone sur dotée
76	Occitanie	30	Gard	3015	Quissac	30289	Saint-Nazaire-des-Gardies	76	Occitanie	30	Gard	5-Zone sur dotée
76	Occitanie	30	Gard	30202	Pont-Saint-Esprit	30290	Saint-Paulet-de-Caisson	76	Occitanie	30	Gard	5-Zone sur dotée
76	Occitanie	30	Gard	3008	Grand-Combe	30291	Saint-Paul-la-Coste	76	Occitanie	30	Gard	5-Zone sur dotée
76	Occitanie	30	Gard	30028	Bagnols-sur-Cèze	30292	Saint-Pons-la-Calm	76	Occitanie	30	Gard	5-Zone sur dotée
76	Occitanie	30	Gard	3018	Rousson	30293	Saint-Privat-de-Champclos	76	Occitanie	30	Gard	5-Zone sur dotée
76	Occitanie	30	Gard	3003	Alès-2	30294	Saint-Privat-des-Vieux	76	Occitanie	30	Gard	5-Zone sur dotée
76	Occitanie	30	Gard	30334	Uzès	30295	Saint-Quentin-la-Poterie	76	Occitanie	30	Gard	5-Zone sur dotée
76	Occitanie	30	Gard	30263	Saint-Hippolyte-du-Fort	30296	Saint-Roman-de-Codières	76	Occitanie	30	Gard	4-Zone très dotée
76	Occitanie	30	Gard	30350	Le Vigan	30297	Saint-Sauveur-Camprieu	76	Occitanie	30	Gard	5-Zone sur dotée
76	Occitanie	30	Gard	3008	Grand-Combe	30298	Saint-Sebastien-d'Aigrefeuille	76	Occitanie	30	Gard	5-Zone sur dotée

Liste des communes Occitanie - zonage infirmiers 2021

Code Région d'attribution du BVCV (zonage)	Libellé de la région d'attribution du BVCV (zonage)	Code Departement d'attribution du BVCV (zonage)	Libellé du département d'attribution du BVCV (zonage)	Code INSEE du bassin de vie ou du pseudo-canton	Libellé du bassin de vie ou du pseudo-canton	Code INSEE de la commune	Libellé de la commune	Code Région administrative de la commune	Libellé de la région administrative de la commune	Code Departement administratif de la commune	Libellé du département administratif de la commune	Classement_final
76	Occitanie	30	Gard	30334	Uzès	30299	Saint-Siffret	76	Occitanie	30	Gard	5-Zone sur dotée
76	Occitanie	30	Gard	30210	Quissac	30300	Saint-Théodorit	76	Occitanie	30	Gard	5-Zone sur dotée
76	Occitanie	30	Gard	30334	Uzès	30301	Saint-Victor-des-Oules	76	Occitanie	30	Gard	5-Zone sur dotée
76	Occitanie	30	Gard	30141	Laudun-l'Ardoise	30302	Saint-Victor-la-Coste	76	Occitanie	30	Gard	4-Zone très dotée
76	Occitanie	30	Gard	3018	Rousson	30303	Saint-Victor-de-Malcap	76	Occitanie	30	Gard	5-Zone sur dotée
76	Occitanie	30	Gard	30202	Pont-Saint-Esprit	30304	Salazac	76	Occitanie	30	Gard	5-Zone sur dotée
76	Occitanie	30	Gard	3003	Alès-2	30305	Salindres	76	Occitanie	30	Gard	5-Zone sur dotée
76	Occitanie	30	Gard	30321	Sommières	30306	Salinelles	76	Occitanie	30	Gard	5-Zone sur dotée
76	Occitanie	30	Gard	30132	La Grand-Combe	30307	Les Salles-du-Gardon	76	Occitanie	30	Gard	5-Zone sur dotée
76	Occitanie	30	Gard	30334	Uzès	30308	Sanilhac-Sagriès	76	Occitanie	30	Gard	5-Zone sur dotée
76	Occitanie	30	Gard	30210	Quissac	30309	Sardan	76	Occitanie	30	Gard	5-Zone sur dotée
76	Occitanie	30	Gard	30269	Saint-Jean-du-Gard	30310	Saumane	76	Occitanie	30	Gard	5-Zone sur dotée
76	Occitanie	30	Gard	30210	Quissac	30311	Sauve	76	Occitanie	30	Gard	5-Zone sur dotée
76	Occitanie	30	Gard	3017	Roquemaure	30312	Sauveterre	76	Occitanie	30	Gard	4-Zone très dotée
76	Occitanie	30	Gard	3007	Calvisson	30313	Sauzet	76	Occitanie	30	Gard	5-Zone sur dotée
76	Occitanie	30	Gard	3015	Quissac	30314	Savignargues	76	Occitanie	30	Gard	5-Zone sur dotée
76	Occitanie	30	Gard	3023	Villeneuve-lès-Avignon	30315	Saze	76	Occitanie	30	Gard	5-Zone sur dotée
76	Occitanie	30	Gard	30037	Bessèges	30316	Sénéchas	76	Occitanie	30	Gard	4-Zone très dotée
76	Occitanie	30	Gard	30212	Remoulins	30317	Sernhac	76	Occitanie	30	Gard	5-Zone sur dotée
76	Occitanie	30	Gard	3003	Alès-2	30318	Servas	76	Occitanie	30	Gard	5-Zone sur dotée
76	Occitanie	30	Gard	30334	Uzès	30319	Serviers-et-Labaume	76	Occitanie	30	Gard	5-Zone sur dotée
76	Occitanie	30	Gard	3003	Alès-2	30320	Seynes	76	Occitanie	30	Gard	5-Zone sur dotée
76	Occitanie	30	Gard	30321	Sommières	30321	Sommières	76	Occitanie	30	Gard	5-Zone sur dotée
76	Occitanie	30	Gard	30263	Saint-Hippolyte-du-Fort	30322	Soudorgues	76	Occitanie	30	Gard	4-Zone très dotée
76	Occitanie	30	Gard	30132	La Grand-Combe	30323	Soustelle	76	Occitanie	30	Gard	5-Zone sur dotée
76	Occitanie	30	Gard	30321	Sommières	30324	Souviagnargues	76	Occitanie	30	Gard	5-Zone sur dotée
76	Occitanie	30	Gard	3017	Roquemaure	30326	Tavel	76	Occitanie	30	Gard	4-Zone très dotée
76	Occitanie	30	Gard	3018	Rousson	30327	Tharax	76	Occitanie	30	Gard	5-Zone sur dotée
76	Occitanie	30	Gard	3016	Redessan	30328	Théziers	76	Occitanie	30	Gard	5-Zone sur dotée
76	Occitanie	30	Gard	3008	Grand-Combe	30329	Thoiras	76	Occitanie	30	Gard	5-Zone sur dotée

Liste des communes Occitanie - zonage infirmiers 2021

Code Région d'attribution du BVCV (zonage)	Libellé de la région d'attribution du BVCV (zonage)	Code Departement d'attribution du BVCV (zonage)	Libellé du département d'attribution du BVCV (zonage)	Code INSEE du bassin de vie ou du pseudo-canton	Libellé du bassin de vie ou du pseudo-canton	Code INSEE de la commune	Libellé de la commune	Code Région administrative de la commune	Libellé de la région administrative de la commune	Code Departement administratif de la commune	Libellé du département administratif de la commune	Classement_final
76	Occitanie	30	Gard	3015	Quissac	30330	Tornac	76	Occitanie	30	Gard	5-Zone sur dotée
76	Occitanie	30	Gard	30028	Bagnols-sur-Cèze	30331	Tresques	76	Occitanie	30	Gard	5-Zone sur dotée
76	Occitanie	30	Gard	3021	Vauvert	30333	Uchaud	76	Occitanie	30	Gard	5-Zone sur dotée
76	Occitanie	30	Gard	30334	Uzès	30334	Uzès	76	Occitanie	30	Gard	5-Zone sur dotée
76	Occitanie	30	Gard	3008	Grand-Combe	30335	Vabres	76	Occitanie	30	Gard	5-Zone sur dotée
76	Occitanie	30	Gard	3006	Beaucaire	30336	Vallabrègues	76	Occitanie	30	Gard	5-Zone sur dotée
76	Occitanie	30	Gard	30334	Uzès	30337	Vallabrix	76	Occitanie	30	Gard	5-Zone sur dotée
76	Occitanie	30	Gard	30334	Uzès	30338	Vallérargues	76	Occitanie	30	Gard	5-Zone sur dotée
76	Occitanie	30	Gard	30350	Le Vigan	30339	Valleraugue	76	Occitanie	30	Gard	5-Zone sur dotée
76	Occitanie	30	Gard	30212	Remoulins	30340	Valliguières	76	Occitanie	30	Gard	5-Zone sur dotée
76	Occitanie	30	Gard	30341	Vauvert	30341	Vauvert	76	Occitanie	30	Gard	5-Zone sur dotée
76	Occitanie	30	Gard	30028	Bagnols-sur-Cèze	30342	Vénéjan	76	Occitanie	30	Gard	5-Zone sur dotée
76	Occitanie	30	Gard	30028	Bagnols-sur-Cèze	30343	Verfeuil	76	Occitanie	30	Gard	5-Zone sur dotée
76	Occitanie	30	Gard	30344	Vergèze	30344	Vergèze	76	Occitanie	30	Gard	5-Zone sur dotée
76	Occitanie	30	Gard	30132	La Grand-Combe	30345	La Vernarède	76	Occitanie	30	Gard	5-Zone sur dotée
76	Occitanie	30	Gard	30212	Remoulins	30346	Vers-Pont-du-Gard	76	Occitanie	30	Gard	5-Zone sur dotée
76	Occitanie	30	Gard	3021	Vauvert	30347	Vestric-et-Candiac	76	Occitanie	30	Gard	5-Zone sur dotée
76	Occitanie	30	Gard	3004	Alès-3	30348	Vézénobres	76	Occitanie	30	Gard	5-Zone sur dotée
76	Occitanie	30	Gard	30210	Quissac	30349	Vic-le-Fesq	76	Occitanie	30	Gard	5-Zone sur dotée
76	Occitanie	30	Gard	30350	Le Vigan	30350	Le Vigan	76	Occitanie	30	Gard	5-Zone sur dotée
76	Occitanie	30	Gard	3023	Villeneuve-lès-Avignon	30351	Villeneuve-lès-Avignon	76	Occitanie	30	Gard	5-Zone sur dotée
76	Occitanie	30	Gard	30321	Sommières	30352	Villevieille	76	Occitanie	30	Gard	5-Zone sur dotée
76	Occitanie	30	Gard	30350	Le Vigan	30353	Vissec	76	Occitanie	30	Gard	5-Zone sur dotée
76	Occitanie	30	Gard	3015	Quissac	30354	Montagnac	76	Occitanie	30	Gard	5-Zone sur dotée
76	Occitanie	30	Gard	30141	Laudun-l'Ardoise	30355	Saint-Paul-les-Fonts	76	Occitanie	30	Gard	4-Zone très dotée
76	Occitanie	30	Gard	3009	Marguerittes	30356	Rodilhan	76	Occitanie	30	Gard	5-Zone sur dotée
76	Occitanie	30	Gard	30321	Sommières	34033	Boisseron	76	Occitanie	34	Hérault	5-Zone sur dotée
76	Occitanie	30	Gard	30321	Sommières	34043	Buzignargues	76	Occitanie	34	Hérault	5-Zone sur dotée
76	Occitanie	30	Gard	30321	Sommières	34048	Campagne	76	Occitanie	34	Hérault	5-Zone sur dotée
76	Occitanie	30	Gard	30321	Sommières	34110	Galargues	76	Occitanie	34	Hérault	5-Zone sur dotée

Liste des communes Occitanie - zonage infirmiers 2021

Code Région d'attribution du BVCV (zonage)	Libellé de la région d'attribution du BVCV (zonage)	Code Departement d'attribution du BVCV (zonage)	Libellé du département d'attribution du BVCV (zonage)	Code INSEE du bassin de vie ou du pseudo-canton	Libellé du bassin de vie ou du pseudo-canton	Code INSEE de la commune	Libellé de la commune	Code Région administrative de la commune	Libellé de la région administrative de la commune	Code Departement administratif de la commune	Libellé du département administratif de la commune	Classement_final
76	Occitanie	30	Gard	30321	Sommières	34112	Garrigues	76	Occitanie	34	Hérault	5-Zone sur dotée
76	Occitanie	30	Gard	30263	Saint-Hippolyte-du-Fort	34171	Montoulieu	76	Occitanie	34	Hérault	4-Zone très dotée
76	Occitanie	30	Gard	30321	Sommières	34246	Saint-Christol	76	Occitanie	34	Hérault	5-Zone sur dotée
76	Occitanie	30	Gard	30321	Sommières	34263	Saint-Hilaire-de-Beauvoir	76	Occitanie	34	Hérault	5-Zone sur dotée
76	Occitanie	30	Gard	30321	Sommières	34296	Saussines	76	Occitanie	34	Hérault	5-Zone sur dotée
76	Occitanie	30	Gard	30210	Quissac	34318	Vacquières	76	Occitanie	34	Hérault	5-Zone sur dotée
76	Occitanie	30	Gard	30132	La Grand-Combe	48051	Le Collet-de-Dèze	76	Occitanie	48	Lozère	5-Zone sur dotée
76	Occitanie	30	Gard	30269	Saint-Jean-du-Gard	48067	Gabriac	76	Occitanie	48	Lozère	5-Zone sur dotée
76	Occitanie	30	Gard	30269	Saint-Jean-du-Gard	48097	Moissac-Vallée-Française	76	Occitanie	48	Lozère	5-Zone sur dotée
76	Occitanie	30	Gard	30132	La Grand-Combe	48136	Saint-André-de-Lancize	76	Occitanie	48	Lozère	5-Zone sur dotée
76	Occitanie	30	Gard	30269	Saint-Jean-du-Gard	48144	Sainte-Croix-Vallee-Française	76	Occitanie	48	Lozère	5-Zone sur dotée
76	Occitanie	30	Gard	30269	Saint-Jean-du-Gard	48148	Saint-Etienne-Vallee-Française	76	Occitanie	48	Lozère	5-Zone sur dotée
76	Occitanie	30	Gard	30132	La Grand-Combe	48152	Ventalon en Cévennes	76	Occitanie	48	Lozère	5-Zone sur dotée
76	Occitanie	30	Gard	30132	La Grand-Combe	48155	Saint-Germain-de-Calberte	76	Occitanie	48	Lozère	5-Zone sur dotée
76	Occitanie	30	Gard	30132	La Grand-Combe	48158	Saint-Hilaire-de-Lavit	76	Occitanie	48	Lozère	5-Zone sur dotée
76	Occitanie	30	Gard	30132	La Grand-Combe	48163	Saint-Julien-des-Points	76	Occitanie	48	Lozère	5-Zone sur dotée
76	Occitanie	30	Gard	30132	La Grand-Combe	48170	Saint-Martin-de-Boubaux	76	Occitanie	48	Lozère	5-Zone sur dotée
76	Occitanie	30	Gard	30269	Saint-Jean-du-Gard	48171	Saint-Martin-de-Lansuscle	76	Occitanie	48	Lozère	5-Zone sur dotée
76	Occitanie	30	Gard	30132	La Grand-Combe	48173	Saint-Michel-de-Dèze	76	Occitanie	48	Lozère	5-Zone sur dotée
76	Occitanie	30	Gard	30132	La Grand-Combe	48178	Saint-Privat-de-Vallongue	76	Occitanie	48	Lozère	5-Zone sur dotée
76	Occitanie	30	Gard	30132	La Grand-Combe	48194	Vialas	76	Occitanie	48	Lozère	5-Zone sur dotée
76	Occitanie	30	Gard	30202	Pont-Saint-Esprit	84063	Lamotte-du-Rhône	93	Provence-Alpes-Côte d'Azur	84	Vaucluse	5-Zone sur dotée
76	Occitanie	30	Gard	30202	Pont-Saint-Esprit	84064	Lapalud	93	Provence-Alpes-Côte d'Azur	84	Vaucluse	5-Zone sur dotée
76	Occitanie	31	Haute-Garonne	31375	Montesquieu-Volvestre	09038	La Bastide-de-Besplas	76	Occitanie	09	Ariège	4-Zone très dotée
76	Occitanie	31	Haute-Garonne	31523	Salies-du-Salat	09041	La Bastide-du-Salat	76	Occitanie	09	Ariège	3-Zone intermédiaire
76	Occitanie	31	Haute-Garonne	31523	Salies-du-Salat	09054	Betchat	76	Occitanie	09	Ariège	3-Zone intermédiaire
76	Occitanie	31	Haute-Garonne	31375	Montesquieu-Volvestre	09075	Campagne-sur-Arize	76	Occitanie	09	Ariège	4-Zone très dotée
76	Occitanie	31	Haute-Garonne	31375	Montesquieu-Volvestre	09084	Castex	76	Occitanie	09	Ariège	4-Zone très dotée
76	Occitanie	31	Haute-Garonne	31135	Cazères	09094	Cérizols	76	Occitanie	09	Ariège	4-Zone très dotée
76	Occitanie	31	Haute-Garonne	31375	Montesquieu-Volvestre	09105	Daumazan-sur-Arize	76	Occitanie	09	Ariège	4-Zone très dotée

Liste des communes Occitanie - zonage infirmiers 2021

Code Région d'attribution du BVCV (zonage)	Libellé de la région d'attribution du BVCV (zonage)	Code Departement d'attribution du BVCV (zonage)	Libellé du département d'attribution du BVCV (zonage)	Code INSEE du bassin de vie ou du pseudo-canton	Libellé du bassin de vie ou du pseudo-canton	Code INSEE de la commune	Libellé de la commune	Code Région administrative de la commune	Libellé de la région administrative de la commune	Code Departement administratif de la commune	Libellé du département administratif de la commune	Classement_final
76	Occitanie	31	Haute-Garonne	31135	Cazères	09120	Fabas	76	Occitanie	09	Ariège	4-Zone très dotée
76	Occitanie	31	Haute-Garonne	31375	Montesquieu-Volvestre	09123	Fornex	76	Occitanie	09	Ariège	4-Zone très dotée
76	Occitanie	31	Haute-Garonne	31523	Salies-du-Salat	09148	Lacave	76	Occitanie	09	Ariège	3-Zone intermédiaire
76	Occitanie	31	Haute-Garonne	31375	Montesquieu-Volvestre	09172	Loubaut	76	Occitanie	09	Ariège	4-Zone très dotée
76	Occitanie	31	Haute-Garonne	31523	Salies-du-Salat	09183	Mauvezin-de-Prat	76	Occitanie	09	Ariège	3-Zone intermédiaire
76	Occitanie	31	Haute-Garonne	31375	Montesquieu-Volvestre	09186	Méras	76	Occitanie	09	Ariège	4-Zone très dotée
76	Occitanie	31	Haute-Garonne	31375	Montesquieu-Volvestre	09205	Montfa	76	Occitanie	09	Ariège	4-Zone très dotée
76	Occitanie	31	Haute-Garonne	31523	Salies-du-Salat	09235	Prat-Bonrepaux	76	Occitanie	09	Ariège	3-Zone intermédiaire
76	Occitanie	31	Haute-Garonne	31135	Cazères	09257	Sainte-Croix-Volvestre	76	Occitanie	09	Ariège	4-Zone très dotée
76	Occitanie	31	Haute-Garonne	31375	Montesquieu-Volvestre	09294	Sieuras	76	Occitanie	09	Ariège	4-Zone très dotée
76	Occitanie	31	Haute-Garonne	31375	Montesquieu-Volvestre	09310	Thouars-sur-Arize	76	Occitanie	09	Ariège	4-Zone très dotée
76	Occitanie	31	Haute-Garonne	31582	Villefranche-de-Lauragais	11026	Baraigne	76	Occitanie	11	Aude	5-Zone sur dotée
76	Occitanie	31	Haute-Garonne	31582	Villefranche-de-Lauragais	11030	Belflou	76	Occitanie	11	Aude	5-Zone sur dotée
76	Occitanie	31	Haute-Garonne	31451	Revel	11054	Les Brunels	76	Occitanie	11	Aude	4-Zone très dotée
76	Occitanie	31	Haute-Garonne	31451	Revel	11074	Les Cassés	76	Occitanie	11	Aude	4-Zone très dotée
76	Occitanie	31	Haute-Garonne	31582	Villefranche-de-Lauragais	11166	Gourvieille	76	Occitanie	11	Aude	5-Zone sur dotée
76	Occitanie	31	Haute-Garonne	31582	Villefranche-de-Lauragais	11243	Montferrand	76	Occitanie	11	Aude	5-Zone sur dotée
76	Occitanie	31	Haute-Garonne	31582	Villefranche-de-Lauragais	11252	Montmaur	76	Occitanie	11	Aude	5-Zone sur dotée
76	Occitanie	31	Haute-Garonne	31451	Revel	11292	La Pomarède	76	Occitanie	11	Aude	4-Zone très dotée
76	Occitanie	31	Haute-Garonne	31582	Villefranche-de-Lauragais	11359	Saint-Michel-de-Lanès	76	Occitanie	11	Aude	5-Zone sur dotée
76	Occitanie	31	Haute-Garonne	31239	L' Isle-en-Dodon	31001	Agassac	76	Occitanie	31	Haute-Garonne	3-Zone intermédiaire
76	Occitanie	31	Haute-Garonne	31033	Auterive	31002	Aignes	76	Occitanie	31	Haute-Garonne	4-Zone très dotée
76	Occitanie	31	Haute-Garonne	3107	Escalquens	31003	Aigrefeuille	76	Occitanie	31	Haute-Garonne	4-Zone très dotée
76	Occitanie	31	Haute-Garonne	3107	Escalquens	31004	Ayguesvives	76	Occitanie	31	Haute-Garonne	4-Zone très dotée
76	Occitanie	31	Haute-Garonne	31324	Martres-Tolosane	31005	Alan	76	Occitanie	31	Haute-Garonne	4-Zone très dotée
76	Occitanie	31	Haute-Garonne	31106	Caraman	31006	Albiac	76	Occitanie	31	Haute-Garonne	4-Zone très dotée
76	Occitanie	31	Haute-Garonne	31239	L' Isle-en-Dodon	31007	Ambax	76	Occitanie	31	Haute-Garonne	3-Zone intermédiaire
76	Occitanie	31	Haute-Garonne	31239	L' Isle-en-Dodon	31008	Anan	76	Occitanie	31	Haute-Garonne	3-Zone intermédiaire
76	Occitanie	31	Haute-Garonne	31390	Montréjeau	31009	Antichan-de-Frontignes	76	Occitanie	31	Haute-Garonne	4-Zone très dotée
76	Occitanie	31	Haute-Garonne	31042	Bagnères-de-Luchon	31010	Antignac	76	Occitanie	31	Haute-Garonne	4-Zone très dotée

Liste des communes Occitanie - zonage infirmiers 2021

Code Région d'attribution du BVCV (zonage)	Libellé de la région d'attribution du BVCV (zonage)	Code Département d'attribution du BVCV (zonage)	Libellé du département d'attribution du BVCV (zonage)	Code INSEE du bassin de vie ou du pseudo-canton	Libellé du bassin de vie ou du pseudo-canton	Code INSEE de la commune	Libellé de la commune	Code Région administrative de la commune	Libellé de la région administrative de la commune	Code Département administratif de la commune	Libellé du département administratif de la commune	Classement_final
76	Occitanie	31	Haute-Garonne	31020	Aspet	31011	Arbas	76	Occitanie	31	Haute-Garonne	3-Zone intermédiaire
76	Occitanie	31	Haute-Garonne	31020	Aspet	31012	Arbon	76	Occitanie	31	Haute-Garonne	3-Zone intermédiaire
76	Occitanie	31	Haute-Garonne	31390	Montréjeau	31013	Ardiège	76	Occitanie	31	Haute-Garonne	4-Zone très dotée
76	Occitanie	31	Haute-Garonne	31020	Aspet	31014	Arguenos	76	Occitanie	31	Haute-Garonne	3-Zone intermédiaire
76	Occitanie	31	Haute-Garonne	31042	Bagnères-de-Luchon	31015	Argut-Dessous	76	Occitanie	31	Haute-Garonne	4-Zone très dotée
76	Occitanie	31	Haute-Garonne	31042	Bagnères-de-Luchon	31017	Arlos	76	Occitanie	31	Haute-Garonne	4-Zone très dotée
76	Occitanie	31	Haute-Garonne	31523	Salies-du-Salat	31018	Arnaud-Guilhem	76	Occitanie	31	Haute-Garonne	3-Zone intermédiaire
76	Occitanie	31	Haute-Garonne	31042	Bagnères-de-Luchon	31019	Artigue	76	Occitanie	31	Haute-Garonne	4-Zone très dotée
76	Occitanie	31	Haute-Garonne	31020	Aspet	31020	Aspet	76	Occitanie	31	Haute-Garonne	3-Zone intermédiaire
76	Occitanie	31	Haute-Garonne	31483	Saint-Gaudens	31021	Aspret-Sarrat	76	Occitanie	31	Haute-Garonne	4-Zone très dotée
76	Occitanie	31	Haute-Garonne	3105	Castelginest	31022	Aucumville	76	Occitanie	31	Haute-Garonne	5-Zone sur dotée
76	Occitanie	31	Haute-Garonne	31483	Saint-Gaudens	31023	Aulon	76	Occitanie	31	Haute-Garonne	4-Zone très dotée
76	Occitanie	31	Haute-Garonne	31033	Auterive	31024	Auragne	76	Occitanie	31	Haute-Garonne	4-Zone très dotée
76	Occitanie	31	Haute-Garonne	3104	Castanet-Tolosan	31025	Aureville	76	Occitanie	31	Haute-Garonne	4-Zone très dotée
76	Occitanie	31	Haute-Garonne	31106	Caraman	31026	Auriac-sur-Vendinelle	76	Occitanie	31	Haute-Garonne	4-Zone très dotée
76	Occitanie	31	Haute-Garonne	31033	Auterive	31027	Auribail	76	Occitanie	31	Haute-Garonne	4-Zone très dotée
76	Occitanie	31	Haute-Garonne	31324	Martres-Tolosane	31028	Aurignac	76	Occitanie	31	Haute-Garonne	4-Zone très dotée
76	Occitanie	31	Haute-Garonne	31106	Caraman	31029	Aurin	76	Occitanie	31	Haute-Garonne	4-Zone très dotée
76	Occitanie	31	Haute-Garonne	31324	Martres-Tolosane	31030	Ausseing	76	Occitanie	31	Haute-Garonne	4-Zone très dotée
76	Occitanie	31	Haute-Garonne	31390	Montréjeau	31031	Ausson	76	Occitanie	31	Haute-Garonne	4-Zone très dotée
76	Occitanie	31	Haute-Garonne	3103	Blagnac	31032	Aussonne	76	Occitanie	31	Haute-Garonne	4-Zone très dotée
76	Occitanie	31	Haute-Garonne	31033	Auterive	31033	Auterive	76	Occitanie	31	Haute-Garonne	4-Zone très dotée
76	Occitanie	31	Haute-Garonne	31523	Salies-du-Salat	31034	Auzas	76	Occitanie	31	Haute-Garonne	3-Zone intermédiaire
76	Occitanie	31	Haute-Garonne	3104	Castanet-Tolosan	31035	Auzeville-Tolosane	76	Occitanie	31	Haute-Garonne	4-Zone très dotée
76	Occitanie	31	Haute-Garonne	3104	Castanet-Tolosan	31036	Auzielle	76	Occitanie	31	Haute-Garonne	4-Zone très dotée
76	Occitanie	31	Haute-Garonne	31582	Villefranche-de-Lauragais	31037	Avignonet-Lauragais	76	Occitanie	31	Haute-Garonne	5-Zone sur dotée
76	Occitanie	31	Haute-Garonne	31324	Martres-Tolosane	31039	Bachas	76	Occitanie	31	Haute-Garonne	4-Zone très dotée
76	Occitanie	31	Haute-Garonne	31042	Bagnères-de-Luchon	31040	Bachos	76	Occitanie	31	Haute-Garonne	4-Zone très dotée
76	Occitanie	31	Haute-Garonne	31390	Montréjeau	31041	Bagiry	76	Occitanie	31	Haute-Garonne	4-Zone très dotée
76	Occitanie	31	Haute-Garonne	31042	Bagnères-de-Luchon	31042	Bagnères-de-Luchon	76	Occitanie	31	Haute-Garonne	4-Zone très dotée

Liste des communes Occitanie - zonage infirmiers 2021

Code Région d'attribution du BVCV (zonage)	Libellé de la région d'attribution du BVCV (zonage)	Code Departement d'attribution du BVCV (zonage)	Libellé du département d'attribution du BVCV (zonage)	Code INSEE du bassin de vie ou du pseudo-canton	Libellé du bassin de vie ou du pseudo-canton	Code INSEE de la commune	Libellé de la commune	Code Région administrative de la commune	Libellé de la région administrative de la commune	Code Departement administratif de la commune	Libellé du département administratif de la commune	Classement_final
76	Occitanie	31	Haute-Garonne	31080	Boulogne-sur-Gesse	31043	Balesta	76	Occitanie	31	Haute-Garonne	4-Zone très dotée
76	Occitanie	31	Haute-Garonne	3124	Toulouse-10	31044	Balma	76	Occitanie	31	Haute-Garonne	5-Zone sur dotée
76	Occitanie	31	Haute-Garonne	31390	Montréjeau	31045	Barbazan	76	Occitanie	31	Haute-Garonne	4-Zone très dotée
76	Occitanie	31	Haute-Garonne	31042	Bagnères-de-Luchon	31046	Baren	76	Occitanie	31	Haute-Garonne	4-Zone très dotée
76	Occitanie	31	Haute-Garonne	31375	Montesquieu-Volvestre	31047	Bax	76	Occitanie	31	Haute-Garonne	4-Zone très dotée
76	Occitanie	31	Haute-Garonne	3107	Escalquens	31048	Baziège	76	Occitanie	31	Haute-Garonne	4-Zone très dotée
76	Occitanie	31	Haute-Garonne	3110	Pechbonnieu	31049	Bazus	76	Occitanie	31	Haute-Garonne	4-Zone très dotée
76	Occitanie	31	Haute-Garonne	31483	Saint-Gaudens	31050	Beauchalot	76	Occitanie	31	Haute-Garonne	4-Zone très dotée
76	Occitanie	31	Haute-Garonne	31454	Rieumes	31051	Beaufort	76	Occitanie	31	Haute-Garonne	4-Zone très dotée
76	Occitanie	31	Haute-Garonne	3101	Auterive	31052	Beaumont-sur-Lèze	76	Occitanie	31	Haute-Garonne	5-Zone sur dotée
76	Occitanie	31	Haute-Garonne	3124	Toulouse-10	31053	Beaupuy	76	Occitanie	31	Haute-Garonne	5-Zone sur dotée
76	Occitanie	31	Haute-Garonne	31582	Villefranche-de-Lauragais	31054	Beauteville	76	Occitanie	31	Haute-Garonne	5-Zone sur dotée
76	Occitanie	31	Haute-Garonne	31106	Caraman	31055	Beauville	76	Occitanie	31	Haute-Garonne	4-Zone très dotée
76	Occitanie	31	Haute-Garonne	3103	Blagnac	31056	Beauzelle	76	Occitanie	31	Haute-Garonne	4-Zone très dotée
76	Occitanie	31	Haute-Garonne	3107	Escalquens	31057	Belberaud	76	Occitanie	31	Haute-Garonne	4-Zone très dotée
76	Occitanie	31	Haute-Garonne	3107	Escalquens	31058	Belbèze-de-Lauragais	76	Occitanie	31	Haute-Garonne	4-Zone très dotée
76	Occitanie	31	Haute-Garonne	31523	Salies-du-Salat	31059	Belbèze-en-Comminges	76	Occitanie	31	Haute-Garonne	3-Zone intermédiaire
76	Occitanie	31	Haute-Garonne	31582	Villefranche-de-Lauragais	31060	Bélesta-en-Lauragais	76	Occitanie	31	Haute-Garonne	5-Zone sur dotée
76	Occitanie	31	Haute-Garonne	31098	Cadours	31062	Belleserre	76	Occitanie	31	Haute-Garonne	4-Zone très dotée
76	Occitanie	31	Haute-Garonne	31324	Martres-Tolosane	31063	Benque	76	Occitanie	31	Haute-Garonne	4-Zone très dotée
76	Occitanie	31	Haute-Garonne	31042	Bagnères-de-Luchon	31064	Benque-Dessous-et-Dessus	76	Occitanie	31	Haute-Garonne	4-Zone très dotée
76	Occitanie	31	Haute-Garonne	31454	Rieumes	31065	Bérat	76	Occitanie	31	Haute-Garonne	4-Zone très dotée
76	Occitanie	31	Haute-Garonne	31066	Bessières	31066	Bessières	76	Occitanie	31	Haute-Garonne	5-Zone sur dotée
76	Occitanie	31	Haute-Garonne	31042	Bagnères-de-Luchon	31067	Bezins-Garraux	76	Occitanie	31	Haute-Garonne	4-Zone très dotée
76	Occitanie	31	Haute-Garonne	31042	Bagnères-de-Luchon	31068	Billière	76	Occitanie	31	Haute-Garonne	4-Zone très dotée
76	Occitanie	31	Haute-Garonne	3103	Blagnac	31069	Blagnac	76	Occitanie	31	Haute-Garonne	4-Zone très dotée
76	Occitanie	31	Haute-Garonne	31080	Boulogne-sur-Gesse	31070	Blajan	76	Occitanie	31	Haute-Garonne	4-Zone très dotée
76	Occitanie	31	Haute-Garonne	31107	Carbonne	31071	Bois-de-la-Pierre	76	Occitanie	31	Haute-Garonne	5-Zone sur dotée
76	Occitanie	31	Haute-Garonne	31239	L' Isle-en-Dodon	31072	Boissède	76	Occitanie	31	Haute-Garonne	3-Zone intermédiaire
76	Occitanie	31	Haute-Garonne	31584	Villemur-sur-Tarn	31073	Bondigoux	76	Occitanie	31	Haute-Garonne	4-Zone très dotée

Liste des communes Occitanie - zonage infirmiers 2021

Code Région d'attribution du BVCV (zonage)	Libellé de la région d'attribution du BVCV (zonage)	Code Département d'attribution du BVCV (zonage)	Libellé du département d'attribution du BVCV (zonage)	Code INSEE du bassin de vie ou du pseudo-canton	Libellé du bassin de vie ou du pseudo-canton	Code INSEE de la commune	Libellé de la commune	Code Région administrative de la commune	Libellé de la région administrative de la commune	Code Département administratif de la commune	Libellé du département administratif de la commune	Classement_final
76	Occitanie	31	Haute-Garonne	31573	Verfeil	31074	Bonrepos-Riquet	76	Occitanie	31	Haute-Garonne	3-Zone intermédiaire
76	Occitanie	31	Haute-Garonne	31499	Saint-Lys	31075	Bonrepos-sur-Aussonnelle	76	Occitanie	31	Haute-Garonne	5-Zone sur dotée
76	Occitanie	31	Haute-Garonne	31390	Montréjeau	31076	Bordes-de-Rivière	76	Occitanie	31	Haute-Garonne	4-Zone très dotée
76	Occitanie	31	Haute-Garonne	31584	Villemur-sur-Tarn	31077	Le Born	76	Occitanie	31	Haute-Garonne	4-Zone très dotée
76	Occitanie	31	Haute-Garonne	3127	Villemur-sur-Tarn	31079	Bouloc	76	Occitanie	31	Haute-Garonne	5-Zone sur dotée
76	Occitanie	31	Haute-Garonne	31080	Boulogne-sur-Gesse	31080	Boulogne-sur-Gesse	76	Occitanie	31	Haute-Garonne	4-Zone très dotée
76	Occitanie	31	Haute-Garonne	31042	Bagnères-de-Luchon	31081	Bourg-d'Oueil	76	Occitanie	31	Haute-Garonne	4-Zone très dotée
76	Occitanie	31	Haute-Garonne	31573	Verfeil	31082	Bourg-Saint-Bernard	76	Occitanie	31	Haute-Garonne	3-Zone intermédiaire
76	Occitanie	31	Haute-Garonne	31324	Martres-Tolosane	31083	Boussan	76	Occitanie	31	Haute-Garonne	4-Zone très dotée
76	Occitanie	31	Haute-Garonne	31324	Martres-Tolosane	31084	Boussens	76	Occitanie	31	Haute-Garonne	4-Zone très dotée
76	Occitanie	31	Haute-Garonne	31042	Bagnères-de-Luchon	31085	Boutx	76	Occitanie	31	Haute-Garonne	4-Zone très dotée
76	Occitanie	31	Haute-Garonne	31324	Martres-Tolosane	31086	Bouzin	76	Occitanie	31	Haute-Garonne	4-Zone très dotée
76	Occitanie	31	Haute-Garonne	31499	Saint-Lys	31087	Bragayrac	76	Occitanie	31	Haute-Garonne	5-Zone sur dotée
76	Occitanie	31	Haute-Garonne	3121	Toulouse-7	31088	Brax	76	Occitanie	31	Haute-Garonne	5-Zone sur dotée
76	Occitanie	31	Haute-Garonne	3108	Léguevin	31089	Bretx	76	Occitanie	31	Haute-Garonne	4-Zone très dotée
76	Occitanie	31	Haute-Garonne	31098	Cadours	31090	Brignemont	76	Occitanie	31	Haute-Garonne	4-Zone très dotée
76	Occitanie	31	Haute-Garonne	3105	Castelginest	31091	Bruguières	76	Occitanie	31	Haute-Garonne	5-Zone sur dotée
76	Occitanie	31	Haute-Garonne	31042	Bagnères-de-Luchon	31092	Burgalays	76	Occitanie	31	Haute-Garonne	4-Zone très dotée
76	Occitanie	31	Haute-Garonne	31066	Bessières	31094	Buzet-sur-Tarn	76	Occitanie	31	Haute-Garonne	5-Zone sur dotée
76	Occitanie	31	Haute-Garonne	31020	Aspet	31095	Cabanac-Cazaux	76	Occitanie	31	Haute-Garonne	3-Zone intermédiaire
76	Occitanie	31	Haute-Garonne	31098	Cadours	31096	Cabanac-Séguenville	76	Occitanie	31	Haute-Garonne	4-Zone très dotée
76	Occitanie	31	Haute-Garonne	31106	Caraman	31097	Le Cabanial	76	Occitanie	31	Haute-Garonne	4-Zone très dotée
76	Occitanie	31	Haute-Garonne	31098	Cadours	31098	Cadours	76	Occitanie	31	Haute-Garonne	4-Zone très dotée
76	Occitanie	31	Haute-Garonne	31396	Nailloux	31099	Caignac	76	Occitanie	31	Haute-Garonne	4-Zone très dotée
76	Occitanie	31	Haute-Garonne	31499	Saint-Lys	31101	Cambernard	76	Occitanie	31	Haute-Garonne	5-Zone sur dotée
76	Occitanie	31	Haute-Garonne	31106	Caraman	31102	Cambiac	76	Occitanie	31	Haute-Garonne	4-Zone très dotée
76	Occitanie	31	Haute-Garonne	31107	Carbonne	31104	Capens	76	Occitanie	31	Haute-Garonne	5-Zone sur dotée
76	Occitanie	31	Haute-Garonne	31106	Caraman	31105	Caragoudes	76	Occitanie	31	Haute-Garonne	4-Zone très dotée
76	Occitanie	31	Haute-Garonne	31106	Caraman	31106	Caraman	76	Occitanie	31	Haute-Garonne	4-Zone très dotée
76	Occitanie	31	Haute-Garonne	31107	Carbonne	31107	Carbonne	76	Occitanie	31	Haute-Garonne	5-Zone sur dotée

Liste des communes Occitanie - zonage infirmiers 2021

Code Région d'attribution du BVCV (zonage)	Libellé de la région d'attribution du BVCV (zonage)	Code Département d'attribution du BVCV (zonage)	Libellé du département d'attribution du BVCV (zonage)	Code INSEE du bassin de vie ou du pseudo-canton	Libellé du bassin de vie ou du pseudo-canton	Code INSEE de la commune	Libellé de la commune	Code Région administrative de la commune	Libellé de la région administrative de la commune	Code Département administratif de la commune	Libellé du département administratif de la commune	Classement_final
76	Occitanie	31	Haute-Garonne	31483	Saint-Gaudens	31108	Cardeilhac	76	Occitanie	31	Haute-Garonne	4-Zone très dotée
76	Occitanie	31	Haute-Garonne	31483	Saint-Gaudens	31109	Cassagnabère-Tournas	76	Occitanie	31	Haute-Garonne	4-Zone très dotée
76	Occitanie	31	Haute-Garonne	31523	Salies-du-Salat	31110	Cassagne	76	Occitanie	31	Haute-Garonne	3-Zone intermédiaire
76	Occitanie	31	Haute-Garonne	31523	Salies-du-Salat	31112	Castagnède	76	Occitanie	31	Haute-Garonne	3-Zone intermédiaire
76	Occitanie	31	Haute-Garonne	3104	Castanet-Tolosan	31113	Castanet-Tolosan	76	Occitanie	31	Haute-Garonne	4-Zone très dotée
76	Occitanie	31	Haute-Garonne	31523	Salies-du-Salat	31114	Castelbiague	76	Occitanie	31	Haute-Garonne	3-Zone intermédiaire
76	Occitanie	31	Haute-Garonne	31239	L' Isle-en-Dodon	31115	Castellaillard	76	Occitanie	31	Haute-Garonne	3-Zone intermédiaire
76	Occitanie	31	Haute-Garonne	3105	Castelginest	31116	Castelginest	76	Occitanie	31	Haute-Garonne	5-Zone sur dotée
76	Occitanie	31	Haute-Garonne	3110	Pechbonnieu	31117	Castelmaurou	76	Occitanie	31	Haute-Garonne	4-Zone très dotée
76	Occitanie	31	Haute-Garonne	31118	Castelnau-d'Estrétefonds	31118	Castelnau-d'Estrétefonds	76	Occitanie	31	Haute-Garonne	5-Zone sur dotée
76	Occitanie	31	Haute-Garonne	31135	Cazères	31119	Castelnau-Picampeau	76	Occitanie	31	Haute-Garonne	4-Zone très dotée
76	Occitanie	31	Haute-Garonne	31080	Boulogne-sur-Gesse	31121	Castéra-Vignoles	76	Occitanie	31	Haute-Garonne	4-Zone très dotée
76	Occitanie	31	Haute-Garonne	31135	Cazères	31122	Casties-Labrande	76	Occitanie	31	Haute-Garonne	4-Zone très dotée
76	Occitanie	31	Haute-Garonne	31042	Bagnères-de-Luchon	31123	Castillon-de-Larboust	76	Occitanie	31	Haute-Garonne	4-Zone très dotée
76	Occitanie	31	Haute-Garonne	31483	Saint-Gaudens	31124	Castillon-de-Saint-Martory	76	Occitanie	31	Haute-Garonne	4-Zone très dotée
76	Occitanie	31	Haute-Garonne	31042	Bagnères-de-Luchon	31125	Cathervielle	76	Occitanie	31	Haute-Garonne	4-Zone très dotée
76	Occitanie	31	Haute-Garonne	31098	Cadours	31126	Caubiac	76	Occitanie	31	Haute-Garonne	4-Zone très dotée
76	Occitanie	31	Haute-Garonne	31042	Bagnères-de-Luchon	31127	Caubous	76	Occitanie	31	Haute-Garonne	4-Zone très dotée
76	Occitanie	31	Haute-Garonne	31033	Auterive	31128	Caujac	76	Occitanie	31	Haute-Garonne	4-Zone très dotée
76	Occitanie	31	Haute-Garonne	31042	Bagnères-de-Luchon	31129	Cazarilh-Laspènes	76	Occitanie	31	Haute-Garonne	4-Zone très dotée
76	Occitanie	31	Haute-Garonne	31020	Aspet	31131	Cazaunous	76	Occitanie	31	Haute-Garonne	3-Zone intermédiaire
76	Occitanie	31	Haute-Garonne	31042	Bagnères-de-Luchon	31132	Cazaux-Layrisse	76	Occitanie	31	Haute-Garonne	4-Zone très dotée
76	Occitanie	31	Haute-Garonne	31042	Bagnères-de-Luchon	31133	Cazeaux-de-Larboust	76	Occitanie	31	Haute-Garonne	4-Zone très dotée
76	Occitanie	31	Haute-Garonne	31483	Saint-Gaudens	31134	Cazeneuve-Montaut	76	Occitanie	31	Haute-Garonne	4-Zone très dotée
76	Occitanie	31	Haute-Garonne	31135	Cazères	31135	Cazères	76	Occitanie	31	Haute-Garonne	4-Zone très dotée
76	Occitanie	31	Haute-Garonne	3127	Villemur-sur-Tarn	31136	Cépet	76	Occitanie	31	Haute-Garonne	5-Zone sur dotée
76	Occitanie	31	Haute-Garonne	31582	Villefranche-de-Lauragais	31137	Cessales	76	Occitanie	31	Haute-Garonne	5-Zone sur dotée
76	Occitanie	31	Haute-Garonne	31080	Boulogne-sur-Gesse	31138	Charlas	76	Occitanie	31	Haute-Garonne	4-Zone très dotée
76	Occitanie	31	Haute-Garonne	31390	Montréjeau	31139	Chaum	76	Occitanie	31	Haute-Garonne	4-Zone très dotée
76	Occitanie	31	Haute-Garonne	31020	Aspet	31140	Chein-Dessus	76	Occitanie	31	Haute-Garonne	3-Zone intermédiaire

Liste des communes Occitanie - zonage infirmiers 2021

Code Région d'attribution du BVCV (zonage)	Libellé de la région d'attribution du BVCV (zonage)	Code Departement d'attribution du BVCV (zonage)	Libellé du département d'attribution du BVCV (zonage)	Code INSEE du bassin de vie ou du pseudo-canton	Libellé du bassin de vie ou du pseudo-canton	Code INSEE de la commune	Libellé de la commune	Code Région administrative de la commune	Libellé de la région administrative de la commune	Code Departement administratif de la commune	Libellé du département administratif de la commune	Classement_final
76	Occitanie	31	Haute-Garonne	31080	Boulogne-sur-Gesse	31141	Ciadoux	76	Occitanie	31	Haute-Garonne	4-Zone très dotée
76	Occitanie	31	Haute-Garonne	31042	Bagnères-de-Luchon	31142	Cier-de-Luchon	76	Occitanie	31	Haute-Garonne	4-Zone très dotée
76	Occitanie	31	Haute-Garonne	31390	Montréjeau	31143	Cier-de-Rivière	76	Occitanie	31	Haute-Garonne	4-Zone très dotée
76	Occitanie	31	Haute-Garonne	31042	Bagnères-de-Luchon	31144	Cierp-Gaud	76	Occitanie	31	Haute-Garonne	4-Zone très dotée
76	Occitanie	31	Haute-Garonne	31033	Auterive	31145	Cintegabelle	76	Occitanie	31	Haute-Garonne	4-Zone très dotée
76	Occitanie	31	Haute-Garonne	31042	Bagnères-de-Luchon	31146	Cirès	76	Occitanie	31	Haute-Garonne	4-Zone très dotée
76	Occitanie	31	Haute-Garonne	31390	Montréjeau	31147	Clarac	76	Occitanie	31	Haute-Garonne	4-Zone très dotée
76	Occitanie	31	Haute-Garonne	3104	Castanet-Tolosan	31148	Clermont-le-Fort	76	Occitanie	31	Haute-Garonne	4-Zone très dotée
76	Occitanie	31	Haute-Garonne	3121	Toulouse-7	31149	Colomiers	76	Occitanie	31	Haute-Garonne	5-Zone sur dotée
76	Occitanie	31	Haute-Garonne	3103	Blagnac	31150	Cornebarrieu	76	Occitanie	31	Haute-Garonne	4-Zone très dotée
76	Occitanie	31	Haute-Garonne	3107	Escalquens	31151	Corronsac	76	Occitanie	31	Haute-Garonne	4-Zone très dotée
76	Occitanie	31	Haute-Garonne	31239	L' Isle-en-Dodon	31152	Coueilles	76	Occitanie	31	Haute-Garonne	3-Zone intermédiaire
76	Occitanie	31	Haute-Garonne	31135	Cazères	31153	Couladère	76	Occitanie	31	Haute-Garonne	4-Zone très dotée
76	Occitanie	31	Haute-Garonne	31020	Aspet	31155	Couret	76	Occitanie	31	Haute-Garonne	3-Zone intermédiaire
76	Occitanie	31	Haute-Garonne	31098	Cadours	31156	Cox	76	Occitanie	31	Haute-Garonne	4-Zone très dotée
76	Occitanie	31	Haute-Garonne	3126	Tournefeuille	31157	Cugnaux	76	Occitanie	31	Haute-Garonne	4-Zone très dotée
76	Occitanie	31	Haute-Garonne	31390	Montréjeau	31158	Cuguron	76	Occitanie	31	Haute-Garonne	4-Zone très dotée
76	Occitanie	31	Haute-Garonne	31390	Montréjeau	31159	Le Cuing	76	Occitanie	31	Haute-Garonne	4-Zone très dotée
76	Occitanie	31	Haute-Garonne	3108	Léguevin	31160	Daux	76	Occitanie	31	Haute-Garonne	4-Zone très dotée
76	Occitanie	31	Haute-Garonne	3107	Escalquens	31161	Deyme	76	Occitanie	31	Haute-Garonne	4-Zone très dotée
76	Occitanie	31	Haute-Garonne	3107	Escalquens	31162	Donneville	76	Occitanie	31	Haute-Garonne	4-Zone très dotée
76	Occitanie	31	Haute-Garonne	3124	Toulouse-10	31163	Drémil-Lafage	76	Occitanie	31	Haute-Garonne	5-Zone sur dotée
76	Occitanie	31	Haute-Garonne	31098	Cadours	31164	Drudas	76	Occitanie	31	Haute-Garonne	4-Zone très dotée
76	Occitanie	31	Haute-Garonne	3112	Portet-sur-Garonne	31165	Eaunes	76	Occitanie	31	Haute-Garonne	5-Zone sur dotée
76	Occitanie	31	Haute-Garonne	31499	Saint-Lys	31166	Empeaux	76	Occitanie	31	Haute-Garonne	5-Zone sur dotée
76	Occitanie	31	Haute-Garonne	31483	Saint-Gaudens	31167	Encausse-les-Thermes	76	Occitanie	31	Haute-Garonne	4-Zone très dotée
76	Occitanie	31	Haute-Garonne	31324	Martres-Tolosane	31168	Eoux	76	Occitanie	31	Haute-Garonne	4-Zone très dotée
76	Occitanie	31	Haute-Garonne	3107	Escalquens	31169	Escalquens	76	Occitanie	31	Haute-Garonne	4-Zone très dotée
76	Occitanie	31	Haute-Garonne	31080	Boulogne-sur-Gesse	31170	Escanecrabe	76	Occitanie	31	Haute-Garonne	4-Zone très dotée
76	Occitanie	31	Haute-Garonne	31572	Venerque	31171	Espanès	76	Occitanie	31	Haute-Garonne	4-Zone très dotée

Liste des communes Occitanie - zonage infirmiers 2021

Code Région d'attribution du BVCV (zonage)	Libellé de la région d'attribution du BVCV (zonage)	Code Département d'attribution du BVCV (zonage)	Libellé du département d'attribution du BVCV (zonage)	Code INSEE du bassin de vie ou du pseudo-canton	Libellé du bassin de vie ou du pseudo-canton	Code INSEE de la commune	Libellé de la commune	Code Région administrative de la commune	Libellé de la région administrative de la commune	Code Département administratif de la commune	Libellé du département administratif de la commune	Classement_final
76	Occitanie	31	Haute-Garonne	31239	L' Isle-en-Dodon	31172	Esparron	76	Occitanie	31	Haute-Garonne	3-Zone intermédiaire
76	Occitanie	31	Haute-Garonne	31020	Aspet	31174	Estadens	76	Occitanie	31	Haute-Garonne	3-Zone intermédiaire
76	Occitanie	31	Haute-Garonne	31483	Saint-Gaudens	31175	Estancarbon	76	Occitanie	31	Haute-Garonne	4-Zone très dotée
76	Occitanie	31	Haute-Garonne	31390	Montréjeau	31176	Esténos	76	Occitanie	31	Haute-Garonne	4-Zone très dotée
76	Occitanie	31	Haute-Garonne	31042	Bagnères-de-Luchon	31177	Eup	76	Occitanie	31	Haute-Garonne	4-Zone très dotée
76	Occitanie	31	Haute-Garonne	31239	L' Isle-en-Dodon	31178	Fabas	76	Occitanie	31	Haute-Garonne	3-Zone intermédiaire
76	Occitanie	31	Haute-Garonne	31106	Caraman	31179	Le Faget	76	Occitanie	31	Haute-Garonne	4-Zone très dotée
76	Occitanie	31	Haute-Garonne	31106	Caraman	31180	Falga	76	Occitanie	31	Haute-Garonne	4-Zone très dotée
76	Occitanie	31	Haute-Garonne	3109	Muret	31181	Le Fauga	76	Occitanie	31	Haute-Garonne	5-Zone sur dotée
76	Occitanie	31	Haute-Garonne	3105	Castelginest	31182	Fenouillet	76	Occitanie	31	Haute-Garonne	5-Zone sur dotée
76	Occitanie	31	Haute-Garonne	31523	Salies-du-Salat	31183	Figarol	76	Occitanie	31	Haute-Garonne	3-Zone intermédiaire
76	Occitanie	31	Haute-Garonne	3124	Toulouse-10	31184	Flourens	76	Occitanie	31	Haute-Garonne	5-Zone sur dotée
76	Occitanie	31	Haute-Garonne	31582	Villefranche-de-Lauragais	31185	Folcarde	76	Occitanie	31	Haute-Garonne	5-Zone sur dotée
76	Occitanie	31	Haute-Garonne	3105	Castelginest	31186	Fonbeauzard	76	Occitanie	31	Haute-Garonne	5-Zone sur dotée
76	Occitanie	31	Haute-Garonne	31187	Fonsorbes	31187	Fonsorbes	76	Occitanie	31	Haute-Garonne	5-Zone sur dotée
76	Occitanie	31	Haute-Garonne	31187	Fonsorbes	31188	Fontenilles	76	Occitanie	31	Haute-Garonne	5-Zone sur dotée
76	Occitanie	31	Haute-Garonne	31454	Rieumes	31189	Forgues	76	Occitanie	31	Haute-Garonne	4-Zone très dotée
76	Occitanie	31	Haute-Garonne	31042	Bagnères-de-Luchon	31190	Fos	76	Occitanie	31	Haute-Garonne	4-Zone très dotée
76	Occitanie	31	Haute-Garonne	31020	Aspet	31191	Fougaron	76	Occitanie	31	Haute-Garonne	3-Zone intermédiaire
76	Occitanie	31	Haute-Garonne	3107	Escalquens	31192	Fourquevaux	76	Occitanie	31	Haute-Garonne	4-Zone très dotée
76	Occitanie	31	Haute-Garonne	31135	Cazères	31193	Le Fousseret	76	Occitanie	31	Haute-Garonne	4-Zone très dotée
76	Occitanie	31	Haute-Garonne	31106	Caraman	31194	FranCARVILLE	76	Occitanie	31	Haute-Garonne	4-Zone très dotée
76	Occitanie	31	Haute-Garonne	31523	Salies-du-Salat	31195	Francazal	76	Occitanie	31	Haute-Garonne	3-Zone intermédiaire
76	Occitanie	31	Haute-Garonne	31135	Cazères	31196	Francon	76	Occitanie	31	Haute-Garonne	4-Zone très dotée
76	Occitanie	31	Haute-Garonne	31390	Montréjeau	31197	Franquevielle	76	Occitanie	31	Haute-Garonne	4-Zone très dotée
76	Occitanie	31	Haute-Garonne	31324	Martres-Tolosane	31198	Le Fréchet	76	Occitanie	31	Haute-Garonne	4-Zone très dotée
76	Occitanie	31	Haute-Garonne	31390	Montréjeau	31199	Fronsac	76	Occitanie	31	Haute-Garonne	4-Zone très dotée
76	Occitanie	31	Haute-Garonne	31390	Montréjeau	31200	Frontignan-de-Comminges	76	Occitanie	31	Haute-Garonne	4-Zone très dotée
76	Occitanie	31	Haute-Garonne	31239	L' Isle-en-Dodon	31201	Frontignan-Savès	76	Occitanie	31	Haute-Garonne	3-Zone intermédiaire
76	Occitanie	31	Haute-Garonne	31202	Fronton	31202	Fronton	76	Occitanie	31	Haute-Garonne	5-Zone sur dotée

Liste des communes Occitanie - zonage infirmiers 2021

Code Région d'attribution du BVCV (zonage)	Libellé de la région d'attribution du BVCV (zonage)	Code Département d'attribution du BVCV (zonage)	Libellé du département d'attribution du BVCV (zonage)	Code INSEE du bassin de vie ou du pseudo-canton	Libellé du bassin de vie ou du pseudo-canton	Code INSEE de la commune	Libellé de la commune	Code Région administrative de la commune	Libellé de la région administrative de la commune	Code Département administratif de la commune	Libellé du département administratif de la commune	Classement_final
76	Occitanie	31	Haute-Garonne	3109	Muret	31203	Frouzins	76	Occitanie	31	Haute-Garonne	5-Zone sur dotée
76	Occitanie	31	Haute-Garonne	31135	Cazères	31204	Fustignac	76	Occitanie	31	Haute-Garonne	4-Zone très dotée
76	Occitanie	31	Haute-Garonne	3105	Castelginest	31205	Gagnac-sur-Garonne	76	Occitanie	31	Haute-Garonne	5-Zone sur dotée
76	Occitanie	31	Haute-Garonne	31390	Montréjeau	31207	Galié	76	Occitanie	31	Haute-Garonne	4-Zone très dotée
76	Occitanie	31	Haute-Garonne	31020	Aspet	31208	Ganties	76	Occitanie	31	Haute-Garonne	3-Zone intermédiaire
76	Occitanie	31	Haute-Garonne	31098	Cadours	31209	Garac	76	Occitanie	31	Haute-Garonne	4-Zone très dotée
76	Occitanie	31	Haute-Garonne	31582	Villefranche-de-Lauragais	31210	Gardouch	76	Occitanie	31	Haute-Garonne	5-Zone sur dotée
76	Occitanie	31	Haute-Garonne	3127	Villemur-sur-Tarn	31211	Gargas	76	Occitanie	31	Haute-Garonne	5-Zone sur dotée
76	Occitanie	31	Haute-Garonne	31358	Montastruc-la-Conseillère	31212	Garidech	76	Occitanie	31	Haute-Garonne	5-Zone sur dotée
76	Occitanie	31	Haute-Garonne	31042	Bagnères-de-Luchon	31213	Garin	76	Occitanie	31	Haute-Garonne	4-Zone très dotée
76	Occitanie	31	Haute-Garonne	3110	Pechbonnieu	31215	Gauré	76	Occitanie	31	Haute-Garonne	4-Zone très dotée
76	Occitanie	31	Haute-Garonne	31358	Montastruc-la-Conseillère	31216	Gémil	76	Occitanie	31	Haute-Garonne	5-Zone sur dotée
76	Occitanie	31	Haute-Garonne	31483	Saint-Gaudens	31217	Génos	76	Occitanie	31	Haute-Garonne	4-Zone très dotée
76	Occitanie	31	Haute-Garonne	31080	Boulogne-sur-Gesse	31218	Gensac-de-Boulogne	76	Occitanie	31	Haute-Garonne	4-Zone très dotée
76	Occitanie	31	Haute-Garonne	31135	Cazères	31219	Gensac-sur-Garonne	76	Occitanie	31	Haute-Garonne	4-Zone très dotée
76	Occitanie	31	Haute-Garonne	31042	Bagnères-de-Luchon	31221	Gouaux-de-Larboust	76	Occitanie	31	Haute-Garonne	4-Zone très dotée
76	Occitanie	31	Haute-Garonne	31042	Bagnères-de-Luchon	31222	Gouaux-de-Luchon	76	Occitanie	31	Haute-Garonne	4-Zone très dotée
76	Occitanie	31	Haute-Garonne	31239	L' Isle-en-Dodon	31223	Goudex	76	Occitanie	31	Haute-Garonne	3-Zone intermédiaire
76	Occitanie	31	Haute-Garonne	31390	Montréjeau	31224	Gourdan-Polignan	76	Occitanie	31	Haute-Garonne	4-Zone très dotée
76	Occitanie	31	Haute-Garonne	31135	Cazères	31225	Goutevernisse	76	Occitanie	31	Haute-Garonne	4-Zone très dotée
76	Occitanie	31	Haute-Garonne	31135	Cazères	31226	Gouzens	76	Occitanie	31	Haute-Garonne	4-Zone très dotée
76	Occitanie	31	Haute-Garonne	3104	Castanet-Tolosan	31227	Goyrans	76	Occitanie	31	Haute-Garonne	4-Zone très dotée
76	Occitanie	31	Haute-Garonne	3110	Pechbonnieu	31228	Gragnague	76	Occitanie	31	Haute-Garonne	4-Zone très dotée
76	Occitanie	31	Haute-Garonne	31107	Carbonne	31229	Gratens	76	Occitanie	31	Haute-Garonne	5-Zone sur dotée
76	Occitanie	31	Haute-Garonne	3105	Castelginest	31230	Gratentour	76	Occitanie	31	Haute-Garonne	5-Zone sur dotée
76	Occitanie	31	Haute-Garonne	31033	Auterive	31231	Grazac	76	Occitanie	31	Haute-Garonne	4-Zone très dotée
76	Occitanie	31	Haute-Garonne	31232	Grenade	31232	Grenade	76	Occitanie	31	Haute-Garonne	5-Zone sur dotée
76	Occitanie	31	Haute-Garonne	31572	Venerque	31233	Grépiac	76	Occitanie	31	Haute-Garonne	4-Zone très dotée
76	Occitanie	31	Haute-Garonne	31098	Cadours	31234	Le Grès	76	Occitanie	31	Haute-Garonne	4-Zone très dotée
76	Occitanie	31	Haute-Garonne	31042	Bagnères-de-Luchon	31235	Guran	76	Occitanie	31	Haute-Garonne	4-Zone très dotée

Liste des communes Occitanie - zonage infirmiers 2021

Code Région d'attribution du BVCV (zonage)	Libellé de la région d'attribution du BVCV (zonage)	Code Département d'attribution du BVCV (zonage)	Libellé du département d'attribution du BVCV (zonage)	Code INSEE du bassin de vie ou du pseudo-canton	Libellé du bassin de vie ou du pseudo-canton	Code INSEE de la commune	Libellé de la commune	Code Région administrative de la commune	Libellé de la région administrative de la commune	Code Département administratif de la commune	Libellé du département administratif de la commune	Classement_final
76	Occitanie	31	Haute-Garonne	31020	Aspet	31236	Herran	76	Occitanie	31	Haute-Garonne	3-Zone intermédiaire
76	Occitanie	31	Haute-Garonne	31523	Salies-du-Salat	31237	His	76	Occitanie	31	Haute-Garonne	3-Zone intermédiaire
76	Occitanie	31	Haute-Garonne	31390	Montréjeau	31238	Huos	76	Occitanie	31	Haute-Garonne	4-Zone très dotée
76	Occitanie	31	Haute-Garonne	31239	L' Isle-en-Dodon	31239	L'Isle-en-Dodon	76	Occitanie	31	Haute-Garonne	3-Zone intermédiaire
76	Occitanie	31	Haute-Garonne	31572	Venerque	31240	Issus	76	Occitanie	31	Haute-Garonne	4-Zone très dotée
76	Occitanie	31	Haute-Garonne	31020	Aspet	31241	Izaut-de-l'Hôtel	76	Occitanie	31	Haute-Garonne	3-Zone intermédiaire
76	Occitanie	31	Haute-Garonne	31042	Bagnères-de-Luchon	31242	Jurvielle	76	Occitanie	31	Haute-Garonne	4-Zone très dotée
76	Occitanie	31	Haute-Garonne	31582	Villefranche-de-Lauragais	31243	Juzes	76	Occitanie	31	Haute-Garonne	5-Zone sur dotée
76	Occitanie	31	Haute-Garonne	31042	Bagnères-de-Luchon	31244	Juzet-de-Luchon	76	Occitanie	31	Haute-Garonne	4-Zone très dotée
76	Occitanie	31	Haute-Garonne	31020	Aspet	31245	Juzet-d'Izaut	76	Occitanie	31	Haute-Garonne	3-Zone intermédiaire
76	Occitanie	31	Haute-Garonne	31483	Saint-Gaudens	31246	Labarthe-Inard	76	Occitanie	31	Haute-Garonne	4-Zone très dotée
76	Occitanie	31	Haute-Garonne	31483	Saint-Gaudens	31247	Labarthe-Rivière	76	Occitanie	31	Haute-Garonne	4-Zone très dotée
76	Occitanie	31	Haute-Garonne	3112	Portet-sur-Garonne	31248	Labarthe-sur-Lèze	76	Occitanie	31	Haute-Garonne	5-Zone sur dotée
76	Occitanie	31	Haute-Garonne	3107	Escalquens	31249	Labastide-Beauvoir	76	Occitanie	31	Haute-Garonne	4-Zone très dotée
76	Occitanie	31	Haute-Garonne	31454	Rieumes	31250	Labastide-Clermont	76	Occitanie	31	Haute-Garonne	4-Zone très dotée
76	Occitanie	31	Haute-Garonne	31239	L' Isle-en-Dodon	31251	Labastide-Paumès	76	Occitanie	31	Haute-Garonne	3-Zone intermédiaire
76	Occitanie	31	Haute-Garonne	3110	Pechbonnieu	31252	Labastide-Saint-Sernin	76	Occitanie	31	Haute-Garonne	4-Zone très dotée
76	Occitanie	31	Haute-Garonne	3109	Muret	31253	Labastidette	76	Occitanie	31	Haute-Garonne	5-Zone sur dotée
76	Occitanie	31	Haute-Garonne	3104	Castanet-Tolosan	31254	Labège	76	Occitanie	31	Haute-Garonne	4-Zone très dotée
76	Occitanie	31	Haute-Garonne	31390	Montréjeau	31255	Labroquère	76	Occitanie	31	Haute-Garonne	4-Zone très dotée
76	Occitanie	31	Haute-Garonne	31572	Venerque	31256	Labryère-Dorsa	76	Occitanie	31	Haute-Garonne	4-Zone très dotée
76	Occitanie	31	Haute-Garonne	31107	Carbonne	31258	Lacagne	76	Occitanie	31	Haute-Garonne	5-Zone sur dotée
76	Occitanie	31	Haute-Garonne	3104	Castanet-Tolosan	31259	Lacroix-Falgarde	76	Occitanie	31	Haute-Garonne	4-Zone très dotée
76	Occitanie	31	Haute-Garonne	31523	Salies-du-Salat	31260	Laffite-Toupière	76	Occitanie	31	Haute-Garonne	3-Zone intermédiaire
76	Occitanie	31	Haute-Garonne	31107	Carbonne	31261	Lafitte-Vigordane	76	Occitanie	31	Haute-Garonne	5-Zone sur dotée
76	Occitanie	31	Haute-Garonne	31396	Nailloux	31262	Lagarde	76	Occitanie	31	Haute-Garonne	4-Zone très dotée
76	Occitanie	31	Haute-Garonne	31572	Venerque	31263	Lagardelle-sur-Lèze	76	Occitanie	31	Haute-Garonne	4-Zone très dotée
76	Occitanie	31	Haute-Garonne	31033	Auterive	31264	Lagrâce-Dieu	76	Occitanie	31	Haute-Garonne	4-Zone très dotée
76	Occitanie	31	Haute-Garonne	31098	Cadours	31265	Lagraulet-Saint-Nicolas	76	Occitanie	31	Haute-Garonne	4-Zone très dotée
76	Occitanie	31	Haute-Garonne	31454	Rieumes	31266	Lahage	76	Occitanie	31	Haute-Garonne	4-Zone très dotée

Liste des communes Occitanie - zonage infirmiers 2021

Code Région d'attribution du BVCV (zonage)	Libellé de la région d'attribution du BVCV (zonage)	Code Département d'attribution du BVCV (zonage)	Libellé du département d'attribution du BVCV (zonage)	Code INSEE du bassin de vie ou du pseudo-canton	Libellé du bassin de vie ou du pseudo-canton	Code INSEE de la commune	Libellé de la commune	Code Région administrative de la commune	Libellé de la région administrative de la commune	Code Département administratif de la commune	Libellé du département administratif de la commune	Classement_final
76	Occitanie	31	Haute-Garonne	31135	Cazères	31267	Lahitère	76	Occitanie	31	Haute-Garonne	4-Zone très dotée
76	Occitanie	31	Haute-Garonne	31483	Saint-Gaudens	31268	Lalouret-Laffiteau	76	Occitanie	31	Haute-Garonne	4-Zone très dotée
76	Occitanie	31	Haute-Garonne	31499	Saint-Lys	31269	Lamasquère	76	Occitanie	31	Haute-Garonne	5-Zone sur dotée
76	Occitanie	31	Haute-Garonne	31483	Saint-Gaudens	31270	Landorthe	76	Occitanie	31	Haute-Garonne	4-Zone très dotée
76	Occitanie	31	Haute-Garonne	3113	Revel	31271	Lanta	76	Occitanie	31	Haute-Garonne	5-Zone sur dotée
76	Occitanie	31	Haute-Garonne	31375	Montesquieu-Volvestre	31272	Lapeyrère	76	Occitanie	31	Haute-Garonne	4-Zone très dotée
76	Occitanie	31	Haute-Garonne	3110	Pechbonnieu	31273	Lapeyrouse-Fossat	76	Occitanie	31	Haute-Garonne	4-Zone très dotée
76	Occitanie	31	Haute-Garonne	31483	Saint-Gaudens	31274	Larcan	76	Occitanie	31	Haute-Garonne	4-Zone très dotée
76	Occitanie	31	Haute-Garonne	31098	Cadours	31275	Laréole	76	Occitanie	31	Haute-Garonne	4-Zone très dotée
76	Occitanie	31	Haute-Garonne	31080	Boulogne-sur-Gesse	31276	Larroque	76	Occitanie	31	Haute-Garonne	4-Zone très dotée
76	Occitanie	31	Haute-Garonne	3108	Léguevin	31277	Lasserre	76	Occitanie	31	Haute-Garonne	4-Zone très dotée
76	Occitanie	31	Haute-Garonne	31483	Saint-Gaudens	31278	Latoue	76	Occitanie	31	Haute-Garonne	4-Zone très dotée
76	Occitanie	31	Haute-Garonne	31375	Montesquieu-Volvestre	31279	Latour	76	Occitanie	31	Haute-Garonne	4-Zone très dotée
76	Occitanie	31	Haute-Garonne	31232	Grenade	31281	Launac	76	Occitanie	31	Haute-Garonne	5-Zone sur dotée
76	Occitanie	31	Haute-Garonne	3122	Toulouse-8	31282	Launaguet	76	Occitanie	31	Haute-Garonne	5-Zone sur dotée
76	Occitanie	31	Haute-Garonne	31454	Rieumes	31283	Lautignac	76	Occitanie	31	Haute-Garonne	4-Zone très dotée
76	Occitanie	31	Haute-Garonne	3107	Escalquens	31284	Lauzerville	76	Occitanie	31	Haute-Garonne	4-Zone très dotée
76	Occitanie	31	Haute-Garonne	3110	Pechbonnieu	31285	Lavalette	76	Occitanie	31	Haute-Garonne	4-Zone très dotée
76	Occitanie	31	Haute-Garonne	31135	Cazères	31286	Lavelanet-de-Comminges	76	Occitanie	31	Haute-Garonne	4-Zone très dotée
76	Occitanie	31	Haute-Garonne	3109	Muret	31287	Lavernose-Lacasse	76	Occitanie	31	Haute-Garonne	5-Zone sur dotée
76	Occitanie	31	Haute-Garonne	31584	Villemur-sur-Tarn	31288	Layrac-sur-Tarn	76	Occitanie	31	Haute-Garonne	4-Zone très dotée
76	Occitanie	31	Haute-Garonne	31042	Bagnères-de-Luchon	31290	Lège	76	Occitanie	31	Haute-Garonne	4-Zone très dotée
76	Occitanie	31	Haute-Garonne	3108	Léguevin	31291	Léguevin	76	Occitanie	31	Haute-Garonne	4-Zone très dotée
76	Occitanie	31	Haute-Garonne	31324	Martres-Tolosane	31292	Lescuns	76	Occitanie	31	Haute-Garonne	4-Zone très dotée
76	Occitanie	31	Haute-Garonne	3105	Castelginest	31293	Lespinsasse	76	Occitanie	31	Haute-Garonne	5-Zone sur dotée
76	Occitanie	31	Haute-Garonne	31483	Saint-Gaudens	31294	Lespiteau	76	Occitanie	31	Haute-Garonne	4-Zone très dotée
76	Occitanie	31	Haute-Garonne	31080	Boulogne-sur-Gesse	31295	Lespugue	76	Occitanie	31	Haute-Garonne	4-Zone très dotée
76	Occitanie	31	Haute-Garonne	31523	Salies-du-Salat	31296	Lestelle-de-Saint-Martory	76	Occitanie	31	Haute-Garonne	3-Zone intermédiaire
76	Occitanie	31	Haute-Garonne	3108	Léguevin	31297	Lévignac	76	Occitanie	31	Haute-Garonne	4-Zone très dotée
76	Occitanie	31	Haute-Garonne	31042	Bagnères-de-Luchon	31298	Lez	76	Occitanie	31	Haute-Garonne	4-Zone très dotée

Liste des communes Occitanie - zonage infirmiers 2021

Code Région d'attribution du BVCV (zonage)	Libellé de la région d'attribution du BVCV (zonage)	Code Département d'attribution du BVCV (zonage)	Libellé du département d'attribution du BVCV (zonage)	Code INSEE du bassin de vie ou du pseudo-canton	Libellé du bassin de vie ou du pseudo-canton	Code INSEE de la commune	Libellé de la commune	Code Région administrative de la commune	Libellé de la région administrative de la commune	Code Département administratif de la commune	Libellé du département administratif de la commune	Classement_final
76	Occitanie	31	Haute-Garonne	31454	Rieumes	31299	Lherm	76	Occitanie	31	Haute-Garonne	4-Zone très dotée
76	Occitanie	31	Haute-Garonne	31483	Saint-Gaudens	31300	Lieoux	76	Occitanie	31	Haute-Garonne	4-Zone très dotée
76	Occitanie	31	Haute-Garonne	31239	L' Isle-en-Dodon	31301	Lilhac	76	Occitanie	31	Haute-Garonne	3-Zone intermédiaire
76	Occitanie	31	Haute-Garonne	31483	Saint-Gaudens	31302	Lodes	76	Occitanie	31	Haute-Garonne	4-Zone très dotée
76	Occitanie	31	Haute-Garonne	31107	Carbonne	31303	Longages	76	Occitanie	31	Haute-Garonne	5-Zone sur dotée
76	Occitanie	31	Haute-Garonne	31106	Caraman	31304	Loubens-Lauragais	76	Occitanie	31	Haute-Garonne	4-Zone très dotée
76	Occitanie	31	Haute-Garonne	31390	Montréjeau	31305	Loudet	76	Occitanie	31	Haute-Garonne	4-Zone très dotée
76	Occitanie	31	Haute-Garonne	31390	Montréjeau	31306	Lourde	76	Occitanie	31	Haute-Garonne	4-Zone très dotée
76	Occitanie	31	Haute-Garonne	31390	Montréjeau	31308	Luscan	76	Occitanie	31	Haute-Garonne	4-Zone très dotée
76	Occitanie	31	Haute-Garonne	31135	Cazères	31309	Lussan-Adeilhac	76	Occitanie	31	Haute-Garonne	4-Zone très dotée
76	Occitanie	31	Haute-Garonne	31582	Villefranche-de-Lauragais	31310	Lux	76	Occitanie	31	Haute-Garonne	5-Zone sur dotée
76	Occitanie	31	Haute-Garonne	31066	Bessières	31311	La Magdelaine-sur-Tarn	76	Occitanie	31	Haute-Garonne	5-Zone sur dotée
76	Occitanie	31	Haute-Garonne	31107	Carbonne	31312	Mailholas	76	Occitanie	31	Haute-Garonne	5-Zone sur dotée
76	Occitanie	31	Haute-Garonne	31483	Saint-Gaudens	31313	Malvezie	76	Occitanie	31	Haute-Garonne	4-Zone très dotée
76	Occitanie	31	Haute-Garonne	31324	Martres-Tolosane	31314	Mancioux	76	Occitanie	31	Haute-Garonne	4-Zone très dotée
76	Occitanie	31	Haute-Garonne	31523	Salies-du-Salat	31315	Mane	76	Occitanie	31	Haute-Garonne	3-Zone intermédiaire
76	Occitanie	31	Haute-Garonne	31042	Bagnères-de-Luchon	31316	Marignac	76	Occitanie	31	Haute-Garonne	4-Zone très dotée
76	Occitanie	31	Haute-Garonne	31135	Cazères	31317	Marignac-Lasclares	76	Occitanie	31	Haute-Garonne	4-Zone très dotée
76	Occitanie	31	Haute-Garonne	31324	Martres-Tolosane	31318	Marignac-Laspeyres	76	Occitanie	31	Haute-Garonne	4-Zone très dotée
76	Occitanie	31	Haute-Garonne	31107	Carbonne	31320	Marquefave	76	Occitanie	31	Haute-Garonne	5-Zone sur dotée
76	Occitanie	31	Haute-Garonne	31523	Salies-du-Salat	31321	Marsoulas	76	Occitanie	31	Haute-Garonne	3-Zone intermédiaire
76	Occitanie	31	Haute-Garonne	31239	L' Isle-en-Dodon	31322	Martisserre	76	Occitanie	31	Haute-Garonne	3-Zone intermédiaire
76	Occitanie	31	Haute-Garonne	31390	Montréjeau	31323	Martres-de-Rivière	76	Occitanie	31	Haute-Garonne	4-Zone très dotée
76	Occitanie	31	Haute-Garonne	31324	Martres-Tolosane	31324	Martres-Tolosane	76	Occitanie	31	Haute-Garonne	4-Zone très dotée
76	Occitanie	31	Haute-Garonne	31106	Caraman	31325	Mascarville	76	Occitanie	31	Haute-Garonne	4-Zone très dotée
76	Occitanie	31	Haute-Garonne	31324	Martres-Tolosane	31327	Mauran	76	Occitanie	31	Haute-Garonne	4-Zone très dotée
76	Occitanie	31	Haute-Garonne	31582	Villefranche-de-Lauragais	31328	Mauremont	76	Occitanie	31	Haute-Garonne	5-Zone sur dotée
76	Occitanie	31	Haute-Garonne	31106	Caraman	31329	Maurens	76	Occitanie	31	Haute-Garonne	4-Zone très dotée
76	Occitanie	31	Haute-Garonne	31033	Auterive	31330	Mauressac	76	Occitanie	31	Haute-Garonne	4-Zone très dotée
76	Occitanie	31	Haute-Garonne	31106	Caraman	31331	Maureville	76	Occitanie	31	Haute-Garonne	4-Zone très dotée

Liste des communes Occitanie - zonage infirmiers 2021

Code Région d'attribution du BVCV (zonage)	Libellé de la région d'attribution du BVCV (zonage)	Code Département d'attribution du BVCV (zonage)	Libellé du département d'attribution du BVCV (zonage)	Code INSEE du bassin de vie ou du pseudo-canton	Libellé du bassin de vie ou du pseudo-canton	Code INSEE de la commune	Libellé de la commune	Code Région administrative de la commune	Libellé de la région administrative de la commune	Code Département administratif de la commune	Libellé du département administratif de la commune	Classement_final
76	Occitanie	31	Haute-Garonne	31033	Auterive	31332	Mauvaisin	76	Occitanie	31	Haute-Garonne	4-Zone très dotée
76	Occitanie	31	Haute-Garonne	31239	L' Isle-en-Dodon	31333	Mauvezin	76	Occitanie	31	Haute-Garonne	3-Zone intermédiaire
76	Occitanie	31	Haute-Garonne	3101	Auterive	31334	Mauzac	76	Occitanie	31	Haute-Garonne	5-Zone sur dotée
76	Occitanie	31	Haute-Garonne	31042	Bagnères-de-Luchon	31335	Mayrègne	76	Occitanie	31	Haute-Garonne	4-Zone très dotée
76	Occitanie	31	Haute-Garonne	31523	Salies-du-Salat	31336	Mazères-sur-Salat	76	Occitanie	31	Haute-Garonne	3-Zone intermédiaire
76	Occitanie	31	Haute-Garonne	31042	Bagnères-de-Luchon	31337	Melles	76	Occitanie	31	Haute-Garonne	4-Zone très dotée
76	Occitanie	31	Haute-Garonne	3108	Léguevin	31338	Menville	76	Occitanie	31	Haute-Garonne	4-Zone très dotée
76	Occitanie	31	Haute-Garonne	3104	Castanet-Tolosan	31340	Mervilla	76	Occitanie	31	Haute-Garonne	4-Zone très dotée
76	Occitanie	31	Haute-Garonne	3108	Léguevin	31341	Merville	76	Occitanie	31	Haute-Garonne	4-Zone très dotée
76	Occitanie	31	Haute-Garonne	31020	Aspet	31342	Milhas	76	Occitanie	31	Haute-Garonne	3-Zone intermédiaire
76	Occitanie	31	Haute-Garonne	31239	L' Isle-en-Dodon	31343	Mirambeau	76	Occitanie	31	Haute-Garonne	3-Zone intermédiaire
76	Occitanie	31	Haute-Garonne	31483	Saint-Gaudens	31344	Miramont-de-Comminges	76	Occitanie	31	Haute-Garonne	4-Zone très dotée
76	Occitanie	31	Haute-Garonne	31033	Auterive	31345	Miremont	76	Occitanie	31	Haute-Garonne	4-Zone très dotée
76	Occitanie	31	Haute-Garonne	31066	Bessières	31346	Mirepoix-sur-Tarn	76	Occitanie	31	Haute-Garonne	5-Zone sur dotée
76	Occitanie	31	Haute-Garonne	31239	L' Isle-en-Dodon	31347	Molas	76	Occitanie	31	Haute-Garonne	3-Zone intermédiaire
76	Occitanie	31	Haute-Garonne	31020	Aspet	31348	Moncaup	76	Occitanie	31	Haute-Garonne	3-Zone intermédiaire
76	Occitanie	31	Haute-Garonne	31324	Martres-Tolosane	31349	Mondavezan	76	Occitanie	31	Haute-Garonne	4-Zone très dotée
76	Occitanie	31	Haute-Garonne	31080	Boulogne-sur-Gesse	31350	Mondilhan	76	Occitanie	31	Haute-Garonne	4-Zone très dotée
76	Occitanie	31	Haute-Garonne	3103	Blagnac	31351	Mondonville	76	Occitanie	31	Haute-Garonne	4-Zone très dotée
76	Occitanie	31	Haute-Garonne	3124	Toulouse-10	31352	Mondouzil	76	Occitanie	31	Haute-Garonne	5-Zone sur dotée
76	Occitanie	31	Haute-Garonne	31454	Rieumes	31353	Monès	76	Occitanie	31	Haute-Garonne	4-Zone très dotée
76	Occitanie	31	Haute-Garonne	31396	Nailloux	31354	Monestrol	76	Occitanie	31	Haute-Garonne	4-Zone très dotée
76	Occitanie	31	Haute-Garonne	3124	Toulouse-10	31355	Mons	76	Occitanie	31	Haute-Garonne	5-Zone sur dotée
76	Occitanie	31	Haute-Garonne	3108	Léguevin	31356	Montaigut-sur-Save	76	Occitanie	31	Haute-Garonne	4-Zone très dotée
76	Occitanie	31	Haute-Garonne	31020	Aspet	31357	Montastruc-de-Salies	76	Occitanie	31	Haute-Garonne	3-Zone intermédiaire
76	Occitanie	31	Haute-Garonne	31358	Montastruc-la-Conseillère	31358	Montastruc-la-Conseillère	76	Occitanie	31	Haute-Garonne	5-Zone sur dotée
76	Occitanie	31	Haute-Garonne	31135	Cazères	31359	Montastruc-Savès	76	Occitanie	31	Haute-Garonne	4-Zone très dotée
76	Occitanie	31	Haute-Garonne	31042	Bagnères-de-Luchon	31360	Montauban-de-Luchon	76	Occitanie	31	Haute-Garonne	4-Zone très dotée
76	Occitanie	31	Haute-Garonne	31107	Carbonne	31361	Montaut	76	Occitanie	31	Haute-Garonne	5-Zone sur dotée
76	Occitanie	31	Haute-Garonne	31135	Cazères	31362	Montberaud	76	Occitanie	31	Haute-Garonne	4-Zone très dotée

Liste des communes Occitanie - zonage infirmiers 2021

Code Région d'attribution du BVCV (zonage)	Libellé de la région d'attribution du BVCV (zonage)	Code Département d'attribution du BVCV (zonage)	Libellé du département d'attribution du BVCV (zonage)	Code INSEE du bassin de vie ou du pseudo-canton	Libellé du bassin de vie ou du pseudo-canton	Code INSEE de la commune	Libellé de la commune	Code Région administrative de la commune	Libellé de la région administrative de la commune	Code Département administratif de la commune	Libellé du département administratif de la commune	Classement_final
76	Occitanie	31	Haute-Garonne	31239	L' Isle-en-Dodon	31363	Montbernard	76	Occitanie	31	Haute-Garonne	3-Zone intermédiaire
76	Occitanie	31	Haute-Garonne	3110	Pechbonnieu	31364	Montberon	76	Occitanie	31	Haute-Garonne	4-Zone très dotée
76	Occitanie	31	Haute-Garonne	31135	Cazères	31365	Montbrun-Bocage	76	Occitanie	31	Haute-Garonne	4-Zone très dotée
76	Occitanie	31	Haute-Garonne	3107	Escalquens	31366	Montbrun-Lauragais	76	Occitanie	31	Haute-Garonne	4-Zone très dotée
76	Occitanie	31	Haute-Garonne	31324	Martres-Tolosane	31367	Montclar-de-Comminges	76	Occitanie	31	Haute-Garonne	4-Zone très dotée
76	Occitanie	31	Haute-Garonne	31582	Villefranche-de-Lauragais	31368	Montclar-Lauragais	76	Occitanie	31	Haute-Garonne	5-Zone sur dotée
76	Occitanie	31	Haute-Garonne	31390	Montréjeau	31369	Mont-de-Galié	76	Occitanie	31	Haute-Garonne	4-Zone très dotée
76	Occitanie	31	Haute-Garonne	31135	Cazères	31370	Montégut-Bourjac	76	Occitanie	31	Haute-Garonne	4-Zone très dotée
76	Occitanie	31	Haute-Garonne	31451	Revel	31371	Montégut-Lauragais	76	Occitanie	31	Haute-Garonne	4-Zone très dotée
76	Occitanie	31	Haute-Garonne	31483	Saint-Gaudens	31372	Montespan	76	Occitanie	31	Haute-Garonne	4-Zone très dotée
76	Occitanie	31	Haute-Garonne	31239	L' Isle-en-Dodon	31373	Montesquieu-Guittaut	76	Occitanie	31	Haute-Garonne	3-Zone intermédiaire
76	Occitanie	31	Haute-Garonne	3113	Revel	31374	Montesquieu-Lauragais	76	Occitanie	31	Haute-Garonne	5-Zone sur dotée
76	Occitanie	31	Haute-Garonne	31375	Montesquieu-Volvestre	31375	Montesquieu-Volvestre	76	Occitanie	31	Haute-Garonne	4-Zone très dotée
76	Occitanie	31	Haute-Garonne	31523	Salies-du-Salat	31376	Montgaillard-de-Salies	76	Occitanie	31	Haute-Garonne	3-Zone intermédiaire
76	Occitanie	31	Haute-Garonne	31582	Villefranche-de-Lauragais	31377	Montgaillard-Lauragais	76	Occitanie	31	Haute-Garonne	5-Zone sur dotée
76	Occitanie	31	Haute-Garonne	31080	Boulogne-sur-Gesse	31378	Montgaillard-sur-Save	76	Occitanie	31	Haute-Garonne	4-Zone très dotée
76	Occitanie	31	Haute-Garonne	31396	Nailloux	31380	Montgeard	76	Occitanie	31	Haute-Garonne	4-Zone très dotée
76	Occitanie	31	Haute-Garonne	3107	Escalquens	31381	Montgiscard	76	Occitanie	31	Haute-Garonne	4-Zone très dotée
76	Occitanie	31	Haute-Garonne	31454	Rieumes	31382	Montgras	76	Occitanie	31	Haute-Garonne	4-Zone très dotée
76	Occitanie	31	Haute-Garonne	31066	Bessières	31383	Montjoire	76	Occitanie	31	Haute-Garonne	5-Zone sur dotée
76	Occitanie	31	Haute-Garonne	3107	Escalquens	31384	Montlaur	76	Occitanie	31	Haute-Garonne	4-Zone très dotée
76	Occitanie	31	Haute-Garonne	31080	Boulogne-sur-Gesse	31385	Montmaurin	76	Occitanie	31	Haute-Garonne	4-Zone très dotée
76	Occitanie	31	Haute-Garonne	31324	Martres-Tolosane	31386	Montoulieu-Saint-Bernard	76	Occitanie	31	Haute-Garonne	4-Zone très dotée
76	Occitanie	31	Haute-Garonne	31135	Cazères	31387	Montoussin	76	Occitanie	31	Haute-Garonne	4-Zone très dotée
76	Occitanie	31	Haute-Garonne	31358	Montastruc-la-Conseillère	31388	Montpitol	76	Occitanie	31	Haute-Garonne	5-Zone sur dotée
76	Occitanie	31	Haute-Garonne	3124	Toulouse-10	31389	Montrabé	76	Occitanie	31	Haute-Garonne	5-Zone sur dotée
76	Occitanie	31	Haute-Garonne	31390	Montréjeau	31390	Montréjeau	76	Occitanie	31	Haute-Garonne	4-Zone très dotée
76	Occitanie	31	Haute-Garonne	31523	Salies-du-Salat	31391	Montsaunès	76	Occitanie	31	Haute-Garonne	3-Zone intermédiaire
76	Occitanie	31	Haute-Garonne	31106	Caraman	31392	Mourvilles-Basses	76	Occitanie	31	Haute-Garonne	4-Zone très dotée
76	Occitanie	31	Haute-Garonne	31582	Villefranche-de-Lauragais	31393	Mourvilles-Hautes	76	Occitanie	31	Haute-Garonne	5-Zone sur dotée

Liste des communes Occitanie - zonage infirmiers 2021

Code Région d'attribution du BVCV (zonage)	Libellé de la région d'attribution du BVCV (zonage)	Code Département d'attribution du BVCV (zonage)	Libellé du département d'attribution du BVCV (zonage)	Code INSEE du bassin de vie ou du pseudo-canton	Libellé du bassin de vie ou du pseudo-canton	Code INSEE de la commune	Libellé de la commune	Code Région administrative de la commune	Libellé de la région administrative de la commune	Code Département administratif de la commune	Libellé du département administratif de la commune	Classement_final
76	Occitanie	31	Haute-Garonne	31042	Bagnères-de-Luchon	31394	Moustajon	76	Occitanie	31	Haute-Garonne	4-Zone très dotée
76	Occitanie	31	Haute-Garonne	3109	Muret	31395	Muret	76	Occitanie	31	Haute-Garonne	5-Zone sur dotée
76	Occitanie	31	Haute-Garonne	31396	Nailloux	31396	Nailloux	76	Occitanie	31	Haute-Garonne	4-Zone très dotée
76	Occitanie	31	Haute-Garonne	31080	Boulogne-sur-Gesse	31397	Nénigan	76	Occitanie	31	Haute-Garonne	4-Zone très dotée
76	Occitanie	31	Haute-Garonne	31080	Boulogne-sur-Gesse	31398	Nizan-Gesse	76	Occitanie	31	Haute-Garonne	4-Zone très dotée
76	Occitanie	31	Haute-Garonne	31107	Carbonne	31399	Noé	76	Occitanie	31	Haute-Garonne	5-Zone sur dotée
76	Occitanie	31	Haute-Garonne	31451	Revel	31400	Nogaret	76	Occitanie	31	Haute-Garonne	4-Zone très dotée
76	Occitanie	31	Haute-Garonne	31572	Venerque	31401	Nouailles	76	Occitanie	31	Haute-Garonne	4-Zone très dotée
76	Occitanie	31	Haute-Garonne	3107	Escalquens	31402	Odars	76	Occitanie	31	Haute-Garonne	4-Zone très dotée
76	Occitanie	31	Haute-Garonne	31232	Grenade	31403	Ondes	76	Occitanie	31	Haute-Garonne	5-Zone sur dotée
76	Occitanie	31	Haute-Garonne	31042	Bagnères-de-Luchon	31404	Oô	76	Occitanie	31	Haute-Garonne	4-Zone très dotée
76	Occitanie	31	Haute-Garonne	31390	Montréjeau	31405	Ore	76	Occitanie	31	Haute-Garonne	4-Zone très dotée
76	Occitanie	31	Haute-Garonne	31135	Cazères	31406	Palaminy	76	Occitanie	31	Haute-Garonne	4-Zone très dotée
76	Occitanie	31	Haute-Garonne	31358	Montastruc-la-Conseillère	31407	Paulhac	76	Occitanie	31	Haute-Garonne	5-Zone sur dotée
76	Occitanie	31	Haute-Garonne	31483	Saint-Gaudens	31408	Payssous	76	Occitanie	31	Haute-Garonne	4-Zone très dotée
76	Occitanie	31	Haute-Garonne	3104	Castanet-Tolosan	31409	Péchabou	76	Occitanie	31	Haute-Garonne	4-Zone très dotée
76	Occitanie	31	Haute-Garonne	3110	Pechbonnieu	31410	Pechbonnieu	76	Occitanie	31	Haute-Garonne	4-Zone très dotée
76	Occitanie	31	Haute-Garonne	3104	Castanet-Tolosan	31411	Pechbusque	76	Occitanie	31	Haute-Garonne	4-Zone très dotée
76	Occitanie	31	Haute-Garonne	31080	Boulogne-sur-Gesse	31412	Péguilhan	76	Occitanie	31	Haute-Garonne	4-Zone très dotée
76	Occitanie	31	Haute-Garonne	31098	Cadours	31413	Pelleport	76	Occitanie	31	Haute-Garonne	4-Zone très dotée
76	Occitanie	31	Haute-Garonne	31135	Cazères	31414	Peyrissas	76	Occitanie	31	Haute-Garonne	4-Zone très dotée
76	Occitanie	31	Haute-Garonne	31483	Saint-Gaudens	31415	Peyrouzet	76	Occitanie	31	Haute-Garonne	4-Zone très dotée
76	Occitanie	31	Haute-Garonne	31107	Carbonne	31416	Peysies	76	Occitanie	31	Haute-Garonne	5-Zone sur dotée
76	Occitanie	31	Haute-Garonne	3121	Toulouse-7	31417	Pibrac	76	Occitanie	31	Haute-Garonne	5-Zone sur dotée
76	Occitanie	31	Haute-Garonne	3124	Toulouse-10	31418	Pin-Balma	76	Occitanie	31	Haute-Garonne	5-Zone sur dotée
76	Occitanie	31	Haute-Garonne	31454	Rieumes	31419	Le Pin-Murelet	76	Occitanie	31	Haute-Garonne	4-Zone très dotée
76	Occitanie	31	Haute-Garonne	3112	Portet-sur-Garonne	31420	Pinsaguel	76	Occitanie	31	Haute-Garonne	5-Zone sur dotée
76	Occitanie	31	Haute-Garonne	3112	Portet-sur-Garonne	31421	Pins-Justaret	76	Occitanie	31	Haute-Garonne	5-Zone sur dotée
76	Occitanie	31	Haute-Garonne	31135	Cazères	31422	Plagne	76	Occitanie	31	Haute-Garonne	4-Zone très dotée
76	Occitanie	31	Haute-Garonne	31454	Rieumes	31423	Plagnole	76	Occitanie	31	Haute-Garonne	4-Zone très dotée

Liste des communes Occitanie - zonage infirmiers 2021

Code Région d'attribution du BVCV (zonage)	Libellé de la région d'attribution du BVCV (zonage)	Code Département d'attribution du BVCV (zonage)	Libellé du département d'attribution du BVCV (zonage)	Code INSEE du bassin de vie ou du pseudo-canton	Libellé du bassin de vie ou du pseudo-canton	Code INSEE de la commune	Libellé de la commune	Code Région administrative de la commune	Libellé de la région administrative de la commune	Code Département administratif de la commune	Libellé du département administratif de la commune	Classement_final
76	Occitanie	31	Haute-Garonne	3111	Plaisance-du-Touch	31424	Plaisance-du-Touch	76	Occitanie	31	Haute-Garonne	4-Zone très dotée
76	Occitanie	31	Haute-Garonne	31135	Cazères	31425	Le Plan	76	Occitanie	31	Haute-Garonne	4-Zone très dotée
76	Occitanie	31	Haute-Garonne	31390	Montréjeau	31426	Pointis-de-Rivière	76	Occitanie	31	Haute-Garonne	4-Zone très dotée
76	Occitanie	31	Haute-Garonne	31483	Saint-Gaudens	31427	Pointis-Inard	76	Occitanie	31	Haute-Garonne	4-Zone très dotée
76	Occitanie	31	Haute-Garonne	31135	Cazères	31428	Polastron	76	Occitanie	31	Haute-Garonne	4-Zone très dotée
76	Occitanie	31	Haute-Garonne	3107	Escalquens	31429	Pompertuzat	76	Occitanie	31	Haute-Garonne	4-Zone très dotée
76	Occitanie	31	Haute-Garonne	31390	Montréjeau	31430	Ponlat-Taillebourg	76	Occitanie	31	Haute-Garonne	4-Zone très dotée
76	Occitanie	31	Haute-Garonne	31020	Aspet	31431	Portet-d'Aspet	76	Occitanie	31	Haute-Garonne	3-Zone intermédiaire
76	Occitanie	31	Haute-Garonne	31042	Bagnères-de-Luchon	31432	Portet-de-Luchon	76	Occitanie	31	Haute-Garonne	4-Zone très dotée
76	Occitanie	31	Haute-Garonne	3112	Portet-sur-Garonne	31433	Portet-sur-Garonne	76	Occitanie	31	Haute-Garonne	5-Zone sur dotée
76	Occitanie	31	Haute-Garonne	31042	Bagnères-de-Luchon	31434	Poubeau	76	Occitanie	31	Haute-Garonne	4-Zone très dotée
76	Occitanie	31	Haute-Garonne	31454	Rieumes	31435	Poucharramet	76	Occitanie	31	Haute-Garonne	4-Zone très dotée
76	Occitanie	31	Haute-Garonne	31135	Cazères	31436	Pouy-de-Touges	76	Occitanie	31	Haute-Garonne	4-Zone très dotée
76	Occitanie	31	Haute-Garonne	3107	Escalquens	31437	Pouze	76	Occitanie	31	Haute-Garonne	4-Zone très dotée
76	Occitanie	31	Haute-Garonne	3108	Léguevin	31438	Pradère-les-Bourguets	76	Occitanie	31	Haute-Garonne	4-Zone très dotée
76	Occitanie	31	Haute-Garonne	3107	Escalquens	31439	Préserville	76	Occitanie	31	Haute-Garonne	4-Zone très dotée
76	Occitanie	31	Haute-Garonne	31483	Saint-Gaudens	31440	Proupiary	76	Occitanie	31	Haute-Garonne	4-Zone très dotée
76	Occitanie	31	Haute-Garonne	31106	Caraman	31441	Prunet	76	Occitanie	31	Haute-Garonne	4-Zone très dotée
76	Occitanie	31	Haute-Garonne	31033	Auterive	31442	Puydaniel	76	Occitanie	31	Haute-Garonne	4-Zone très dotée
76	Occitanie	31	Haute-Garonne	31239	L' Isle-en-Dodon	31443	Puymaurin	76	Occitanie	31	Haute-Garonne	3-Zone intermédiaire
76	Occitanie	31	Haute-Garonne	31098	Cadours	31444	Puysségur	76	Occitanie	31	Haute-Garonne	4-Zone très dotée
76	Occitanie	31	Haute-Garonne	3124	Toulouse-10	31445	Quint-Fonsegrives	76	Occitanie	31	Haute-Garonne	5-Zone sur dotée
76	Occitanie	31	Haute-Garonne	3125	Toulouse-11	31446	Ramonville-Saint-Agne	76	Occitanie	31	Haute-Garonne	5-Zone sur dotée
76	Occitanie	31	Haute-Garonne	31020	Aspet	31447	Razecueillé	76	Occitanie	31	Haute-Garonne	3-Zone intermédiaire
76	Occitanie	31	Haute-Garonne	3104	Castanet-Tolosan	31448	Rebigue	76	Occitanie	31	Haute-Garonne	4-Zone très dotée
76	Occitanie	31	Haute-Garonne	31483	Saint-Gaudens	31449	Régades	76	Occitanie	31	Haute-Garonne	4-Zone très dotée
76	Occitanie	31	Haute-Garonne	31582	Villefranche-de-Lauragais	31450	Renneville	76	Occitanie	31	Haute-Garonne	5-Zone sur dotée
76	Occitanie	31	Haute-Garonne	31451	Revel	31451	Revel	76	Occitanie	31	Haute-Garonne	4-Zone très dotée
76	Occitanie	31	Haute-Garonne	31483	Saint-Gaudens	31452	Rieucazé	76	Occitanie	31	Haute-Garonne	4-Zone très dotée
76	Occitanie	31	Haute-Garonne	31582	Villefranche-de-Lauragais	31453	Rieumajou	76	Occitanie	31	Haute-Garonne	5-Zone sur dotée

Liste des communes Occitanie - zonage infirmiers 2021

Code Région d'attribution du BVCV (zonage)	Libellé de la région d'attribution du BVCV (zonage)	Code Département d'attribution du BVCV (zonage)	Libellé du département d'attribution du BVCV (zonage)	Code INSEE du bassin de vie ou du pseudo-canton	Libellé du bassin de vie ou du pseudo-canton	Code INSEE de la commune	Libellé de la commune	Code Région administrative de la commune	Libellé de la région administrative de la commune	Code Département administratif de la commune	Libellé du département administratif de la commune	Classement_final
76	Occitanie	31	Haute-Garonne	31454	Rieumes	31454	Rieumes	76	Occitanie	31	Haute-Garonne	4-Zone très dotée
76	Occitanie	31	Haute-Garonne	31107	Carbonne	31455	Rieux-Volvestre	76	Occitanie	31	Haute-Garonne	5-Zone sur dotée
76	Occitanie	31	Haute-Garonne	31239	L' Isle-en-Dodon	31456	Riolas	76	Occitanie	31	Haute-Garonne	3-Zone intermédiaire
76	Occitanie	31	Haute-Garonne	31324	Martres-Tolosane	31457	Roquefort-sur-Garonne	76	Occitanie	31	Haute-Garonne	4-Zone très dotée
76	Occitanie	31	Haute-Garonne	3112	Portet-sur-Garonne	31458	Roques	76	Occitanie	31	Haute-Garonne	5-Zone sur dotée
76	Occitanie	31	Haute-Garonne	31358	Montastruc-la-Conseillère	31459	Roquesérière	76	Occitanie	31	Haute-Garonne	5-Zone sur dotée
76	Occitanie	31	Haute-Garonne	3112	Portet-sur-Garonne	31460	Roquettes	76	Occitanie	31	Haute-Garonne	5-Zone sur dotée
76	Occitanie	31	Haute-Garonne	31020	Aspet	31461	Rouède	76	Occitanie	31	Haute-Garonne	3-Zone intermédiaire
76	Occitanie	31	Haute-Garonne	3110	Pechbonnieu	31462	Rouffiac-Tolosan	76	Occitanie	31	Haute-Garonne	4-Zone très dotée
76	Occitanie	31	Haute-Garonne	31451	Revel	31463	Roumens	76	Occitanie	31	Haute-Garonne	4-Zone très dotée
76	Occitanie	31	Haute-Garonne	31454	Rieumes	31464	Sabonnères	76	Occitanie	31	Haute-Garonne	4-Zone très dotée
76	Occitanie	31	Haute-Garonne	31042	Bagnères-de-Luchon	31465	Saccourvielle	76	Occitanie	31	Haute-Garonne	4-Zone très dotée
76	Occitanie	31	Haute-Garonne	31499	Saint-Lys	31466	Saiguède	76	Occitanie	31	Haute-Garonne	5-Zone sur dotée
76	Occitanie	31	Haute-Garonne	3105	Castelginest	31467	Saint-Alban	76	Occitanie	31	Haute-Garonne	5-Zone sur dotée
76	Occitanie	31	Haute-Garonne	31239	L' Isle-en-Dodon	31468	Saint-André	76	Occitanie	31	Haute-Garonne	3-Zone intermédiaire
76	Occitanie	31	Haute-Garonne	31135	Cazères	31469	Saint-Araille	76	Occitanie	31	Haute-Garonne	4-Zone très dotée
76	Occitanie	31	Haute-Garonne	31042	Bagnères-de-Luchon	31470	Saint-Aventin	76	Occitanie	31	Haute-Garonne	4-Zone très dotée
76	Occitanie	31	Haute-Garonne	31042	Bagnères-de-Luchon	31471	Saint-Béat	76	Occitanie	31	Haute-Garonne	4-Zone très dotée
76	Occitanie	31	Haute-Garonne	31390	Montréal	31472	Saint-Bertrand-de-Comminges	76	Occitanie	31	Haute-Garonne	4-Zone très dotée
76	Occitanie	31	Haute-Garonne	31232	Grenade	31473	Saint-Cézert	76	Occitanie	31	Haute-Garonne	5-Zone sur dotée
76	Occitanie	31	Haute-Garonne	31135	Cazères	31474	Saint-Christaud	76	Occitanie	31	Haute-Garonne	4-Zone très dotée
76	Occitanie	31	Haute-Garonne	31499	Saint-Lys	31475	Saint-Clar-de-Rivière	76	Occitanie	31	Haute-Garonne	5-Zone sur dotée
76	Occitanie	31	Haute-Garonne	31135	Cazères	31476	Saint-Élix-le-Château	76	Occitanie	31	Haute-Garonne	4-Zone très dotée
76	Occitanie	31	Haute-Garonne	31483	Saint-Gaudens	31477	Saint-Élix-Séglan	76	Occitanie	31	Haute-Garonne	4-Zone très dotée
76	Occitanie	31	Haute-Garonne	31451	Revel	31478	Saint-Félix-Lauragais	76	Occitanie	31	Haute-Garonne	4-Zone très dotée
76	Occitanie	31	Haute-Garonne	31080	Boulogne-sur-Gesse	31479	Saint-Ferreol-de-Comminges	76	Occitanie	31	Haute-Garonne	4-Zone très dotée
76	Occitanie	31	Haute-Garonne	3107	Escalquens	31480	Sainte-Foy-d'Aigrefeuille	76	Occitanie	31	Haute-Garonne	4-Zone très dotée
76	Occitanie	31	Haute-Garonne	31499	Saint-Lys	31481	Sainte-Foy-de-Peyrolières	76	Occitanie	31	Haute-Garonne	5-Zone sur dotée
76	Occitanie	31	Haute-Garonne	31239	L' Isle-en-Dodon	31482	Saint-Frajou	76	Occitanie	31	Haute-Garonne	3-Zone intermédiaire
76	Occitanie	31	Haute-Garonne	31483	Saint-Gaudens	31483	Saint-Gaudens	76	Occitanie	31	Haute-Garonne	4-Zone très dotée

Liste des communes Occitanie - zonage infirmiers 2021

Code Région d'attribution du BVCV (zonage)	Libellé de la région d'attribution du BVCV (zonage)	Code Département d'attribution du BVCV (zonage)	Libellé du département d'attribution du BVCV (zonage)	Code INSEE du bassin de vie ou du pseudo-canton	Libellé du bassin de vie ou du pseudo-canton	Code INSEE de la commune	Libellé de la commune	Code Région administrative de la commune	Libellé de la région administrative de la commune	Code Département administratif de la commune	Libellé du département administratif de la commune	Classement_final
76	Occitanie	31	Haute-Garonne	3110	Pechbonnieu	31484	Saint-Geniès-Bellevue	76	Occitanie	31	Haute-Garonne	4-Zone très dotée
76	Occitanie	31	Haute-Garonne	31582	Villefranche-de-Lauragais	31485	Saint-Germier	76	Occitanie	31	Haute-Garonne	5-Zone sur dotée
76	Occitanie	31	Haute-Garonne	3109	Muret	31486	Saint-Hilaire	76	Occitanie	31	Haute-Garonne	5-Zone sur dotée
76	Occitanie	31	Haute-Garonne	31483	Saint-Gaudens	31487	Saint-Ignan	76	Occitanie	31	Haute-Garonne	4-Zone très dotée
76	Occitanie	31	Haute-Garonne	3123	Toulouse-9	31488	Saint-Jean	76	Occitanie	31	Haute-Garonne	5-Zone sur dotée
76	Occitanie	31	Haute-Garonne	31358	Montastruc-la-Conseillère	31489	Saint-Jean-Lherm	76	Occitanie	31	Haute-Garonne	5-Zone sur dotée
76	Occitanie	31	Haute-Garonne	3105	Castelginest	31490	Saint-Jory	76	Occitanie	31	Haute-Garonne	5-Zone sur dotée
76	Occitanie	31	Haute-Garonne	31451	Revel	31491	Saint-Julia	76	Occitanie	31	Haute-Garonne	4-Zone très dotée
76	Occitanie	31	Haute-Garonne	31135	Cazères	31492	Saint-Julien-sur-Garonne	76	Occitanie	31	Haute-Garonne	4-Zone très dotée
76	Occitanie	31	Haute-Garonne	31483	Saint-Gaudens	31493	Saint-Lary-Boujean	76	Occitanie	31	Haute-Garonne	4-Zone très dotée
76	Occitanie	31	Haute-Garonne	31239	L' Isle-en-Dodon	31494	Saint-Laurent	76	Occitanie	31	Haute-Garonne	3-Zone intermédiaire
76	Occitanie	31	Haute-Garonne	3107	Escalquens	31495	Saint-Léon	76	Occitanie	31	Haute-Garonne	4-Zone très dotée
76	Occitanie	31	Haute-Garonne	3110	Pechbonnieu	31497	Saint-Loup-Cammas	76	Occitanie	31	Haute-Garonne	4-Zone très dotée
76	Occitanie	31	Haute-Garonne	31080	Boulogne-sur-Gesse	31498	Saint-Loup-en-Comminges	76	Occitanie	31	Haute-Garonne	4-Zone très dotée
76	Occitanie	31	Haute-Garonne	31499	Saint-Lys	31499	Saint-Lys	76	Occitanie	31	Haute-Garonne	5-Zone sur dotée
76	Occitanie	31	Haute-Garonne	31042	Bagnères-de-Luchon	31500	Saint-Mamet	76	Occitanie	31	Haute-Garonne	4-Zone très dotée
76	Occitanie	31	Haute-Garonne	31573	Verfeil	31501	Saint-Marcel-Paulel	76	Occitanie	31	Haute-Garonne	3-Zone intermédiaire
76	Occitanie	31	Haute-Garonne	31483	Saint-Gaudens	31502	Saint-Marcet	76	Occitanie	31	Haute-Garonne	4-Zone très dotée
76	Occitanie	31	Haute-Garonne	31523	Salies-du-Salat	31503	Saint-Martory	76	Occitanie	31	Haute-Garonne	3-Zone intermédiaire
76	Occitanie	31	Haute-Garonne	31483	Saint-Gaudens	31504	Saint-Médard	76	Occitanie	31	Haute-Garonne	4-Zone très dotée
76	Occitanie	31	Haute-Garonne	31135	Cazères	31505	Saint-Michel	76	Occitanie	31	Haute-Garonne	4-Zone très dotée
76	Occitanie	31	Haute-Garonne	3104	Castanet-Tolosan	31506	Saint-Orens-de-Gameville	76	Occitanie	31	Haute-Garonne	4-Zone très dotée
76	Occitanie	31	Haute-Garonne	3108	Léguevin	31507	Saint-Paul-sur-Save	76	Occitanie	31	Haute-Garonne	4-Zone très dotée
76	Occitanie	31	Haute-Garonne	31042	Bagnères-de-Luchon	31508	Saint-Paul-d'Oueil	76	Occitanie	31	Haute-Garonne	4-Zone très dotée
76	Occitanie	31	Haute-Garonne	31390	Montréjeau	31509	Saint-Pé-d'Ardet	76	Occitanie	31	Haute-Garonne	4-Zone très dotée
76	Occitanie	31	Haute-Garonne	31080	Boulogne-sur-Gesse	31510	Saint-Pé-Delbosc	76	Occitanie	31	Haute-Garonne	4-Zone très dotée
76	Occitanie	31	Haute-Garonne	31573	Verfeil	31511	Saint-Pierre	76	Occitanie	31	Haute-Garonne	3-Zone intermédiaire
76	Occitanie	31	Haute-Garonne	3113	Revel	31512	Saint-Pierre-de-Lages	76	Occitanie	31	Haute-Garonne	5-Zone sur dotée
76	Occitanie	31	Haute-Garonne	31390	Montréjeau	31513	Saint-Plancard	76	Occitanie	31	Haute-Garonne	4-Zone très dotée
76	Occitanie	31	Haute-Garonne	31582	Villefranche-de-Lauragais	31514	Saint-Rome	76	Occitanie	31	Haute-Garonne	5-Zone sur dotée

Liste des communes Occitanie - zonage infirmiers 2021

Code Région d'attribution du BVCV (zonage)	Libellé de la région d'attribution du BVCV (zonage)	Code Departement d'attribution du BVCV (zonage)	Libellé du département d'attribution du BVCV (zonage)	Code INSEE du bassin de vie ou du pseudo-canton	Libellé du bassin de vie ou du pseudo-canton	Code INSEE de la commune	Libellé de la commune	Code Région administrative de la commune	Libellé de la région administrative de la commune	Code Departement administratif de la commune	Libellé du département administratif de la commune	Classement_final
76	Occitanie	31	Haute-Garonne	31118	Castelnaud-d'Estrétefonds	31515	Saint-Rustice	76	Occitanie	31	Haute-Garonne	5-Zone sur dotée
76	Occitanie	31	Haute-Garonne	3127	Villemur-sur-Tarn	31516	Saint-Sauveur	76	Occitanie	31	Haute-Garonne	5-Zone sur dotée
76	Occitanie	31	Haute-Garonne	31499	Saint-Lys	31518	Saint-Thomas	76	Occitanie	31	Haute-Garonne	5-Zone sur dotée
76	Occitanie	31	Haute-Garonne	31582	Villefranche-de-Lauragais	31519	Saint-Vincent	76	Occitanie	31	Haute-Garonne	5-Zone sur dotée
76	Occitanie	31	Haute-Garonne	31454	Rieumes	31520	Sajas	76	Occitanie	31	Haute-Garonne	4-Zone très dotée
76	Occitanie	31	Haute-Garonne	31523	Salies-du-Salat	31521	Saleich	76	Occitanie	31	Haute-Garonne	3-Zone intermédiaire
76	Occitanie	31	Haute-Garonne	31239	L' Isle-en-Dodon	31522	Salerm	76	Occitanie	31	Haute-Garonne	3-Zone intermédiaire
76	Occitanie	31	Haute-Garonne	31523	Salies-du-Salat	31523	Salies-du-Salat	76	Occitanie	31	Haute-Garonne	3-Zone intermédiaire
76	Occitanie	31	Haute-Garonne	31042	Bagnères-de-Luchon	31524	Salles-et-Pratviel	76	Occitanie	31	Haute-Garonne	4-Zone très dotée
76	Occitanie	31	Haute-Garonne	31107	Carbonne	31525	Salles-sur-Garonne	76	Occitanie	31	Haute-Garonne	5-Zone sur dotée
76	Occitanie	31	Haute-Garonne	3108	Léguevin	31526	La Salvetat-Saint-Gilles	76	Occitanie	31	Haute-Garonne	4-Zone très dotée
76	Occitanie	31	Haute-Garonne	31106	Caraman	31527	La Salvetat-Lauragais	76	Occitanie	31	Haute-Garonne	4-Zone très dotée
76	Occitanie	31	Haute-Garonne	31080	Boulogne-sur-Gesse	31528	Saman	76	Occitanie	31	Haute-Garonne	4-Zone très dotée
76	Occitanie	31	Haute-Garonne	31324	Martres-Tolosane	31529	Samouillan	76	Occitanie	31	Haute-Garonne	4-Zone très dotée
76	Occitanie	31	Haute-Garonne	31324	Martres-Tolosane	31530	Sana	76	Occitanie	31	Haute-Garonne	4-Zone très dotée
76	Occitanie	31	Haute-Garonne	31080	Boulogne-sur-Gesse	31531	Sarrecave	76	Occitanie	31	Haute-Garonne	4-Zone très dotée
76	Occitanie	31	Haute-Garonne	31080	Boulogne-sur-Gesse	31532	Sarremezan	76	Occitanie	31	Haute-Garonne	4-Zone très dotée
76	Occitanie	31	Haute-Garonne	3112	Portet-sur-Garonne	31533	Saubens	76	Occitanie	31	Haute-Garonne	5-Zone sur dotée
76	Occitanie	31	Haute-Garonne	31106	Caraman	31534	Saussens	76	Occitanie	31	Haute-Garonne	4-Zone très dotée
76	Occitanie	31	Haute-Garonne	31483	Saint-Gaudens	31535	Sauveterre-de-Comminges	76	Occitanie	31	Haute-Garonne	4-Zone très dotée
76	Occitanie	31	Haute-Garonne	31483	Saint-Gaudens	31536	Saux-et-Pomarède	76	Occitanie	31	Haute-Garonne	4-Zone très dotée
76	Occitanie	31	Haute-Garonne	31483	Saint-Gaudens	31537	Savarthès	76	Occitanie	31	Haute-Garonne	4-Zone très dotée
76	Occitanie	31	Haute-Garonne	31454	Rieumes	31538	Savères	76	Occitanie	31	Haute-Garonne	4-Zone très dotée
76	Occitanie	31	Haute-Garonne	31390	Montréjeau	31539	Sédeilhac	76	Occitanie	31	Haute-Garonne	4-Zone très dotée
76	Occitanie	31	Haute-Garonne	31106	Caraman	31540	Ségreville	76	Occitanie	31	Haute-Garonne	4-Zone très dotée
76	Occitanie	31	Haute-Garonne	3103	Blagnac	31541	Seilh	76	Occitanie	31	Haute-Garonne	4-Zone très dotée
76	Occitanie	31	Haute-Garonne	31390	Montréjeau	31542	Seilhan	76	Occitanie	31	Haute-Garonne	4-Zone très dotée
76	Occitanie	31	Haute-Garonne	31135	Cazères	31543	Sénarens	76	Occitanie	31	Haute-Garonne	4-Zone très dotée
76	Occitanie	31	Haute-Garonne	31020	Aspet	31544	Sengouagnet	76	Occitanie	31	Haute-Garonne	3-Zone intermédiaire
76	Occitanie	31	Haute-Garonne	31483	Saint-Gaudens	31545	Sepx	76	Occitanie	31	Haute-Garonne	4-Zone très dotée

Liste des communes Occitanie - zonage infirmiers 2021

Code Région d'attribution du BVCV (zonage)	Libellé de la région d'attribution du BVCV (zonage)	Code Departement d'attribution du BVCV (zonage)	Libellé du département d'attribution du BVCV (zonage)	Code INSEE du bassin de vie ou du pseudo-canton	Libellé du bassin de vie ou du pseudo-canton	Code INSEE de la commune	Libellé de la commune	Code Région administrative de la commune	Libellé de la région administrative de la commune	Code Departement administratif de la commune	Libellé du département administratif de la commune	Classement_final
76	Occitanie	31	Haute-Garonne	31396	Nailloux	31546	Seyre	76	Occitanie	31	Haute-Garonne	4-Zone très dotée
76	Occitanie	31	Haute-Garonne	3109	Muret	31547	Seysses	76	Occitanie	31	Haute-Garonne	5-Zone sur dotée
76	Occitanie	31	Haute-Garonne	31042	Bagnères-de-Luchon	31548	Signac	76	Occitanie	31	Haute-Garonne	4-Zone très dotée
76	Occitanie	31	Haute-Garonne	31042	Bagnères-de-Luchon	31549	Sode	76	Occitanie	31	Haute-Garonne	4-Zone très dotée
76	Occitanie	31	Haute-Garonne	31020	Aspet	31550	Soueich	76	Occitanie	31	Haute-Garonne	3-Zone intermédiaire
76	Occitanie	31	Haute-Garonne	31106	Caraman	31551	Tarabel	76	Occitanie	31	Haute-Garonne	4-Zone très dotée
76	Occitanie	31	Haute-Garonne	31324	Martres-Tolosane	31552	Terrebasse	76	Occitanie	31	Haute-Garonne	4-Zone très dotée
76	Occitanie	31	Haute-Garonne	3108	Léguevin	31553	Thil	76	Occitanie	31	Haute-Garonne	4-Zone très dotée
76	Occitanie	31	Haute-Garonne	31523	Salies-du-Salat	31554	Touille	76	Occitanie	31	Haute-Garonne	3-Zone intermédiaire
76	Occitanie	31	Haute-Garonne	3199	Toulouse	31555	Toulouse	76	Occitanie	31	Haute-Garonne	5-Zone sur dotée
76	Occitanie	31	Haute-Garonne	31390	Montréjeau	31556	Les Tourreilles	76	Occitanie	31	Haute-Garonne	4-Zone très dotée
76	Occitanie	31	Haute-Garonne	3126	Tournefeuille	31557	Tournefeuille	76	Occitanie	31	Haute-Garonne	4-Zone très dotée
76	Occitanie	31	Haute-Garonne	31106	Caraman	31558	Toutens	76	Occitanie	31	Haute-Garonne	4-Zone très dotée
76	Occitanie	31	Haute-Garonne	31042	Bagnères-de-Luchon	31559	Trébons-de-Luchon	76	Occitanie	31	Haute-Garonne	4-Zone très dotée
76	Occitanie	31	Haute-Garonne	31582	Villefranche-de-Lauragais	31560	Trébons-sur-la-Grasse	76	Occitanie	31	Haute-Garonne	5-Zone sur dotée
76	Occitanie	31	Haute-Garonne	3123	Toulouse-9	31561	L'Union	76	Occitanie	31	Haute-Garonne	5-Zone sur dotée
76	Occitanie	31	Haute-Garonne	31523	Salies-du-Salat	31562	Urau	76	Occitanie	31	Haute-Garonne	3-Zone intermédiaire
76	Occitanie	31	Haute-Garonne	3127	Villemur-sur-Tarn	31563	Vacquiers	76	Occitanie	31	Haute-Garonne	5-Zone sur dotée
76	Occitanie	31	Haute-Garonne	31390	Montréjeau	31564	Valcabrière	76	Occitanie	31	Haute-Garonne	4-Zone très dotée
76	Occitanie	31	Haute-Garonne	31483	Saint-Gaudens	31565	Valentine	76	Occitanie	31	Haute-Garonne	4-Zone très dotée
76	Occitanie	31	Haute-Garonne	31582	Villefranche-de-Lauragais	31566	Vallègue	76	Occitanie	31	Haute-Garonne	5-Zone sur dotée
76	Occitanie	31	Haute-Garonne	3113	Revel	31567	Vallesvilles	76	Occitanie	31	Haute-Garonne	5-Zone sur dotée
76	Occitanie	31	Haute-Garonne	31106	Caraman	31568	Varennes	76	Occitanie	31	Haute-Garonne	4-Zone très dotée
76	Occitanie	31	Haute-Garonne	31451	Revel	31569	Vaudreuille	76	Occitanie	31	Haute-Garonne	4-Zone très dotée
76	Occitanie	31	Haute-Garonne	31106	Caraman	31570	Vaux	76	Occitanie	31	Haute-Garonne	4-Zone très dotée
76	Occitanie	31	Haute-Garonne	31106	Caraman	31571	Vendine	76	Occitanie	31	Haute-Garonne	4-Zone très dotée
76	Occitanie	31	Haute-Garonne	31572	Venerque	31572	Venerque	76	Occitanie	31	Haute-Garonne	4-Zone très dotée
76	Occitanie	31	Haute-Garonne	31573	Verfeil	31573	Verfeil	76	Occitanie	31	Haute-Garonne	3-Zone intermédiaire
76	Occitanie	31	Haute-Garonne	31572	Venerque	31574	Vernet	76	Occitanie	31	Haute-Garonne	4-Zone très dotée
76	Occitanie	31	Haute-Garonne	3104	Castanet-Tolosan	31575	Vieille-Toulouse	76	Occitanie	31	Haute-Garonne	4-Zone très dotée

Liste des communes Occitanie - zonage infirmiers 2021

Code Région d'attribution du BVCV (zonage)	Libellé de la région d'attribution du BVCV (zonage)	Code Departement d'attribution du BVCV (zonage)	Libellé du département d'attribution du BVCV (zonage)	Code INSEE du bassin de vie ou du pseudo-canton	Libellé du bassin de vie ou du pseudo-canton	Code INSEE de la commune	Libellé de la commune	Code Région administrative de la commune	Libellé de la région administrative de la commune	Code Departement administratif de la commune	Libellé du département administratif de la commune	Classement_final
76	Occitanie	31	Haute-Garonne	31582	Villefranche-de-Lauragais	31576	Vieilleville	76	Occitanie	31	Haute-Garonne	5-Zone sur dotée
76	Occitanie	31	Haute-Garonne	3104	Castanet-Tolosan	31578	Vigoulet-Auzil	76	Occitanie	31	Haute-Garonne	4-Zone très dotée
76	Occitanie	31	Haute-Garonne	3110	Pechbonnieu	31579	Villariès	76	Occitanie	31	Haute-Garonne	4-Zone très dotée
76	Occitanie	31	Haute-Garonne	3112	Portet-sur-Garonne	31580	Villate	76	Occitanie	31	Haute-Garonne	5-Zone sur dotée
76	Occitanie	31	Haute-Garonne	31202	Fronton	31581	Villaudric	76	Occitanie	31	Haute-Garonne	5-Zone sur dotée
76	Occitanie	31	Haute-Garonne	31582	Villefranche-de-Lauragais	31582	Villefranche-de-Lauragais	76	Occitanie	31	Haute-Garonne	5-Zone sur dotée
76	Occitanie	31	Haute-Garonne	31584	Villemur-sur-Tarn	31583	Villematier	76	Occitanie	31	Haute-Garonne	4-Zone très dotée
76	Occitanie	31	Haute-Garonne	31584	Villemur-sur-Tarn	31584	Villemur-sur-Tarn	76	Occitanie	31	Haute-Garonne	4-Zone très dotée
76	Occitanie	31	Haute-Garonne	31483	Saint-Gaudens	31585	Villeneuve-de-Rivière	76	Occitanie	31	Haute-Garonne	4-Zone très dotée
76	Occitanie	31	Haute-Garonne	3127	Villemur-sur-Tarn	31587	Villeneuve-lès-Bouloc	76	Occitanie	31	Haute-Garonne	5-Zone sur dotée
76	Occitanie	31	Haute-Garonne	3126	Tournefeuille	31588	Villeneuve-Tolosane	76	Occitanie	31	Haute-Garonne	4-Zone très dotée
76	Occitanie	31	Haute-Garonne	31582	Villefranche-de-Lauragais	31589	Villeneuve	76	Occitanie	31	Haute-Garonne	5-Zone sur dotée
76	Occitanie	31	Haute-Garonne	31042	Bagnères-de-Luchon	31590	Binos	76	Occitanie	31	Haute-Garonne	4-Zone très dotée
76	Occitanie	31	Haute-Garonne	31523	Salies-du-Salat	31591	Escoulis	76	Occitanie	31	Haute-Garonne	3-Zone intermédiaire
76	Occitanie	31	Haute-Garonne	31232	Grenade	31592	Larra	76	Occitanie	31	Haute-Garonne	5-Zone sur dotée
76	Occitanie	31	Haute-Garonne	31239	L' Isle-en-Dodon	31593	Cazac	76	Occitanie	31	Haute-Garonne	3-Zone intermédiaire
76	Occitanie	31	Haute-Garonne	31098	Cadours	32007	Ardizas	76	Occitanie	32	Gers	4-Zone très dotée
76	Occitanie	31	Haute-Garonne	31080	Boulogne-sur-Gesse	32067	Cabas-Loumassès	76	Occitanie	32	Gers	4-Zone très dotée
76	Occitanie	31	Haute-Garonne	31239	L' Isle-en-Dodon	32069	Cadeillan	76	Occitanie	32	Gers	3-Zone intermédiaire
76	Occitanie	31	Haute-Garonne	31098	Cadours	32106	Cologne	76	Occitanie	32	Gers	4-Zone très dotée
76	Occitanie	31	Haute-Garonne	31239	L' Isle-en-Dodon	32124	Espaon	76	Occitanie	32	Gers	3-Zone intermédiaire
76	Occitanie	31	Haute-Garonne	31239	L' Isle-en-Dodon	32141	Gaujan	76	Occitanie	32	Gers	3-Zone intermédiaire
76	Occitanie	31	Haute-Garonne	31080	Boulogne-sur-Gesse	32185	Lalanne-Arqué	76	Occitanie	32	Gers	4-Zone très dotée
76	Occitanie	31	Haute-Garonne	31499	Saint-Lys	32210	Lias	76	Occitanie	32	Gers	5-Zone sur dotée
76	Occitanie	31	Haute-Garonne	31080	Boulogne-sur-Gesse	32228	Manent-Montané	76	Occitanie	32	Gers	4-Zone très dotée
76	Occitanie	31	Haute-Garonne	31239	L' Isle-en-Dodon	32260	Monbardon	76	Occitanie	32	Gers	3-Zone intermédiaire
76	Occitanie	31	Haute-Garonne	31080	Boulogne-sur-Gesse	32280	Mont-d'Astarac	76	Occitanie	32	Gers	4-Zone très dotée
76	Occitanie	31	Haute-Garonne	31080	Boulogne-sur-Gesse	32324	Ponsan-Soubiran	76	Occitanie	32	Gers	4-Zone très dotée
76	Occitanie	31	Haute-Garonne	31239	L' Isle-en-Dodon	32353	Sabaillan	76	Occitanie	32	Gers	3-Zone intermédiaire
76	Occitanie	31	Haute-Garonne	31098	Cadours	32357	Sainte-Anne	76	Occitanie	32	Gers	4-Zone très dotée

Liste des communes Occitanie - zonage infirmiers 2021

Code Région d'attribution du BVCV (zonage)	Libellé de la région d'attribution du BVCV (zonage)	Code Département d'attribution du BVCV (zonage)	Libellé du département d'attribution du BVCV (zonage)	Code INSEE du bassin de vie ou du pseudo-canton	Libellé du bassin de vie ou du pseudo-canton	Code INSEE de la commune	Libellé de la commune	Code Région administrative de la commune	Libellé de la région administrative de la commune	Code Département administratif de la commune	Libellé du département administratif de la commune	Classement_final
76	Occitanie	31	Haute-Garonne	31080	Boulogne-sur-Gesse	32365	Saint-Blancard	76	Occitanie	32	Gers	4-Zone très dotée
76	Occitanie	31	Haute-Garonne	31098	Cadours	32372	Saint-Cricq	76	Occitanie	32	Gers	4-Zone très dotée
76	Occitanie	31	Haute-Garonne	31239	L' Isle-en-Dodon	32413	Sarcos	76	Occitanie	32	Gers	3-Zone intermédiaire
76	Occitanie	31	Haute-Garonne	31239	L' Isle-en-Dodon	32433	Simorre	76	Occitanie	32	Gers	3-Zone intermédiaire
76	Occitanie	31	Haute-Garonne	31239	L' Isle-en-Dodon	32451	Tournan	76	Occitanie	32	Gers	3-Zone intermédiaire
76	Occitanie	31	Haute-Garonne	31239	L' Isle-en-Dodon	32465	Villefranche	76	Occitanie	32	Gers	3-Zone intermédiaire
76	Occitanie	31	Haute-Garonne	31390	Montréjeau	65009	Anères	76	Occitanie	65	Hautes-Pyrénées	4-Zone très dotée
76	Occitanie	31	Haute-Garonne	31390	Montréjeau	65012	Anla	76	Occitanie	65	Hautes-Pyrénées	4-Zone très dotée
76	Occitanie	31	Haute-Garonne	31390	Montréjeau	65014	Antichan	76	Occitanie	65	Hautes-Pyrénées	4-Zone très dotée
76	Occitanie	31	Haute-Garonne	31080	Boulogne-sur-Gesse	65026	Aries-Espéan	76	Occitanie	65	Hautes-Pyrénées	4-Zone très dotée
76	Occitanie	31	Haute-Garonne	31390	Montréjeau	65051	Aventignan	76	Occitanie	65	Hautes-Pyrénées	4-Zone très dotée
76	Occitanie	31	Haute-Garonne	31390	Montréjeau	65053	Aveux	76	Occitanie	65	Hautes-Pyrénées	4-Zone très dotée
76	Occitanie	31	Haute-Garonne	31080	Boulogne-sur-Gesse	65068	Barthe	76	Occitanie	65	Hautes-Pyrénées	4-Zone très dotée
76	Occitanie	31	Haute-Garonne	31080	Boulogne-sur-Gesse	65074	Bazardan	76	Occitanie	65	Hautes-Pyrénées	4-Zone très dotée
76	Occitanie	31	Haute-Garonne	31390	Montréjeau	65087	Bertren	76	Occitanie	65	Hautes-Pyrénées	4-Zone très dotée
76	Occitanie	31	Haute-Garonne	31080	Boulogne-sur-Gesse	65088	Betbèze	76	Occitanie	65	Hautes-Pyrénées	4-Zone très dotée
76	Occitanie	31	Haute-Garonne	31080	Boulogne-sur-Gesse	65090	Betpouy	76	Occitanie	65	Hautes-Pyrénées	4-Zone très dotée
76	Occitanie	31	Haute-Garonne	31390	Montréjeau	65093	Bize	76	Occitanie	65	Hautes-Pyrénées	4-Zone très dotée
76	Occitanie	31	Haute-Garonne	31390	Montréjeau	65109	Bramevaque	76	Occitanie	65	Hautes-Pyrénées	4-Zone très dotée
76	Occitanie	31	Haute-Garonne	31080	Boulogne-sur-Gesse	65126	Campuzan	76	Occitanie	65	Hautes-Pyrénées	4-Zone très dotée
76	Occitanie	31	Haute-Garonne	31080	Boulogne-sur-Gesse	65129	Castelnaud-Magnoac	76	Occitanie	65	Hautes-Pyrénées	4-Zone très dotée
76	Occitanie	31	Haute-Garonne	31080	Boulogne-sur-Gesse	65134	Casterets	76	Occitanie	65	Hautes-Pyrénées	4-Zone très dotée
76	Occitanie	31	Haute-Garonne	31080	Boulogne-sur-Gesse	65136	Caubous	76	Occitanie	65	Hautes-Pyrénées	4-Zone très dotée
76	Occitanie	31	Haute-Garonne	31390	Montréjeau	65139	Cazarilh	76	Occitanie	65	Hautes-Pyrénées	4-Zone très dotée
76	Occitanie	31	Haute-Garonne	31080	Boulogne-sur-Gesse	65148	Cizos	76	Occitanie	65	Hautes-Pyrénées	4-Zone très dotée
76	Occitanie	31	Haute-Garonne	31390	Montréjeau	65154	Créchets	76	Occitanie	65	Hautes-Pyrénées	4-Zone très dotée
76	Occitanie	31	Haute-Garonne	31080	Boulogne-sur-Gesse	65155	Devèze	76	Occitanie	65	Hautes-Pyrénées	4-Zone très dotée
76	Occitanie	31	Haute-Garonne	31390	Montréjeau	65158	Esbareich	76	Occitanie	65	Hautes-Pyrénées	4-Zone très dotée
76	Occitanie	31	Haute-Garonne	31390	Montréjeau	65175	Ferrère	76	Occitanie	65	Hautes-Pyrénées	4-Zone très dotée
76	Occitanie	31	Haute-Garonne	31390	Montréjeau	65186	Gaudent	76	Occitanie	65	Hautes-Pyrénées	4-Zone très dotée

Liste des communes Occitanie - zonage infirmiers 2021

Code Région d'attribution du BVCV (zonage)	Libellé de la région d'attribution du BVCV (zonage)	Code Département d'attribution du BVCV (zonage)	Libellé du département d'attribution du BVCV (zonage)	Code INSEE du bassin de vie ou du pseudo-canton	Libellé du bassin de vie ou du pseudo-canton	Code INSEE de la commune	Libellé de la commune	Code Région administrative de la commune	Libellé de la région administrative de la commune	Code Département administratif de la commune	Libellé du département administratif de la commune	Classement_final
76	Occitanie	31	Haute-Garonne	31390	Montréjeau	65193	Gembrie	76	Occitanie	65	Hautes-Pyrénées	4-Zone très dotée
76	Occitanie	31	Haute-Garonne	31390	Montréjeau	65194	Générest	76	Occitanie	65	Hautes-Pyrénées	4-Zone très dotée
76	Occitanie	31	Haute-Garonne	31080	Boulogne-sur-Gesse	65213	Guizerix	76	Occitanie	65	Hautes-Pyrénées	4-Zone très dotée
76	Occitanie	31	Haute-Garonne	31080	Boulogne-sur-Gesse	65214	Hachan	76	Occitanie	65	Hautes-Pyrénées	4-Zone très dotée
76	Occitanie	31	Haute-Garonne	31390	Montréjeau	65217	Hautaget	76	Occitanie	65	Hautes-Pyrénées	4-Zone très dotée
76	Occitanie	31	Haute-Garonne	31390	Montréjeau	65229	Ilheu	76	Occitanie	65	Hautes-Pyrénées	4-Zone très dotée
76	Occitanie	31	Haute-Garonne	31390	Montréjeau	65230	Izaourt	76	Occitanie	65	Hautes-Pyrénées	4-Zone très dotée
76	Occitanie	31	Haute-Garonne	31080	Boulogne-sur-Gesse	65249	Lalanne	76	Occitanie	65	Hautes-Pyrénées	4-Zone très dotée
76	Occitanie	31	Haute-Garonne	31080	Boulogne-sur-Gesse	65263	Larroque	76	Occitanie	65	Hautes-Pyrénées	4-Zone très dotée
76	Occitanie	31	Haute-Garonne	31390	Montréjeau	65277	Lombrès	76	Occitanie	65	Hautes-Pyrénées	4-Zone très dotée
76	Occitanie	31	Haute-Garonne	31390	Montréjeau	65287	Loures-Barousse	76	Occitanie	65	Hautes-Pyrénées	4-Zone très dotée
76	Occitanie	31	Haute-Garonne	31390	Montréjeau	65305	Mauléon-Barousse	76	Occitanie	65	Hautes-Pyrénées	4-Zone très dotée
76	Occitanie	31	Haute-Garonne	31390	Montréjeau	65307	Mazères-de-Neste	76	Occitanie	65	Hautes-Pyrénées	4-Zone très dotée
76	Occitanie	31	Haute-Garonne	31080	Boulogne-sur-Gesse	65315	Monléon-Magnoac	76	Occitanie	65	Hautes-Pyrénées	4-Zone très dotée
76	Occitanie	31	Haute-Garonne	31390	Montréjeau	65319	Montégut	76	Occitanie	65	Hautes-Pyrénées	4-Zone très dotée
76	Occitanie	31	Haute-Garonne	31390	Montréjeau	65327	Nestier	76	Occitanie	65	Hautes-Pyrénées	4-Zone très dotée
76	Occitanie	31	Haute-Garonne	31390	Montréjeau	65329	Nistos	76	Occitanie	65	Hautes-Pyrénées	4-Zone très dotée
76	Occitanie	31	Haute-Garonne	31080	Boulogne-sur-Gesse	65336	Organ	76	Occitanie	65	Hautes-Pyrénées	4-Zone très dotée
76	Occitanie	31	Haute-Garonne	31390	Montréjeau	65347	Ourde	76	Occitanie	65	Hautes-Pyrénées	4-Zone très dotée
76	Occitanie	31	Haute-Garonne	31080	Boulogne-sur-Gesse	65358	Peyret-Saint-André	76	Occitanie	65	Hautes-Pyrénées	4-Zone très dotée
76	Occitanie	31	Haute-Garonne	31080	Boulogne-sur-Gesse	65368	Pouy	76	Occitanie	65	Hautes-Pyrénées	4-Zone très dotée
76	Occitanie	31	Haute-Garonne	31080	Boulogne-sur-Gesse	65373	Puntous	76	Occitanie	65	Hautes-Pyrénées	4-Zone très dotée
76	Occitanie	31	Haute-Garonne	31390	Montréjeau	65382	Sacoué	76	Occitanie	65	Hautes-Pyrénées	4-Zone très dotée
76	Occitanie	31	Haute-Garonne	31390	Montréjeau	65389	Saint-Laurent-de-Neste	76	Occitanie	65	Hautes-Pyrénées	4-Zone très dotée
76	Occitanie	31	Haute-Garonne	31390	Montréjeau	65391	Sainte-Marie	76	Occitanie	65	Hautes-Pyrénées	4-Zone très dotée
76	Occitanie	31	Haute-Garonne	31390	Montréjeau	65394	Saint-Paul	76	Occitanie	65	Hautes-Pyrénées	4-Zone très dotée
76	Occitanie	31	Haute-Garonne	31390	Montréjeau	65398	Saléchan	76	Occitanie	65	Hautes-Pyrénées	4-Zone très dotée
76	Occitanie	31	Haute-Garonne	31390	Montréjeau	65402	Samuran	76	Occitanie	65	Hautes-Pyrénées	4-Zone très dotée
76	Occitanie	31	Haute-Garonne	31080	Boulogne-sur-Gesse	65404	Sariac-Magnoac	76	Occitanie	65	Hautes-Pyrénées	4-Zone très dotée
76	Occitanie	31	Haute-Garonne	31390	Montréjeau	65407	Sarp	76	Occitanie	65	Hautes-Pyrénées	4-Zone très dotée

Liste des communes Occitanie - zonage infirmiers 2021

Code Région d'attribution du BVCV (zonage)	Libellé de la région d'attribution du BVCV (zonage)	Code Département d'attribution du BVCV (zonage)	Libellé du département d'attribution du BVCV (zonage)	Code INSEE du bassin de vie ou du pseudo-canton	Libellé du bassin de vie ou du pseudo-canton	Code INSEE de la commune	Libellé de la commune	Code Région administrative de la commune	Libellé de la région administrative de la commune	Code Département administratif de la commune	Libellé du département administratif de la commune	Classement_final
76	Occitanie	31	Haute-Garonne	31390	Montréjeau	65416	Seich	76	Occitanie	65	Hautes-Pyrénées	4-Zone très dotée
76	Occitanie	31	Haute-Garonne	31390	Montréjeau	65427	Siradan	76	Occitanie	65	Hautes-Pyrénées	4-Zone très dotée
76	Occitanie	31	Haute-Garonne	31390	Montréjeau	65431	Sost	76	Occitanie	65	Hautes-Pyrénées	4-Zone très dotée
76	Occitanie	31	Haute-Garonne	31390	Montréjeau	65441	Thèbe	76	Occitanie	65	Hautes-Pyrénées	4-Zone très dotée
76	Occitanie	31	Haute-Garonne	31080	Boulogne-sur-Gesse	65442	Thermes-Magnoac	76	Occitanie	65	Hautes-Pyrénées	4-Zone très dotée
76	Occitanie	31	Haute-Garonne	31390	Montréjeau	65444	Tibiran-Jaunac	76	Occitanie	65	Hautes-Pyrénées	4-Zone très dotée
76	Occitanie	31	Haute-Garonne	31390	Montréjeau	65453	Troubat	76	Occitanie	65	Hautes-Pyrénées	4-Zone très dotée
76	Occitanie	31	Haute-Garonne	31080	Boulogne-sur-Gesse	65475	Villemur	76	Occitanie	65	Hautes-Pyrénées	4-Zone très dotée
76	Occitanie	31	Haute-Garonne	31451	Revel	81016	Arfons	76	Occitanie	81	Tarn	4-Zone très dotée
76	Occitanie	31	Haute-Garonne	31573	Verfeil	81022	Bannières	76	Occitanie	81	Tarn	3-Zone intermédiaire
76	Occitanie	31	Haute-Garonne	31584	Villemur-sur-Tarn	81024	Beauvais-sur-Tescou	76	Occitanie	81	Tarn	4-Zone très dotée
76	Occitanie	31	Haute-Garonne	31451	Revel	81027	Belleserre	76	Occitanie	81	Tarn	4-Zone très dotée
76	Occitanie	31	Haute-Garonne	31451	Revel	81049	Cahuzac	76	Occitanie	81	Tarn	4-Zone très dotée
76	Occitanie	31	Haute-Garonne	31106	Caraman	81050	Cambon-lès-Lavaur	76	Occitanie	81	Tarn	4-Zone très dotée
76	Occitanie	31	Haute-Garonne	31451	Revel	81055	Les Cammazes	76	Occitanie	81	Tarn	4-Zone très dotée
76	Occitanie	31	Haute-Garonne	31451	Revel	81081	Dourgne	76	Occitanie	81	Tarn	4-Zone très dotée
76	Occitanie	31	Haute-Garonne	31451	Revel	81083	Durfort	76	Occitanie	81	Tarn	4-Zone très dotée
76	Occitanie	31	Haute-Garonne	31451	Revel	81100	Garrevaques	76	Occitanie	81	Tarn	4-Zone très dotée
76	Occitanie	31	Haute-Garonne	31451	Revel	81129	Lagardiolle	76	Occitanie	81	Tarn	4-Zone très dotée
76	Occitanie	31	Haute-Garonne	31106	Caraman	81162	Maurens-Scopont	76	Occitanie	81	Tarn	4-Zone très dotée
76	Occitanie	31	Haute-Garonne	31573	Verfeil	81173	Montcabrier	76	Occitanie	81	Tarn	3-Zone intermédiaire
76	Occitanie	31	Haute-Garonne	31584	Villemur-sur-Tarn	81175	Montdurasse	76	Occitanie	81	Tarn	4-Zone très dotée
76	Occitanie	31	Haute-Garonne	31584	Villemur-sur-Tarn	81178	Montgaillard	76	Occitanie	81	Tarn	4-Zone très dotée
76	Occitanie	31	Haute-Garonne	31451	Revel	81179	Montgey	76	Occitanie	81	Tarn	4-Zone très dotée
76	Occitanie	31	Haute-Garonne	31584	Villemur-sur-Tarn	81185	Montvalen	76	Occitanie	81	Tarn	4-Zone très dotée
76	Occitanie	31	Haute-Garonne	31106	Caraman	81189	Mouzens	76	Occitanie	81	Tarn	4-Zone très dotée
76	Occitanie	31	Haute-Garonne	31451	Revel	81200	Palleville	76	Occitanie	81	Tarn	4-Zone très dotée
76	Occitanie	31	Haute-Garonne	31451	Revel	81214	Puéchoursi	76	Occitanie	81	Tarn	4-Zone très dotée
76	Occitanie	31	Haute-Garonne	31066	Bessières	81228	Roquemaure	76	Occitanie	81	Tarn	5-Zone sur dotée
76	Occitanie	31	Haute-Garonne	31451	Revel	81237	Saint-Amancet	76	Occitanie	81	Tarn	4-Zone très dotée

Liste des communes Occitanie - zonage infirmiers 2021

Code Région d'attribution du BVCV (zonage)	Libellé de la région d'attribution du BVCV (zonage)	Code Département d'attribution du BVCV (zonage)	Libellé du département d'attribution du BVCV (zonage)	Code INSEE du bassin de vie ou du pseudo-canton	Libellé du bassin de vie ou du pseudo-canton	Code INSEE de la commune	Libellé de la commune	Code Région administrative de la commune	Libellé de la région administrative de la commune	Code Département administratif de la commune	Libellé du département administratif de la commune	Classement_final
76	Occitanie	31	Haute-Garonne	31584	Villemur-sur-Tarn	81272	Saint-Urcisse	76	Occitanie	81	Tarn	4-Zone très dotée
76	Occitanie	31	Haute-Garonne	31451	Revel	81288	Sorèze	76	Occitanie	81	Tarn	4-Zone très dotée
76	Occitanie	31	Haute-Garonne	31584	Villemur-sur-Tarn	81293	Tauriac	76	Occitanie	81	Tarn	4-Zone très dotée
76	Occitanie	31	Haute-Garonne	31573	Verfeil	81298	Teulat	76	Occitanie	81	Tarn	3-Zone intermédiaire
76	Occitanie	31	Haute-Garonne	31106	Caraman	81318	Villeneuve-lès-Lavaur	76	Occitanie	81	Tarn	4-Zone très dotée
76	Occitanie	31	Haute-Garonne	31118	Castelnaud-d'Estrétefonds	82005	Aucumville	76	Occitanie	82	Tarn-et-Garonne	5-Zone sur dotée
76	Occitanie	31	Haute-Garonne	31118	Castelnaud-d'Estrétefonds	82028	Canals	76	Occitanie	82	Tarn-et-Garonne	5-Zone sur dotée
76	Occitanie	31	Haute-Garonne	31098	Cadours	82036	Le Causé	76	Occitanie	82	Tarn-et-Garonne	4-Zone très dotée
76	Occitanie	31	Haute-Garonne	31202	Fronton	82057	Fabas	76	Occitanie	82	Tarn-et-Garonne	5-Zone sur dotée
76	Occitanie	31	Haute-Garonne	31098	Cadours	82064	Gariès	76	Occitanie	82	Tarn-et-Garonne	4-Zone très dotée
76	Occitanie	31	Haute-Garonne	31118	Castelnaud-d'Estrétefonds	82075	Grisolles	76	Occitanie	82	Tarn-et-Garonne	5-Zone sur dotée
76	Occitanie	31	Haute-Garonne	31118	Castelnaud-d'Estrétefonds	82142	Pompignan	76	Occitanie	82	Tarn-et-Garonne	5-Zone sur dotée
76	Occitanie	31	Haute-Garonne	31584	Villemur-sur-Tarn	82176	La Salvetat-Belmontet	76	Occitanie	82	Tarn-et-Garonne	4-Zone très dotée
76	Occitanie	31	Haute-Garonne	31584	Villemur-sur-Tarn	82188	Varennes	76	Occitanie	82	Tarn-et-Garonne	4-Zone très dotée
76	Occitanie	31	Haute-Garonne	31584	Villemur-sur-Tarn	82192	Verlhac-Tescou	76	Occitanie	82	Tarn-et-Garonne	4-Zone très dotée
76	Occitanie	32	Gers	32160	L'Isle-Jourdain	31061	Bellegarde-Sainte-Marie	76	Occitanie	31	Haute-Garonne	5-Zone sur dotée
76	Occitanie	32	Gers	32160	L'Isle-Jourdain	31120	Le Castéra	76	Occitanie	31	Haute-Garonne	5-Zone sur dotée
76	Occitanie	32	Gers	32160	L'Isle-Jourdain	31339	Mérenvielle	76	Occitanie	31	Haute-Garonne	5-Zone sur dotée
76	Occitanie	32	Gers	32160	L'Isle-Jourdain	31496	Sainte-Livrade	76	Occitanie	31	Haute-Garonne	5-Zone sur dotée
76	Occitanie	32	Gers	32160	L'Isle-Jourdain	31577	Vignaux	76	Occitanie	31	Haute-Garonne	5-Zone sur dotée
76	Occitanie	32	Gers	32296	Nogaro	32001	Aignan	76	Occitanie	32	Gers	3-Zone intermédiaire
76	Occitanie	32	Gers	32249	Mauvezin	32002	Ansan	76	Occitanie	32	Gers	4-Zone très dotée
76	Occitanie	32	Gers	32462	Vic-Fezensac	32003	Antras	76	Occitanie	32	Gers	3-Zone intermédiaire
76	Occitanie	32	Gers	32296	Nogaro	32005	Arblade-le-Haut	76	Occitanie	32	Gers	3-Zone intermédiaire
76	Occitanie	32	Gers	32233	Marciac	32008	Armentieux	76	Occitanie	32	Gers	3-Zone intermédiaire
76	Occitanie	32	Gers	32233	Marciac	32009	Armous-et-Cau	76	Occitanie	32	Gers	3-Zone intermédiaire
76	Occitanie	32	Gers	32242	Masseube	32010	Arrouède	76	Occitanie	32	Gers	3-Zone intermédiaire
76	Occitanie	32	Gers	32147	Gimont	32012	Aubiet	76	Occitanie	32	Gers	3-Zone intermédiaire
76	Occitanie	32	Gers	32013	Auch	32013	Auch	76	Occitanie	32	Gers	5-Zone sur dotée
76	Occitanie	32	Gers	32249	Mauvezin	32014	Augnax	76	Occitanie	32	Gers	4-Zone très dotée

Liste des communes Occitanie - zonage infirmiers 2021

Code Région d'attribution du BVCV (zonage)	Libellé de la région d'attribution du BVCV (zonage)	Code Département d'attribution du BVCV (zonage)	Libellé du département d'attribution du BVCV (zonage)	Code INSEE du bassin de vie ou du pseudo-canton	Libellé du bassin de vie ou du pseudo-canton	Code INSEE de la commune	Libellé de la commune	Code Région administrative de la commune	Libellé de la région administrative de la commune	Code Département administratif de la commune	Libellé du département administratif de la commune	Classement_final
76	Occitanie	32	Gers	32242	Masseube	32015	Aujan-Mournède	76	Occitanie	32	Gers	3-Zone intermédiaire
76	Occitanie	32	Gers	32160	L'Isle-Jourdain	32016	Auradé	76	Occitanie	32	Gers	5-Zone sur dotée
76	Occitanie	32	Gers	32147	Gimont	32018	Aurimont	76	Occitanie	32	Gers	3-Zone intermédiaire
76	Occitanie	32	Gers	32013	Auch	32019	Auterive	76	Occitanie	32	Gers	5-Zone sur dotée
76	Occitanie	32	Gers	32256	Mirande	32020	Aux-Aussat	76	Occitanie	32	Gers	3-Zone intermédiaire
76	Occitanie	32	Gers	32296	Nogaro	32022	Avéron-Bergelle	76	Occitanie	32	Gers	3-Zone intermédiaire
76	Occitanie	32	Gers	32132	Fleurance	32023	Avezan	76	Occitanie	32	Gers	3-Zone intermédiaire
76	Occitanie	32	Gers	32107	Condom	32024	Ayguetinte	76	Occitanie	32	Gers	3-Zone intermédiaire
76	Occitanie	32	Gers	32296	Nogaro	32025	Ayzieu	76	Occitanie	32	Gers	3-Zone intermédiaire
76	Occitanie	32	Gers	32132	Fleurance	32026	Bajonnette	76	Occitanie	32	Gers	3-Zone intermédiaire
76	Occitanie	32	Gers	32256	Mirande	32029	Barran	76	Occitanie	32	Gers	3-Zone intermédiaire
76	Occitanie	32	Gers	32256	Mirande	32030	Bars	76	Occitanie	32	Gers	3-Zone intermédiaire
76	Occitanie	32	Gers	32119	Eauze	32031	Bascous	76	Occitanie	32	Gers	3-Zone intermédiaire
76	Occitanie	32	Gers	32233	Marciac	32032	Bassoues	76	Occitanie	32	Gers	3-Zone intermédiaire
76	Occitanie	32	Gers	32462	Vic-Fezensac	32033	Bazian	76	Occitanie	32	Gers	3-Zone intermédiaire
76	Occitanie	32	Gers	32256	Mirande	32034	Bazugues	76	Occitanie	32	Gers	3-Zone intermédiaire
76	Occitanie	32	Gers	32462	Vic-Fezensac	32035	Beaucaire	76	Occitanie	32	Gers	3-Zone intermédiaire
76	Occitanie	32	Gers	32319	Plaisance	32036	Beaumarchés	76	Occitanie	32	Gers	4-Zone très dotée
76	Occitanie	32	Gers	32107	Condom	32037	Beaumont	76	Occitanie	32	Gers	3-Zone intermédiaire
76	Occitanie	32	Gers	32160	L'Isle-Jourdain	32038	Beaupuy	76	Occitanie	32	Gers	5-Zone sur dotée
76	Occitanie	32	Gers	32147	Gimont	32040	Bédéchan	76	Occitanie	32	Gers	3-Zone intermédiaire
76	Occitanie	32	Gers	32242	Masseube	32041	Bellegarde	76	Occitanie	32	Gers	3-Zone intermédiaire
76	Occitanie	32	Gers	32256	Mirande	32042	Belloc-Saint-Clamens	76	Occitanie	32	Gers	3-Zone intermédiaire
76	Occitanie	32	Gers	32462	Vic-Fezensac	32043	Belmont	76	Occitanie	32	Gers	3-Zone intermédiaire
76	Occitanie	32	Gers	32107	Condom	32044	Béraud	76	Occitanie	32	Gers	3-Zone intermédiaire
76	Occitanie	32	Gers	32256	Mirande	32045	Berdoues	76	Occitanie	32	Gers	3-Zone intermédiaire
76	Occitanie	32	Gers	32208	Lectoure	32047	Berrac	76	Occitanie	32	Gers	3-Zone intermédiaire
76	Occitanie	32	Gers	32242	Masseube	32048	Betcave-Aguin	76	Occitanie	32	Gers	3-Zone intermédiaire
76	Occitanie	32	Gers	32296	Nogaro	32049	Bétous	76	Occitanie	32	Gers	3-Zone intermédiaire
76	Occitanie	32	Gers	32410	Samatan	32051	Bézéril	76	Occitanie	32	Gers	4-Zone très dotée

Liste des communes Occitanie - zonage infirmiers 2021

Code Région d'attribution du BVCV (zonage)	Libellé de la région d'attribution du BVCV (zonage)	Code Departement d'attribution du BVCV (zonage)	Libellé du département d'attribution du BVCV (zonage)	Code INSEE du bassin de vie ou du pseudo-canton	Libellé du bassin de vie ou du pseudo-canton	Code INSEE de la commune	Libellé de la commune	Code Région administrative de la commune	Libellé de la région administrative de la commune	Code Departement administratif de la commune	Libellé du département administratif de la commune	Classement_final
76	Occitanie	32	Gers	32462	Vic-Fezensac	32052	Bezolles	76	Occitanie	32	Gers	3-Zone intermédiaire
76	Occitanie	32	Gers	32242	Masseube	32053	Bézues-Bajon	76	Occitanie	32	Gers	3-Zone intermédiaire
76	Occitanie	32	Gers	32462	Vic-Fezensac	32054	Biran	76	Occitanie	32	Gers	3-Zone intermédiaire
76	Occitanie	32	Gers	32132	Fleurance	32055	Bivès	76	Occitanie	32	Gers	3-Zone intermédiaire
76	Occitanie	32	Gers	32249	Mauvezin	32056	Blanquefort	76	Occitanie	32	Gers	4-Zone très dotée
76	Occitanie	32	Gers	32107	Condom	32057	Blaziert	76	Occitanie	32	Gers	3-Zone intermédiaire
76	Occitanie	32	Gers	32233	Marcillac	32058	Blousson-Sérian	76	Occitanie	32	Gers	3-Zone intermédiaire
76	Occitanie	32	Gers	32462	Vic-Fezensac	32059	Bonas	76	Occitanie	32	Gers	3-Zone intermédiaire
76	Occitanie	32	Gers	32013	Auch	32060	Boucagnères	76	Occitanie	32	Gers	5-Zone sur dotée
76	Occitanie	32	Gers	32147	Gimont	32061	Boulaur	76	Occitanie	32	Gers	3-Zone intermédiaire
76	Occitanie	32	Gers	32296	Nogaro	32062	Bourrouillan	76	Occitanie	32	Gers	3-Zone intermédiaire
76	Occitanie	32	Gers	32296	Nogaro	32063	Bouzon-Gellenave	76	Occitanie	32	Gers	3-Zone intermédiaire
76	Occitanie	32	Gers	32119	Eauze	32064	Bretagne-d'Armagnac	76	Occitanie	32	Gers	3-Zone intermédiaire
76	Occitanie	32	Gers	32462	Vic-Fezensac	32065	Le Brouilh-Monbert	76	Occitanie	32	Gers	3-Zone intermédiaire
76	Occitanie	32	Gers	32132	Fleurance	32066	Brugnens	76	Occitanie	32	Gers	3-Zone intermédiaire
76	Occitanie	32	Gers	32132	Fleurance	32068	Cadeilhan	76	Occitanie	32	Gers	3-Zone intermédiaire
76	Occitanie	32	Gers	32344	Riscle	32070	Cahuzac-sur-Adour	76	Occitanie	32	Gers	3-Zone intermédiaire
76	Occitanie	32	Gers	32462	Vic-Fezensac	32071	Caillavet	76	Occitanie	32	Gers	3-Zone intermédiaire
76	Occitanie	32	Gers	32462	Vic-Fezensac	32072	Callian	76	Occitanie	32	Gers	3-Zone intermédiaire
76	Occitanie	32	Gers	32119	Eauze	32073	Campagne-d'Armagnac	76	Occitanie	32	Gers	3-Zone intermédiaire
76	Occitanie	32	Gers	32344	Riscle	32074	Cannet	76	Occitanie	32	Gers	3-Zone intermédiaire
76	Occitanie	32	Gers	32107	Condom	32075	Cassaigne	76	Occitanie	32	Gers	3-Zone intermédiaire
76	Occitanie	32	Gers	32013	Auch	32076	Castelnau-Barbarens	76	Occitanie	32	Gers	5-Zone sur dotée
76	Occitanie	32	Gers	32256	Mirande	32077	Castelnau-d'Anglès	76	Occitanie	32	Gers	3-Zone intermédiaire
76	Occitanie	32	Gers	32132	Fleurance	32078	Castelnau-d'Arbieu	76	Occitanie	32	Gers	3-Zone intermédiaire
76	Occitanie	32	Gers	32119	Eauze	32079	Castelnau d'Auzan Labarrère	76	Occitanie	32	Gers	3-Zone intermédiaire
76	Occitanie	32	Gers	32107	Condom	32080	Castelnau-sur-l'Auvignon	76	Occitanie	32	Gers	3-Zone intermédiaire
76	Occitanie	32	Gers	32296	Nogaro	32081	Castelnauvet	76	Occitanie	32	Gers	3-Zone intermédiaire
76	Occitanie	32	Gers	32208	Lectoure	32082	Castéra-Lectourois	76	Occitanie	32	Gers	3-Zone intermédiaire
76	Occitanie	32	Gers	32462	Vic-Fezensac	32083	Castéra-Verduzan	76	Occitanie	32	Gers	3-Zone intermédiaire

Liste des communes Occitanie - zonage infirmiers 2021

Code Région d'attribution du BVCV (zonage)	Libellé de la région d'attribution du BVCV (zonage)	Code Departement d'attribution du BVCV (zonage)	Libellé du département d'attribution du BVCV (zonage)	Code INSEE du bassin de vie ou du pseudo-canton	Libellé du bassin de vie ou du pseudo-canton	Code INSEE de la commune	Libellé de la commune	Code Région administrative de la commune	Libellé de la région administrative de la commune	Code Departement administratif de la commune	Libellé du département administratif de la commune	Classement_final
76	Occitanie	32	Gers	32208	Lectoure	32085	Castet-Arrouy	76	Occitanie	32	Gers	3-Zone intermédiaire
76	Occitanie	32	Gers	32256	Mirande	32086	Castex	76	Occitanie	32	Gers	3-Zone intermédiaire
76	Occitanie	32	Gers	32096	Cazaubon	32087	Castex-d'Armagnac	76	Occitanie	32	Gers	4-Zone très dotée
76	Occitanie	32	Gers	32462	Vic-Fezensac	32088	Castillon-Debats	76	Occitanie	32	Gers	3-Zone intermédiaire
76	Occitanie	32	Gers	32013	Auch	32089	Castillon-Massas	76	Occitanie	32	Gers	5-Zone sur dotée
76	Occitanie	32	Gers	32160	L'Isle-Jourdain	32090	Castillon-Savès	76	Occitanie	32	Gers	5-Zone sur dotée
76	Occitanie	32	Gers	32013	Auch	32091	Castin	76	Occitanie	32	Gers	5-Zone sur dotée
76	Occitanie	32	Gers	32147	Gimont	32092	Catonvielle	76	Occitanie	32	Gers	3-Zone intermédiaire
76	Occitanie	32	Gers	32344	Riscle	32093	Caumont	76	Occitanie	32	Gers	3-Zone intermédiaire
76	Occitanie	32	Gers	32296	Nogaro	32094	Caupenne-d'Armagnac	76	Occitanie	32	Gers	3-Zone intermédiaire
76	Occitanie	32	Gers	32107	Condom	32095	Caussens	76	Occitanie	32	Gers	3-Zone intermédiaire
76	Occitanie	32	Gers	32096	Cazaubon	32096	Cazaubon	76	Occitanie	32	Gers	4-Zone très dotée
76	Occitanie	32	Gers	32462	Vic-Fezensac	32097	Cazaux-d'Anglès	76	Occitanie	32	Gers	3-Zone intermédiaire
76	Occitanie	32	Gers	32410	Samatan	32098	Cazaux-Savès	76	Occitanie	32	Gers	4-Zone très dotée
76	Occitanie	32	Gers	32119	Eauze	32100	Cazeneuve	76	Occitanie	32	Gers	3-Zone intermédiaire
76	Occitanie	32	Gers	32132	Fleurance	32101	Céran	76	Occitanie	32	Gers	3-Zone intermédiaire
76	Occitanie	32	Gers	32132	Fleurance	32102	Cézan	76	Occitanie	32	Gers	3-Zone intermédiaire
76	Occitanie	32	Gers	32242	Masseube	32103	Chélan	76	Occitanie	32	Gers	3-Zone intermédiaire
76	Occitanie	32	Gers	32242	Masseube	32104	Clermont-Pouyguillès	76	Occitanie	32	Gers	3-Zone intermédiaire
76	Occitanie	32	Gers	32160	L'Isle-Jourdain	32105	Clermont-Savès	76	Occitanie	32	Gers	5-Zone sur dotée
76	Occitanie	32	Gers	32107	Condom	32107	Condom	76	Occitanie	32	Gers	3-Zone intermédiaire
76	Occitanie	32	Gers	32344	Riscle	32108	Corneillan	76	Occitanie	32	Gers	3-Zone intermédiaire
76	Occitanie	32	Gers	32319	Plaisance	32109	Couloumé-Mondebat	76	Occitanie	32	Gers	4-Zone très dotée
76	Occitanie	32	Gers	32462	Vic-Fezensac	32110	Courrensan	76	Occitanie	32	Gers	3-Zone intermédiaire
76	Occitanie	32	Gers	32233	Marciac	32111	Courties	76	Occitanie	32	Gers	3-Zone intermédiaire
76	Occitanie	32	Gers	32249	Mauvezin	32112	Crastes	76	Occitanie	32	Gers	4-Zone très dotée
76	Occitanie	32	Gers	32296	Nogaro	32113	Cravencères	76	Occitanie	32	Gers	3-Zone intermédiaire
76	Occitanie	32	Gers	32462	Vic-Fezensac	32115	Dému	76	Occitanie	32	Gers	3-Zone intermédiaire
76	Occitanie	32	Gers	32013	Auch	32117	Duran	76	Occitanie	32	Gers	5-Zone sur dotée
76	Occitanie	32	Gers	32013	Auch	32118	Durban	76	Occitanie	32	Gers	5-Zone sur dotée

Liste des communes Occitanie - zonage infirmiers 2021

Code Région d'attribution du BVCV (zonage)	Libellé de la région d'attribution du BVCV (zonage)	Code Departement d'attribution du BVCV (zonage)	Libellé du département d'attribution du BVCV (zonage)	Code INSEE du bassin de vie ou du pseudo-canton	Libellé du bassin de vie ou du pseudo-canton	Code INSEE de la commune	Libellé de la commune	Code Région administrative de la commune	Libellé de la région administrative de la commune	Code Departement administratif de la commune	Libellé du département administratif de la commune	Classement_final
76	Occitanie	32	Gers	32119	Eauze	32119	Eauze	76	Occitanie	32	Gers	3-Zone intermédiaire
76	Occitanie	32	Gers	32160	L'Isle-Jourdain	32120	Encausse	76	Occitanie	32	Gers	5-Zone sur dotée
76	Occitanie	32	Gers	32160	L'Isle-Jourdain	32121	Endoufielle	76	Occitanie	32	Gers	5-Zone sur dotée
76	Occitanie	32	Gers	32242	Masseube	32122	Esclassan-Labastide	76	Occitanie	32	Gers	3-Zone intermédiaire
76	Occitanie	32	Gers	32147	Gimont	32123	Escorneboeuf	76	Occitanie	32	Gers	3-Zone intermédiaire
76	Occitanie	32	Gers	32296	Nogaro	32125	Espas	76	Occitanie	32	Gers	3-Zone intermédiaire
76	Occitanie	32	Gers	32256	Mirande	32126	Estampes	76	Occitanie	32	Gers	3-Zone intermédiaire
76	Occitanie	32	Gers	32096	Cazaubon	32127	Estang	76	Occitanie	32	Gers	4-Zone très dotée
76	Occitanie	32	Gers	32256	Mirande	32128	Estipouy	76	Occitanie	32	Gers	3-Zone intermédiaire
76	Occitanie	32	Gers	32013	Auch	32130	Faget-Abbatial	76	Occitanie	32	Gers	5-Zone sur dotée
76	Occitanie	32	Gers	32132	Fleurance	32132	Fleurance	76	Occitanie	32	Gers	3-Zone intermédiaire
76	Occitanie	32	Gers	32107	Condom	32133	Fourcès	76	Occitanie	32	Gers	3-Zone intermédiaire
76	Occitanie	32	Gers	32147	Gimont	32134	Frégouville	76	Occitanie	32	Gers	3-Zone intermédiaire
76	Occitanie	32	Gers	32296	Nogaro	32135	Fustérouau	76	Occitanie	32	Gers	3-Zone intermédiaire
76	Occitanie	32	Gers	32319	Plaisance	32136	Galiac	76	Occitanie	32	Gers	4-Zone très dotée
76	Occitanie	32	Gers	32213	Lombez	32138	Garravet	76	Occitanie	32	Gers	4-Zone très dotée
76	Occitanie	32	Gers	32213	Lombez	32140	Gaujac	76	Occitanie	32	Gers	4-Zone très dotée
76	Occitanie	32	Gers	32132	Fleurance	32142	Gavarret-sur-Aulouste	76	Occitanie	32	Gers	3-Zone intermédiaire
76	Occitanie	32	Gers	32107	Condom	32143	Gazaupouy	76	Occitanie	32	Gers	3-Zone intermédiaire
76	Occitanie	32	Gers	32233	Marciac	32144	Gazax-et-Baccarisse	76	Occitanie	32	Gers	3-Zone intermédiaire
76	Occitanie	32	Gers	3214	Lectoure-Lomagne	32146	Gimbrède	76	Occitanie	32	Gers	3-Zone intermédiaire
76	Occitanie	32	Gers	32147	Gimont	32147	Gimont	76	Occitanie	32	Gers	3-Zone intermédiaire
76	Occitanie	32	Gers	32147	Gimont	32148	Giscaro	76	Occitanie	32	Gers	3-Zone intermédiaire
76	Occitanie	32	Gers	32119	Eauze	32149	Gondrin	76	Occitanie	32	Gers	3-Zone intermédiaire
76	Occitanie	32	Gers	32132	Fleurance	32150	Goutz	76	Occitanie	32	Gers	3-Zone intermédiaire
76	Occitanie	32	Gers	32319	Plaisance	32151	Goux	76	Occitanie	32	Gers	4-Zone très dotée
76	Occitanie	32	Gers	32013	Auch	32153	Haulies	76	Occitanie	32	Gers	5-Zone sur dotée
76	Occitanie	32	Gers	32249	Mauvezin	32154	Homps	76	Occitanie	32	Gers	4-Zone très dotée
76	Occitanie	32	Gers	32256	Mirande	32156	Idrac-Respaillès	76	Occitanie	32	Gers	3-Zone intermédiaire
76	Occitanie	32	Gers	32147	Gimont	32157	L'Isle-Arné	76	Occitanie	32	Gers	3-Zone intermédiaire

Liste des communes Occitanie - zonage infirmiers 2021

Code Région d'attribution du BVCV (zonage)	Libellé de la région d'attribution du BVCV (zonage)	Code Département d'attribution du BVCV (zonage)	Libellé du département d'attribution du BVCV (zonage)	Code INSEE du bassin de vie ou du pseudo-canton	Libellé du bassin de vie ou du pseudo-canton	Code INSEE de la commune	Libellé de la commune	Code Région administrative de la commune	Libellé de la région administrative de la commune	Code Département administratif de la commune	Libellé du département administratif de la commune	Classement_final
76	Occitanie	32	Gers	32208	Lectoure	32158	L'Isle-Bouzon	76	Occitanie	32	Gers	3-Zone intermédiaire
76	Occitanie	32	Gers	32256	Mirande	32159	L'Isle-de-Noé	76	Occitanie	32	Gers	3-Zone intermédiaire
76	Occitanie	32	Gers	32160	L'Isle-Jourdain	32160	L'Isle-Jourdain	76	Occitanie	32	Gers	5-Zone sur dotée
76	Occitanie	32	Gers	32319	Plaisance	32161	Izotges	76	Occitanie	32	Gers	4-Zone très dotée
76	Occitanie	32	Gers	32462	Vic-Fezensac	32162	Jegun	76	Occitanie	32	Gers	3-Zone intermédiaire
76	Occitanie	32	Gers	32319	Plaisance	32163	Jû-Belloc	76	Occitanie	32	Gers	4-Zone très dotée
76	Occitanie	32	Gers	32233	Marciac	32164	Juillac	76	Occitanie	32	Gers	3-Zone intermédiaire
76	Occitanie	32	Gers	32147	Gimont	32165	Juilles	76	Occitanie	32	Gers	3-Zone intermédiaire
76	Occitanie	32	Gers	32462	Vic-Fezensac	32166	Justian	76	Occitanie	32	Gers	3-Zone intermédiaire
76	Occitanie	32	Gers	32256	Mirande	32167	Laas	76	Occitanie	32	Gers	3-Zone intermédiaire
76	Occitanie	32	Gers	32242	Masseube	32169	Labarthe	76	Occitanie	32	Gers	3-Zone intermédiaire
76	Occitanie	32	Gers	32344	Riscle	32170	Labarhète	76	Occitanie	32	Gers	3-Zone intermédiaire
76	Occitanie	32	Gers	32410	Samatan	32171	Labastide-Savès	76	Occitanie	32	Gers	4-Zone très dotée
76	Occitanie	32	Gers	32256	Mirande	32172	Labéjan	76	Occitanie	32	Gers	3-Zone intermédiaire
76	Occitanie	32	Gers	32249	Mauvezin	32173	Labrihe	76	Occitanie	32	Gers	4-Zone très dotée
76	Occitanie	32	Gers	32319	Plaisance	32174	Ladevèze-Rivière	76	Occitanie	32	Gers	4-Zone très dotée
76	Occitanie	32	Gers	32208	Lectoure	32176	Lagarde	76	Occitanie	32	Gers	3-Zone intermédiaire
76	Occitanie	32	Gers	32242	Masseube	32177	Lagarde-Hachan	76	Occitanie	32	Gers	3-Zone intermédiaire
76	Occitanie	32	Gers	32462	Vic-Fezensac	32178	Lagardère	76	Occitanie	32	Gers	3-Zone intermédiaire
76	Occitanie	32	Gers	32119	Eauze	32180	Lagraulet-du-Gers	76	Occitanie	32	Gers	3-Zone intermédiaire
76	Occitanie	32	Gers	32256	Mirande	32181	Laguian-Mazous	76	Occitanie	32	Gers	3-Zone intermédiaire
76	Occitanie	32	Gers	32410	Samatan	32182	Lahas	76	Occitanie	32	Gers	4-Zone très dotée
76	Occitanie	32	Gers	32013	Auch	32183	Lahitte	76	Occitanie	32	Gers	5-Zone sur dotée
76	Occitanie	32	Gers	32132	Fleurance	32184	Lalanne	76	Occitanie	32	Gers	3-Zone intermédiaire
76	Occitanie	32	Gers	32242	Masseube	32186	Lamaguère	76	Occitanie	32	Gers	3-Zone intermédiaire
76	Occitanie	32	Gers	32256	Mirande	32187	Lamazère	76	Occitanie	32	Gers	3-Zone intermédiaire
76	Occitanie	32	Gers	32132	Fleurance	32188	Lamothe-Goas	76	Occitanie	32	Gers	3-Zone intermédiaire
76	Occitanie	32	Gers	32462	Vic-Fezensac	32190	Lannepax	76	Occitanie	32	Gers	3-Zone intermédiaire
76	Occitanie	32	Gers	32296	Nogaro	32191	Lanne-Soubiran	76	Occitanie	32	Gers	3-Zone intermédiaire
76	Occitanie	32	Gers	32096	Cazaubon	32193	Larée	76	Occitanie	32	Gers	4-Zone très dotée

Liste des communes Occitanie - zonage infirmiers 2021

Code Région d'attribution du BVCV (zonage)	Libellé de la région d'attribution du BVCV (zonage)	Code Département d'attribution du BVCV (zonage)	Libellé du département d'attribution du BVCV (zonage)	Code INSEE du bassin de vie ou du pseudo-canton	Libellé du bassin de vie ou du pseudo-canton	Code INSEE de la commune	Libellé de la commune	Code Région administrative de la commune	Libellé de la région administrative de la commune	Code Département administratif de la commune	Libellé du département administratif de la commune	Classement_final
76	Occitanie	32	Gers	32107	Condom	32194	Larressingle	76	Occitanie	32	Gers	3-Zone intermédiaire
76	Occitanie	32	Gers	32208	Lectoure	32195	Larroque-Engalin	76	Occitanie	32	Gers	3-Zone intermédiaire
76	Occitanie	32	Gers	32107	Condom	32196	Larroque-Saint-Sernin	76	Occitanie	32	Gers	3-Zone intermédiaire
76	Occitanie	32	Gers	32107	Condom	32197	Larroque-sur-l'Osse	76	Occitanie	32	Gers	3-Zone intermédiaire
76	Occitanie	32	Gers	32147	Gimont	32198	Lartigue	76	Occitanie	32	Gers	3-Zone intermédiaire
76	Occitanie	32	Gers	32319	Plaisance	32199	Lasserade	76	Occitanie	32	Gers	4-Zone très dotée
76	Occitanie	32	Gers	32013	Auch	32200	Lasséran	76	Occitanie	32	Gers	5-Zone sur dotée
76	Occitanie	32	Gers	32013	Auch	32201	Lasseube-Propre	76	Occitanie	32	Gers	5-Zone sur dotée
76	Occitanie	32	Gers	32296	Nogaro	32202	Laujuzan	76	Occitanie	32	Gers	3-Zone intermédiaire
76	Occitanie	32	Gers	32107	Condom	32203	Lauraët	76	Occitanie	32	Gers	3-Zone intermédiaire
76	Occitanie	32	Gers	32132	Fleurance	32204	Lavardens	76	Occitanie	32	Gers	3-Zone intermédiaire
76	Occitanie	32	Gers	32233	Marcillac	32205	Laveraët	76	Occitanie	32	Gers	3-Zone intermédiaire
76	Occitanie	32	Gers	32213	Lombez	32206	Laymont	76	Occitanie	32	Gers	4-Zone très dotée
76	Occitanie	32	Gers	32013	Auch	32207	Leboulin	76	Occitanie	32	Gers	5-Zone sur dotée
76	Occitanie	32	Gers	32208	Lectoure	32208	Lectoure	76	Occitanie	32	Gers	3-Zone intermédiaire
76	Occitanie	32	Gers	32096	Cazaubon	32211	Lias-d'Armagnac	76	Occitanie	32	Gers	4-Zone très dotée
76	Occitanie	32	Gers	32107	Condom	32212	Ligardes	76	Occitanie	32	Gers	3-Zone intermédiaire
76	Occitanie	32	Gers	32213	Lombez	32213	Lombez	76	Occitanie	32	Gers	4-Zone très dotée
76	Occitanie	32	Gers	32296	Nogaro	32214	Loubédat	76	Occitanie	32	Gers	3-Zone intermédiaire
76	Occitanie	32	Gers	32256	Mirande	32215	Loubersan	76	Occitanie	32	Gers	3-Zone intermédiaire
76	Occitanie	32	Gers	32242	Masseube	32216	Lourties-Monbrun	76	Occitanie	32	Gers	3-Zone intermédiaire
76	Occitanie	32	Gers	32233	Marcillac	32217	Louplitges	76	Occitanie	32	Gers	3-Zone intermédiaire
76	Occitanie	32	Gers	32296	Nogaro	32218	Loussous-Débat	76	Occitanie	32	Gers	3-Zone intermédiaire
76	Occitanie	32	Gers	32462	Vic-Fezensac	32219	Lupiac	76	Occitanie	32	Gers	3-Zone intermédiaire
76	Occitanie	32	Gers	32296	Nogaro	32220	Luppé-Violles	76	Occitanie	32	Gers	3-Zone intermédiaire
76	Occitanie	32	Gers	32013	Auch	32221	Lussan	76	Occitanie	32	Gers	5-Zone sur dotée
76	Occitanie	32	Gers	32296	Nogaro	32222	Magnan	76	Occitanie	32	Gers	3-Zone intermédiaire
76	Occitanie	32	Gers	32132	Fleurance	32223	Magnas	76	Occitanie	32	Gers	3-Zone intermédiaire
76	Occitanie	32	Gers	32107	Condom	32224	Maignaut-Tauzia	76	Occitanie	32	Gers	3-Zone intermédiaire
76	Occitanie	32	Gers	32296	Nogaro	32227	Manciet	76	Occitanie	32	Gers	3-Zone intermédiaire

Liste des communes Occitanie - zonage infirmiers 2021

Code Région d'attribution du BVCV (zonage)	Libellé de la région d'attribution du BVCV (zonage)	Code Departement d'attribution du BVCV (zonage)	Libellé du département d'attribution du BVCV (zonage)	Code INSEE du bassin de vie ou du pseudo-canton	Libellé du bassin de vie ou du pseudo-canton	Code INSEE de la commune	Libellé de la commune	Code Région administrative de la commune	Libellé de la région administrative de la commune	Code Departement administratif de la commune	Libellé du département administratif de la commune	Classement_final
76	Occitanie	32	Gers	32249	Mauvezin	32229	Mansempuy	76	Occitanie	32	Gers	4-Zone très dotée
76	Occitanie	32	Gers	32107	Condom	32230	Mansencôme	76	Occitanie	32	Gers	3-Zone intermédiaire
76	Occitanie	32	Gers	32462	Vic-Fezensac	32231	Marambat	76	Occitanie	32	Gers	3-Zone intermédiaire
76	Occitanie	32	Gers	32249	Mauvezin	32232	Maravat	76	Occitanie	32	Gers	4-Zone très dotée
76	Occitanie	32	Gers	32233	Marciac	32233	Marciac	76	Occitanie	32	Gers	3-Zone intermédiaire
76	Occitanie	32	Gers	32160	L'Isle-Jourdain	32234	Marestaing	76	Occitanie	32	Gers	5-Zone sur dotée
76	Occitanie	32	Gers	32296	Nogaro	32235	Margouët-Meymes	76	Occitanie	32	Gers	3-Zone intermédiaire
76	Occitanie	32	Gers	32096	Cazaubon	32236	Marguestau	76	Occitanie	32	Gers	4-Zone très dotée
76	Occitanie	32	Gers	32013	Auch	32237	Marsan	76	Occitanie	32	Gers	5-Zone sur dotée
76	Occitanie	32	Gers	32256	Mirande	32238	Marseillan	76	Occitanie	32	Gers	3-Zone intermédiaire
76	Occitanie	32	Gers	32208	Lectoure	32239	Marsolan	76	Occitanie	32	Gers	3-Zone intermédiaire
76	Occitanie	32	Gers	32233	Marciac	32240	Mascaras	76	Occitanie	32	Gers	3-Zone intermédiaire
76	Occitanie	32	Gers	32208	Lectoure	32241	Mas-d'Auvignon	76	Occitanie	32	Gers	3-Zone intermédiaire
76	Occitanie	32	Gers	32242	Masseube	32242	Masseube	76	Occitanie	32	Gers	3-Zone intermédiaire
76	Occitanie	32	Gers	32096	Cazaubon	32243	Mauléon-d'Armagnac	76	Occitanie	32	Gers	4-Zone très dotée
76	Occitanie	32	Gers	32344	Riscle	32244	Maulichères	76	Occitanie	32	Gers	3-Zone intermédiaire
76	Occitanie	32	Gers	32344	Riscle	32245	Maumusson-Laguian	76	Occitanie	32	Gers	3-Zone intermédiaire
76	Occitanie	32	Gers	32096	Cazaubon	32246	Maupas	76	Occitanie	32	Gers	4-Zone très dotée
76	Occitanie	32	Gers	32147	Gimont	32247	Maurens	76	Occitanie	32	Gers	3-Zone intermédiaire
76	Occitanie	32	Gers	32132	Fleurance	32248	Mauroux	76	Occitanie	32	Gers	3-Zone intermédiaire
76	Occitanie	32	Gers	32249	Mauvezin	32249	Mauvezin	76	Occitanie	32	Gers	4-Zone très dotée
76	Occitanie	32	Gers	32242	Masseube	32250	Meilhan	76	Occitanie	32	Gers	3-Zone intermédiaire
76	Occitanie	32	Gers	32013	Auch	32251	Mérens	76	Occitanie	32	Gers	5-Zone sur dotée
76	Occitanie	32	Gers	32256	Mirande	32252	Miélan	76	Occitanie	32	Gers	3-Zone intermédiaire
76	Occitanie	32	Gers	32208	Lectoure	32253	Miradoux	76	Occitanie	32	Gers	3-Zone intermédiaire
76	Occitanie	32	Gers	32256	Mirande	32254	Miramont-d'Astarac	76	Occitanie	32	Gers	3-Zone intermédiaire
76	Occitanie	32	Gers	32132	Fleurance	32255	Miramont-Latour	76	Occitanie	32	Gers	3-Zone intermédiaire
76	Occitanie	32	Gers	32256	Mirande	32256	Mirande	76	Occitanie	32	Gers	3-Zone intermédiaire
76	Occitanie	32	Gers	32256	Mirande	32257	Mirannes	76	Occitanie	32	Gers	3-Zone intermédiaire
76	Occitanie	32	Gers	32132	Fleurance	32258	Mirepoix	76	Occitanie	32	Gers	3-Zone intermédiaire

Liste des communes Occitanie - zonage infirmiers 2021

Code Région d'attribution du BVCV (zonage)	Libellé de la région d'attribution du BVCV (zonage)	Code Departement d'attribution du BVCV (zonage)	Libellé du département d'attribution du BVCV (zonage)	Code INSEE du bassin de vie ou du pseudo-canton	Libellé du bassin de vie ou du pseudo-canton	Code INSEE de la commune	Libellé de la commune	Code Région administrative de la commune	Libellé de la région administrative de la commune	Code Departement administratif de la commune	Libellé du département administratif de la commune	Classement_final
76	Occitanie	32	Gers	32410	Samatan	32261	Monblanc	76	Occitanie	32	Gers	4-Zone très dotée
76	Occitanie	32	Gers	32160	L'Isle-Jourdain	32262	Monbrun	76	Occitanie	32	Gers	5-Zone sur dotée
76	Occitanie	32	Gers	32256	Mirande	32263	Moncassin	76	Occitanie	32	Gers	3-Zone intermédiaire
76	Occitanie	32	Gers	32096	Cazaubon	32264	Monclar	76	Occitanie	32	Gers	4-Zone très dotée
76	Occitanie	32	Gers	32256	Mirande	32265	Monclar-sur-Losse	76	Occitanie	32	Gers	3-Zone intermédiaire
76	Occitanie	32	Gers	32242	Masseube	32266	Moncorneil-Grazan	76	Occitanie	32	Gers	3-Zone intermédiaire
76	Occitanie	32	Gers	32242	Masseube	32267	Monferran-Plavès	76	Occitanie	32	Gers	3-Zone intermédiaire
76	Occitanie	32	Gers	32147	Gimont	32268	Monferran-Savès	76	Occitanie	32	Gers	3-Zone intermédiaire
76	Occitanie	32	Gers	32249	Mauvezin	32269	Monfort	76	Occitanie	32	Gers	4-Zone très dotée
76	Occitanie	32	Gers	32213	Lombez	32270	Mongausy	76	Occitanie	32	Gers	4-Zone très dotée
76	Occitanie	32	Gers	32242	Masseube	32272	Monlaur-Bernet	76	Occitanie	32	Gers	3-Zone intermédiaire
76	Occitanie	32	Gers	32233	Marciac	32273	Monlezun	76	Occitanie	32	Gers	3-Zone intermédiaire
76	Occitanie	32	Gers	32296	Nogaro	32274	Monlezun-d'Armagnac	76	Occitanie	32	Gers	3-Zone intermédiaire
76	Occitanie	32	Gers	32256	Mirande	32275	Monpardiac	76	Occitanie	32	Gers	3-Zone intermédiaire
76	Occitanie	32	Gers	32213	Lombez	32276	Montadet	76	Occitanie	32	Gers	4-Zone très dotée
76	Occitanie	32	Gers	32213	Lombez	32277	Montamat	76	Occitanie	32	Gers	4-Zone très dotée
76	Occitanie	32	Gers	32013	Auch	32279	Montaut-les-Créneaux	76	Occitanie	32	Gers	5-Zone sur dotée
76	Occitanie	32	Gers	32013	Auch	32282	Montégut	76	Occitanie	32	Gers	5-Zone sur dotée
76	Occitanie	32	Gers	32213	Lombez	32284	Montégut-Savès	76	Occitanie	32	Gers	4-Zone très dotée
76	Occitanie	32	Gers	32256	Mirande	32285	Montesquiou	76	Occitanie	32	Gers	3-Zone intermédiaire
76	Occitanie	32	Gers	32132	Fleurance	32286	Monestruc-sur-Gers	76	Occitanie	32	Gers	3-Zone intermédiaire
76	Occitanie	32	Gers	32242	Masseube	32287	Monties	76	Occitanie	32	Gers	3-Zone intermédiaire
76	Occitanie	32	Gers	32147	Gimont	32288	Montiron	76	Occitanie	32	Gers	3-Zone intermédiaire
76	Occitanie	32	Gers	32213	Lombez	32289	Montpézat	76	Occitanie	32	Gers	4-Zone très dotée
76	Occitanie	32	Gers	32119	Eauze	32290	Montréal	76	Occitanie	32	Gers	3-Zone intermédiaire
76	Occitanie	32	Gers	32296	Nogaro	32291	Mormès	76	Occitanie	32	Gers	3-Zone intermédiaire
76	Occitanie	32	Gers	32107	Condom	32292	Mouchan	76	Occitanie	32	Gers	3-Zone intermédiaire
76	Occitanie	32	Gers	32256	Mirande	32293	Mouchès	76	Occitanie	32	Gers	3-Zone intermédiaire
76	Occitanie	32	Gers	32462	Vic-Fezensac	32294	Mourède	76	Occitanie	32	Gers	3-Zone intermédiaire
76	Occitanie	32	Gers	32410	Samatan	32295	Nizas	76	Occitanie	32	Gers	4-Zone très dotée

Liste des communes Occitanie - zonage infirmiers 2021

Code Région d'attribution du BVCV (zonage)	Libellé de la région d'attribution du BVCV (zonage)	Code Departement d'attribution du BVCV (zonage)	Libellé du département d'attribution du BVCV (zonage)	Code INSEE du bassin de vie ou du pseudo-canton	Libellé du bassin de vie ou du pseudo-canton	Code INSEE de la commune	Libellé de la commune	Code Région administrative de la commune	Libellé de la région administrative de la commune	Code Departement administratif de la commune	Libellé du département administratif de la commune	Classement_final
76	Occitanie	32	Gers	32296	Nogaro	32296	Nogaro	76	Occitanie	32	Gers	3-Zone intermédiaire
76	Occitanie	32	Gers	32410	Samatan	32297	Noilhan	76	Occitanie	32	Gers	4-Zone très dotée
76	Occitanie	32	Gers	32249	Mauvezin	32298	Nougaroulet	76	Occitanie	32	Gers	4-Zone très dotée
76	Occitanie	32	Gers	32119	Eauze	32299	Noulens	76	Occitanie	32	Gers	3-Zone intermédiaire
76	Occitanie	32	Gers	32013	Auch	32300	Orbessan	76	Occitanie	32	Gers	5-Zone sur dotée
76	Occitanie	32	Gers	32013	Auch	32301	Ordan-Larroque	76	Occitanie	32	Gers	5-Zone sur dotée
76	Occitanie	32	Gers	32242	Masseube	32302	Ornézan	76	Occitanie	32	Gers	3-Zone intermédiaire
76	Occitanie	32	Gers	32233	Marciac	32303	Pallanne	76	Occitanie	32	Gers	3-Zone intermédiaire
76	Occitanie	32	Gers	32242	Masseube	32304	Panassac	76	Occitanie	32	Gers	3-Zone intermédiaire
76	Occitanie	32	Gers	32296	Nogaro	32305	Panjas	76	Occitanie	32	Gers	3-Zone intermédiaire
76	Occitanie	32	Gers	32132	Fleurance	32306	Pauilhac	76	Occitanie	32	Gers	3-Zone intermédiaire
76	Occitanie	32	Gers	32013	Auch	32307	Pavie	76	Occitanie	32	Gers	5-Zone sur dotée
76	Occitanie	32	Gers	32410	Samatan	32308	Pébées	76	Occitanie	32	Gers	4-Zone très dotée
76	Occitanie	32	Gers	32147	Gimont	32309	Pellefigue	76	Occitanie	32	Gers	3-Zone intermédiaire
76	Occitanie	32	Gers	32296	Nogaro	32310	Perchède	76	Occitanie	32	Gers	3-Zone intermédiaire
76	Occitanie	32	Gers	3214	Lectoure-Lomagne	32311	Pergain-Taillac	76	Occitanie	32	Gers	3-Zone intermédiaire
76	Occitanie	32	Gers	32013	Auch	32312	Pessan	76	Occitanie	32	Gers	5-Zone sur dotée
76	Occitanie	32	Gers	32233	Marciac	32315	Peyrusse-Grande	76	Occitanie	32	Gers	3-Zone intermédiaire
76	Occitanie	32	Gers	32013	Auch	32316	Peyrusse-Massas	76	Occitanie	32	Gers	5-Zone sur dotée
76	Occitanie	32	Gers	32233	Marciac	32317	Peyrusse-Vieille	76	Occitanie	32	Gers	3-Zone intermédiaire
76	Occitanie	32	Gers	32132	Fleurance	32318	Pis	76	Occitanie	32	Gers	3-Zone intermédiaire
76	Occitanie	32	Gers	32319	Plaisance	32319	Plaisance	76	Occitanie	32	Gers	4-Zone très dotée
76	Occitanie	32	Gers	32208	Lectoure	32320	Plieux	76	Occitanie	32	Gers	3-Zone intermédiaire
76	Occitanie	32	Gers	32410	Samatan	32321	Polastron	76	Occitanie	32	Gers	4-Zone très dotée
76	Occitanie	32	Gers	32410	Samatan	32322	Pompiac	76	Occitanie	32	Gers	4-Zone très dotée
76	Occitanie	32	Gers	32256	Mirande	32323	Ponsampère	76	Occitanie	32	Gers	3-Zone intermédiaire
76	Occitanie	32	Gers	32296	Nogaro	32325	Pouydraguin	76	Occitanie	32	Gers	3-Zone intermédiaire
76	Occitanie	32	Gers	32256	Mirande	32326	Pouylebon	76	Occitanie	32	Gers	3-Zone intermédiaire
76	Occitanie	32	Gers	32242	Masseube	32327	Pouy-Loubrin	76	Occitanie	32	Gers	3-Zone intermédiaire
76	Occitanie	32	Gers	32208	Lectoure	32328	Pouy-Roquelaure	76	Occitanie	32	Gers	3-Zone intermédiaire

Liste des communes Occitanie - zonage infirmiers 2021

Code Région d'attribution du BVCV (zonage)	Libellé de la région d'attribution du BVCV (zonage)	Code Departement d'attribution du BVCV (zonage)	Libellé du département d'attribution du BVCV (zonage)	Code INSEE du bassin de vie ou du pseudo-canton	Libellé du bassin de vie ou du pseudo-canton	Code INSEE de la commune	Libellé de la commune	Code Région administrative de la commune	Libellé de la région administrative de la commune	Code Departement administratif de la commune	Libellé du département administratif de la commune	Classement_final
76	Occitanie	32	Gers	32132	Fleurance	32329	Préchac	76	Occitanie	32	Gers	3-Zone intermédiaire
76	Occitanie	32	Gers	32319	Plaisance	32330	Préchac-sur-Adour	76	Occitanie	32	Gers	4-Zone très dotée
76	Occitanie	32	Gers	32013	Auch	32331	Preignan	76	Occitanie	32	Gers	5-Zone sur dotée
76	Occitanie	32	Gers	32462	Vic-Fezensac	32332	Préneron	76	Occitanie	32	Gers	3-Zone intermédiaire
76	Occitanie	32	Gers	32160	L'Isle-Jourdain	32334	Pujaudran	76	Occitanie	32	Gers	5-Zone sur dotée
76	Occitanie	32	Gers	32249	Mauvezin	32335	Puycasquier	76	Occitanie	32	Gers	4-Zone très dotée
76	Occitanie	32	Gers	32213	Lombez	32336	Puylausic	76	Occitanie	32	Gers	4-Zone très dotée
76	Occitanie	32	Gers	32132	Fleurance	32337	Puységur	76	Occitanie	32	Gers	3-Zone intermédiaire
76	Occitanie	32	Gers	32119	Eauze	32338	Ramouzens	76	Occitanie	32	Gers	3-Zone intermédiaire
76	Occitanie	32	Gers	32160	L'Isle-Jourdain	32339	Razengues	76	Occitanie	32	Gers	5-Zone sur dotée
76	Occitanie	32	Gers	32119	Eauze	32340	Réans	76	Occitanie	32	Gers	3-Zone intermédiaire
76	Occitanie	32	Gers	32132	Fleurance	32341	Réjaumont	76	Occitanie	32	Gers	3-Zone intermédiaire
76	Occitanie	32	Gers	32233	Marciac	32342	Ricourt	76	Occitanie	32	Gers	3-Zone intermédiaire
76	Occitanie	32	Gers	32462	Vic-Fezensac	32343	Riguepeu	76	Occitanie	32	Gers	3-Zone intermédiaire
76	Occitanie	32	Gers	32344	Riscle	32344	Riscle	76	Occitanie	32	Gers	3-Zone intermédiaire
76	Occitanie	32	Gers	32107	Condom	32345	La Romieu	76	Occitanie	32	Gers	3-Zone intermédiaire
76	Occitanie	32	Gers	32462	Vic-Fezensac	32346	Roquebrune	76	Occitanie	32	Gers	3-Zone intermédiaire
76	Occitanie	32	Gers	32132	Fleurance	32347	Roquefort	76	Occitanie	32	Gers	3-Zone intermédiaire
76	Occitanie	32	Gers	32013	Auch	32348	Roquelaure	76	Occitanie	32	Gers	5-Zone sur dotée
76	Occitanie	32	Gers	32147	Gimont	32349	Roquelaure-Saint-Aubin	76	Occitanie	32	Gers	3-Zone intermédiaire
76	Occitanie	32	Gers	32107	Condom	32350	Roquepine	76	Occitanie	32	Gers	3-Zone intermédiaire
76	Occitanie	32	Gers	32462	Vic-Fezensac	32351	Roques	76	Occitanie	32	Gers	3-Zone intermédiaire
76	Occitanie	32	Gers	32462	Vic-Fezensac	32352	Rozès	76	Occitanie	32	Gers	3-Zone intermédiaire
76	Occitanie	32	Gers	32296	Nogaro	32354	Sabazan	76	Occitanie	32	Gers	3-Zone intermédiaire
76	Occitanie	32	Gers	32256	Mirande	32355	Sadeillan	76	Occitanie	32	Gers	3-Zone intermédiaire
76	Occitanie	32	Gers	32147	Gimont	32356	Saint-André	76	Occitanie	32	Gers	3-Zone intermédiaire
76	Occitanie	32	Gers	32249	Mauvezin	32359	Saint-Antonin	76	Occitanie	32	Gers	4-Zone très dotée
76	Occitanie	32	Gers	32256	Mirande	32360	Saint-Arailles	76	Occitanie	32	Gers	3-Zone intermédiaire
76	Occitanie	32	Gers	32242	Masseube	32361	Saint-Arroman	76	Occitanie	32	Gers	3-Zone intermédiaire
76	Occitanie	32	Gers	32319	Plaisance	32362	Saint-Aunix-Lengros	76	Occitanie	32	Gers	4-Zone très dotée

Liste des communes Occitanie - zonage infirmiers 2021

Code Région d'attribution du BVCV (zonage)	Libellé de la région d'attribution du BVCV (zonage)	Code Departement d'attribution du BVCV (zonage)	Libellé du département d'attribution du BVCV (zonage)	Code INSEE du bassin de vie ou du pseudo-canton	Libellé du bassin de vie ou du pseudo-canton	Code INSEE de la commune	Libellé de la commune	Code Région administrative de la commune	Libellé de la région administrative de la commune	Code Departement administratif de la commune	Libellé du département administratif de la commune	Classement_final
76	Occitanie	32	Gers	32208	Lectoure	32364	Saint-Avit-Frandat	76	Occitanie	32	Gers	3-Zone intermédiaire
76	Occitanie	32	Gers	32249	Mauvezin	32366	Saint-Brès	76	Occitanie	32	Gers	4-Zone très dotée
76	Occitanie	32	Gers	32233	Marciac	32367	Saint-Christaud	76	Occitanie	32	Gers	3-Zone intermédiaire
76	Occitanie	32	Gers	32132	Fleurance	32368	Sainte-Christie	76	Occitanie	32	Gers	3-Zone intermédiaire
76	Occitanie	32	Gers	32296	Nogaro	32369	Sainte-Christie-d'Armagnac	76	Occitanie	32	Gers	3-Zone intermédiaire
76	Occitanie	32	Gers	32132	Fleurance	32370	Saint-Clar	76	Occitanie	32	Gers	3-Zone intermédiaire
76	Occitanie	32	Gers	32132	Fleurance	32371	Saint-Créac	76	Occitanie	32	Gers	3-Zone intermédiaire
76	Occitanie	32	Gers	32256	Mirande	32373	Sainte-Dode	76	Occitanie	32	Gers	3-Zone intermédiaire
76	Occitanie	32	Gers	32147	Gimont	32374	Saint-Élix	76	Occitanie	32	Gers	3-Zone intermédiaire
76	Occitanie	32	Gers	32242	Masseube	32375	Saint-Élix-Theux	76	Occitanie	32	Gers	3-Zone intermédiaire
76	Occitanie	32	Gers	32249	Mauvezin	32376	Sainte-Gemme	76	Occitanie	32	Gers	4-Zone très dotée
76	Occitanie	32	Gers	32249	Mauvezin	32377	Saint-Georges	76	Occitanie	32	Gers	4-Zone très dotée
76	Occitanie	32	Gers	32344	Riscle	32378	Saint-Germé	76	Occitanie	32	Gers	3-Zone intermédiaire
76	Occitanie	32	Gers	32147	Gimont	32379	Saint-Germier	76	Occitanie	32	Gers	3-Zone intermédiaire
76	Occitanie	32	Gers	32296	Nogaro	32380	Saint-Griède	76	Occitanie	32	Gers	3-Zone intermédiaire
76	Occitanie	32	Gers	32013	Auch	32381	Saint-Jean-le-Comtal	76	Occitanie	32	Gers	5-Zone sur dotée
76	Occitanie	32	Gers	32462	Vic-Fezensac	32382	Saint-Jean-Poutge	76	Occitanie	32	Gers	3-Zone intermédiaire
76	Occitanie	32	Gers	32233	Marciac	32383	Saint-Justin	76	Occitanie	32	Gers	3-Zone intermédiaire
76	Occitanie	32	Gers	32013	Auch	32384	Saint-Lary	76	Occitanie	32	Gers	5-Zone sur dotée
76	Occitanie	32	Gers	32132	Fleurance	32385	Saint-Léonard	76	Occitanie	32	Gers	3-Zone intermédiaire
76	Occitanie	32	Gers	32213	Lombes	32386	Saint-Lizier-du-Planté	76	Occitanie	32	Gers	4-Zone très dotée
76	Occitanie	32	Gers	32410	Samatan	32387	Saint-Loubes	76	Occitanie	32	Gers	4-Zone très dotée
76	Occitanie	32	Gers	32147	Gimont	32388	Sainte-Marie	76	Occitanie	32	Gers	3-Zone intermédiaire
76	Occitanie	32	Gers	32256	Mirande	32389	Saint-Martin	76	Occitanie	32	Gers	3-Zone intermédiaire
76	Occitanie	32	Gers	32296	Nogaro	32390	Saint-Martin-d'Armagnac	76	Occitanie	32	Gers	3-Zone intermédiaire
76	Occitanie	32	Gers	32208	Lectoure	32391	Saint-Martin-de-Goyne	76	Occitanie	32	Gers	3-Zone intermédiaire
76	Occitanie	32	Gers	32410	Samatan	32392	Saint-Martin-Gimois	76	Occitanie	32	Gers	4-Zone très dotée
76	Occitanie	32	Gers	32256	Mirande	32393	Saint-Maur	76	Occitanie	32	Gers	3-Zone intermédiaire
76	Occitanie	32	Gers	32256	Mirande	32394	Saint-Médard	76	Occitanie	32	Gers	3-Zone intermédiaire
76	Occitanie	32	Gers	32208	Lectoure	32395	Sainte-Mère	76	Occitanie	32	Gers	3-Zone intermédiaire

Liste des communes Occitanie - zonage infirmiers 2021

Code Région d'attribution du BVCV (zonage)	Libellé de la région d'attribution du BVCV (zonage)	Code Departement d'attribution du BVCV (zonage)	Libellé du département d'attribution du BVCV (zonage)	Code INSEE du bassin de vie ou du pseudo-canton	Libellé du bassin de vie ou du pseudo-canton	Code INSEE de la commune	Libellé de la commune	Code Région administrative de la commune	Libellé de la région administrative de la commune	Code Departement administratif de la commune	Libellé du département administratif de la commune	Classement_final
76	Occitanie	32	Gers	3214	Lectoure-Lomagne	32396	Saint-Mézard	76	Occitanie	32	Gers	3-Zone intermédiaire
76	Occitanie	32	Gers	32256	Mirande	32397	Saint-Michel	76	Occitanie	32	Gers	3-Zone intermédiaire
76	Occitanie	32	Gers	32344	Riscle	32398	Saint-Mont	76	Occitanie	32	Gers	3-Zone intermédiaire
76	Occitanie	32	Gers	32249	Mauvezin	32399	Saint-Orens	76	Occitanie	32	Gers	4-Zone très dotée
76	Occitanie	32	Gers	32107	Condom	32400	Saint-Orens-Pouy-Petit	76	Occitanie	32	Gers	3-Zone intermédiaire
76	Occitanie	32	Gers	32462	Vic-Fezensac	32402	Saint-Paul-de-Baise	76	Occitanie	32	Gers	3-Zone intermédiaire
76	Occitanie	32	Gers	32462	Vic-Fezensac	32403	Saint-Pierre-d'Aubézies	76	Occitanie	32	Gers	3-Zone intermédiaire
76	Occitanie	32	Gers	32107	Condom	32404	Saint-Puy	76	Occitanie	32	Gers	3-Zone intermédiaire
76	Occitanie	32	Gers	32132	Fleurance	32405	Sainte-Radegonde	76	Occitanie	32	Gers	3-Zone intermédiaire
76	Occitanie	32	Gers	32249	Mauvezin	32406	Saint-Sauvy	76	Occitanie	32	Gers	4-Zone très dotée
76	Occitanie	32	Gers	32213	Lombez	32407	Saint-Soulan	76	Occitanie	32	Gers	4-Zone très dotée
76	Occitanie	32	Gers	32296	Nogaro	32408	Salles-d'Armagnac	76	Occitanie	32	Gers	3-Zone intermédiaire
76	Occitanie	32	Gers	32242	Masseube	32409	Samaran	76	Occitanie	32	Gers	3-Zone intermédiaire
76	Occitanie	32	Gers	32410	Samatan	32410	Samatan	76	Occitanie	32	Gers	4-Zone très dotée
76	Occitanie	32	Gers	32013	Auch	32411	Sansan	76	Occitanie	32	Gers	5-Zone sur dotée
76	Occitanie	32	Gers	32147	Gimont	32412	Saramon	76	Occitanie	32	Gers	3-Zone intermédiaire
76	Occitanie	32	Gers	32344	Riscle	32414	Sarragachies	76	Occitanie	32	Gers	3-Zone intermédiaire
76	Occitanie	32	Gers	32249	Mauvezin	32416	Sarrant	76	Occitanie	32	Gers	4-Zone très dotée
76	Occitanie	32	Gers	32132	Fleurance	32417	La Sauvetat	76	Occitanie	32	Gers	3-Zone intermédiaire
76	Occitanie	32	Gers	32213	Lombez	32418	Sauveterre	76	Occitanie	32	Gers	4-Zone très dotée
76	Occitanie	32	Gers	32242	Masseube	32419	Sauviac	76	Occitanie	32	Gers	3-Zone intermédiaire
76	Occitanie	32	Gers	32410	Samatan	32420	Sauvimont	76	Occitanie	32	Gers	4-Zone très dotée
76	Occitanie	32	Gers	32410	Samatan	32421	Savignac-Mona	76	Occitanie	32	Gers	4-Zone très dotée
76	Occitanie	32	Gers	32233	Marciac	32422	Scieurac-et-Flourès	76	Occitanie	32	Gers	3-Zone intermédiaire
76	Occitanie	32	Gers	32296	Nogaro	32423	Séailles	76	Occitanie	32	Gers	3-Zone intermédiaire
76	Occitanie	32	Gers	32160	L'Isle-Jourdain	32425	Ségoufielle	76	Occitanie	32	Gers	5-Zone sur dotée
76	Occitanie	32	Gers	32242	Masseube	32426	Seissan	76	Occitanie	32	Gers	3-Zone intermédiaire
76	Occitanie	32	Gers	32147	Gimont	32428	Sémézies-Cachan	76	Occitanie	32	Gers	3-Zone intermédiaire
76	Occitanie	32	Gers	32208	Lectoure	32429	Sempesserre	76	Occitanie	32	Gers	3-Zone intermédiaire
76	Occitanie	32	Gers	32242	Masseube	32430	Sère	76	Occitanie	32	Gers	3-Zone intermédiaire

Liste des communes Occitanie - zonage infirmiers 2021

Code Région d'attribution du BVCV (zonage)	Libellé de la région d'attribution du BVCV (zonage)	Code Département d'attribution du BVCV (zonage)	Libellé du département d'attribution du BVCV (zonage)	Code INSEE du bassin de vie ou du pseudo-canton	Libellé du bassin de vie ou du pseudo-canton	Code INSEE de la commune	Libellé de la commune	Code Région administrative de la commune	Libellé de la région administrative de la commune	Code Département administratif de la commune	Libellé du département administratif de la commune	Classement_final
76	Occitanie	32	Gers	32249	Mauvezin	32431	Sérémpuy	76	Occitanie	32	Gers	4-Zone très dotée
76	Occitanie	32	Gers	32410	Samatan	32432	Seysses-Savès	76	Occitanie	32	Gers	4-Zone très dotée
76	Occitanie	32	Gers	32296	Nogaro	32434	Sion	76	Occitanie	32	Gers	3-Zone intermédiaire
76	Occitanie	32	Gers	32249	Mauvezin	32435	Sirac	76	Occitanie	32	Gers	4-Zone très dotée
76	Occitanie	32	Gers	32249	Mauvezin	32436	Solomiac	76	Occitanie	32	Gers	4-Zone très dotée
76	Occitanie	32	Gers	32296	Nogaro	32437	Sorbets	76	Occitanie	32	Gers	3-Zone intermédiaire
76	Occitanie	32	Gers	32242	Masseube	32438	Tachaires	76	Occitanie	32	Gers	3-Zone intermédiaire
76	Occitanie	32	Gers	32344	Riscle	32439	Tarsac	76	Occitanie	32	Gers	3-Zone intermédiaire
76	Occitanie	32	Gers	32319	Plaisance	32440	Tasque	76	Occitanie	32	Gers	4-Zone très dotée
76	Occitanie	32	Gers	32132	Fleurance	32441	Taybosc	76	Occitanie	32	Gers	3-Zone intermédiaire
76	Occitanie	32	Gers	32208	Lectoure	32442	Terraube	76	Occitanie	32	Gers	3-Zone intermédiaire
76	Occitanie	32	Gers	32344	Riscle	32443	Termes-d'Armagnac	76	Occitanie	32	Gers	3-Zone intermédiaire
76	Occitanie	32	Gers	32160	L'Isle-Jourdain	32444	Thoux	76	Occitanie	32	Gers	5-Zone sur dotée
76	Occitanie	32	Gers	32319	Plaisance	32445	Tieste-Uragnoux	76	Occitanie	32	Gers	4-Zone très dotée
76	Occitanie	32	Gers	32256	Mirande	32446	Tillac	76	Occitanie	32	Gers	3-Zone intermédiaire
76	Occitanie	32	Gers	32147	Gimont	32447	Tirent-Pontéjac	76	Occitanie	32	Gers	3-Zone intermédiaire
76	Occitanie	32	Gers	32249	Mauvezin	32448	Touget	76	Occitanie	32	Gers	4-Zone très dotée
76	Occitanie	32	Gers	32233	Marciac	32450	Tourdun	76	Occitanie	32	Gers	3-Zone intermédiaire
76	Occitanie	32	Gers	32132	Fleurance	32452	Tournecoupe	76	Occitanie	32	Gers	3-Zone intermédiaire
76	Occitanie	32	Gers	32132	Fleurance	32453	Tourrenquets	76	Occitanie	32	Gers	3-Zone intermédiaire
76	Occitanie	32	Gers	32013	Auch	32454	Traversères	76	Occitanie	32	Gers	5-Zone sur dotée
76	Occitanie	32	Gers	32233	Marciac	32455	Troncens	76	Occitanie	32	Gers	3-Zone intermédiaire
76	Occitanie	32	Gers	32462	Vic-Fezensac	32456	Tudelle	76	Occitanie	32	Gers	3-Zone intermédiaire
76	Occitanie	32	Gers	32132	Fleurance	32457	Urdens	76	Occitanie	32	Gers	3-Zone intermédiaire
76	Occitanie	32	Gers	32296	Nogaro	32458	Urgosse	76	Occitanie	32	Gers	3-Zone intermédiaire
76	Occitanie	32	Gers	32107	Condom	32459	Valence-sur-Baïse	76	Occitanie	32	Gers	3-Zone intermédiaire
76	Occitanie	32	Gers	32462	Vic-Fezensac	32462	Vic-Fezensac	76	Occitanie	32	Gers	3-Zone intermédiaire
76	Occitanie	32	Gers	32344	Riscle	32463	Viella	76	Occitanie	32	Gers	3-Zone intermédiaire
76	Occitanie	32	Gers	32242	Masseube	32466	Viozan	76	Occitanie	32	Gers	3-Zone intermédiaire
76	Occitanie	32	Gers	32147	Gimont	32467	Saint-Caprais	76	Occitanie	32	Gers	3-Zone intermédiaire

Liste des communes Occitanie - zonage infirmiers 2021

Code Région d'attribution du BVCV (zonage)	Libellé de la région d'attribution du BVCV (zonage)	Code Departement d'attribution du BVCV (zonage)	Libellé du département d'attribution du BVCV (zonage)	Code INSEE du bassin de vie ou du pseudo-canton	Libellé du bassin de vie ou du pseudo-canton	Code INSEE de la commune	Libellé de la commune	Code Région administrative de la commune	Libellé de la région administrative de la commune	Code Departement administratif de la commune	Libellé du département administratif de la commune	Classement_final
76	Occitanie	32	Gers	32242	Masseube	32468	Aussos	76	Occitanie	32	Gers	3-Zone intermédiaire
76	Occitanie	32	Gers	32096	Cazaubon	40030	Baudignan	75	Nouvelle-Aquitaine	40	Landes	4-Zone très dotée
76	Occitanie	32	Gers	32096	Cazaubon	40039	Betbezer-d'Armagnac	75	Nouvelle-Aquitaine	40	Landes	4-Zone très dotée
76	Occitanie	32	Gers	32096	Cazaubon	40087	Créon-d'Armagnac	75	Nouvelle-Aquitaine	40	Landes	4-Zone très dotée
76	Occitanie	32	Gers	32096	Cazaubon	40093	Escalans	75	Nouvelle-Aquitaine	40	Landes	4-Zone très dotée
76	Occitanie	32	Gers	32096	Cazaubon	40096	Estigarde	75	Nouvelle-Aquitaine	40	Landes	4-Zone très dotée
76	Occitanie	32	Gers	32096	Cazaubon	40102	Gabarret	75	Nouvelle-Aquitaine	40	Landes	4-Zone très dotée
76	Occitanie	32	Gers	32096	Cazaubon	40124	Herré	75	Nouvelle-Aquitaine	40	Landes	4-Zone très dotée
76	Occitanie	32	Gers	32096	Cazaubon	40131	Labastide-d'Armagnac	75	Nouvelle-Aquitaine	40	Landes	4-Zone très dotée
76	Occitanie	32	Gers	32096	Cazaubon	40140	Lagrange	75	Nouvelle-Aquitaine	40	Landes	4-Zone très dotée
76	Occitanie	32	Gers	32096	Cazaubon	40158	Losse	75	Nouvelle-Aquitaine	40	Landes	4-Zone très dotée
76	Occitanie	32	Gers	32096	Cazaubon	40176	Mauvezin-d'Armagnac	75	Nouvelle-Aquitaine	40	Landes	4-Zone très dotée
76	Occitanie	32	Gers	32096	Cazaubon	40218	Parleboscq	75	Nouvelle-Aquitaine	40	Landes	4-Zone très dotée
76	Occitanie	32	Gers	32096	Cazaubon	40242	Rimbez-et-Baudiets	75	Nouvelle-Aquitaine	40	Landes	4-Zone très dotée
76	Occitanie	32	Gers	32096	Cazaubon	40265	Saint-Julien-d'Armagnac	75	Nouvelle-Aquitaine	40	Landes	4-Zone très dotée
76	Occitanie	32	Gers	32107	Condom	47134	Lannes	75	Nouvelle-Aquitaine	47	Lot-et-Garonne	3-Zone intermédiaire
76	Occitanie	32	Gers	32107	Condom	47174	Moncrabeau	75	Nouvelle-Aquitaine	47	Lot-et-Garonne	3-Zone intermédiaire
76	Occitanie	32	Gers	32119	Eauze	47266	Saint-Pé-Saint-Simon	75	Nouvelle-Aquitaine	47	Lot-et-Garonne	3-Zone intermédiaire
76	Occitanie	32	Gers	32344	Riscle	64074	Aubous	75	Nouvelle-Aquitaine	64	Pyrénées-Atlantiques	3-Zone intermédiaire
76	Occitanie	32	Gers	32344	Riscle	64084	Aydie	75	Nouvelle-Aquitaine	64	Pyrénées-Atlantiques	3-Zone intermédiaire
76	Occitanie	32	Gers	32319	Plaisance	65130	Castelnaud-Rivière-Basse	76	Occitanie	65	Hautes-Pyrénées	4-Zone très dotée
76	Occitanie	32	Gers	32256	Mirande	65170	Estampures	76	Occitanie	65	Hautes-Pyrénées	3-Zone intermédiaire
76	Occitanie	32	Gers	32319	Plaisance	65219	Hères	76	Occitanie	65	Hautes-Pyrénées	4-Zone très dotée
76	Occitanie	32	Gers	32344	Riscle	65387	Saint-Lanne	76	Occitanie	65	Hautes-Pyrénées	3-Zone intermédiaire
76	Occitanie	32	Gers	32208	Lectoure	82074	Gramont	76	Occitanie	82	Tarn-et-Garonne	3-Zone intermédiaire
76	Occitanie	32	Gers	32208	Lectoure	82104	Marsac	76	Occitanie	82	Tarn-et-Garonne	3-Zone intermédiaire
76	Occitanie	32	Gers	32249	Mauvezin	82106	Maubec	76	Occitanie	82	Tarn-et-Garonne	4-Zone très dotée
76	Occitanie	34	Herault	34052	Capestang	11012	Argeliers	76	Occitanie	11	Aude	5-Zone sur dotée
76	Occitanie	34	Herault	34142	Lodève	12067	Le Clapier	76	Occitanie	12	Aveyron	4-Zone très dotée
76	Occitanie	34	Herault	34142	Lodève	12082	La Couvertorade	76	Occitanie	12	Aveyron	4-Zone très dotée

Liste des communes Occitanie - zonage infirmiers 2021

Code Région d'attribution du BVCV (zonage)	Libellé de la région d'attribution du BVCV (zonage)	Code Departement d'attribution du BVCV (zonage)	Libellé du département d'attribution du BVCV (zonage)	Code INSEE du bassin de vie ou du pseudo-canton	Libellé du bassin de vie ou du pseudo-canton	Code INSEE de la commune	Libellé de la commune	Code Région administrative de la commune	Libellé de la région administrative de la commune	Code Departement administratif de la commune	Libellé du département administratif de la commune	Classement_final
76	Occitanie	34	Herauld	34028	Bédarieux	12143	Mélagues	76	Occitanie	12	Aveyron	5-Zone sur dotée
76	Occitanie	34	Herauld	34344	Le Grau-du-Roi	30133	Le Grau-du-Roi	76	Occitanie	30	Gard	5-Zone sur dotée
76	Occitanie	34	Herauld	34111	Ganges	30220	Roquedur	76	Occitanie	30	Gard	5-Zone sur dotée
76	Occitanie	34	Herauld	34111	Ganges	30272	Saint-Julien-de-la-Nef	76	Occitanie	30	Gard	5-Zone sur dotée
76	Occitanie	34	Herauld	34111	Ganges	30280	Saint-Laurent-le-Minier	76	Occitanie	30	Gard	5-Zone sur dotée
76	Occitanie	34	Herauld	34111	Ganges	30283	Saint-Martial	76	Occitanie	30	Gard	5-Zone sur dotée
76	Occitanie	34	Herauld	34111	Ganges	30325	Sumène	76	Occitanie	30	Gard	5-Zone sur dotée
76	Occitanie	34	Herauld	34300	Servian	34001	Abeilhan	76	Occitanie	34	Hérault	5-Zone sur dotée
76	Occitanie	34	Herauld	34194	Paulhan	34002	Adissan	76	Occitanie	34	Hérault	5-Zone sur dotée
76	Occitanie	34	Herauld	34003	Agde	34003	Agde	76	Occitanie	34	Hérault	5-Zone sur dotée
76	Occitanie	34	Herauld	34111	Ganges	34005	Agonès	76	Occitanie	34	Hérault	5-Zone sur dotée
76	Occitanie	34	Herauld	34028	Bédarieux	34008	Les Aires	76	Occitanie	34	Hérault	5-Zone sur dotée
76	Occitanie	34	Herauld	34300	Servian	34009	Alignan-du-Vent	76	Occitanie	34	Hérault	5-Zone sur dotée
76	Occitanie	34	Herauld	34114	Gignac	34010	Aniane	76	Occitanie	34	Hérault	5-Zone sur dotée
76	Occitanie	34	Herauld	34114	Gignac	34011	Arboras	76	Occitanie	34	Hérault	5-Zone sur dotée
76	Occitanie	34	Herauld	3409	Gignac	34012	Argelliers	76	Occitanie	34	Hérault	5-Zone sur dotée
76	Occitanie	34	Herauld	34194	Paulhan	34013	Aspiran	76	Occitanie	34	Hérault	5-Zone sur dotée
76	Occitanie	34	Herauld	3423	Saint-Gély-du-Fesc	34014	Assas	76	Occitanie	34	Hérault	5-Zone sur dotée
76	Occitanie	34	Herauld	34245	Saint-Chinian	34015	Assignan	76	Occitanie	34	Hérault	5-Zone sur dotée
76	Occitanie	34	Herauld	34114	Gignac	34016	Aumelas	76	Occitanie	34	Hérault	5-Zone sur dotée
76	Occitanie	34	Herauld	34162	Montagnac	34017	Aumes	76	Occitanie	34	Hérault	5-Zone sur dotée
76	Occitanie	34	Herauld	34147	Magalas	34018	Autignac	76	Occitanie	34	Hérault	5-Zone sur dotée
76	Occitanie	34	Herauld	34028	Bédarieux	34019	Avène	76	Occitanie	34	Hérault	5-Zone sur dotée
76	Occitanie	34	Herauld	34245	Saint-Chinian	34021	Babeau-Bouldoux	76	Occitanie	34	Hérault	5-Zone sur dotée
76	Occitanie	34	Herauld	34022	Baillargues	34022	Baillargues	76	Occitanie	34	Hérault	5-Zone sur dotée
76	Occitanie	34	Herauld	3408	Frontignan	34023	Balaruc-les-Bains	76	Occitanie	34	Hérault	5-Zone sur dotée
76	Occitanie	34	Herauld	3408	Frontignan	34024	Balaruc-le-Vieux	76	Occitanie	34	Hérault	5-Zone sur dotée
76	Occitanie	34	Herauld	34300	Servian	34025	Bassan	76	Occitanie	34	Hérault	5-Zone sur dotée
76	Occitanie	34	Herauld	34058	Castries	34027	Beaulieu	76	Occitanie	34	Hérault	5-Zone sur dotée
76	Occitanie	34	Herauld	34028	Bédarieux	34028	Bédarieux	76	Occitanie	34	Hérault	5-Zone sur dotée

Liste des communes Occitanie - zonage infirmiers 2021

Code Région d'attribution du BVCV (zonage)	Libellé de la région d'attribution du BVCV (zonage)	Code Departement d'attribution du BVCV (zonage)	Libellé du département d'attribution du BVCV (zonage)	Code INSEE du bassin de vie ou du pseudo-canton	Libellé du bassin de vie ou du pseudo-canton	Code INSEE de la commune	Libellé de la commune	Code Région administrative de la commune	Libellé de la région administrative de la commune	Code Departement administratif de la commune	Libellé du département administratif de la commune	Classement_final
76	Occitanie	34	Hérault	34194	Paulhan	34029	Bélarça	76	Occitanie	34	Hérault	5-Zone sur dotée
76	Occitanie	34	Hérault	34245	Saint-Chinian	34030	Berlou	76	Occitanie	34	Hérault	5-Zone sur dotée
76	Occitanie	34	Hérault	34031	Bessan	34031	Bessan	76	Occitanie	34	Hérault	5-Zone sur dotée
76	Occitanie	34	Hérault	3498	Béziers	34032	Béziers	76	Occitanie	34	Hérault	5-Zone sur dotée
76	Occitanie	34	Hérault	34284	Saint-Pons-de-Thomières	34034	Boisset	76	Occitanie	34	Hérault	3-Zone intermédiaire
76	Occitanie	34	Hérault	3409	Gignac	34035	La Boissière	76	Occitanie	34	Hérault	5-Zone sur dotée
76	Occitanie	34	Hérault	34142	Lodève	34036	Le Bosc	76	Occitanie	34	Hérault	4-Zone très dotée
76	Occitanie	34	Hérault	3404	Béziers-3	34037	Boujan-sur-Libron	76	Occitanie	34	Hérault	5-Zone sur dotée
76	Occitanie	34	Hérault	34028	Bédarieux	34038	Le Bousquet-d'Orb	76	Occitanie	34	Hérault	5-Zone sur dotée
76	Occitanie	34	Hérault	3414	Mèze	34039	Bouzigues	76	Occitanie	34	Hérault	5-Zone sur dotée
76	Occitanie	34	Hérault	34028	Bédarieux	34040	Brenas	76	Occitanie	34	Hérault	5-Zone sur dotée
76	Occitanie	34	Hérault	34239	Saint-André-de-Sangonis	34041	Brignac	76	Occitanie	34	Hérault	5-Zone sur dotée
76	Occitanie	34	Hérault	34111	Ganges	34042	Brissac	76	Occitanie	34	Hérault	5-Zone sur dotée
76	Occitanie	34	Hérault	34147	Magalas	34044	Cabrerolles	76	Occitanie	34	Hérault	5-Zone sur dotée
76	Occitanie	34	Hérault	34079	Clermont-l'Hérault	34045	Cabrières	76	Occitanie	34	Hérault	5-Zone sur dotée
76	Occitanie	34	Hérault	34284	Saint-Pons-de-Thomières	34046	Cambon-et-Salvergues	76	Occitanie	34	Hérault	3-Zone intermédiaire
76	Occitanie	34	Hérault	34194	Paulhan	34047	Campagnan	76	Occitanie	34	Hérault	5-Zone sur dotée
76	Occitanie	34	Hérault	34028	Bédarieux	34049	Camplong	76	Occitanie	34	Hérault	5-Zone sur dotée
76	Occitanie	34	Hérault	34154	Mauguio	34050	Candillargues	76	Occitanie	34	Hérault	5-Zone sur dotée
76	Occitanie	34	Hérault	34114	Gignac	34051	Canet	76	Occitanie	34	Hérault	5-Zone sur dotée
76	Occitanie	34	Hérault	34052	Capestang	34052	Capestang	76	Occitanie	34	Hérault	5-Zone sur dotée
76	Occitanie	34	Hérault	34028	Bédarieux	34053	Carlencas-et-Levas	76	Occitanie	34	Hérault	5-Zone sur dotée
76	Occitanie	34	Hérault	34028	Bédarieux	34055	Castanet-le-Haut	76	Occitanie	34	Hérault	5-Zone sur dotée
76	Occitanie	34	Hérault	34199	Pézenas	34056	Castelnau-de-Guers	76	Occitanie	34	Hérault	5-Zone sur dotée
76	Occitanie	34	Hérault	3420	Montpellier - Castelnau-le-Lez	34057	Castelnau-le-Lez	76	Occitanie	34	Hérault	5-Zone sur dotée
76	Occitanie	34	Hérault	34058	Castries	34058	Castries	76	Occitanie	34	Hérault	5-Zone sur dotée
76	Occitanie	34	Hérault	34111	Ganges	34060	Causse-de-la-Selle	76	Occitanie	34	Hérault	5-Zone sur dotée
76	Occitanie	34	Hérault	34147	Magalas	34061	Causse-et-Veyran	76	Occitanie	34	Hérault	5-Zone sur dotée
76	Occitanie	34	Hérault	34028	Bédarieux	34062	Caussiniojous	76	Occitanie	34	Hérault	5-Zone sur dotée
76	Occitanie	34	Hérault	34199	Pézenas	34063	Caux	76	Occitanie	34	Hérault	5-Zone sur dotée

Liste des communes Occitanie - zonage infirmiers 2021

Code Région d'attribution du BVCV (zonage)	Libellé de la région d'attribution du BVCV (zonage)	Code Departement d'attribution du BVCV (zonage)	Libellé du département d'attribution du BVCV (zonage)	Code INSEE du bassin de vie ou du pseudo-canton	Libellé du bassin de vie ou du pseudo-canton	Code INSEE de la commune	Libellé de la commune	Code Région administrative de la commune	Libellé de la région administrative de la commune	Code Departement administratif de la commune	Libellé du département administratif de la commune	Classement_final
76	Occitanie	34	Hérault	34142	Lodève	34064	Le Caylar	76	Occitanie	34	Hérault	4-Zone très dotée
76	Occitanie	34	Hérault	34245	Saint-Chinian	34065	Cazedarnes	76	Occitanie	34	Hérault	5-Zone sur dotée
76	Occitanie	34	Hérault	3423	Saint-Gély-du-Fesc	34066	Cazeville	76	Occitanie	34	Hérault	5-Zone sur dotée
76	Occitanie	34	Hérault	34111	Ganges	34067	Cazilhac	76	Occitanie	34	Hérault	5-Zone sur dotée
76	Occitanie	34	Hérault	34194	Paulhan	34068	Cazouls-d'Hérault	76	Occitanie	34	Hérault	5-Zone sur dotée
76	Occitanie	34	Hérault	3405	Cazouls-lès-Béziers	34069	Cazouls-lès-Béziers	76	Occitanie	34	Hérault	5-Zone sur dotée
76	Occitanie	34	Hérault	34245	Saint-Chinian	34070	Cébazan	76	Occitanie	34	Hérault	5-Zone sur dotée
76	Occitanie	34	Hérault	34142	Lodève	34071	Ceilhes-et-Rocoze	76	Occitanie	34	Hérault	4-Zone très dotée
76	Occitanie	34	Hérault	34142	Lodève	34072	Celles	76	Occitanie	34	Hérault	4-Zone très dotée
76	Occitanie	34	Hérault	3404	Béziers-3	34073	Cers	76	Occitanie	34	Hérault	5-Zone sur dotée
76	Occitanie	34	Hérault	3424	Saint-Pons-de-Thomières	34074	Cessenon-sur-Orb	76	Occitanie	34	Hérault	5-Zone sur dotée
76	Occitanie	34	Hérault	34079	Clermont-l'Hérault	34076	Ceyras	76	Occitanie	34	Hérault	5-Zone sur dotée
76	Occitanie	34	Hérault	3420	Montpellier - Castelnau-le-Lez	34077	Clapiers	76	Occitanie	34	Hérault	5-Zone sur dotée
76	Occitanie	34	Hérault	34276	Saint-Mathieu-de-Trévières	34078	Claret	76	Occitanie	34	Hérault	5-Zone sur dotée
76	Occitanie	34	Hérault	34079	Clermont-l'Hérault	34079	Clermont-l'Hérault	76	Occitanie	34	Hérault	5-Zone sur dotée
76	Occitanie	34	Hérault	34028	Bédarieux	34080	Colombières-sur-Orb	76	Occitanie	34	Hérault	5-Zone sur dotée
76	Occitanie	34	Hérault	3405	Cazouls-lès-Béziers	34081	Colombiers	76	Occitanie	34	Hérault	5-Zone sur dotée
76	Occitanie	34	Hérault	3423	Saint-Gély-du-Fesc	34082	Combaillaux	76	Occitanie	34	Hérault	5-Zone sur dotée
76	Occitanie	34	Hérault	34028	Bédarieux	34083	Combes	76	Occitanie	34	Hérault	5-Zone sur dotée
76	Occitanie	34	Hérault	3403	Béziers-2	34084	Corneilhan	76	Occitanie	34	Hérault	5-Zone sur dotée
76	Occitanie	34	Hérault	34300	Servian	34085	Coulobres	76	Occitanie	34	Hérault	5-Zone sur dotée
76	Occitanie	34	Hérault	34284	Saint-Pons-de-Thomières	34086	Courniou	76	Occitanie	34	Hérault	3-Zone intermédiaire
76	Occitanie	34	Hérault	34088	Cournonterral	34087	Cournonsec	76	Occitanie	34	Hérault	5-Zone sur dotée
76	Occitanie	34	Hérault	34088	Cournonterral	34088	Cournonterral	76	Occitanie	34	Hérault	5-Zone sur dotée
76	Occitanie	34	Hérault	34052	Capestang	34089	Creissan	76	Occitanie	34	Hérault	5-Zone sur dotée
76	Occitanie	34	Hérault	3407	Crès	34090	Le Crès	76	Occitanie	34	Hérault	5-Zone sur dotée
76	Occitanie	34	Hérault	34142	Lodève	34091	Le Cros	76	Occitanie	34	Hérault	4-Zone très dotée
76	Occitanie	34	Hérault	34052	Capestang	34092	Cruzy	76	Occitanie	34	Hérault	5-Zone sur dotée
76	Occitanie	34	Hérault	34028	Bédarieux	34093	Dio-et-Valquières	76	Occitanie	34	Hérault	5-Zone sur dotée
76	Occitanie	34	Hérault	34300	Servian	34094	Espondeilhan	76	Occitanie	34	Hérault	5-Zone sur dotée

Liste des communes Occitanie - zonage infirmiers 2021

Code Région d'attribution du BVCV (zonage)	Libellé de la région d'attribution du BVCV (zonage)	Code Departement d'attribution du BVCV (zonage)	Libellé du département d'attribution du BVCV (zonage)	Code INSEE du bassin de vie ou du pseudo-canton	Libellé du bassin de vie ou du pseudo-canton	Code INSEE de la commune	Libellé de la commune	Code Région administrative de la commune	Libellé de la région administrative de la commune	Code Departement administratif de la commune	Libellé du département administratif de la commune	Classement_final
76	Occitanie	34	Herauld	3422	Pignan	34095	Fabrègues	76	Occitanie	34	Hérault	5-Zone sur dotée
76	Occitanie	34	Herauld	34028	Bédarieux	34096	Faugères	76	Occitanie	34	Hérault	5-Zone sur dotée
76	Occitanie	34	Herauld	34284	Saint-Pons-de-Thomières	34098	Ferrals-les-Montagnes	76	Occitanie	34	Hérault	3-Zone intermédiaire
76	Occitanie	34	Herauld	34111	Ganges	34099	Ferrières-les-Verreries	76	Occitanie	34	Hérault	5-Zone sur dotée
76	Occitanie	34	Herauld	34245	Saint-Chinian	34100	Ferrières-Poussarou	76	Occitanie	34	Hérault	5-Zone sur dotée
76	Occitanie	34	Herauld	34101	Florensac	34101	Florensac	76	Occitanie	34	Hérault	5-Zone sur dotée
76	Occitanie	34	Herauld	34276	Saint-Mathieu-de-Trévières	34102	Fontanès	76	Occitanie	34	Hérault	5-Zone sur dotée
76	Occitanie	34	Herauld	34194	Paulhan	34103	Fontès	76	Occitanie	34	Hérault	5-Zone sur dotée
76	Occitanie	34	Herauld	34028	Bédarieux	34104	Fos	76	Occitanie	34	Hérault	5-Zone sur dotée
76	Occitanie	34	Herauld	34147	Magalas	34105	Fouzilhon	76	Occitanie	34	Hérault	5-Zone sur dotée
76	Occitanie	34	Herauld	34142	Lodève	34106	Fozières	76	Occitanie	34	Hérault	4-Zone très dotée
76	Occitanie	34	Herauld	34284	Saint-Pons-de-Thomières	34107	Fraisse-sur-Agout	76	Occitanie	34	Hérault	3-Zone intermédiaire
76	Occitanie	34	Herauld	3408	Frontignan	34108	Frontignan	76	Occitanie	34	Hérault	5-Zone sur dotée
76	Occitanie	34	Herauld	34147	Magalas	34109	Gabian	76	Occitanie	34	Hérault	5-Zone sur dotée
76	Occitanie	34	Herauld	34111	Ganges	34111	Ganges	76	Occitanie	34	Hérault	5-Zone sur dotée
76	Occitanie	34	Herauld	3408	Frontignan	34113	Gigean	76	Occitanie	34	Hérault	5-Zone sur dotée
76	Occitanie	34	Herauld	34114	Gignac	34114	Gignac	76	Occitanie	34	Hérault	5-Zone sur dotée
76	Occitanie	34	Herauld	34111	Ganges	34115	Gorniès	76	Occitanie	34	Hérault	5-Zone sur dotée
76	Occitanie	34	Herauld	3415	Montpellier-1	34116	Grabels	76	Occitanie	34	Hérault	5-Zone sur dotée
76	Occitanie	34	Herauld	34028	Bédarieux	34117	Graissessac	76	Occitanie	34	Hérault	5-Zone sur dotée
76	Occitanie	34	Herauld	3423	Saint-Gély-du-Fesc	34118	Guzargues	76	Occitanie	34	Hérault	5-Zone sur dotée
76	Occitanie	34	Herauld	34028	Bédarieux	34119	Hérépian	76	Occitanie	34	Hérault	5-Zone sur dotée
76	Occitanie	34	Herauld	3420	Montpellier - Castelnaul-lez	34120	Jacou	76	Occitanie	34	Hérault	5-Zone sur dotée
76	Occitanie	34	Herauld	34142	Lodève	34121	Joncels	76	Occitanie	34	Hérault	4-Zone très dotée
76	Occitanie	34	Herauld	34239	Saint-André-de-Sangonis	34122	Jonquières	76	Occitanie	34	Hérault	5-Zone sur dotée
76	Occitanie	34	Herauld	3410	Lattes	34123	Juignac	76	Occitanie	34	Hérault	5-Zone sur dotée
76	Occitanie	34	Herauld	34079	Clermont-l'Hérault	34124	Lacoste	76	Occitanie	34	Hérault	5-Zone sur dotée
76	Occitanie	34	Herauld	34114	Gignac	34125	Lagamas	76	Occitanie	34	Hérault	5-Zone sur dotée
76	Occitanie	34	Herauld	34028	Bédarieux	34126	Lamalou-les-Bains	76	Occitanie	34	Hérault	5-Zone sur dotée
76	Occitanie	34	Herauld	3413	Mauguio	34127	Lansargues	76	Occitanie	34	Hérault	5-Zone sur dotée

Liste des communes Occitanie - zonage infirmiers 2021

Code Région d'attribution du BVCV (zonage)	Libellé de la région d'attribution du BVCV (zonage)	Code Département d'attribution du BVCV (zonage)	Libellé du département d'attribution du BVCV (zonage)	Code INSEE du bassin de vie ou du pseudo-canton	Libellé du bassin de vie ou du pseudo-canton	Code INSEE de la commune	Libellé de la commune	Code Région administrative de la commune	Libellé de la région administrative de la commune	Code Département administratif de la commune	Libellé du département administratif de la commune	Classement_final
76	Occitanie	34	Hérault	34111	Ganges	34128	Laroque	76	Occitanie	34	Hérault	5-Zone sur dotée
76	Occitanie	34	Hérault	3410	Lattes	34129	Lattes	76	Occitanie	34	Hérault	5-Zone sur dotée
76	Occitanie	34	Hérault	34147	Magalas	34130	Laurens	76	Occitanie	34	Hérault	5-Zone sur dotée
76	Occitanie	34	Hérault	34276	Saint-Mathieu-de-Trévières	34131	Lauret	76	Occitanie	34	Hérault	5-Zone sur dotée
76	Occitanie	34	Hérault	34142	Lodève	34132	Lauroux	76	Occitanie	34	Hérault	4-Zone très dotée
76	Occitanie	34	Hérault	34142	Lodève	34133	Lavalette	76	Occitanie	34	Hérault	4-Zone très dotée
76	Occitanie	34	Hérault	3410	Lattes	34134	Lavérune	76	Occitanie	34	Hérault	5-Zone sur dotée
76	Occitanie	34	Hérault	3402	Béziers-1	34135	Lespignan	76	Occitanie	34	Hérault	5-Zone sur dotée
76	Occitanie	34	Hérault	34199	Pézenas	34136	Lézignan-la-Cèbe	76	Occitanie	34	Hérault	5-Zone sur dotée
76	Occitanie	34	Hérault	34079	Clermont-l'Hérault	34137	Liausson	76	Occitanie	34	Hérault	5-Zone sur dotée
76	Occitanie	34	Hérault	34079	Clermont-l'Hérault	34138	Lieuran-Cabrières	76	Occitanie	34	Hérault	5-Zone sur dotée
76	Occitanie	34	Hérault	34147	Magalas	34139	Lieuran-lès-Béziers	76	Occitanie	34	Hérault	5-Zone sur dotée
76	Occitanie	34	Hérault	3403	Béziers-2	34140	Lignan-sur-Orb	76	Occitanie	34	Hérault	5-Zone sur dotée
76	Occitanie	34	Hérault	34142	Lodève	34142	Lodève	76	Occitanie	34	Hérault	4-Zone très dotée
76	Occitanie	34	Hérault	34157	Mèze	34143	Loupian	76	Occitanie	34	Hérault	5-Zone sur dotée
76	Occitanie	34	Hérault	34142	Lodève	34144	Lunas	76	Occitanie	34	Hérault	4-Zone très dotée
76	Occitanie	34	Hérault	3412	Lunel	34145	Lunel	76	Occitanie	34	Hérault	5-Zone sur dotée
76	Occitanie	34	Hérault	3412	Lunel	34146	Lunel-Viel	76	Occitanie	34	Hérault	5-Zone sur dotée
76	Occitanie	34	Hérault	34147	Magalas	34147	Magalas	76	Occitanie	34	Hérault	5-Zone sur dotée
76	Occitanie	34	Hérault	3405	Cazouls-lès-Béziers	34148	Maraussan	76	Occitanie	34	Hérault	5-Zone sur dotée
76	Occitanie	34	Hérault	34147	Magalas	34149	Margon	76	Occitanie	34	Hérault	5-Zone sur dotée
76	Occitanie	34	Hérault	34150	Marseillan	34150	Marseillan	76	Occitanie	34	Hérault	5-Zone sur dotée
76	Occitanie	34	Hérault	3412	Lunel	34151	Marsillargues	76	Occitanie	34	Hérault	5-Zone sur dotée
76	Occitanie	34	Hérault	3411	Lodève	34152	Mas-de-Londres	76	Occitanie	34	Hérault	5-Zone sur dotée
76	Occitanie	34	Hérault	3423	Saint-Gély-du-Fesc	34153	Les Matelles	76	Occitanie	34	Hérault	5-Zone sur dotée
76	Occitanie	34	Hérault	34154	Mauguio	34154	Mauguio	76	Occitanie	34	Hérault	5-Zone sur dotée
76	Occitanie	34	Hérault	3405	Cazouls-lès-Béziers	34155	Maureilhan	76	Occitanie	34	Hérault	5-Zone sur dotée
76	Occitanie	34	Hérault	34079	Clermont-l'Hérault	34156	Mérifons	76	Occitanie	34	Hérault	5-Zone sur dotée
76	Occitanie	34	Hérault	34157	Mèze	34157	Mèze	76	Occitanie	34	Hérault	5-Zone sur dotée
76	Occitanie	34	Hérault	3408	Frontignan	34159	Mireval	76	Occitanie	34	Hérault	5-Zone sur dotée

Liste des communes Occitanie - zonage infirmiers 2021

Code Région d'attribution du BVCV (zonage)	Libellé de la région d'attribution du BVCV (zonage)	Code Département d'attribution du BVCV (zonage)	Libellé du département d'attribution du BVCV (zonage)	Code INSEE du bassin de vie ou du pseudo-canton	Libellé du bassin de vie ou du pseudo-canton	Code INSEE de la commune	Libellé de la commune	Code Région administrative de la commune	Libellé de la région administrative de la commune	Code Département administratif de la commune	Libellé du département administratif de la commune	Classement_final
76	Occitanie	34	Hérault	34028	Bédarieux	34160	Mons	76	Occitanie	34	Hérault	5-Zone sur dotée
76	Occitanie	34	Hérault	3405	Cazouls-lès-Béziers	34161	Montady	76	Occitanie	34	Hérault	5-Zone sur dotée
76	Occitanie	34	Hérault	34162	Montagnac	34162	Montagnac	76	Occitanie	34	Hérault	5-Zone sur dotée
76	Occitanie	34	Hérault	3409	Gignac	34163	Montarnaud	76	Occitanie	34	Hérault	5-Zone sur dotée
76	Occitanie	34	Hérault	34058	Castries	34164	Montaud	76	Occitanie	34	Hérault	5-Zone sur dotée
76	Occitanie	34	Hérault	3414	Mèze	34165	Montbazin	76	Occitanie	34	Hérault	5-Zone sur dotée
76	Occitanie	34	Hérault	34031	Bessan	34166	Montblanc	76	Occitanie	34	Hérault	5-Zone sur dotée
76	Occitanie	34	Hérault	34052	Capestang	34167	Montels	76	Occitanie	34	Hérault	5-Zone sur dotée
76	Occitanie	34	Hérault	34147	Magalas	34168	Montesquieu	76	Occitanie	34	Hérault	5-Zone sur dotée
76	Occitanie	34	Hérault	3420	Montpellier - Castelnau-le-Lez	34169	Montferrier-sur-Lez	76	Occitanie	34	Hérault	5-Zone sur dotée
76	Occitanie	34	Hérault	34052	Capestang	34170	Montouliers	76	Occitanie	34	Hérault	5-Zone sur dotée
76	Occitanie	34	Hérault	3499	Montpellier	34172	Montpellier	76	Occitanie	34	Hérault	5-Zone sur dotée
76	Occitanie	34	Hérault	34114	Gignac	34173	Montpeyroux	76	Occitanie	34	Hérault	5-Zone sur dotée
76	Occitanie	34	Hérault	34111	Ganges	34174	Moulès-et-Baucels	76	Occitanie	34	Hérault	5-Zone sur dotée
76	Occitanie	34	Hérault	34079	Clermont-l'Hérault	34175	Mourèze	76	Occitanie	34	Hérault	5-Zone sur dotée
76	Occitanie	34	Hérault	34022	Baillargues	34176	Mudaison	76	Occitanie	34	Hérault	5-Zone sur dotée
76	Occitanie	34	Hérault	3423	Saint-Gély-du-Fesc	34177	Murles	76	Occitanie	34	Hérault	5-Zone sur dotée
76	Occitanie	34	Hérault	34147	Magalas	34178	Murviel-lès-Béziers	76	Occitanie	34	Hérault	5-Zone sur dotée
76	Occitanie	34	Hérault	3422	Pignan	34179	Murviel-lès-Montpellier	76	Occitanie	34	Hérault	5-Zone sur dotée
76	Occitanie	34	Hérault	34079	Clermont-l'Hérault	34180	Nébian	76	Occitanie	34	Hérault	5-Zone sur dotée
76	Occitanie	34	Hérault	34199	Pézenas	34181	Neffiès	76	Occitanie	34	Hérault	5-Zone sur dotée
76	Occitanie	34	Hérault	34199	Pézenas	34182	Nézignan-l'Évêque	76	Occitanie	34	Hérault	5-Zone sur dotée
76	Occitanie	34	Hérault	3402	Béziers-1	34183	Nissan-lez-Enserune	76	Occitanie	34	Hérault	5-Zone sur dotée
76	Occitanie	34	Hérault	34199	Pézenas	34184	Nizas	76	Occitanie	34	Hérault	5-Zone sur dotée
76	Occitanie	34	Hérault	34276	Saint-Mathieu-de-Trévières	34185	Notre-Dame-de-Londres	76	Occitanie	34	Hérault	5-Zone sur dotée
76	Occitanie	34	Hérault	34142	Lodève	34186	Octon	76	Occitanie	34	Hérault	4-Zone très dotée
76	Occitanie	34	Hérault	34284	Saint-Pons-de-Thomières	34187	Olargues	76	Occitanie	34	Hérault	3-Zone intermédiaire
76	Occitanie	34	Hérault	34142	Lodève	34188	Olmét-et-Villecun	76	Occitanie	34	Hérault	4-Zone très dotée
76	Occitanie	34	Hérault	34147	Magalas	34191	Pailhès	76	Occitanie	34	Hérault	5-Zone sur dotée
76	Occitanie	34	Hérault	34192	Palavas-les-Flots	34192	Palavas-les-Flots	76	Occitanie	34	Hérault	5-Zone sur dotée

Liste des communes Occitanie - zonage infirmiers 2021

Code Région d'attribution du BVCV (zonage)	Libellé de la région d'attribution du BVCV (zonage)	Code Departement d'attribution du BVCV (zonage)	Libellé du département d'attribution du BVCV (zonage)	Code INSEE du bassin de vie ou du pseudo-canton	Libellé du bassin de vie ou du pseudo-canton	Code INSEE de la commune	Libellé de la commune	Code Région administrative de la commune	Libellé de la région administrative de la commune	Code Departement administratif de la commune	Libellé du département administratif de la commune	Classement_final
76	Occitanie	34	Hérault	34245	Saint-Chinian	34193	Pardailhan	76	Occitanie	34	Hérault	5-Zone sur dotée
76	Occitanie	34	Hérault	34194	Paulhan	34194	Paulhan	76	Occitanie	34	Hérault	5-Zone sur dotée
76	Occitanie	34	Hérault	34111	Ganges	34195	Pégairolles-de-Buèges	76	Occitanie	34	Hérault	5-Zone sur dotée
76	Occitanie	34	Hérault	34142	Lodève	34196	Pégairolles-de-l'Escalette	76	Occitanie	34	Hérault	4-Zone très dotée
76	Occitanie	34	Hérault	34194	Paulhan	34197	Péret	76	Occitanie	34	Hérault	5-Zone sur dotée
76	Occitanie	34	Hérault	3410	Lattes	34198	Pérols	76	Occitanie	34	Hérault	5-Zone sur dotée
76	Occitanie	34	Hérault	34199	Pézenas	34199	Pézenas	76	Occitanie	34	Hérault	5-Zone sur dotée
76	Occitanie	34	Hérault	34028	Bédarieux	34200	Pézènes-les-Mines	76	Occitanie	34	Hérault	5-Zone sur dotée
76	Occitanie	34	Hérault	34245	Saint-Chinian	34201	Pierrerue	76	Occitanie	34	Hérault	5-Zone sur dotée
76	Occitanie	34	Hérault	3422	Pignan	34202	Pignan	76	Occitanie	34	Hérault	5-Zone sur dotée
76	Occitanie	34	Hérault	34101	Florensac	34203	Pinet	76	Occitanie	34	Hérault	5-Zone sur dotée
76	Occitanie	34	Hérault	34194	Paulhan	34204	Plaissan	76	Occitanie	34	Hérault	5-Zone sur dotée
76	Occitanie	34	Hérault	34142	Lodève	34205	Les Plans	76	Occitanie	34	Hérault	4-Zone très dotée
76	Occitanie	34	Hérault	34052	Capestang	34206	Poilhes	76	Occitanie	34	Hérault	5-Zone sur dotée
76	Occitanie	34	Hérault	34101	Florensac	34207	Pomérols	76	Occitanie	34	Hérault	5-Zone sur dotée
76	Occitanie	34	Hérault	34114	Gignac	34208	Popian	76	Occitanie	34	Hérault	5-Zone sur dotée
76	Occitanie	34	Hérault	3401	Agde	34209	Portiragnes	76	Occitanie	34	Hérault	5-Zone sur dotée
76	Occitanie	34	Hérault	34114	Gignac	34210	Le Pouget	76	Occitanie	34	Hérault	5-Zone sur dotée
76	Occitanie	34	Hérault	34028	Bédarieux	34211	Le Pujol-sur-Orb	76	Occitanie	34	Hérault	5-Zone sur dotée
76	Occitanie	34	Hérault	34142	Lodève	34212	Pujols	76	Occitanie	34	Hérault	4-Zone très dotée
76	Occitanie	34	Hérault	3414	Mèze	34213	Poussan	76	Occitanie	34	Hérault	5-Zone sur dotée
76	Occitanie	34	Hérault	34300	Servian	34214	Pouzolles	76	Occitanie	34	Hérault	5-Zone sur dotée
76	Occitanie	34	Hérault	34114	Gignac	34215	Pouzols	76	Occitanie	34	Hérault	5-Zone sur dotée
76	Occitanie	34	Hérault	34028	Bédarieux	34216	Le Pradal	76	Occitanie	34	Hérault	5-Zone sur dotée
76	Occitanie	34	Hérault	3423	Saint-Gély-du-Fesc	34217	Prades-le-Lez	76	Occitanie	34	Hérault	5-Zone sur dotée
76	Occitanie	34	Hérault	34245	Saint-Chinian	34218	Prades-sur-Vernazobre	76	Occitanie	34	Hérault	5-Zone sur dotée
76	Occitanie	34	Hérault	34284	Saint-Pons-de-Thomières	34219	Prémian	76	Occitanie	34	Hérault	3-Zone intermédiaire
76	Occitanie	34	Hérault	34142	Lodève	34220	Le Puech	76	Occitanie	34	Hérault	4-Zone très dotée
76	Occitanie	34	Hérault	34114	Gignac	34221	Puéchabon	76	Occitanie	34	Hérault	5-Zone sur dotée
76	Occitanie	34	Hérault	34194	Paulhan	34222	Puilacher	76	Occitanie	34	Hérault	5-Zone sur dotée

Liste des communes Occitanie - zonage infirmiers 2021

Code Région d'attribution du BVCV (zonage)	Libellé de la région d'attribution du BVCV (zonage)	Code Département d'attribution du BVCV (zonage)	Libellé du département d'attribution du BVCV (zonage)	Code INSEE du bassin de vie ou du pseudo-canton	Libellé du bassin de vie ou du pseudo-canton	Code INSEE de la commune	Libellé de la commune	Code Région administrative de la commune	Libellé de la région administrative de la commune	Code Département administratif de la commune	Libellé du département administratif de la commune	Classement_final
76	Occitanie	34	Hérault	34147	Magalas	34223	Puimisson	76	Occitanie	34	Hérault	5-Zone sur dotée
76	Occitanie	34	Hérault	34147	Magalas	34224	Puissalicon	76	Occitanie	34	Hérault	5-Zone sur dotée
76	Occitanie	34	Hérault	34052	Capestang	34225	Puisserguier	76	Occitanie	34	Hérault	5-Zone sur dotée
76	Occitanie	34	Hérault	34052	Capestang	34226	Quarante	76	Occitanie	34	Hérault	5-Zone sur dotée
76	Occitanie	34	Hérault	34058	Castries	34227	Restinclières	76	Occitanie	34	Hérault	5-Zone sur dotée
76	Occitanie	34	Hérault	34284	Saint-Pons-de-Thomières	34228	Rieussec	76	Occitanie	34	Hérault	3-Zone intermédiaire
76	Occitanie	34	Hérault	34284	Saint-Pons-de-Thomières	34229	Riols	76	Occitanie	34	Hérault	3-Zone intermédiaire
76	Occitanie	34	Hérault	34142	Lodève	34230	Les Rives	76	Occitanie	34	Hérault	4-Zone très dotée
76	Occitanie	34	Hérault	34142	Lodève	34231	Romiguières	76	Occitanie	34	Hérault	4-Zone très dotée
76	Occitanie	34	Hérault	34245	Saint-Chinian	34232	Roquebrun	76	Occitanie	34	Hérault	5-Zone sur dotée
76	Occitanie	34	Hérault	34142	Lodève	34233	Roqueredonde	76	Occitanie	34	Hérault	4-Zone très dotée
76	Occitanie	34	Hérault	34147	Magalas	34234	Roquessels	76	Occitanie	34	Hérault	5-Zone sur dotée
76	Occitanie	34	Hérault	34028	Bédarieux	34235	Rosis	76	Occitanie	34	Hérault	5-Zone sur dotée
76	Occitanie	34	Hérault	34276	Saint-Mathieu-de-Trévières	34236	Rouet	76	Occitanie	34	Hérault	5-Zone sur dotée
76	Occitanie	34	Hérault	34147	Magalas	34237	Roujan	76	Occitanie	34	Hérault	5-Zone sur dotée
76	Occitanie	34	Hérault	34111	Ganges	34238	Saint-André-de-Buèges	76	Occitanie	34	Hérault	5-Zone sur dotée
76	Occitanie	34	Hérault	34239	Saint-André-de-Sangonis	34239	Saint-André-de-Sangonis	76	Occitanie	34	Hérault	5-Zone sur dotée
76	Occitanie	34	Hérault	3413	Mauguio	34240	Saint-Aunès	76	Occitanie	34	Hérault	5-Zone sur dotée
76	Occitanie	34	Hérault	34114	Gignac	34241	Saint-Bauzille-de-la-Sylve	76	Occitanie	34	Hérault	5-Zone sur dotée
76	Occitanie	34	Hérault	34058	Castries	34242	Saint-Bauzille-de-Montmel	76	Occitanie	34	Hérault	5-Zone sur dotée
76	Occitanie	34	Hérault	34111	Ganges	34243	Saint-Bauzille-de-Putois	76	Occitanie	34	Hérault	5-Zone sur dotée
76	Occitanie	34	Hérault	34022	Baillargues	34244	Saint-Brès	76	Occitanie	34	Hérault	5-Zone sur dotée
76	Occitanie	34	Hérault	34245	Saint-Chinian	34245	Saint-Chinian	76	Occitanie	34	Hérault	5-Zone sur dotée
76	Occitanie	34	Hérault	3423	Saint-Gély-du-Fesc	34247	Saint-Clément-de-Rivière	76	Occitanie	34	Hérault	5-Zone sur dotée
76	Occitanie	34	Hérault	34276	Saint-Mathieu-de-Trévières	34248	Sainte-Croix-de-Quintillargues	76	Occitanie	34	Hérault	5-Zone sur dotée
76	Occitanie	34	Hérault	34058	Castries	34249	Saint-Drézéry	76	Occitanie	34	Hérault	5-Zone sur dotée
76	Occitanie	34	Hérault	34284	Saint-Pons-de-Thomières	34250	Saint-Étienne-d'Albagnan	76	Occitanie	34	Hérault	3-Zone intermédiaire
76	Occitanie	34	Hérault	34142	Lodève	34251	Saint-Étienne-de-Gourgas	76	Occitanie	34	Hérault	4-Zone très dotée
76	Occitanie	34	Hérault	34028	Bédarieux	34252	Saint-Étienne-Estréchoux	76	Occitanie	34	Hérault	5-Zone sur dotée
76	Occitanie	34	Hérault	34142	Lodève	34253	Saint-Félix-de-l'Héras	76	Occitanie	34	Hérault	4-Zone très dotée

Liste des communes Occitanie - zonage infirmiers 2021

Code Région d'attribution du BVCV (zonage)	Libellé de la région d'attribution du BVCV (zonage)	Code Departement d'attribution du BVCV (zonage)	Libellé du département d'attribution du BVCV (zonage)	Code INSEE du bassin de vie ou du pseudo-canton	Libellé du bassin de vie ou du pseudo-canton	Code INSEE de la commune	Libellé de la commune	Code Région administrative de la commune	Libellé de la région administrative de la commune	Code Departement administratif de la commune	Libellé du département administratif de la commune	Classement_final
76	Occitanie	34	Hérault	34239	Saint-André-de-Sangonis	34254	Saint-Félix-de-Lodez	76	Occitanie	34	Hérault	5-Zone sur dotée
76	Occitanie	34	Hérault	3423	Saint-Gély-du-Fesc	34255	Saint-Gély-du-Fesc	76	Occitanie	34	Hérault	5-Zone sur dotée
76	Occitanie	34	Hérault	34058	Castries	34256	Saint-Genies-des-Mourgues	76	Occitanie	34	Hérault	5-Zone sur dotée
76	Occitanie	34	Hérault	34028	Bédarieux	34257	Saint-Geniès-de-Varensal	76	Occitanie	34	Hérault	5-Zone sur dotée
76	Occitanie	34	Hérault	34147	Magalas	34258	Saint-Geniès-de-Fontedit	76	Occitanie	34	Hérault	5-Zone sur dotée
76	Occitanie	34	Hérault	3422	Pignan	34259	Saint-Georges-d'Orques	76	Occitanie	34	Hérault	5-Zone sur dotée
76	Occitanie	34	Hérault	34028	Bédarieux	34260	Saint-Gervais-sur-Mare	76	Occitanie	34	Hérault	5-Zone sur dotée
76	Occitanie	34	Hérault	34114	Gignac	34261	Saint-Guilhem-le-Désert	76	Occitanie	34	Hérault	5-Zone sur dotée
76	Occitanie	34	Hérault	34239	Saint-André-de-Sangonis	34262	Saint-Guiraud	76	Occitanie	34	Hérault	5-Zone sur dotée
76	Occitanie	34	Hérault	34111	Ganges	34264	Saint-Jean-de-Buèges	76	Occitanie	34	Hérault	5-Zone sur dotée
76	Occitanie	34	Hérault	34058	Castries	34265	Saint-Jean-de-Cornies	76	Occitanie	34	Hérault	5-Zone sur dotée
76	Occitanie	34	Hérault	34276	Saint-Mathieu-de-Trévières	34266	Saint-Jean-de-Cuculles	76	Occitanie	34	Hérault	5-Zone sur dotée
76	Occitanie	34	Hérault	34114	Gignac	34267	Saint-Jean-de-Fos	76	Occitanie	34	Hérault	5-Zone sur dotée
76	Occitanie	34	Hérault	34142	Lodève	34268	Saint-Jean-de-la-Blaquière	76	Occitanie	34	Hérault	4-Zone très dotée
76	Occitanie	34	Hérault	34245	Saint-Chinian	34269	Saint-Jean-de-Minervois	76	Occitanie	34	Hérault	5-Zone sur dotée
76	Occitanie	34	Hérault	3410	Lattes	34270	Saint-Jean-de-Védas	76	Occitanie	34	Hérault	5-Zone sur dotée
76	Occitanie	34	Hérault	34028	Bédarieux	34271	Saint-Julien	76	Occitanie	34	Hérault	5-Zone sur dotée
76	Occitanie	34	Hérault	3412	Lunel	34272	Saint-Just	76	Occitanie	34	Hérault	5-Zone sur dotée
76	Occitanie	34	Hérault	34028	Bédarieux	34273	Saint-Martin-de-l'Arçon	76	Occitanie	34	Hérault	5-Zone sur dotée
76	Occitanie	34	Hérault	3411	Lodève	34274	Saint-Martin-de-Londres	76	Occitanie	34	Hérault	5-Zone sur dotée
76	Occitanie	34	Hérault	34276	Saint-Mathieu-de-Trévières	34276	Saint-Mathieu-de-Trévières	76	Occitanie	34	Hérault	5-Zone sur dotée
76	Occitanie	34	Hérault	34111	Ganges	34277	Saint-Maurice-Navacelles	76	Occitanie	34	Hérault	5-Zone sur dotée
76	Occitanie	34	Hérault	34142	Lodève	34278	Saint-Michel	76	Occitanie	34	Hérault	4-Zone très dotée
76	Occitanie	34	Hérault	34147	Magalas	34279	Saint-Nazaire-de-Ladarez	76	Occitanie	34	Hérault	5-Zone sur dotée
76	Occitanie	34	Hérault	3412	Lunel	34280	Saint-Nazaire-de-Pézan	76	Occitanie	34	Hérault	5-Zone sur dotée
76	Occitanie	34	Hérault	34194	Paulhan	34281	Saint-Pargoire	76	Occitanie	34	Hérault	5-Zone sur dotée
76	Occitanie	34	Hérault	3409	Gignac	34282	Saint-Paul-et-Valmalle	76	Occitanie	34	Hérault	5-Zone sur dotée
76	Occitanie	34	Hérault	34142	Lodève	34283	Saint-Pierre-de-la-Fage	76	Occitanie	34	Hérault	4-Zone très dotée
76	Occitanie	34	Hérault	34284	Saint-Pons-de-Thomières	34284	Saint-Pons-de-Thomières	76	Occitanie	34	Hérault	3-Zone intermédiaire
76	Occitanie	34	Hérault	34162	Montagnac	34285	Saint-Pons-de-Mauchiens	76	Occitanie	34	Hérault	5-Zone sur dotée

Liste des communes Occitanie - zonage infirmiers 2021

Code Région d'attribution du BVCV (zonage)	Libellé de la région d'attribution du BVCV (zonage)	Code Departement d'attribution du BVCV (zonage)	Libellé du département d'attribution du BVCV (zonage)	Code INSEE du bassin de vie ou du pseudo-canton	Libellé du bassin de vie ou du pseudo-canton	Code INSEE de la commune	Libellé de la commune	Code Région administrative de la commune	Libellé de la région administrative de la commune	Code Departement administratif de la commune	Libellé du département administratif de la commune	Classement_final
76	Occitanie	34	Hérault	34142	Lodève	34286	Saint-Privat	76	Occitanie	34	Hérault	4-Zone très dotée
76	Occitanie	34	Hérault	34239	Saint-André-de-Sangonis	34287	Saint-Saturnin-de-Lucian	76	Occitanie	34	Hérault	5-Zone sur dotée
76	Occitanie	34	Hérault	3412	Lunel	34288	Saint-Sériès	76	Occitanie	34	Hérault	5-Zone sur dotée
76	Occitanie	34	Hérault	34031	Bessan	34289	Saint-Thibéry	76	Occitanie	34	Hérault	5-Zone sur dotée
76	Occitanie	34	Hérault	3423	Saint-Gély-du-Fesc	34290	Saint-Vincent-de-Barheyrargues	76	Occitanie	34	Hérault	5-Zone sur dotée
76	Occitanie	34	Hérault	34284	Saint-Pons-de-Thomières	34291	Saint-Vincent-d'Olgues	76	Occitanie	34	Hérault	3-Zone intermédiaire
76	Occitanie	34	Hérault	34079	Clermont-l'Hérault	34292	Salasc	76	Occitanie	34	Hérault	5-Zone sur dotée
76	Occitanie	34	Hérault	3412	Lunel	34294	Saturargues	76	Occitanie	34	Hérault	5-Zone sur dotée
76	Occitanie	34	Hérault	3422	Pignan	34295	Saussan	76	Occitanie	34	Hérault	5-Zone sur dotée
76	Occitanie	34	Hérault	34276	Saint-Mathieu-de-Trévières	34297	Sauteyrargues	76	Occitanie	34	Hérault	5-Zone sur dotée
76	Occitanie	34	Hérault	34299	Sérignan	34298	Sauvian	76	Occitanie	34	Hérault	5-Zone sur dotée
76	Occitanie	34	Hérault	34299	Sérignan	34299	Sérignan	76	Occitanie	34	Hérault	5-Zone sur dotée
76	Occitanie	34	Hérault	34300	Servian	34300	Servian	76	Occitanie	34	Hérault	5-Zone sur dotée
76	Occitanie	34	Hérault	3425	Sète	34301	Sète	76	Occitanie	34	Hérault	5-Zone sur dotée
76	Occitanie	34	Hérault	34142	Lodève	34303	Sorbs	76	Occitanie	34	Hérault	4-Zone très dotée
76	Occitanie	34	Hérault	34142	Lodève	34304	Soubès	76	Occitanie	34	Hérault	4-Zone très dotée
76	Occitanie	34	Hérault	34284	Saint-Pons-de-Thomières	34305	Le Soulié	76	Occitanie	34	Hérault	3-Zone intermédiaire
76	Occitanie	34	Hérault	34142	Lodève	34306	Soumont	76	Occitanie	34	Hérault	4-Zone très dotée
76	Occitanie	34	Hérault	34058	Castries	34307	Sussargues	76	Occitanie	34	Hérault	5-Zone sur dotée
76	Occitanie	34	Hérault	34028	Bédarieux	34308	Taussac-la-Billièrre	76	Occitanie	34	Hérault	5-Zone sur dotée
76	Occitanie	34	Hérault	3423	Saint-Gély-du-Fesc	34309	Teyran	76	Occitanie	34	Hérault	5-Zone sur dotée
76	Occitanie	34	Hérault	34147	Magalas	34310	Thézan-lès-Béziers	76	Occitanie	34	Hérault	5-Zone sur dotée
76	Occitanie	34	Hérault	34199	Pézenas	34311	Tourbes	76	Occitanie	34	Hérault	5-Zone sur dotée
76	Occitanie	34	Hérault	34028	Bédarieux	34312	La Tour-sur-Orb	76	Occitanie	34	Hérault	5-Zone sur dotée
76	Occitanie	34	Hérault	34194	Paulhan	34313	Tressan	76	Occitanie	34	Hérault	5-Zone sur dotée
76	Occitanie	34	Hérault	34276	Saint-Mathieu-de-Trévières	34314	Le Triadou	76	Occitanie	34	Hérault	5-Zone sur dotée
76	Occitanie	34	Hérault	34194	Paulhan	34315	Usclas-d'Hérault	76	Occitanie	34	Hérault	5-Zone sur dotée
76	Occitanie	34	Hérault	34142	Lodève	34316	Usclas-du-Bosc	76	Occitanie	34	Hérault	4-Zone très dotée
76	Occitanie	34	Hérault	34142	Lodève	34317	La Vacquerie-et-Saint-Martin-de-Castries	76	Occitanie	34	Hérault	4-Zone très dotée
76	Occitanie	34	Hérault	34199	Pézenas	34319	Vailhan	76	Occitanie	34	Hérault	5-Zone sur dotée

Liste des communes Occitanie - zonage infirmiers 2021

Code Région d'attribution du BVCV (zonage)	Libellé de la région d'attribution du BVCV (zonage)	Code Departement d'attribution du BVCV (zonage)	Libellé du département d'attribution du BVCV (zonage)	Code INSEE du bassin de vie ou du pseudo-canton	Libellé du bassin de vie ou du pseudo-canton	Code INSEE de la commune	Libellé de la commune	Code Région administrative de la commune	Libellé de la région administrative de la commune	Code Departement administratif de la commune	Libellé du département administratif de la commune	Classement_final
76	Occitanie	34	Hérault	3423	Saint-Gély-du-Fesc	34320	Vailhauquès	76	Occitanie	34	Hérault	5-Zone sur dotée
76	Occitanie	34	Hérault	3413	Mauguio	34321	Valergues	76	Occitanie	34	Hérault	5-Zone sur dotée
76	Occitanie	34	Hérault	34276	Saint-Mathieu-de-Trévières	34322	Valflaunès	76	Occitanie	34	Hérault	5-Zone sur dotée
76	Occitanie	34	Hérault	34079	Clermont-l'Hérault	34323	Valmascle	76	Occitanie	34	Hérault	5-Zone sur dotée
76	Occitanie	34	Hérault	34299	Sérignan	34324	Valras-Plage	76	Occitanie	34	Hérault	5-Zone sur dotée
76	Occitanie	34	Hérault	34199	Pézenas	34325	Valros	76	Occitanie	34	Hérault	5-Zone sur dotée
76	Occitanie	34	Hérault	34284	Saint-Pons-de-Thomières	34326	Vélieux	76	Occitanie	34	Hérault	3-Zone intermédiaire
76	Occitanie	34	Hérault	3407	Crès	34327	Vendargues	76	Occitanie	34	Hérault	5-Zone sur dotée
76	Occitanie	34	Hérault	34114	Gignac	34328	Vendémian	76	Occitanie	34	Hérault	5-Zone sur dotée
76	Occitanie	34	Hérault	34299	Sérignan	34329	Vendres	76	Occitanie	34	Hérault	5-Zone sur dotée
76	Occitanie	34	Hérault	3412	Lunel	34330	Vérargues	76	Occitanie	34	Hérault	5-Zone sur dotée
76	Occitanie	34	Hérault	34284	Saint-Pons-de-Thomières	34331	Verreries-de-Moussans	76	Occitanie	34	Hérault	3-Zone intermédiaire
76	Occitanie	34	Hérault	34332	Vias	34332	Vias	76	Occitanie	34	Hérault	5-Zone sur dotée
76	Occitanie	34	Hérault	3408	Frontignan	34333	Vic-la-Gardiole	76	Occitanie	34	Hérault	5-Zone sur dotée
76	Occitanie	34	Hérault	34028	Bédarieux	34334	Vieussan	76	Occitanie	34	Hérault	5-Zone sur dotée
76	Occitanie	34	Hérault	34028	Bédarieux	34335	Villemagne-l'Argentière	76	Occitanie	34	Hérault	5-Zone sur dotée
76	Occitanie	34	Hérault	3404	Béziers-3	34336	Villeneuve-lès-Béziers	76	Occitanie	34	Hérault	5-Zone sur dotée
76	Occitanie	34	Hérault	3422	Pignan	34337	Villeneuve-lès-Maguelone	76	Occitanie	34	Hérault	5-Zone sur dotée
76	Occitanie	34	Hérault	34079	Clermont-l'Hérault	34338	Villeneuve	76	Occitanie	34	Hérault	5-Zone sur dotée
76	Occitanie	34	Hérault	34245	Saint-Chinian	34339	Villespassans	76	Occitanie	34	Hérault	5-Zone sur dotée
76	Occitanie	34	Hérault	3412	Lunel	34340	Villetelle	76	Occitanie	34	Hérault	5-Zone sur dotée
76	Occitanie	34	Hérault	3414	Mèze	34341	Villeveyrac	76	Occitanie	34	Hérault	5-Zone sur dotée
76	Occitanie	34	Hérault	3411	Lodève	34342	Viols-en-Laval	76	Occitanie	34	Hérault	5-Zone sur dotée
76	Occitanie	34	Hérault	3411	Lodève	34343	Viols-le-Fort	76	Occitanie	34	Hérault	5-Zone sur dotée
76	Occitanie	34	Hérault	34344	Le Grau-du-Roi	34344	La Grande-Motte	76	Occitanie	34	Hérault	5-Zone sur dotée
76	Occitanie	34	Hérault	34284	Saint-Pons-de-Thomières	81115	Labastide-Rouairoux	76	Occitanie	81	Tarn	3-Zone intermédiaire
76	Occitanie	34	Hérault	34284	Saint-Pons-de-Thomières	81121	Lacabarède	76	Occitanie	81	Tarn	3-Zone intermédiaire
76	Occitanie	34	Hérault	34284	Saint-Pons-de-Thomières	81231	Rouairoux	76	Occitanie	81	Tarn	3-Zone intermédiaire
76	Occitanie	46	Lot	46102	Figeac	12007	Ambeyrac	76	Occitanie	12	Aveyron	4-Zone très dotée
76	Occitanie	46	Lot	46102	Figeac	12012	Asprières	76	Occitanie	12	Aveyron	4-Zone très dotée

Liste des communes Occitanie - zonage infirmiers 2021

Code Région d'attribution du BVCV (zonage)	Libellé de la région d'attribution du BVCV (zonage)	Code Département d'attribution du BVCV (zonage)	Libellé du département d'attribution du BVCV (zonage)	Code INSEE du bassin de vie ou du pseudo-canton	Libellé du bassin de vie ou du pseudo-canton	Code INSEE de la commune	Libellé de la commune	Code Région administrative de la commune	Libellé de la région administrative de la commune	Code Département administratif de la commune	Libellé du département administratif de la commune	Classement_final
76	Occitanie	46	Lot	46102	Figeac	12018	Balaguier-d'Olt	76	Occitanie	12	Aveyron	4-Zone très dotée
76	Occitanie	46	Lot	46102	Figeac	12052	Capdenac-Gare	76	Occitanie	12	Aveyron	4-Zone très dotée
76	Occitanie	46	Lot	46102	Figeac	12104	Foissac	76	Occitanie	12	Aveyron	4-Zone très dotée
76	Occitanie	46	Lot	46102	Figeac	12170	Naussac	76	Occitanie	12	Aveyron	4-Zone très dotée
76	Occitanie	46	Lot	46102	Figeac	12256	Salvagnac-Cajarc	76	Occitanie	12	Aveyron	4-Zone très dotée
76	Occitanie	46	Lot	46102	Figeac	12257	Causse-et-Diège	76	Occitanie	12	Aveyron	4-Zone très dotée
76	Occitanie	46	Lot	46102	Figeac	12272	Sonnac	76	Occitanie	12	Aveyron	4-Zone très dotée
76	Occitanie	46	Lot	46330	Vayrac	19026	Bilhac	75	Nouvelle-Aquitaine	19	Corrèze	3-Zone intermédiaire
76	Occitanie	46	Lot	46330	Vayrac	19044	La Chapelle-aux-Saints	75	Nouvelle-Aquitaine	19	Corrèze	3-Zone intermédiaire
76	Occitanie	46	Lot	46330	Vayrac	19067	Curemonte	75	Nouvelle-Aquitaine	19	Corrèze	3-Zone intermédiaire
76	Occitanie	46	Lot	46309	Souillac	19077	Estivals	75	Nouvelle-Aquitaine	19	Corrèze	3-Zone intermédiaire
76	Occitanie	46	Lot	46029	Biars-sur-Cère	19116	Liourdres	75	Nouvelle-Aquitaine	19	Corrèze	3-Zone intermédiaire
76	Occitanie	46	Lot	46330	Vayrac	19170	Queyssac-les-Vignes	75	Nouvelle-Aquitaine	19	Corrèze	3-Zone intermédiaire
76	Occitanie	46	Lot	46330	Vayrac	19280	Végennes	75	Nouvelle-Aquitaine	19	Corrèze	3-Zone intermédiaire
76	Occitanie	46	Lot	46225	Prayssac	24039	Besse	75	Nouvelle-Aquitaine	24	Dordogne	4-Zone très dotée
76	Occitanie	46	Lot	46309	Souillac	24050	Borrèze	75	Nouvelle-Aquitaine	24	Dordogne	3-Zone intermédiaire
76	Occitanie	46	Lot	46127	Gourdon	24063	Bouzac	75	Nouvelle-Aquitaine	24	Dordogne	4-Zone très dotée
76	Occitanie	46	Lot	46127	Gourdon	24075	Campagnac-lès-Quercy	75	Nouvelle-Aquitaine	24	Dordogne	4-Zone très dotée
76	Occitanie	46	Lot	46309	Souillac	24089	Cazolès	75	Nouvelle-Aquitaine	24	Dordogne	3-Zone intermédiaire
76	Occitanie	46	Lot	46127	Gourdon	24184	Florimont-Gaumier	75	Nouvelle-Aquitaine	24	Dordogne	4-Zone très dotée
76	Occitanie	46	Lot	46231	Puy-l'Évêque	24245	Loubejac	75	Nouvelle-Aquitaine	24	Dordogne	4-Zone très dotée
76	Occitanie	46	Lot	46309	Souillac	24314	Orliaguet	75	Nouvelle-Aquitaine	24	Dordogne	3-Zone intermédiaire
76	Occitanie	46	Lot	46309	Souillac	24317	Paulin	75	Nouvelle-Aquitaine	24	Dordogne	3-Zone intermédiaire
76	Occitanie	46	Lot	46309	Souillac	24325	Peyrillac-et-Millac	75	Nouvelle-Aquitaine	24	Dordogne	3-Zone intermédiaire
76	Occitanie	46	Lot	46127	Gourdon	24375	Saint-Aubin-de-Nabirat	75	Nouvelle-Aquitaine	24	Dordogne	4-Zone très dotée
76	Occitanie	46	Lot	46309	Souillac	24432	Saint-Julien-de-Lampon	75	Nouvelle-Aquitaine	24	Dordogne	3-Zone intermédiaire
76	Occitanie	46	Lot	46127	Gourdon	24450	Saint-Martial-de-Nabirat	75	Nouvelle-Aquitaine	24	Dordogne	4-Zone très dotée
76	Occitanie	46	Lot	46309	Souillac	24470	Sainte-Mondane	75	Nouvelle-Aquitaine	24	Dordogne	3-Zone intermédiaire
76	Occitanie	46	Lot	46127	Gourdon	24488	Saint-Pompont	75	Nouvelle-Aquitaine	24	Dordogne	4-Zone très dotée
76	Occitanie	46	Lot	46225	Prayssac	24585	Villefranche-du-Périgord	75	Nouvelle-Aquitaine	24	Dordogne	4-Zone très dotée

Liste des communes Occitanie - zonage infirmiers 2021

Code Région d'attribution du BVCV (zonage)	Libellé de la région d'attribution du BVCV (zonage)	Code Département d'attribution du BVCV (zonage)	Libellé du département d'attribution du BVCV (zonage)	Code INSEE du bassin de vie ou du pseudo-canton	Libellé du bassin de vie ou du pseudo-canton	Code INSEE de la commune	Libellé de la commune	Code Région administrative de la commune	Libellé de la région administrative de la commune	Code Département administratif de la commune	Libellé du département administratif de la commune	Classement_final
76	Occitanie	46	Lot	46225	Prayssac	46001	Albas	76	Occitanie	46	Lot	4-Zone très dotée
76	Occitanie	46	Lot	46128	Gramat	46002	Albiac	76	Occitanie	46	Lot	3-Zone intermédiaire
76	Occitanie	46	Lot	46128	Gramat	46003	Alvignac	76	Occitanie	46	Lot	3-Zone intermédiaire
76	Occitanie	46	Lot	46143	Lacapelle-Marival	46004	Anglars	76	Occitanie	46	Lot	3-Zone intermédiaire
76	Occitanie	46	Lot	46225	Prayssac	46005	Anglars-Juillac	76	Occitanie	46	Lot	4-Zone très dotée
76	Occitanie	46	Lot	46127	Gourdon	46006	Anglars-Nozac	76	Occitanie	46	Lot	4-Zone très dotée
76	Occitanie	46	Lot	46042	Cahors	46007	Arcambal	76	Occitanie	46	Lot	4-Zone très dotée
76	Occitanie	46	Lot	46225	Prayssac	46008	Les Arques	76	Occitanie	46	Lot	4-Zone très dotée
76	Occitanie	46	Lot	46102	Figeac	46009	Assier	76	Occitanie	46	Lot	4-Zone très dotée
76	Occitanie	46	Lot	46042	Cahors	46010	Aujols	76	Occitanie	46	Lot	4-Zone très dotée
76	Occitanie	46	Lot	46251	Saint-Céré	46011	Autoire	76	Occitanie	46	Lot	3-Zone intermédiaire
76	Occitanie	46	Lot	46143	Lacapelle-Marival	46012	Aynac	76	Occitanie	46	Lot	3-Zone intermédiaire
76	Occitanie	46	Lot	46042	Cahors	46013	Bach	76	Occitanie	46	Lot	4-Zone très dotée
76	Occitanie	46	Lot	46201	Montcuq	46014	Bagat-en-Quercy	76	Occitanie	46	Lot	4-Zone très dotée
76	Occitanie	46	Lot	46309	Souillac	46016	Baladou	76	Occitanie	46	Lot	3-Zone intermédiaire
76	Occitanie	46	Lot	46251	Saint-Céré	46017	Bannes	76	Occitanie	46	Lot	3-Zone intermédiaire
76	Occitanie	46	Lot	46128	Gramat	46018	Le Bastit	76	Occitanie	46	Lot	3-Zone intermédiaire
76	Occitanie	46	Lot	46102	Figeac	46021	Béduer	76	Occitanie	46	Lot	4-Zone très dotée
76	Occitanie	46	Lot	46225	Prayssac	46022	Bélaise	76	Occitanie	46	Lot	4-Zone très dotée
76	Occitanie	46	Lot	46251	Saint-Céré	46024	Belmont-Bretenoux	76	Occitanie	46	Lot	3-Zone intermédiaire
76	Occitanie	46	Lot	46042	Cahors	46027	Berganty	76	Occitanie	46	Lot	4-Zone très dotée
76	Occitanie	46	Lot	46330	Vayrac	46028	Bétaille	76	Occitanie	46	Lot	3-Zone intermédiaire
76	Occitanie	46	Lot	46029	Biars-sur-Cère	46029	Biars-sur-Cère	76	Occitanie	46	Lot	3-Zone intermédiaire
76	Occitanie	46	Lot	46128	Gramat	46030	Bio	76	Occitanie	46	Lot	3-Zone intermédiaire
76	Occitanie	46	Lot	46102	Figeac	46031	Blars	76	Occitanie	46	Lot	4-Zone très dotée
76	Occitanie	46	Lot	46042	Cahors	46032	Boissières	76	Occitanie	46	Lot	4-Zone très dotée
76	Occitanie	46	Lot	46201	Montcuq	46033	Le Boulvé	76	Occitanie	46	Lot	4-Zone très dotée
76	Occitanie	46	Lot	46143	Lacapelle-Marival	46034	Le Bourg	76	Occitanie	46	Lot	3-Zone intermédiaire
76	Occitanie	46	Lot	46102	Figeac	46035	Boussac	76	Occitanie	46	Lot	4-Zone très dotée
76	Occitanie	46	Lot	46102	Figeac	46036	Le Bouyssou	76	Occitanie	46	Lot	4-Zone très dotée

Liste des communes Occitanie - zonage infirmiers 2021

Code Région d'attribution du BVCV (zonage)	Libellé de la région d'attribution du BVCV (zonage)	Code Département d'attribution du BVCV (zonage)	Libellé du département d'attribution du BVCV (zonage)	Code INSEE du bassin de vie ou du pseudo-canton	Libellé du bassin de vie ou du pseudo-canton	Code INSEE de la commune	Libellé de la commune	Code Région administrative de la commune	Libellé de la région administrative de la commune	Code Département administratif de la commune	Libellé du département administratif de la commune	Classement_final
76	Occitanie	46	Lot	46042	Cahors	46037	Bouziès	76	Occitanie	46	Lot	4-Zone très dotée
76	Occitanie	46	Lot	46029	Biars-sur-Cère	46038	Bretenoux	76	Occitanie	46	Lot	3-Zone intermédiaire
76	Occitanie	46	Lot	46102	Figeac	46039	Brengues	76	Occitanie	46	Lot	4-Zone très dotée
76	Occitanie	46	Lot	46042	Cahors	46040	Cabrerets	76	Occitanie	46	Lot	4-Zone très dotée
76	Occitanie	46	Lot	46102	Figeac	46041	Cadrieu	76	Occitanie	46	Lot	4-Zone très dotée
76	Occitanie	46	Lot	46042	Cahors	46042	Cahors	76	Occitanie	46	Lot	4-Zone très dotée
76	Occitanie	46	Lot	46029	Biars-sur-Cère	46043	Cahus	76	Occitanie	46	Lot	3-Zone intermédiaire
76	Occitanie	46	Lot	46042	Cahors	46044	Caillac	76	Occitanie	46	Lot	4-Zone très dotée
76	Occitanie	46	Lot	46102	Figeac	46045	Cajarc	76	Occitanie	46	Lot	4-Zone très dotée
76	Occitanie	46	Lot	46042	Cahors	46046	Calamane	76	Occitanie	46	Lot	4-Zone très dotée
76	Occitanie	46	Lot	46309	Souillac	46047	Calès	76	Occitanie	46	Lot	3-Zone intermédiaire
76	Occitanie	46	Lot	46102	Figeac	46049	Calvignac	76	Occitanie	46	Lot	4-Zone très dotée
76	Occitanie	46	Lot	46225	Prayssac	46050	Cambayrac	76	Occitanie	46	Lot	4-Zone très dotée
76	Occitanie	46	Lot	46102	Figeac	46051	Cambes	76	Occitanie	46	Lot	4-Zone très dotée
76	Occitanie	46	Lot	46102	Figeac	46052	Camboulit	76	Occitanie	46	Lot	4-Zone très dotée
76	Occitanie	46	Lot	46102	Figeac	46053	Camburat	76	Occitanie	46	Lot	4-Zone très dotée
76	Occitanie	46	Lot	46128	Gramat	46054	Caniac-du-Causse	76	Occitanie	46	Lot	3-Zone intermédiaire
76	Occitanie	46	Lot	46102	Figeac	46055	Capdenac	76	Occitanie	46	Lot	4-Zone très dotée
76	Occitanie	46	Lot	46102	Figeac	46056	Carayac	76	Occitanie	46	Lot	4-Zone très dotée
76	Occitanie	46	Lot	46102	Figeac	46057	Cardaillac	76	Occitanie	46	Lot	4-Zone très dotée
76	Occitanie	46	Lot	46330	Vayrac	46058	Carennac	76	Occitanie	46	Lot	3-Zone intermédiaire
76	Occitanie	46	Lot	46128	Gramat	46059	Carlucet	76	Occitanie	46	Lot	3-Zone intermédiaire
76	Occitanie	46	Lot	46225	Prayssac	46060	Carnac-Rouffiac	76	Occitanie	46	Lot	4-Zone très dotée
76	Occitanie	46	Lot	46225	Prayssac	46061	Cassagnes	76	Occitanie	46	Lot	4-Zone très dotée
76	Occitanie	46	Lot	46225	Prayssac	46062	Castelfranc	76	Occitanie	46	Lot	4-Zone très dotée
76	Occitanie	46	Lot	46201	Montcuq	46063	Castelnau Montratier-Sainte-Alauzie	76	Occitanie	46	Lot	4-Zone très dotée
76	Occitanie	46	Lot	46042	Cahors	46064	Catus	76	Occitanie	46	Lot	4-Zone très dotée
76	Occitanie	46	Lot	46225	Prayssac	46066	Cazals	76	Occitanie	46	Lot	4-Zone très dotée
76	Occitanie	46	Lot	46330	Vayrac	46067	Cazillac	76	Occitanie	46	Lot	3-Zone intermédiaire
76	Occitanie	46	Lot	46042	Cahors	46069	Cézac	76	Occitanie	46	Lot	4-Zone très dotée

Liste des communes Occitanie - zonage infirmiers 2021

Code Région d'attribution du BVCV (zonage)	Libellé de la région d'attribution du BVCV (zonage)	Code Département d'attribution du BVCV (zonage)	Libellé du département d'attribution du BVCV (zonage)	Code INSEE du bassin de vie ou du pseudo-canton	Libellé du bassin de vie ou du pseudo-canton	Code INSEE de la commune	Libellé de la commune	Code Région administrative de la commune	Libellé de la région administrative de la commune	Code Département administratif de la commune	Libellé du département administratif de la commune	Classement_final
76	Occitanie	46	Lot	46042	Cahors	46070	Cieurac	76	Occitanie	46	Lot	4-Zone très dotée
76	Occitanie	46	Lot	46127	Gourdon	46072	Concorès	76	Occitanie	46	Lot	4-Zone très dotée
76	Occitanie	46	Lot	46042	Cahors	46073	Concots	76	Occitanie	46	Lot	4-Zone très dotée
76	Occitanie	46	Lot	46330	Vayrac	46074	Condat	76	Occitanie	46	Lot	3-Zone intermédiaire
76	Occitanie	46	Lot	46102	Figeac	46075	Corn	76	Occitanie	46	Lot	4-Zone très dotée
76	Occitanie	46	Lot	46029	Biars-sur-Cère	46076	Cornac	76	Occitanie	46	Lot	3-Zone intermédiaire
76	Occitanie	46	Lot	46128	Gramat	46078	Couzou	76	Occitanie	46	Lot	3-Zone intermédiaire
76	Occitanie	46	Lot	46042	Cahors	46079	Cras	76	Occitanie	46	Lot	4-Zone très dotée
76	Occitanie	46	Lot	46042	Cahors	46080	Crayssac	76	Occitanie	46	Lot	4-Zone très dotée
76	Occitanie	46	Lot	46042	Cahors	46081	Crégols	76	Occitanie	46	Lot	4-Zone très dotée
76	Occitanie	46	Lot	46042	Cahors	46082	Cremps	76	Occitanie	46	Lot	4-Zone très dotée
76	Occitanie	46	Lot	46330	Vayrac	46083	Cressensac	76	Occitanie	46	Lot	3-Zone intermédiaire
76	Occitanie	46	Lot	46309	Souillac	46084	Creysse	76	Occitanie	46	Lot	3-Zone intermédiaire
76	Occitanie	46	Lot	46102	Figeac	46085	Cuzac	76	Occitanie	46	Lot	4-Zone très dotée
76	Occitanie	46	Lot	46309	Souillac	46086	Cuzance	76	Occitanie	46	Lot	3-Zone intermédiaire
76	Occitanie	46	Lot	46127	Gourdon	46087	Dégagnac	76	Occitanie	46	Lot	4-Zone très dotée
76	Occitanie	46	Lot	46042	Cahors	46088	Douelle	76	Occitanie	46	Lot	4-Zone très dotée
76	Occitanie	46	Lot	46231	Puy-l'Évêque	46089	Duravel	76	Occitanie	46	Lot	4-Zone très dotée
76	Occitanie	46	Lot	46128	Gramat	46090	Durbans	76	Occitanie	46	Lot	3-Zone intermédiaire
76	Occitanie	46	Lot	46042	Cahors	46091	Escamps	76	Occitanie	46	Lot	4-Zone très dotée
76	Occitanie	46	Lot	46042	Cahors	46092	Esclauzels	76	Occitanie	46	Lot	4-Zone très dotée
76	Occitanie	46	Lot	46102	Figeac	46093	Espagnac-Sainte-Eulalie	76	Occitanie	46	Lot	4-Zone très dotée
76	Occitanie	46	Lot	46128	Gramat	46094	Espédaillac	76	Occitanie	46	Lot	3-Zone intermédiaire
76	Occitanie	46	Lot	46042	Cahors	46095	Espère	76	Occitanie	46	Lot	4-Zone très dotée
76	Occitanie	46	Lot	46143	Lacapelle-Marival	46096	Espeyroux	76	Occitanie	46	Lot	3-Zone intermédiaire
76	Occitanie	46	Lot	46029	Biars-sur-Cère	46097	Estal	76	Occitanie	46	Lot	3-Zone intermédiaire
76	Occitanie	46	Lot	46127	Gourdon	46098	Fajoles	76	Occitanie	46	Lot	4-Zone très dotée
76	Occitanie	46	Lot	46201	Montcuq	46099	Fargues	76	Occitanie	46	Lot	4-Zone très dotée
76	Occitanie	46	Lot	46102	Figeac	46100	Faycelles	76	Occitanie	46	Lot	4-Zone très dotée
76	Occitanie	46	Lot	46102	Figeac	46101	Felzins	76	Occitanie	46	Lot	4-Zone très dotée

Liste des communes Occitanie - zonage infirmiers 2021

Code Région d'attribution du BVCV (zonage)	Libellé de la région d'attribution du BVCV (zonage)	Code Departement d'attribution du BVCV (zonage)	Libellé du département d'attribution du BVCV (zonage)	Code INSEE du bassin de vie ou du pseudo-canton	Libellé du bassin de vie ou du pseudo-canton	Code INSEE de la commune	Libellé de la commune	Code Région administrative de la commune	Libellé de la région administrative de la commune	Code Departement administratif de la commune	Libellé du département administratif de la commune	Classement_final
76	Occitanie	46	Lot	46102	Figeac	46102	Figeac	76	Occitanie	46	Lot	4-Zone très dotée
76	Occitanie	46	Lot	46042	Cahors	46103	Saint-Paul-Flaunac	76	Occitanie	46	Lot	4-Zone très dotée
76	Occitanie	46	Lot	46128	Gramat	46104	Flaujac-Gare	76	Occitanie	46	Lot	3-Zone intermédiaire
76	Occitanie	46	Lot	46042	Cahors	46105	Flaujac-Pujols	76	Occitanie	46	Lot	4-Zone très dotée
76	Occitanie	46	Lot	46330	Vayrac	46106	Floirac	76	Occitanie	46	Lot	3-Zone intermédiaire
76	Occitanie	46	Lot	46231	Puy-l'Évêque	46107	Floressas	76	Occitanie	46	Lot	4-Zone très dotée
76	Occitanie	46	Lot	46102	Figeac	46108	Fons	76	Occitanie	46	Lot	4-Zone très dotée
76	Occitanie	46	Lot	46042	Cahors	46109	Fontanes	76	Occitanie	46	Lot	4-Zone très dotée
76	Occitanie	46	Lot	46102	Figeac	46111	Fourmagnac	76	Occitanie	46	Lot	4-Zone très dotée
76	Occitanie	46	Lot	46042	Cahors	46112	Franoulès	76	Occitanie	46	Lot	4-Zone très dotée
76	Occitanie	46	Lot	46127	Gourdon	46113	Frayssinet	76	Occitanie	46	Lot	4-Zone très dotée
76	Occitanie	46	Lot	46225	Prayssac	46114	Frayssinet-le-Gélat	76	Occitanie	46	Lot	4-Zone très dotée
76	Occitanie	46	Lot	46251	Saint-Céré	46115	Frayssinhes	76	Occitanie	46	Lot	3-Zone intermédiaire
76	Occitanie	46	Lot	46102	Figeac	46116	Frontenac	76	Occitanie	46	Lot	4-Zone très dotée
76	Occitanie	46	Lot	46029	Biars-sur-Cère	46117	Gagnac-sur-Cère	76	Occitanie	46	Lot	3-Zone intermédiaire
76	Occitanie	46	Lot	46309	Souillac	46118	Gignac	76	Occitanie	46	Lot	3-Zone intermédiaire
76	Occitanie	46	Lot	46042	Cahors	46119	Gigouzac	76	Occitanie	46	Lot	4-Zone très dotée
76	Occitanie	46	Lot	46127	Gourdon	46120	Gindou	76	Occitanie	46	Lot	4-Zone très dotée
76	Occitanie	46	Lot	46127	Gourdon	46121	Ginouillac	76	Occitanie	46	Lot	4-Zone très dotée
76	Occitanie	46	Lot	46029	Biars-sur-Cère	46122	Gintrac	76	Occitanie	46	Lot	3-Zone intermédiaire
76	Occitanie	46	Lot	46029	Biars-sur-Cère	46123	Girac	76	Occitanie	46	Lot	3-Zone intermédiaire
76	Occitanie	46	Lot	46029	Biars-sur-Cère	46124	Glanes	76	Occitanie	46	Lot	3-Zone intermédiaire
76	Occitanie	46	Lot	46251	Saint-Céré	46125	Gorses	76	Occitanie	46	Lot	3-Zone intermédiaire
76	Occitanie	46	Lot	46225	Prayssac	46126	Goujounac	76	Occitanie	46	Lot	4-Zone très dotée
76	Occitanie	46	Lot	46127	Gourdon	46127	Gourdon	76	Occitanie	46	Lot	4-Zone très dotée
76	Occitanie	46	Lot	46128	Gramat	46128	Gramat	76	Occitanie	46	Lot	3-Zone intermédiaire
76	Occitanie	46	Lot	46102	Figeac	46129	Gréalou	76	Occitanie	46	Lot	4-Zone très dotée
76	Occitanie	46	Lot	46231	Puy-l'Évêque	46130	Grézels	76	Occitanie	46	Lot	4-Zone très dotée
76	Occitanie	46	Lot	46102	Figeac	46131	Grèzes	76	Occitanie	46	Lot	4-Zone très dotée
76	Occitanie	46	Lot	46128	Gramat	46132	Issendolus	76	Occitanie	46	Lot	3-Zone intermédiaire

Liste des communes Occitanie - zonage infirmiers 2021

Code Région d'attribution du BVCV (zonage)	Libellé de la région d'attribution du BVCV (zonage)	Code Département d'attribution du BVCV (zonage)	Libellé du département d'attribution du BVCV (zonage)	Code INSEE du bassin de vie ou du pseudo-canton	Libellé du bassin de vie ou du pseudo-canton	Code INSEE de la commune	Libellé de la commune	Code Région administrative de la commune	Libellé de la région administrative de la commune	Code Département administratif de la commune	Libellé du département administratif de la commune	Classement_final
76	Occitanie	46	Lot	46102	Figeac	46133	Issepts	76	Occitanie	46	Lot	4-Zone très dotée
76	Occitanie	46	Lot	46225	Prayssac	46134	Les Junies	76	Occitanie	46	Lot	4-Zone très dotée
76	Occitanie	46	Lot	46225	Prayssac	46136	Labastide-du-Vert	76	Occitanie	46	Lot	4-Zone très dotée
76	Occitanie	46	Lot	46042	Cahors	46137	Labastide-Marnhac	76	Occitanie	46	Lot	4-Zone très dotée
76	Occitanie	46	Lot	46128	Gramat	46138	Coeur de Causse	76	Occitanie	46	Lot	3-Zone intermédiaire
76	Occitanie	46	Lot	46143	Lacapelle-Marival	46139	Labathude	76	Occitanie	46	Lot	3-Zone intermédiaire
76	Occitanie	46	Lot	46042	Cahors	46140	Laburgade	76	Occitanie	46	Lot	4-Zone très dotée
76	Occitanie	46	Lot	46143	Lacapelle-Marival	46143	Lacapelle-Marival	76	Occitanie	46	Lot	3-Zone intermédiaire
76	Occitanie	46	Lot	46309	Souillac	46144	Lacave	76	Occitanie	46	Lot	3-Zone intermédiaire
76	Occitanie	46	Lot	46309	Souillac	46145	Lachapelle-Auzac	76	Occitanie	46	Lot	3-Zone intermédiaire
76	Occitanie	46	Lot	46251	Saint-Céré	46146	Ladirat	76	Occitanie	46	Lot	3-Zone intermédiaire
76	Occitanie	46	Lot	46231	Puy-l'Évêque	46147	Lagardelle	76	Occitanie	46	Lot	4-Zone très dotée
76	Occitanie	46	Lot	46042	Cahors	46148	Lalbenque	76	Occitanie	46	Lot	4-Zone très dotée
76	Occitanie	46	Lot	46042	Cahors	46149	Lamagdelaine	76	Occitanie	46	Lot	4-Zone très dotée
76	Occitanie	46	Lot	46042	Cahors	46151	Lamothe-Cassel	76	Occitanie	46	Lot	4-Zone très dotée
76	Occitanie	46	Lot	46127	Gourdon	46152	Lamothe-Fénelon	76	Occitanie	46	Lot	4-Zone très dotée
76	Occitanie	46	Lot	46309	Souillac	46153	Lanzac	76	Occitanie	46	Lot	3-Zone intermédiaire
76	Occitanie	46	Lot	46102	Figeac	46155	Larnagol	76	Occitanie	46	Lot	4-Zone très dotée
76	Occitanie	46	Lot	46042	Cahors	46156	Bellefont-La Rauze	76	Occitanie	46	Lot	4-Zone très dotée
76	Occitanie	46	Lot	46102	Figeac	46157	Larroque-Toirac	76	Occitanie	46	Lot	4-Zone très dotée
76	Occitanie	46	Lot	46201	Montcuq	46158	Lascabanes	76	Occitanie	46	Lot	4-Zone très dotée
76	Occitanie	46	Lot	46251	Saint-Céré	46159	Latouille-Lentillac	76	Occitanie	46	Lot	3-Zone intermédiaire
76	Occitanie	46	Lot	46042	Cahors	46162	Lauzès	76	Occitanie	46	Lot	4-Zone très dotée
76	Occitanie	46	Lot	46029	Biars-sur-Cère	46163	Laval-de-Cère	76	Occitanie	46	Lot	3-Zone intermédiaire
76	Occitanie	46	Lot	46127	Gourdon	46164	Lavercantière	76	Occitanie	46	Lot	4-Zone très dotée
76	Occitanie	46	Lot	46128	Gramat	46165	Lavergne	76	Occitanie	46	Lot	3-Zone intermédiaire
76	Occitanie	46	Lot	46042	Cahors	46167	Lentillac-du-Causse	76	Occitanie	46	Lot	4-Zone très dotée
76	Occitanie	46	Lot	46102	Figeac	46168	Lentillac-Saint-Blaise	76	Occitanie	46	Lot	4-Zone très dotée
76	Occitanie	46	Lot	46127	Gourdon	46169	Léobard	76	Occitanie	46	Lot	4-Zone très dotée
76	Occitanie	46	Lot	46143	Lacapelle-Marival	46170	Leyme	76	Occitanie	46	Lot	3-Zone intermédiaire

Liste des communes Occitanie - zonage infirmiers 2021

Code Région d'attribution du BVCV (zonage)	Libellé de la région d'attribution du BVCV (zonage)	Code Département d'attribution du BVCV (zonage)	Libellé du département d'attribution du BVCV (zonage)	Code INSEE du bassin de vie ou du pseudo-canton	Libellé du bassin de vie ou du pseudo-canton	Code INSEE de la commune	Libellé de la commune	Code Région administrative de la commune	Libellé de la région administrative de la commune	Code Département administratif de la commune	Libellé du département administratif de la commune	Classement_final
76	Occitanie	46	Lot	46225	Prayssac	46171	Lherm	76	Occitanie	46	Lot	4-Zone très dotée
76	Occitanie	46	Lot	46042	Cahors	46172	Lhospitalet	76	Occitanie	46	Lot	4-Zone très dotée
76	Occitanie	46	Lot	46102	Figeac	46174	Linac	76	Occitanie	46	Lot	4-Zone très dotée
76	Occitanie	46	Lot	46102	Figeac	46175	Lissac-et-Mouret	76	Occitanie	46	Lot	4-Zone très dotée
76	Occitanie	46	Lot	46102	Figeac	46176	Livernon	76	Occitanie	46	Lot	4-Zone très dotée
76	Occitanie	46	Lot	46029	Biars-sur-Cère	46177	Loubressac	76	Occitanie	46	Lot	3-Zone intermédiaire
76	Occitanie	46	Lot	46309	Souillac	46178	Loupiac	76	Occitanie	46	Lot	3-Zone intermédiaire
76	Occitanie	46	Lot	46102	Figeac	46180	Lunan	76	Occitanie	46	Lot	4-Zone très dotée
76	Occitanie	46	Lot	46128	Gramat	46181	Lunegarde	76	Occitanie	46	Lot	3-Zone intermédiaire
76	Occitanie	46	Lot	46225	Prayssac	46182	Luzech	76	Occitanie	46	Lot	4-Zone très dotée
76	Occitanie	46	Lot	46102	Figeac	46183	Marcihac-sur-Célé	76	Occitanie	46	Lot	4-Zone très dotée
76	Occitanie	46	Lot	46127	Gourdon	46184	Marminiac	76	Occitanie	46	Lot	4-Zone très dotée
76	Occitanie	46	Lot	46330	Vayrac	46185	Martel	76	Occitanie	46	Lot	3-Zone intermédiaire
76	Occitanie	46	Lot	46127	Gourdon	46186	Masclat	76	Occitanie	46	Lot	4-Zone très dotée
76	Occitanie	46	Lot	46042	Cahors	46188	Maxou	76	Occitanie	46	Lot	4-Zone très dotée
76	Occitanie	46	Lot	46128	Gramat	46189	Mayrinhac-Lentour	76	Occitanie	46	Lot	3-Zone intermédiaire
76	Occitanie	46	Lot	46042	Cahors	46190	Mechmont	76	Occitanie	46	Lot	4-Zone très dotée
76	Occitanie	46	Lot	46042	Cahors	46191	Merçuès	76	Occitanie	46	Lot	4-Zone très dotée
76	Occitanie	46	Lot	46309	Souillac	46192	Meyronne	76	Occitanie	46	Lot	3-Zone intermédiaire
76	Occitanie	46	Lot	46128	Gramat	46193	Miers	76	Occitanie	46	Lot	3-Zone intermédiaire
76	Occitanie	46	Lot	46127	Gourdon	46194	Milhac	76	Occitanie	46	Lot	4-Zone très dotée
76	Occitanie	46	Lot	46143	Lacapelle-Marival	46195	Molières	76	Occitanie	46	Lot	3-Zone intermédiaire
76	Occitanie	46	Lot	46127	Gourdon	46196	Montamel	76	Occitanie	46	Lot	4-Zone très dotée
76	Occitanie	46	Lot	46042	Cahors	46197	Le Montat	76	Occitanie	46	Lot	4-Zone très dotée
76	Occitanie	46	Lot	46102	Figeac	46198	Montbrun	76	Occitanie	46	Lot	4-Zone très dotée
76	Occitanie	46	Lot	46231	Puy-l'Évêque	46199	Montcabrier	76	Occitanie	46	Lot	4-Zone très dotée
76	Occitanie	46	Lot	46225	Prayssac	46200	Montcléra	76	Occitanie	46	Lot	4-Zone très dotée
76	Occitanie	46	Lot	46201	Montcuq	46201	Montcuq-en-Quercy-Blanc	76	Occitanie	46	Lot	4-Zone très dotée
76	Occitanie	46	Lot	46143	Lacapelle-Marival	46203	Montet-et-Bouyal	76	Occitanie	46	Lot	3-Zone intermédiaire
76	Occitanie	46	Lot	46127	Gourdon	46204	Montfaucon	76	Occitanie	46	Lot	4-Zone très dotée

Liste des communes Occitanie - zonage infirmiers 2021

Code Région d'attribution du BVCV (zonage)	Libellé de la région d'attribution du BVCV (zonage)	Code Département d'attribution du BVCV (zonage)	Libellé du département d'attribution du BVCV (zonage)	Code INSEE du bassin de vie ou du pseudo-canton	Libellé du bassin de vie ou du pseudo-canton	Code INSEE de la commune	Libellé de la commune	Code Région administrative de la commune	Libellé de la région administrative de la commune	Code Département administratif de la commune	Libellé du département administratif de la commune	Classement_final
76	Occitanie	46	Lot	46042	Cahors	46205	Montgesty	76	Occitanie	46	Lot	4-Zone très dotée
76	Occitanie	46	Lot	46201	Montcuq	46206	Montlaurun	76	Occitanie	46	Lot	4-Zone très dotée
76	Occitanie	46	Lot	46128	Gramat	46208	Montvalent	76	Occitanie	46	Lot	3-Zone intermédiaire
76	Occitanie	46	Lot	46309	Souillac	46209	Nadaillac-de-Rouge	76	Occitanie	46	Lot	3-Zone intermédiaire
76	Occitanie	46	Lot	46042	Cahors	46210	Nadillac	76	Occitanie	46	Lot	4-Zone très dotée
76	Occitanie	46	Lot	46042	Cahors	46211	Nuzéjous	76	Occitanie	46	Lot	4-Zone très dotée
76	Occitanie	46	Lot	46042	Cahors	46212	Orniac	76	Occitanie	46	Lot	4-Zone très dotée
76	Occitanie	46	Lot	46128	Gramat	46213	Padirac	76	Occitanie	46	Lot	3-Zone intermédiaire
76	Occitanie	46	Lot	46225	Prayssac	46214	Parnac	76	Occitanie	46	Lot	4-Zone très dotée
76	Occitanie	46	Lot	46127	Gourdon	46215	Payrac	76	Occitanie	46	Lot	4-Zone très dotée
76	Occitanie	46	Lot	46127	Gourdon	46216	Payrignac	76	Occitanie	46	Lot	4-Zone très dotée
76	Occitanie	46	Lot	46042	Cahors	46217	Pern	76	Occitanie	46	Lot	4-Zone très dotée
76	Occitanie	46	Lot	46225	Prayssac	46218	Pescadoires	76	Occitanie	46	Lot	4-Zone très dotée
76	Occitanie	46	Lot	46127	Gourdon	46219	Peyrilles	76	Occitanie	46	Lot	4-Zone très dotée
76	Occitanie	46	Lot	46309	Souillac	46220	Pinsac	76	Occitanie	46	Lot	3-Zone intermédiaire
76	Occitanie	46	Lot	46102	Figeac	46221	Planioles	76	Occitanie	46	Lot	4-Zone très dotée
76	Occitanie	46	Lot	46225	Prayssac	46222	Pomarède	76	Occitanie	46	Lot	4-Zone très dotée
76	Occitanie	46	Lot	46225	Prayssac	46223	Pontcirq	76	Occitanie	46	Lot	4-Zone très dotée
76	Occitanie	46	Lot	46042	Cahors	46224	Pradines	76	Occitanie	46	Lot	4-Zone très dotée
76	Occitanie	46	Lot	46225	Prayssac	46225	Prayssac	76	Occitanie	46	Lot	4-Zone très dotée
76	Occitanie	46	Lot	46102	Figeac	46226	Predeignes	76	Occitanie	46	Lot	4-Zone très dotée
76	Occitanie	46	Lot	46029	Biars-sur-Cère	46228	Prudhomat	76	Occitanie	46	Lot	3-Zone intermédiaire
76	Occitanie	46	Lot	46029	Biars-sur-Cère	46229	Puybrun	76	Occitanie	46	Lot	3-Zone intermédiaire
76	Occitanie	46	Lot	46231	Puy-l'Évêque	46231	Puy-l'Évêque	76	Occitanie	46	Lot	4-Zone très dotée
76	Occitanie	46	Lot	46330	Vayrac	46232	Les Quatre-Routes-du-Lot	76	Occitanie	46	Lot	3-Zone intermédiaire
76	Occitanie	46	Lot	46128	Gramat	46233	Quissac	76	Occitanie	46	Lot	3-Zone intermédiaire
76	Occitanie	46	Lot	46127	Gourdon	46234	Rampoux	76	Occitanie	46	Lot	4-Zone très dotée
76	Occitanie	46	Lot	46128	Gramat	46235	Reilhac	76	Occitanie	46	Lot	3-Zone intermédiaire
76	Occitanie	46	Lot	46127	Gourdon	46236	Reilhaguet	76	Occitanie	46	Lot	4-Zone très dotée
76	Occitanie	46	Lot	46102	Figeac	46237	Reyrevignes	76	Occitanie	46	Lot	4-Zone très dotée

Liste des communes Occitanie - zonage infirmiers 2021

Code Région d'attribution du BVCV (zonage)	Libellé de la région d'attribution du BVCV (zonage)	Code Departement d'attribution du BVCV (zonage)	Libellé du département d'attribution du BVCV (zonage)	Code INSEE du bassin de vie ou du pseudo-canton	Libellé du bassin de vie ou du pseudo-canton	Code INSEE de la commune	Libellé de la commune	Code Région administrative de la commune	Libellé de la région administrative de la commune	Code Departement administratif de la commune	Libellé du département administratif de la commune	Classement_final
76	Occitanie	46	Lot	46128	Gramat	46238	Rignac	76	Occitanie	46	Lot	3-Zone intermédiaire
76	Occitanie	46	Lot	46309	Souillac	46239	Le Roc	76	Occitanie	46	Lot	3-Zone intermédiaire
76	Occitanie	46	Lot	46128	Gramat	46240	Rocamadour	76	Occitanie	46	Lot	3-Zone intermédiaire
76	Occitanie	46	Lot	46127	Gourdon	46241	Rouffilhac	76	Occitanie	46	Lot	4-Zone très dotée
76	Occitanie	46	Lot	46143	Lacapelle-Marival	46242	Rudelle	76	Occitanie	46	Lot	3-Zone intermédiaire
76	Occitanie	46	Lot	46143	Lacapelle-Marival	46243	Rueyres	76	Occitanie	46	Lot	3-Zone intermédiaire
76	Occitanie	46	Lot	46143	Lacapelle-Marival	46244	Sabadel-Latronquièrre	76	Occitanie	46	Lot	3-Zone intermédiaire
76	Occitanie	46	Lot	46042	Cahors	46245	Sabadel-Lauzès	76	Occitanie	46	Lot	4-Zone très dotée
76	Occitanie	46	Lot	46128	Gramat	46246	Saignes	76	Occitanie	46	Lot	3-Zone intermédiaire
76	Occitanie	46	Lot	46102	Figeac	46249	Saint-Bressou	76	Occitanie	46	Lot	4-Zone très dotée
76	Occitanie	46	Lot	46225	Prayssac	46250	Saint-Caprais	76	Occitanie	46	Lot	4-Zone très dotée
76	Occitanie	46	Lot	46251	Saint-Céré	46251	Saint-Céré	76	Occitanie	46	Lot	3-Zone intermédiaire
76	Occitanie	46	Lot	46042	Cahors	46252	Les Pechs du Vers	76	Occitanie	46	Lot	4-Zone très dotée
76	Occitanie	46	Lot	46127	Gourdon	46253	Saint-Chamarand	76	Occitanie	46	Lot	4-Zone très dotée
76	Occitanie	46	Lot	46102	Figeac	46254	Saint-Chels	76	Occitanie	46	Lot	4-Zone très dotée
76	Occitanie	46	Lot	46042	Cahors	46256	Saint-Cirq-Lapopie	76	Occitanie	46	Lot	4-Zone très dotée
76	Occitanie	46	Lot	46127	Gourdon	46257	Saint-Cirq-Madelon	76	Occitanie	46	Lot	4-Zone très dotée
76	Occitanie	46	Lot	46127	Gourdon	46258	Saint-Cirq-Souillaguet	76	Occitanie	46	Lot	4-Zone très dotée
76	Occitanie	46	Lot	46127	Gourdon	46259	Saint-Clair	76	Occitanie	46	Lot	4-Zone très dotée
76	Occitanie	46	Lot	46143	Lacapelle-Marival	46260	Sainte-Colombe	76	Occitanie	46	Lot	3-Zone intermédiaire
76	Occitanie	46	Lot	46201	Montcuq	46262	Saint-Cyprien	76	Occitanie	46	Lot	4-Zone très dotée
76	Occitanie	46	Lot	46201	Montcuq	46263	Saint-Daunès	76	Occitanie	46	Lot	4-Zone très dotée
76	Occitanie	46	Lot	46042	Cahors	46264	Saint-Denis-Catus	76	Occitanie	46	Lot	4-Zone très dotée
76	Occitanie	46	Lot	46330	Vayrac	46265	Saint-Denis-lès-Martel	76	Occitanie	46	Lot	3-Zone intermédiaire
76	Occitanie	46	Lot	46102	Figeac	46266	Saint-Félix	76	Occitanie	46	Lot	4-Zone très dotée
76	Occitanie	46	Lot	46127	Gourdon	46267	Saint-Germain-du-Bel-Air	76	Occitanie	46	Lot	4-Zone très dotée
76	Occitanie	46	Lot	46042	Cahors	46268	Saint-Géry-Vers	76	Occitanie	46	Lot	4-Zone très dotée
76	Occitanie	46	Lot	46251	Saint-Céré	46271	Saint-Jean-Lespinasse	76	Occitanie	46	Lot	3-Zone intermédiaire
76	Occitanie	46	Lot	46102	Figeac	46272	Saint-Jean-Mirabel	76	Occitanie	46	Lot	4-Zone très dotée
76	Occitanie	46	Lot	46251	Saint-Céré	46273	Saint-Laurent-les-Tours	76	Occitanie	46	Lot	3-Zone intermédiaire

Liste des communes Occitanie - zonage infirmiers 2021

Code Région d'attribution du BVCV (zonage)	Libellé de la région d'attribution du BVCV (zonage)	Code Département d'attribution du BVCV (zonage)	Libellé du département d'attribution du BVCV (zonage)	Code INSEE du bassin de vie ou du pseudo-canton	Libellé du bassin de vie ou du pseudo-canton	Code INSEE de la commune	Libellé de la commune	Code Région administrative de la commune	Libellé de la région administrative de la commune	Code Département administratif de la commune	Libellé du département administratif de la commune	Classement_final
76	Occitanie	46	Lot	46201	Montcuq	46274	Saint-Laurent-Lolmie	76	Occitanie	46	Lot	4-Zone très dotée
76	Occitanie	46	Lot	46042	Cahors	46276	Saint-Martin-Labouval	76	Occitanie	46	Lot	4-Zone très dotée
76	Occitanie	46	Lot	46143	Lacapelle-Marival	46279	Saint-Maurice-en-Quercy	76	Occitanie	46	Lot	3-Zone intermédiaire
76	Occitanie	46	Lot	46042	Cahors	46280	Saint-Médard	76	Occitanie	46	Lot	4-Zone très dotée
76	Occitanie	46	Lot	46251	Saint-Céré	46281	Saint-Médard-de-Presque	76	Occitanie	46	Lot	3-Zone intermédiaire
76	Occitanie	46	Lot	46251	Saint-Céré	46282	Saint-Médard-Nicourby	76	Occitanie	46	Lot	3-Zone intermédiaire
76	Occitanie	46	Lot	46330	Vayrac	46283	Saint-Michel-de-Bannières	76	Occitanie	46	Lot	3-Zone intermédiaire
76	Occitanie	46	Lot	46029	Biars-sur-Cère	46284	Saint-Michel-Loubéjou	76	Occitanie	46	Lot	3-Zone intermédiaire
76	Occitanie	46	Lot	46201	Montcuq	46285	Saint-Pantaléon	76	Occitanie	46	Lot	4-Zone très dotée
76	Occitanie	46	Lot	46251	Saint-Céré	46286	Saint-Paul-de-Vern	76	Occitanie	46	Lot	3-Zone intermédiaire
76	Occitanie	46	Lot	46102	Figeac	46288	Saint-Perdoux	76	Occitanie	46	Lot	4-Zone très dotée
76	Occitanie	46	Lot	46102	Figeac	46289	Saint-Pierre-Toirac	76	Occitanie	46	Lot	4-Zone très dotée
76	Occitanie	46	Lot	46127	Gourdon	46290	Saint-Projet	76	Occitanie	46	Lot	4-Zone très dotée
76	Occitanie	46	Lot	46128	Gramat	46292	Saint-Simon	76	Occitanie	46	Lot	3-Zone intermédiaire
76	Occitanie	46	Lot	46309	Souillac	46293	Saint-Sozy	76	Occitanie	46	Lot	3-Zone intermédiaire
76	Occitanie	46	Lot	46102	Figeac	46294	Saint-Sulpice	76	Occitanie	46	Lot	4-Zone très dotée
76	Occitanie	46	Lot	46251	Saint-Céré	46295	Saint-Vincent-du-Pendit	76	Occitanie	46	Lot	3-Zone intermédiaire
76	Occitanie	46	Lot	46225	Prayssac	46296	Saint-Vincent-Rive-d'Olt	76	Occitanie	46	Lot	4-Zone très dotée
76	Occitanie	46	Lot	46127	Gourdon	46297	Salviac	76	Occitanie	46	Lot	4-Zone très dotée
76	Occitanie	46	Lot	46330	Vayrac	46298	Sarrazac	76	Occitanie	46	Lot	3-Zone intermédiaire
76	Occitanie	46	Lot	46102	Figeac	46299	Sauliac-sur-Célé	76	Occitanie	46	Lot	4-Zone très dotée
76	Occitanie	46	Lot	46225	Prayssac	46301	Sauzet	76	Occitanie	46	Lot	4-Zone très dotée
76	Occitanie	46	Lot	46128	Gramat	46303	Sénaillac-Lauzès	76	Occitanie	46	Lot	3-Zone intermédiaire
76	Occitanie	46	Lot	46127	Gourdon	46304	Séniergues	76	Occitanie	46	Lot	4-Zone très dotée
76	Occitanie	46	Lot	46231	Puy-l'Évêque	46305	Sérignac	76	Occitanie	46	Lot	4-Zone très dotée
76	Occitanie	46	Lot	46128	Gramat	46306	Sonac	76	Occitanie	46	Lot	3-Zone intermédiaire
76	Occitanie	46	Lot	46127	Gourdon	46308	Soucirac	76	Occitanie	46	Lot	4-Zone très dotée
76	Occitanie	46	Lot	46309	Souillac	46309	Souillac	76	Occitanie	46	Lot	3-Zone intermédiaire
76	Occitanie	46	Lot	46128	Gramat	46310	Soulomès	76	Occitanie	46	Lot	3-Zone intermédiaire
76	Occitanie	46	Lot	46251	Saint-Céré	46311	Sousceyrac-en-Quercy	76	Occitanie	46	Lot	3-Zone intermédiaire

Liste des communes Occitanie - zonage infirmiers 2021

Code Région d'attribution du BVCV (zonage)	Libellé de la région d'attribution du BVCV (zonage)	Code Departement d'attribution du BVCV (zonage)	Libellé du département d'attribution du BVCV (zonage)	Code INSEE du bassin de vie ou du pseudo-canton	Libellé du bassin de vie ou du pseudo-canton	Code INSEE de la commune	Libellé de la commune	Code Région administrative de la commune	Libellé de la région administrative de la commune	Code Departement administratif de la commune	Libellé du département administratif de la commune	Classement_final
76	Occitanie	46	Lot	46330	Vayrac	46312	Strenquels	76	Occitanie	46	Lot	3-Zone intermédiaire
76	Occitanie	46	Lot	46029	Biars-sur-Cère	46313	Tauriac	76	Occitanie	46	Lot	3-Zone intermédiaire
76	Occitanie	46	Lot	46143	Lacapelle-Marival	46314	Terrou	76	Occitanie	46	Lot	3-Zone intermédiaire
76	Occitanie	46	Lot	46251	Saint-Céré	46315	Teyssieu	76	Occitanie	46	Lot	3-Zone intermédiaire
76	Occitanie	46	Lot	46042	Cahors	46316	Thédirac	76	Occitanie	46	Lot	4-Zone très dotée
76	Occitanie	46	Lot	46128	Gramat	46317	Thégra	76	Occitanie	46	Lot	3-Zone intermédiaire
76	Occitanie	46	Lot	46128	Gramat	46318	Thémines	76	Occitanie	46	Lot	3-Zone intermédiaire
76	Occitanie	46	Lot	46143	Lacapelle-Marival	46319	Théminettes	76	Occitanie	46	Lot	3-Zone intermédiaire
76	Occitanie	46	Lot	46042	Cahors	46320	Tour-de-Faure	76	Occitanie	46	Lot	4-Zone très dotée
76	Occitanie	46	Lot	46042	Cahors	46322	Trespoux-Rassiels	76	Occitanie	46	Lot	4-Zone très dotée
76	Occitanie	46	Lot	46042	Cahors	46323	Ussel	76	Occitanie	46	Lot	4-Zone très dotée
76	Occitanie	46	Lot	46042	Cahors	46324	Uzech	76	Occitanie	46	Lot	4-Zone très dotée
76	Occitanie	46	Lot	46042	Cahors	46329	Vaylats	76	Occitanie	46	Lot	4-Zone très dotée
76	Occitanie	46	Lot	46330	Vayrac	46330	Vayrac	76	Occitanie	46	Lot	3-Zone intermédiaire
76	Occitanie	46	Lot	46102	Figeac	46332	Viazac	76	Occitanie	46	Lot	4-Zone très dotée
76	Occitanie	46	Lot	46127	Gourdon	46334	Le Vigan	76	Occitanie	46	Lot	4-Zone très dotée
76	Occitanie	46	Lot	46201	Montcuq	46335	Villesèque	76	Occitanie	46	Lot	4-Zone très dotée
76	Occitanie	46	Lot	46231	Puy-l'Évêque	46336	Vire-sur-Lot	76	Occitanie	46	Lot	4-Zone très dotée
76	Occitanie	46	Lot	46309	Souillac	46337	Mayrac	76	Occitanie	46	Lot	3-Zone intermédiaire
76	Occitanie	46	Lot	46251	Saint-Céré	46339	Saint-Jean-Lagreste	76	Occitanie	46	Lot	3-Zone intermédiaire
76	Occitanie	46	Lot	46042	Cahors	46340	Saint-Pierre-Lafeuille	76	Occitanie	46	Lot	4-Zone très dotée
76	Occitanie	46	Lot	46201	Montcuq	82021	Bouloc	76	Occitanie	82	Tarn-et-Garonne	4-Zone très dotée
76	Occitanie	46	Lot	46201	Montcuq	82042	Cazes-Mondenard	76	Occitanie	82	Tarn-et-Garonne	4-Zone très dotée
76	Occitanie	46	Lot	46201	Montcuq	82094	Lauzerte	76	Occitanie	82	Tarn-et-Garonne	4-Zone très dotée
76	Occitanie	46	Lot	46201	Montcuq	82116	Montagudet	76	Occitanie	82	Tarn-et-Garonne	4-Zone très dotée
76	Occitanie	46	Lot	46201	Montcuq	82164	Sainte-Juliette	76	Occitanie	82	Tarn-et-Garonne	4-Zone très dotée
76	Occitanie	46	Lot	46201	Montcuq	82177	Sauveterre	76	Occitanie	82	Tarn-et-Garonne	4-Zone très dotée
76	Occitanie	46	Lot	46201	Montcuq	82183	Tréjols	76	Occitanie	82	Tarn-et-Garonne	4-Zone très dotée
76	Occitanie	48	Lozere	48080	Langogne	07018	Astet	84	Auvergne-Rhône-Alpes	07	Ardèche	3-Zone intermédiaire
76	Occitanie	48	Lozere	48080	Langogne	07038	Borne	84	Auvergne-Rhône-Alpes	07	Ardèche	3-Zone intermédiaire

Liste des communes Occitanie - zonage infirmiers 2021

Code Région d'attribution du BVCV (zonage)	Libellé de la région d'attribution du BVCV (zonage)	Code Departement d'attribution du BVCV (zonage)	Libellé du département d'attribution du BVCV (zonage)	Code INSEE du bassin de vie ou du pseudo-canton	Libellé du bassin de vie ou du pseudo-canton	Code INSEE de la commune	Libellé de la commune	Code Région administrative de la commune	Libellé de la région administrative de la commune	Code Departement administratif de la commune	Libellé du département administratif de la commune	Classement_final
76	Occitanie	48	Lozere	48080	Langogne	07047	Cellier-du-Luc	84	Auvergne-Rhône-Alpes	07	Ardèche	3-Zone intermédiaire
76	Occitanie	48	Lozere	48080	Langogne	07071	Coucouron	84	Auvergne-Rhône-Alpes	07	Ardèche	3-Zone intermédiaire
76	Occitanie	48	Lozere	48080	Langogne	07075	Cros-de-Géorand	84	Auvergne-Rhône-Alpes	07	Ardèche	3-Zone intermédiaire
76	Occitanie	48	Lozere	48080	Langogne	07105	Issanlas	84	Auvergne-Rhône-Alpes	07	Ardèche	3-Zone intermédiaire
76	Occitanie	48	Lozere	48080	Langogne	07119	Le Lac-d'Issarlès	84	Auvergne-Rhône-Alpes	07	Ardèche	3-Zone intermédiaire
76	Occitanie	48	Lozere	48080	Langogne	07121	Lachapelle-Grailouse	84	Auvergne-Rhône-Alpes	07	Ardèche	3-Zone intermédiaire
76	Occitanie	48	Lozere	48080	Langogne	07130	Lanarce	84	Auvergne-Rhône-Alpes	07	Ardèche	3-Zone intermédiaire
76	Occitanie	48	Lozere	48080	Langogne	07135	Laval-d'Aurelle	84	Auvergne-Rhône-Alpes	07	Ardèche	3-Zone intermédiaire
76	Occitanie	48	Lozere	48080	Langogne	07136	Laveyrune	84	Auvergne-Rhône-Alpes	07	Ardèche	3-Zone intermédiaire
76	Occitanie	48	Lozere	48080	Langogne	07137	Lavillatte	84	Auvergne-Rhône-Alpes	07	Ardèche	3-Zone intermédiaire
76	Occitanie	48	Lozere	48080	Langogne	07142	Lespéron	84	Auvergne-Rhône-Alpes	07	Ardèche	3-Zone intermédiaire
76	Occitanie	48	Lozere	48080	Langogne	07154	Mazan-l'Abbaye	84	Auvergne-Rhône-Alpes	07	Ardèche	3-Zone intermédiaire
76	Occitanie	48	Lozere	48080	Langogne	07175	Le Plagnal	84	Auvergne-Rhône-Alpes	07	Ardèche	3-Zone intermédiaire
76	Occitanie	48	Lozere	48080	Langogne	07206	Saint-Alban-en-Montagne	84	Auvergne-Rhône-Alpes	07	Ardèche	3-Zone intermédiaire
76	Occitanie	48	Lozere	48080	Langogne	07224	Saint-Cirgues-en-Montagne	84	Auvergne-Rhône-Alpes	07	Ardèche	3-Zone intermédiaire
76	Occitanie	48	Lozere	48080	Langogne	07232	Saint-Étienne-de-Lugdarès	84	Auvergne-Rhône-Alpes	07	Ardèche	3-Zone intermédiaire
76	Occitanie	48	Lozere	48080	Langogne	07262	Saint-Laurent-les-Bains	84	Auvergne-Rhône-Alpes	07	Ardèche	3-Zone intermédiaire
76	Occitanie	48	Lozere	48034	La Canourgue	12047	Campagnac	76	Occitanie	12	Aveyron	3-Zone intermédiaire
76	Occitanie	48	Lozere	48034	La Canourgue	12237	Saint-Laurent-d'Olt	76	Occitanie	12	Aveyron	3-Zone intermédiaire
76	Occitanie	48	Lozere	48140	Saint-Chély-d'Apcher	15007	Anterrieux	84	Auvergne-Rhône-Alpes	15	Cantal	4-Zone très dotée
76	Occitanie	48	Lozere	48140	Saint-Chély-d'Apcher	15060	Deux-Verges	84	Auvergne-Rhône-Alpes	15	Cantal	4-Zone très dotée
76	Occitanie	48	Lozere	48140	Saint-Chély-d'Apcher	15107	Lorcières	84	Auvergne-Rhône-Alpes	15	Cantal	4-Zone très dotée
76	Occitanie	48	Lozere	48140	Saint-Chély-d'Apcher	15108	Val d'Arcomie	84	Auvergne-Rhône-Alpes	15	Cantal	4-Zone très dotée
76	Occitanie	48	Lozere	48140	Saint-Chély-d'Apcher	15121	Maurines	84	Auvergne-Rhône-Alpes	15	Cantal	4-Zone très dotée
76	Occitanie	48	Lozere	48140	Saint-Chély-d'Apcher	15199	Saint-Martial	84	Auvergne-Rhône-Alpes	15	Cantal	4-Zone très dotée
76	Occitanie	48	Lozere	48080	Langogne	43008	Arlempdes	84	Auvergne-Rhône-Alpes	43	Haute-Loire	3-Zone intermédiaire
76	Occitanie	48	Lozere	48080	Langogne	43019	Barges	84	Auvergne-Rhône-Alpes	43	Haute-Loire	3-Zone intermédiaire
76	Occitanie	48	Lozere	48140	Saint-Chély-d'Apcher	43054	Chanaleilles	84	Auvergne-Rhône-Alpes	43	Haute-Loire	4-Zone très dotée
76	Occitanie	48	Lozere	48080	Langogne	43109	Lafarre	84	Auvergne-Rhône-Alpes	43	Haute-Loire	3-Zone intermédiaire
76	Occitanie	48	Lozere	48080	Langogne	43154	Pradelles	84	Auvergne-Rhône-Alpes	43	Haute-Loire	3-Zone intermédiaire

Liste des communes Occitanie - zonage infirmiers 2021

Code Région d'attribution du BVCV (zonage)	Libellé de la région d'attribution du BVCV (zonage)	Code Departement d'attribution du BVCV (zonage)	Libellé du département d'attribution du BVCV (zonage)	Code INSEE du bassin de vie ou du pseudo-canton	Libellé du bassin de vie ou du pseudo-canton	Code INSEE de la commune	Libellé de la commune	Code Région administrative de la commune	Libellé de la région administrative de la commune	Code Departement administratif de la commune	Libellé du département administratif de la commune	Classement_final
76	Occitanie	48	Lozere	48080	Langogne	43160	Rauret	84	Auvergne-Rhône-Alpes	43	Haute-Loire	3-Zone intermédiaire
76	Occitanie	48	Lozere	48080	Langogne	43168	Saint-Arcons-de-Barges	84	Auvergne-Rhône-Alpes	43	Haute-Loire	3-Zone intermédiaire
76	Occitanie	48	Lozere	48080	Langogne	43173	Saint-Christophe-d'Allier	84	Auvergne-Rhône-Alpes	43	Haute-Loire	3-Zone intermédiaire
76	Occitanie	48	Lozere	48080	Langogne	43180	Saint-Étienne-du-Vigan	84	Auvergne-Rhône-Alpes	43	Haute-Loire	3-Zone intermédiaire
76	Occitanie	48	Lozere	48080	Langogne	43192	Saint-Haon	84	Auvergne-Rhône-Alpes	43	Haute-Loire	3-Zone intermédiaire
76	Occitanie	48	Lozere	48080	Langogne	43215	Saint-Paul-de-Tartas	84	Auvergne-Rhône-Alpes	43	Haute-Loire	3-Zone intermédiaire
76	Occitanie	48	Lozere	48080	Langogne	43225	Saint-Vénérand	84	Auvergne-Rhône-Alpes	43	Haute-Loire	3-Zone intermédiaire
76	Occitanie	48	Lozere	48080	Langogne	43263	Vielprat	84	Auvergne-Rhône-Alpes	43	Haute-Loire	3-Zone intermédiaire
76	Occitanie	48	Lozere	48140	Saint-Chély-d'Apcher	48001	Albaret-le-Comtal	76	Occitanie	48	Lozère	4-Zone très dotée
76	Occitanie	48	Lozere	48140	Saint-Chély-d'Apcher	48002	Albaret-Sainte-Marie	76	Occitanie	48	Lozère	4-Zone très dotée
76	Occitanie	48	Lozere	48095	Mende	48003	Allenc	76	Occitanie	48	Lozère	4-Zone très dotée
76	Occitanie	48	Lozere	48092	Marvejols	48005	Antrenas	76	Occitanie	48	Lozère	3-Zone intermédiaire
76	Occitanie	48	Lozere	48140	Saint-Chély-d'Apcher	48007	Arzenc-d'Apcher	76	Occitanie	48	Lozère	4-Zone très dotée
76	Occitanie	48	Lozere	48080	Langogne	48008	Arzenc-de-Randon	76	Occitanie	48	Lozère	3-Zone intermédiaire
76	Occitanie	48	Lozere	48140	Saint-Chély-d'Apcher	48009	Peyre en Aubrac	76	Occitanie	48	Lozère	4-Zone très dotée
76	Occitanie	48	Lozere	48080	Langogne	48010	Auroux	76	Occitanie	48	Lozère	3-Zone intermédiaire
76	Occitanie	48	Lozere	48140	Saint-Chély-d'Apcher	48012	Les Monts-Verts	76	Occitanie	48	Lozère	4-Zone très dotée
76	Occitanie	48	Lozere	48095	Mende	48013	Badaroux	76	Occitanie	48	Lozère	4-Zone très dotée
76	Occitanie	48	Lozere	48095	Mende	48016	Balsièges	76	Occitanie	48	Lozère	4-Zone très dotée
76	Occitanie	48	Lozere	48034	La Canourgue	48017	Banassac-Canilhac	76	Occitanie	48	Lozère	3-Zone intermédiaire
76	Occitanie	48	Lozere	48095	Mende	48018	Barjac	76	Occitanie	48	Lozère	4-Zone très dotée
76	Occitanie	48	Lozere	48061	Florac	48019	Barre-des-Cévennes	76	Occitanie	48	Lozère	3-Zone intermédiaire
76	Occitanie	48	Lozere	48061	Florac	48020	Bassurels	76	Occitanie	48	Lozère	3-Zone intermédiaire
76	Occitanie	48	Lozere	48080	Langogne	48021	La Bastide-Puylaurent	76	Occitanie	48	Lozère	3-Zone intermédiaire
76	Occitanie	48	Lozere	48140	Saint-Chély-d'Apcher	48025	Les Bessons	76	Occitanie	48	Lozère	4-Zone très dotée
76	Occitanie	48	Lozere	48140	Saint-Chély-d'Apcher	48026	Blavignac	76	Occitanie	48	Lozère	4-Zone très dotée
76	Occitanie	48	Lozere	48095	Mende	48027	Mont Lozère et Goulet	76	Occitanie	48	Lozère	4-Zone très dotée
76	Occitanie	48	Lozere	48061	Florac	48028	Les Bondons	76	Occitanie	48	Lozère	3-Zone intermédiaire
76	Occitanie	48	Lozere	48095	Mende	48029	Le Born	76	Occitanie	48	Lozère	4-Zone très dotée
76	Occitanie	48	Lozere	48095	Mende	48030	Brenoux	76	Occitanie	48	Lozère	4-Zone très dotée

Liste des communes Occitanie - zonage infirmiers 2021

Code Région d'attribution du BVCV (zonage)	Libellé de la région d'attribution du BVCV (zonage)	Code Département d'attribution du BVCV (zonage)	Libellé du département d'attribution du BVCV (zonage)	Code INSEE du bassin de vie ou du pseudo-canton	Libellé du bassin de vie ou du pseudo-canton	Code INSEE de la commune	Libellé de la commune	Code Région administrative de la commune	Libellé de la région administrative de la commune	Code Département administratif de la commune	Libellé du département administratif de la commune	Classement_final
76	Occitanie	48	Lozere	48140	Saint-Chély-d'Apcher	48031	Brion	76	Occitanie	48	Lozère	4-Zone très dotée
76	Occitanie	48	Lozere	48092	Marvejols	48032	Le Buisson	76	Occitanie	48	Lozère	3-Zone intermédiaire
76	Occitanie	48	Lozere	48034	La Canourgue	48034	La Canourgue	76	Occitanie	48	Lozère	3-Zone intermédiaire
76	Occitanie	48	Lozere	48061	Florac	48036	Cassagnas	76	Occitanie	48	Lozère	3-Zone intermédiaire
76	Occitanie	48	Lozere	48095	Mende	48037	Chadenet	76	Occitanie	48	Lozère	4-Zone très dotée
76	Occitanie	48	Lozere	48080	Langogne	48038	Chambon-le-Château	76	Occitanie	48	Lozère	3-Zone intermédiaire
76	Occitanie	48	Lozere	48092	Marvejols	48039	Chanac	76	Occitanie	48	Lozère	3-Zone intermédiaire
76	Occitanie	48	Lozere	48080	Langogne	48041	Chastanier	76	Occitanie	48	Lozère	3-Zone intermédiaire
76	Occitanie	48	Lozere	48095	Mende	48042	Chastel-Nouvel	76	Occitanie	48	Lozère	4-Zone très dotée
76	Occitanie	48	Lozere	48080	Langogne	48043	Châteauneuf-de-Randon	76	Occitanie	48	Lozère	3-Zone intermédiaire
76	Occitanie	48	Lozere	48140	Saint-Chély-d'Apcher	48044	Chauchailles	76	Occitanie	48	Lozère	4-Zone très dotée
76	Occitanie	48	Lozere	48080	Langogne	48045	Chauveyrac	76	Occitanie	48	Lozère	3-Zone intermédiaire
76	Occitanie	48	Lozere	48140	Saint-Chély-d'Apcher	48046	Chaulhac	76	Occitanie	48	Lozère	4-Zone très dotée
76	Occitanie	48	Lozere	48080	Langogne	48048	Cheyliard-l'Évêque	76	Occitanie	48	Lozère	3-Zone intermédiaire
76	Occitanie	48	Lozere	48061	Florac	48050	Bédouès-Cocurès	76	Occitanie	48	Lozère	3-Zone intermédiaire
76	Occitanie	48	Lozere	48095	Mende	48053	Cubières	76	Occitanie	48	Lozère	4-Zone très dotée
76	Occitanie	48	Lozere	48095	Mende	48054	Cubiérettes	76	Occitanie	48	Lozère	4-Zone très dotée
76	Occitanie	48	Lozere	48092	Marvejols	48055	Cultures	76	Occitanie	48	Lozère	3-Zone intermédiaire
76	Occitanie	48	Lozere	48092	Marvejols	48056	Esclanèdes	76	Occitanie	48	Lozère	3-Zone intermédiaire
76	Occitanie	48	Lozere	48095	Mende	48057	Estables	76	Occitanie	48	Lozère	4-Zone très dotée
76	Occitanie	48	Lozere	48140	Saint-Chély-d'Apcher	48058	La Fage-Montivernoux	76	Occitanie	48	Lozère	4-Zone très dotée
76	Occitanie	48	Lozere	48140	Saint-Chély-d'Apcher	48059	La Fage-Saint-Julien	76	Occitanie	48	Lozère	4-Zone très dotée
76	Occitanie	48	Lozere	48061	Florac	48061	Florac Trois Rivières	76	Occitanie	48	Lozère	3-Zone intermédiaire
76	Occitanie	48	Lozere	48140	Saint-Chély-d'Apcher	48063	Fontans	76	Occitanie	48	Lozère	4-Zone très dotée
76	Occitanie	48	Lozere	48140	Saint-Chély-d'Apcher	48064	Fournels	76	Occitanie	48	Lozère	4-Zone très dotée
76	Occitanie	48	Lozere	48061	Florac	48065	Fraissinet-de-Fourques	76	Occitanie	48	Lozère	3-Zone intermédiaire
76	Occitanie	48	Lozere	48092	Marvejols	48068	Gabrias	76	Occitanie	48	Lozère	3-Zone intermédiaire
76	Occitanie	48	Lozere	48061	Florac	48069	Gatuzières	76	Occitanie	48	Lozère	3-Zone intermédiaire
76	Occitanie	48	Lozere	48080	Langogne	48070	Grandrieu	76	Occitanie	48	Lozère	3-Zone intermédiaire
76	Occitanie	48	Lozere	48092	Marvejols	48072	Grèzes	76	Occitanie	48	Lozère	3-Zone intermédiaire

Liste des communes Occitanie - zonage infirmiers 2021

Code Région d'attribution du BVCV (zonage)	Libellé de la région d'attribution du BVCV (zonage)	Code Departement d'attribution du BVCV (zonage)	Libellé du département d'attribution du BVCV (zonage)	Code INSEE du bassin de vie ou du pseudo-canton	Libellé du bassin de vie ou du pseudo-canton	Code INSEE de la commune	Libellé de la commune	Code Région administrative de la commune	Libellé de la région administrative de la commune	Code Departement administratif de la commune	Libellé du département administratif de la commune	Classement_final
76	Occitanie	48	Lozere	48034	La Canourgue	48073	Les Hermaux	76	Occitanie	48	Lozère	3-Zone intermédiaire
76	Occitanie	48	Lozere	48061	Florac	48074	Hures-la-Parade	76	Occitanie	48	Lozère	3-Zone intermédiaire
76	Occitanie	48	Lozere	48061	Florac	48075	Ispagnac	76	Occitanie	48	Lozère	3-Zone intermédiaire
76	Occitanie	48	Lozere	48140	Saint-Chély-d'Apcher	48077	Julianges	76	Occitanie	48	Lozère	4-Zone très dotée
76	Occitanie	48	Lozere	48092	Marvejols	48078	Lachamp	76	Occitanie	48	Lozère	3-Zone intermédiaire
76	Occitanie	48	Lozere	48140	Saint-Chély-d'Apcher	48079	Lajo	76	Occitanie	48	Lozère	4-Zone très dotée
76	Occitanie	48	Lozere	48080	Langogne	48080	Langogne	76	Occitanie	48	Lozère	3-Zone intermédiaire
76	Occitanie	48	Lozere	48095	Mende	48081	Lanuéjols	76	Occitanie	48	Lozère	4-Zone très dotée
76	Occitanie	48	Lozere	48095	Mende	48082	Laubert	76	Occitanie	48	Lozère	4-Zone très dotée
76	Occitanie	48	Lozere	48140	Saint-Chély-d'Apcher	48083	Les Laubies	76	Occitanie	48	Lozère	4-Zone très dotée
76	Occitanie	48	Lozere	48034	La Canourgue	48085	Laval-du-Tarn	76	Occitanie	48	Lozère	3-Zone intermédiaire
76	Occitanie	48	Lozere	48080	Langogne	48086	Luc	76	Occitanie	48	Lozère	3-Zone intermédiaire
76	Occitanie	48	Lozere	48092	Marvejols	48087	Prinsuéjols-Malbouzon	76	Occitanie	48	Lozère	3-Zone intermédiaire
76	Occitanie	48	Lozere	48061	Florac	48088	La Malène	76	Occitanie	48	Lozère	3-Zone intermédiaire
76	Occitanie	48	Lozere	48140	Saint-Chély-d'Apcher	48089	Le Malzieu-Forain	76	Occitanie	48	Lozère	4-Zone très dotée
76	Occitanie	48	Lozere	48140	Saint-Chély-d'Apcher	48090	Le Malzieu-Ville	76	Occitanie	48	Lozère	4-Zone très dotée
76	Occitanie	48	Lozere	48092	Marvejols	48091	Marchastel	76	Occitanie	48	Lozère	3-Zone intermédiaire
76	Occitanie	48	Lozere	48092	Marvejols	48092	Marvejols	76	Occitanie	48	Lozère	3-Zone intermédiaire
76	Occitanie	48	Lozere	48095	Mende	48095	Mende	76	Occitanie	48	Lozère	4-Zone très dotée
76	Occitanie	48	Lozere	48061	Florac	48096	Meyrueis	76	Occitanie	48	Lozère	3-Zone intermédiaire
76	Occitanie	48	Lozere	48061	Florac	48098	Molezon	76	Occitanie	48	Lozère	3-Zone intermédiaire
76	Occitanie	48	Lozere	48092	Marvejols	48099	Bourgs sur Colagne	76	Occitanie	48	Lozère	3-Zone intermédiaire
76	Occitanie	48	Lozere	48080	Langogne	48100	Montbel	76	Occitanie	48	Lozère	3-Zone intermédiaire
76	Occitanie	48	Lozere	48092	Marvejols	48103	Montrodat	76	Occitanie	48	Lozère	3-Zone intermédiaire
76	Occitanie	48	Lozere	48140	Saint-Chély-d'Apcher	48104	Nasbinals	76	Occitanie	48	Lozère	4-Zone très dotée
76	Occitanie	48	Lozere	48080	Langogne	48105	Naussac-Fontanes	76	Occitanie	48	Lozère	3-Zone intermédiaire
76	Occitanie	48	Lozere	48140	Saint-Chély-d'Apcher	48106	Noalhac	76	Occitanie	48	Lozère	4-Zone très dotée
76	Occitanie	48	Lozere	48092	Marvejols	48107	Palhers	76	Occitanie	48	Lozère	3-Zone intermédiaire
76	Occitanie	48	Lozere	48080	Langogne	48108	La Panouse	76	Occitanie	48	Lozère	3-Zone intermédiaire
76	Occitanie	48	Lozere	48140	Saint-Chély-d'Apcher	48110	Paulhac-en-Margeride	76	Occitanie	48	Lozère	4-Zone très dotée

Liste des communes Occitanie - zonage infirmiers 2021

Code Région d'attribution du BVCV (zonage)	Libellé de la région d'attribution du BVCV (zonage)	Code Departement d'attribution du BVCV (zonage)	Libellé du département d'attribution du BVCV (zonage)	Code INSEE du bassin de vie ou du pseudo-canton	Libellé du bassin de vie ou du pseudo-canton	Code INSEE de la commune	Libellé de la commune	Code Région administrative de la commune	Libellé de la région administrative de la commune	Code Departement administratif de la commune	Libellé du département administratif de la commune	Classement_final
76	Occitanie	48	Lozere	48095	Mende	48111	Pelouse	76	Occitanie	48	Lozère	4-Zone très dotée
76	Occitanie	48	Lozere	48080	Langogne	48112	Pierrefiche	76	Occitanie	48	Lozère	3-Zone intermédiaire
76	Occitanie	48	Lozere	48061	Florac	48115	Le Pampidou	76	Occitanie	48	Lozère	3-Zone intermédiaire
76	Occitanie	48	Lozere	48061	Florac	48116	Pont de Montvert - Sud Mont Lozère	76	Occitanie	48	Lozère	3-Zone intermédiaire
76	Occitanie	48	Lozere	48080	Langogne	48119	Prévenchères	76	Occitanie	48	Lozère	3-Zone intermédiaire
76	Occitanie	48	Lozere	48140	Saint-Chély-d'Apcher	48121	Prunières	76	Occitanie	48	Lozère	4-Zone très dotée
76	Occitanie	48	Lozere	48092	Marvejols	48124	Recoules-de-Fumas	76	Occitanie	48	Lozère	3-Zone intermédiaire
76	Occitanie	48	Lozere	48092	Marvejols	48126	Ribennes	76	Occitanie	48	Lozère	3-Zone intermédiaire
76	Occitanie	48	Lozere	48095	Mende	48127	Rieutort-de-Randon	76	Occitanie	48	Lozère	4-Zone très dotée
76	Occitanie	48	Lozere	48140	Saint-Chély-d'Apcher	48128	Rimeize	76	Occitanie	48	Lozère	4-Zone très dotée
76	Occitanie	48	Lozere	48080	Langogne	48129	Rocles	76	Occitanie	48	Lozère	3-Zone intermédiaire
76	Occitanie	48	Lozere	48061	Florac	48130	Rousses	76	Occitanie	48	Lozère	3-Zone intermédiaire
76	Occitanie	48	Lozere	48140	Saint-Chély-d'Apcher	48132	Saint-Alban-sur-Limagnole	76	Occitanie	48	Lozère	4-Zone très dotée
76	Occitanie	48	Lozere	48095	Mende	48133	Saint-Amans	76	Occitanie	48	Lozère	4-Zone très dotée
76	Occitanie	48	Lozere	48095	Mende	48137	Saint-Bauzile	76	Occitanie	48	Lozère	4-Zone très dotée
76	Occitanie	48	Lozere	48092	Marvejols	48138	Saint-Bonnet-de-Chirac	76	Occitanie	48	Lozère	3-Zone intermédiaire
76	Occitanie	48	Lozere	48080	Langogne	48139	Saint Bonnet-Laval	76	Occitanie	48	Lozère	3-Zone intermédiaire
76	Occitanie	48	Lozere	48140	Saint-Chély-d'Apcher	48140	Saint-Chély-d'Apcher	76	Occitanie	48	Lozère	4-Zone très dotée
76	Occitanie	48	Lozere	48061	Florac	48141	Mas-Saint-Chély	76	Occitanie	48	Lozère	3-Zone intermédiaire
76	Occitanie	48	Lozere	48140	Saint-Chély-d'Apcher	48145	Saint-Denis-en-Margeride	76	Occitanie	48	Lozère	4-Zone très dotée
76	Occitanie	48	Lozere	48061	Florac	48146	Gorges du Tarn Causses	76	Occitanie	48	Lozère	3-Zone intermédiaire
76	Occitanie	48	Lozere	48095	Mende	48147	Saint-Etienne-du-Valdonnez	76	Occitanie	48	Lozère	4-Zone très dotée
76	Occitanie	48	Lozere	48140	Saint-Chély-d'Apcher	48149	Sainte-Eulalie	76	Occitanie	48	Lozère	4-Zone très dotée
76	Occitanie	48	Lozere	48080	Langogne	48150	Saint-Flour-de-Mercoire	76	Occitanie	48	Lozère	3-Zone intermédiaire
76	Occitanie	48	Lozere	48080	Langogne	48151	Saint-Frézal-d'Albuges	76	Occitanie	48	Lozère	3-Zone intermédiaire
76	Occitanie	48	Lozere	48140	Saint-Chély-d'Apcher	48153	Saint-Gal	76	Occitanie	48	Lozère	4-Zone très dotée
76	Occitanie	48	Lozere	48034	La Canourgue	48156	Saint-Germain-du-Teil	76	Occitanie	48	Lozère	3-Zone intermédiaire
76	Occitanie	48	Lozere	48095	Mende	48157	Sainte-Hélène	76	Occitanie	48	Lozère	4-Zone très dotée
76	Occitanie	48	Lozere	48080	Langogne	48160	Saint-Jean-la-Fouillouse	76	Occitanie	48	Lozère	3-Zone intermédiaire
76	Occitanie	48	Lozere	48140	Saint-Chély-d'Apcher	48161	Saint-Juéry	76	Occitanie	48	Lozère	4-Zone très dotée

Liste des communes Occitanie - zonage infirmiers 2021

Code Région d'attribution du BVCV (zonage)	Libellé de la région d'attribution du BVCV (zonage)	Code Departement d'attribution du BVCV (zonage)	Libellé du département d'attribution du BVCV (zonage)	Code INSEE du bassin de vie ou du pseudo-canton	Libellé du bassin de vie ou du pseudo-canton	Code INSEE de la commune	Libellé de la commune	Code Région administrative de la commune	Libellé de la région administrative de la commune	Code Departement administratif de la commune	Libellé du département administratif de la commune	Classement_final
76	Occitanie	48	Lozere	48092	Marvejols	48165	Saint-Laurent-de-Muret	76	Occitanie	48	Lozère	3-Zone intermédiaire
76	Occitanie	48	Lozere	48061	Florac	48166	Cans et Cévennes	76	Occitanie	48	Lozère	3-Zone intermédiaire
76	Occitanie	48	Lozere	48140	Saint-Chély-d'Apcher	48167	Saint-Laurent-de-Veyrès	76	Occitanie	48	Lozère	4-Zone très dotée
76	Occitanie	48	Lozere	48092	Marvejols	48168	Saint-Léger-de-Peyre	76	Occitanie	48	Lozère	3-Zone intermédiaire
76	Occitanie	48	Lozere	48140	Saint-Chély-d'Apcher	48169	Saint-Léger-du-Malzieu	76	Occitanie	48	Lozère	4-Zone très dotée
76	Occitanie	48	Lozere	48080	Langogne	48174	Saint-Paul-le-Froid	76	Occitanie	48	Lozère	3-Zone intermédiaire
76	Occitanie	48	Lozere	48034	La Canourgue	48175	Saint-Pierre-de-Nogaret	76	Occitanie	48	Lozère	3-Zone intermédiaire
76	Occitanie	48	Lozere	48140	Saint-Chély-d'Apcher	48177	Saint-Pierre-le-Vieux	76	Occitanie	48	Lozère	4-Zone très dotée
76	Occitanie	48	Lozere	48140	Saint-Chély-d'Apcher	48179	Saint-Privat-du-Fau	76	Occitanie	48	Lozère	4-Zone très dotée
76	Occitanie	48	Lozere	48034	La Canourgue	48181	Saint-Saturnin	76	Occitanie	48	Lozère	3-Zone intermédiaire
76	Occitanie	48	Lozere	48080	Langogne	48182	Saint-Sauveur-de-Ginestoux	76	Occitanie	48	Lozère	3-Zone intermédiaire
76	Occitanie	48	Lozere	48080	Langogne	48184	Saint-Symphorien	76	Occitanie	48	Lozère	3-Zone intermédiaire
76	Occitanie	48	Lozere	48092	Marvejols	48185	Les Salelles	76	Occitanie	48	Lozère	3-Zone intermédiaire
76	Occitanie	48	Lozere	48092	Marvejols	48187	Les Salces	76	Occitanie	48	Lozère	3-Zone intermédiaire
76	Occitanie	48	Lozere	48140	Saint-Chély-d'Apcher	48188	Serverette	76	Occitanie	48	Lozère	4-Zone très dotée
76	Occitanie	48	Lozere	48092	Marvejols	48189	Servières	76	Occitanie	48	Lozère	3-Zone intermédiaire
76	Occitanie	48	Lozere	48140	Saint-Chély-d'Apcher	48190	Termes	76	Occitanie	48	Lozère	4-Zone très dotée
76	Occitanie	48	Lozere	48034	La Canourgue	48191	La Tieule	76	Occitanie	48	Lozère	3-Zone intermédiaire
76	Occitanie	48	Lozere	48034	La Canourgue	48192	Trélans	76	Occitanie	48	Lozère	3-Zone intermédiaire
76	Occitanie	48	Lozere	48061	Florac	48193	Vebron	76	Occitanie	48	Lozère	3-Zone intermédiaire
76	Occitanie	48	Lozere	48095	Mende	48197	La Villedieu	76	Occitanie	48	Lozère	4-Zone très dotée
76	Occitanie	65	Hautes-Pyrenees	65258	Lannemezan	31078	Boudrac	76	Occitanie	31	Haute-Garonne	4-Zone très dotée
76	Occitanie	65	Hautes-Pyrenees	65258	Lannemezan	31130	Cazaril-Tambourès	76	Occitanie	31	Haute-Garonne	4-Zone très dotée
76	Occitanie	65	Hautes-Pyrenees	65258	Lannemezan	31289	Lécussan	76	Occitanie	31	Haute-Garonne	4-Zone très dotée
76	Occitanie	65	Hautes-Pyrenees	65258	Lannemezan	31586	Villeneuve-Lécussan	76	Occitanie	31	Haute-Garonne	4-Zone très dotée
76	Occitanie	65	Hautes-Pyrenees	65452	Trie-sur-Baïse	32028	Barcugnan	76	Occitanie	32	Gers	4-Zone très dotée
76	Occitanie	65	Hautes-Pyrenees	65460	Vic-en-Bigorre	32039	Beccas	76	Occitanie	32	Gers	4-Zone très dotée
76	Occitanie	65	Hautes-Pyrenees	65460	Vic-en-Bigorre	32050	Betplan	76	Occitanie	32	Gers	4-Zone très dotée
76	Occitanie	65	Hautes-Pyrenees	65460	Vic-en-Bigorre	32099	Cazaux-Villecomtal	76	Occitanie	32	Gers	4-Zone très dotée
76	Occitanie	65	Hautes-Pyrenees	65452	Trie-sur-Baïse	32114	Cuélas	76	Occitanie	32	Gers	4-Zone très dotée

Liste des communes Occitanie - zonage infirmiers 2021

Code Région d'attribution du BVCV (zonage)	Libellé de la région d'attribution du BVCV (zonage)	Code Departement d'attribution du BVCV (zonage)	Libellé du département d'attribution du BVCV (zonage)	Code INSEE du bassin de vie ou du pseudo-canton	Libellé du bassin de vie ou du pseudo-canton	Code INSEE de la commune	Libellé de la commune	Code Région administrative de la commune	Libellé de la région administrative de la commune	Code Departement administratif de la commune	Libellé du département administratif de la commune	Classement_final
76	Occitanie	65	Hautes-Pyrenees	65452	Trie-sur-Baïse	32116	Duffort	76	Occitanie	32	Gers	4-Zone très dotée
76	Occitanie	65	Hautes-Pyrenees	65460	Vic-en-Bigorre	32152	Haget	76	Occitanie	32	Gers	4-Zone très dotée
76	Occitanie	65	Hautes-Pyrenees	65304	Maubourguet	32175	Ladevèze-Ville	76	Occitanie	32	Gers	4-Zone très dotée
76	Occitanie	65	Hautes-Pyrenees	65460	Vic-en-Bigorre	32225	Malabat	76	Occitanie	32	Gers	4-Zone très dotée
76	Occitanie	65	Hautes-Pyrenees	65452	Trie-sur-Baïse	32226	Manas-Bastanous	76	Occitanie	32	Gers	4-Zone très dotée
76	Occitanie	65	Hautes-Pyrenees	65452	Trie-sur-Baïse	32278	Montaut	76	Occitanie	32	Gers	4-Zone très dotée
76	Occitanie	65	Hautes-Pyrenees	65452	Trie-sur-Baïse	32281	Mont-de-Marrast	76	Occitanie	32	Gers	4-Zone très dotée
76	Occitanie	65	Hautes-Pyrenees	65460	Vic-en-Bigorre	32283	Montégut-Arros	76	Occitanie	32	Gers	4-Zone très dotée
76	Occitanie	65	Hautes-Pyrenees	65452	Trie-sur-Baïse	32363	Sainte-Aurence-Cazaux	76	Occitanie	32	Gers	4-Zone très dotée
76	Occitanie	65	Hautes-Pyrenees	65452	Trie-sur-Baïse	32401	Saint-Ost	76	Occitanie	32	Gers	4-Zone très dotée
76	Occitanie	65	Hautes-Pyrenees	65452	Trie-sur-Baïse	32415	Sarraguzan	76	Occitanie	32	Gers	4-Zone très dotée
76	Occitanie	65	Hautes-Pyrenees	65460	Vic-en-Bigorre	32427	Sembouès	76	Occitanie	32	Gers	4-Zone très dotée
76	Occitanie	65	Hautes-Pyrenees	65460	Vic-en-Bigorre	32464	Villecomtal-sur-Arros	76	Occitanie	32	Gers	4-Zone très dotée
76	Occitanie	65	Hautes-Pyrenees	65460	Vic-en-Bigorre	64173	Casteide-Doat	75	Nouvelle-Aquitaine	64	Pyrénées-Atlantiques	4-Zone très dotée
76	Occitanie	65	Hautes-Pyrenees	65460	Vic-en-Bigorre	64174	Castéra-Loubix	75	Nouvelle-Aquitaine	64	Pyrénées-Atlantiques	4-Zone très dotée
76	Occitanie	65	Hautes-Pyrenees	65304	Maubourguet	64293	Labatut	75	Nouvelle-Aquitaine	64	Pyrénées-Atlantiques	4-Zone très dotée
76	Occitanie	65	Hautes-Pyrenees	65460	Vic-en-Bigorre	64309	Lamayou	75	Nouvelle-Aquitaine	64	Pyrénées-Atlantiques	4-Zone très dotée
76	Occitanie	65	Hautes-Pyrenees	65304	Maubourguet	64395	Monségur	75	Nouvelle-Aquitaine	64	Pyrénées-Atlantiques	4-Zone très dotée
76	Occitanie	65	Hautes-Pyrenees	65460	Vic-en-Bigorre	64398	Montaner	75	Nouvelle-Aquitaine	64	Pyrénées-Atlantiques	4-Zone très dotée
76	Occitanie	65	Hautes-Pyrenees	65460	Vic-en-Bigorre	64451	Ponson-Debat-Pouts	75	Nouvelle-Aquitaine	64	Pyrénées-Atlantiques	4-Zone très dotée
76	Occitanie	65	Hautes-Pyrenees	65460	Vic-en-Bigorre	64452	Ponson-Dessus	75	Nouvelle-Aquitaine	64	Pyrénées-Atlantiques	4-Zone très dotée
76	Occitanie	65	Hautes-Pyrenees	65460	Vic-en-Bigorre	64454	Pontiacq-Viellepinte	75	Nouvelle-Aquitaine	64	Pyrénées-Atlantiques	4-Zone très dotée
76	Occitanie	65	Hautes-Pyrenees	65025	Argelès-Gazost	65001	Adast	76	Occitanie	65	Hautes-Pyrénées	4-Zone très dotée
76	Occitanie	65	Hautes-Pyrenees	65286	Lourdes	65002	Adé	76	Occitanie	65	Hautes-Pyrénées	4-Zone très dotée
76	Occitanie	65	Hautes-Pyrenees	65031	Arreau	65003	Adervielle-Pouchergues	76	Occitanie	65	Hautes-Pyrénées	4-Zone très dotée
76	Occitanie	65	Hautes-Pyrenees	65025	Argelès-Gazost	65004	Agos-Vidalos	76	Occitanie	65	Hautes-Pyrénées	4-Zone très dotée
76	Occitanie	65	Hautes-Pyrenees	6507	Moyen Adour	65005	Allier	76	Occitanie	65	Hautes-Pyrénées	5-Zone sur dotée
76	Occitanie	65	Hautes-Pyrenees	65031	Arreau	65006	Ancizan	76	Occitanie	65	Hautes-Pyrénées	4-Zone très dotée
76	Occitanie	65	Hautes-Pyrenees	65460	Vic-en-Bigorre	65007	Andrest	76	Occitanie	65	Hautes-Pyrénées	4-Zone très dotée
76	Occitanie	65	Hautes-Pyrenees	6507	Moyen Adour	65010	Angos	76	Occitanie	65	Hautes-Pyrénées	5-Zone sur dotée

Liste des communes Occitanie - zonage infirmiers 2021

Code Région d'attribution du BVCV (zonage)	Libellé de la région d'attribution du BVCV (zonage)	Code Departement d'attribution du BVCV (zonage)	Libellé du département d'attribution du BVCV (zonage)	Code INSEE du bassin de vie ou du pseudo-canton	Libellé du bassin de vie ou du pseudo-canton	Code INSEE de la commune	Libellé de la commune	Code Région administrative de la commune	Libellé de la région administrative de la commune	Code Departement administratif de la commune	Libellé du département administratif de la commune	Classement_final
76	Occitanie	65	Hautes-Pyrenees	65286	Lourdes	65011	Les Angles	76	Occitanie	65	Hautes-Pyrénées	4-Zone très dotée
76	Occitanie	65	Hautes-Pyrenees	65460	Vic-en-Bigorre	65013	Ansost	76	Occitanie	65	Hautes-Pyrénées	4-Zone très dotée
76	Occitanie	65	Hautes-Pyrenees	65452	Trie-sur-Baïse	65015	Antin	76	Occitanie	65	Hautes-Pyrénées	4-Zone très dotée
76	Occitanie	65	Hautes-Pyrenees	65059	Bagnères-de-Bigorre	65016	Antist	76	Occitanie	65	Hautes-Pyrénées	5-Zone sur dotée
76	Occitanie	65	Hautes-Pyrenees	65031	Arreau	65017	Aragnouet	76	Occitanie	65	Hautes-Pyrénées	4-Zone très dotée
76	Occitanie	65	Hautes-Pyrenees	65025	Argelès-Gazost	65018	Arbéost	76	Occitanie	65	Hautes-Pyrénées	4-Zone très dotée
76	Occitanie	65	Hautes-Pyrenees	65059	Bagnères-de-Bigorre	65019	Arcizac-Adour	76	Occitanie	65	Hautes-Pyrénées	5-Zone sur dotée
76	Occitanie	65	Hautes-Pyrenees	65286	Lourdes	65020	Arcizac-ez-Angles	76	Occitanie	65	Hautes-Pyrénées	4-Zone très dotée
76	Occitanie	65	Hautes-Pyrenees	65025	Argelès-Gazost	65021	Arcizans-Avant	76	Occitanie	65	Hautes-Pyrénées	4-Zone très dotée
76	Occitanie	65	Hautes-Pyrenees	65025	Argelès-Gazost	65022	Arcizans-Dessus	76	Occitanie	65	Hautes-Pyrénées	4-Zone très dotée
76	Occitanie	65	Hautes-Pyrenees	65031	Arreau	65023	Ardengost	76	Occitanie	65	Hautes-Pyrénées	4-Zone très dotée
76	Occitanie	65	Hautes-Pyrenees	65059	Bagnères-de-Bigorre	65024	Argelès-Bagnères	76	Occitanie	65	Hautes-Pyrénées	5-Zone sur dotée
76	Occitanie	65	Hautes-Pyrenees	65025	Argelès-Gazost	65025	Argelès-Gazost	76	Occitanie	65	Hautes-Pyrénées	4-Zone très dotée
76	Occitanie	65	Hautes-Pyrenees	65258	Lannemezan	65028	Arné	76	Occitanie	65	Hautes-Pyrénées	4-Zone très dotée
76	Occitanie	65	Hautes-Pyrenees	65025	Argelès-Gazost	65029	Arras-en-Lavedan	76	Occitanie	65	Hautes-Pyrénées	4-Zone très dotée
76	Occitanie	65	Hautes-Pyrenees	65031	Arreau	65031	Arreau	76	Occitanie	65	Hautes-Pyrénées	4-Zone très dotée
76	Occitanie	65	Hautes-Pyrenees	65025	Argelès-Gazost	65032	Arrens-Marsous	76	Occitanie	65	Hautes-Pyrénées	4-Zone très dotée
76	Occitanie	65	Hautes-Pyrenees	65286	Lourdes	65033	Arrodets-ez-Angles	76	Occitanie	65	Hautes-Pyrénées	4-Zone très dotée
76	Occitanie	65	Hautes-Pyrenees	65258	Lannemezan	65034	Arrodets	76	Occitanie	65	Hautes-Pyrénées	4-Zone très dotée
76	Occitanie	65	Hautes-Pyrenees	65460	Vic-en-Bigorre	65035	Artagnan	76	Occitanie	65	Hautes-Pyrénées	4-Zone très dotée
76	Occitanie	65	Hautes-Pyrenees	65025	Argelès-Gazost	65036	Artalens-Souin	76	Occitanie	65	Hautes-Pyrénées	4-Zone très dotée
76	Occitanie	65	Hautes-Pyrenees	65059	Bagnères-de-Bigorre	65037	Artigüemy	76	Occitanie	65	Hautes-Pyrénées	5-Zone sur dotée
76	Occitanie	65	Hautes-Pyrenees	65286	Lourdes	65038	Artigues	76	Occitanie	65	Hautes-Pyrénées	4-Zone très dotée
76	Occitanie	65	Hautes-Pyrenees	65031	Arreau	65039	Aspin-Aure	76	Occitanie	65	Hautes-Pyrénées	4-Zone très dotée
76	Occitanie	65	Hautes-Pyrenees	65286	Lourdes	65040	Aspin-en-Lavedan	76	Occitanie	65	Hautes-Pyrénées	4-Zone très dotée
76	Occitanie	65	Hautes-Pyrenees	65059	Bagnères-de-Bigorre	65041	Asque	76	Occitanie	65	Hautes-Pyrénées	5-Zone sur dotée
76	Occitanie	65	Hautes-Pyrenees	65059	Bagnères-de-Bigorre	65042	Asté	76	Occitanie	65	Hautes-Pyrénées	5-Zone sur dotée
76	Occitanie	65	Hautes-Pyrenees	65059	Bagnères-de-Bigorre	65043	Astugue	76	Occitanie	65	Hautes-Pyrénées	5-Zone sur dotée
76	Occitanie	65	Hautes-Pyrenees	6503	Coteaux	65044	Aubarède	76	Occitanie	65	Hautes-Pyrénées	3-Zone intermédiaire
76	Occitanie	65	Hautes-Pyrenees	65025	Argelès-Gazost	65045	Aucun	76	Occitanie	65	Hautes-Pyrénées	4-Zone très dotée

Liste des communes Occitanie - zonage infirmiers 2021

Code Région d'attribution du BVCV (zonage)	Libellé de la région d'attribution du BVCV (zonage)	Code Département d'attribution du BVCV (zonage)	Libellé du département d'attribution du BVCV (zonage)	Code INSEE du bassin de vie ou du pseudo-canton	Libellé du bassin de vie ou du pseudo-canton	Code INSEE de la commune	Libellé de la commune	Code Région administrative de la commune	Libellé de la région administrative de la commune	Code Département administratif de la commune	Libellé du département administratif de la commune	Classement_final
76	Occitanie	65	Hautes-Pyrenees	65031	Arreau	65046	Aulon	76	Occitanie	65	Hautes-Pyrénées	4-Zone très dotée
76	Occitanie	65	Hautes-Pyrenees	6501	Aureilhan	65047	Aureilhan	76	Occitanie	65	Hautes-Pyrénées	5-Zone sur dotée
76	Occitanie	65	Hautes-Pyrenees	6517	Vic-en-Bigorre	65048	Aurensan	76	Occitanie	65	Hautes-Pyrénées	4-Zone très dotée
76	Occitanie	65	Hautes-Pyrenees	65304	Maubourguet	65049	Auriébat	76	Occitanie	65	Hautes-Pyrénées	4-Zone très dotée
76	Occitanie	65	Hautes-Pyrenees	65031	Arreau	65050	Avajan	76	Occitanie	65	Hautes-Pyrénées	4-Zone très dotée
76	Occitanie	65	Hautes-Pyrenees	65286	Lourdes	65052	Averan	76	Occitanie	65	Hautes-Pyrénées	4-Zone très dotée
76	Occitanie	65	Hautes-Pyrenees	65258	Lannemezan	65054	Avezac-Prat-Lahitte	76	Occitanie	65	Hautes-Pyrénées	4-Zone très dotée
76	Occitanie	65	Hautes-Pyrenees	65025	Argelès-Gazost	65055	Ayros-Arbouix	76	Occitanie	65	Hautes-Pyrénées	4-Zone très dotée
76	Occitanie	65	Hautes-Pyrenees	65025	Argelès-Gazost	65056	Ayzac-Ost	76	Occitanie	65	Hautes-Pyrénées	4-Zone très dotée
76	Occitanie	65	Hautes-Pyrenees	6509	Ossun	65057	Azereix	76	Occitanie	65	Hautes-Pyrénées	5-Zone sur dotée
76	Occitanie	65	Hautes-Pyrenees	65031	Arreau	65058	Azet	76	Occitanie	65	Hautes-Pyrénées	4-Zone très dotée
76	Occitanie	65	Hautes-Pyrenees	65059	Bagnères-de-Bigorre	65059	Bagnères-de-Bigorre	76	Occitanie	65	Hautes-Pyrénées	5-Zone sur dotée
76	Occitanie	65	Hautes-Pyrenees	65059	Bagnères-de-Bigorre	65060	Banios	76	Occitanie	65	Hautes-Pyrénées	5-Zone sur dotée
76	Occitanie	65	Hautes-Pyrenees	65460	Vic-en-Bigorre	65061	Barbachen	76	Occitanie	65	Hautes-Pyrénées	4-Zone très dotée
76	Occitanie	65	Hautes-Pyrenees	6507	Moyen Adour	65062	Barbazan-Debat	76	Occitanie	65	Hautes-Pyrénées	5-Zone sur dotée
76	Occitanie	65	Hautes-Pyrenees	6514	Vallée de l'Arros et des Baises	65063	Barbazan-Dessus	76	Occitanie	65	Hautes-Pyrénées	4-Zone très dotée
76	Occitanie	65	Hautes-Pyrenees	65031	Arreau	65064	Bareilles	76	Occitanie	65	Hautes-Pyrénées	4-Zone très dotée
76	Occitanie	65	Hautes-Pyrenees	65031	Arreau	65066	Barrancoueu	76	Occitanie	65	Hautes-Pyrénées	4-Zone très dotée
76	Occitanie	65	Hautes-Pyrenees	6509	Ossun	65067	Barry	76	Occitanie	65	Hautes-Pyrénées	5-Zone sur dotée
76	Occitanie	65	Hautes-Pyrenees	65258	Lannemezan	65069	La Barthe-de-Neste	76	Occitanie	65	Hautes-Pyrénées	4-Zone très dotée
76	Occitanie	65	Hautes-Pyrenees	65286	Lourdes	65070	Bartrès	76	Occitanie	65	Hautes-Pyrénées	4-Zone très dotée
76	Occitanie	65	Hautes-Pyrenees	65258	Lannemezan	65071	Batsère	76	Occitanie	65	Hautes-Pyrénées	4-Zone très dotée
76	Occitanie	65	Hautes-Pyrenees	6502	Bordères-sur-l'Echez	65072	Bazet	76	Occitanie	65	Hautes-Pyrénées	5-Zone sur dotée
76	Occitanie	65	Hautes-Pyrenees	65460	Vic-en-Bigorre	65073	Bazillac	76	Occitanie	65	Hautes-Pyrénées	4-Zone très dotée
76	Occitanie	65	Hautes-Pyrenees	65031	Arreau	65075	Bazus-Aure	76	Occitanie	65	Hautes-Pyrénées	4-Zone très dotée
76	Occitanie	65	Hautes-Pyrenees	65258	Lannemezan	65076	Bazus-Neste	76	Occitanie	65	Hautes-Pyrénées	4-Zone très dotée
76	Occitanie	65	Hautes-Pyrenees	65025	Argelès-Gazost	65077	Beaucens	76	Occitanie	65	Hautes-Pyrénées	4-Zone très dotée
76	Occitanie	65	Hautes-Pyrenees	65059	Bagnères-de-Bigorre	65078	Beaudéan	76	Occitanie	65	Hautes-Pyrénées	5-Zone sur dotée
76	Occitanie	65	Hautes-Pyrenees	65258	Lannemezan	65079	Bégole	76	Occitanie	65	Hautes-Pyrénées	4-Zone très dotée
76	Occitanie	65	Hautes-Pyrenees	6509	Ossun	65080	Bénac	76	Occitanie	65	Hautes-Pyrénées	5-Zone sur dotée

Liste des communes Occitanie - zonage infirmiers 2021

Code Région d'attribution du BVCV (zonage)	Libellé de la région d'attribution du BVCV (zonage)	Code Département d'attribution du BVCV (zonage)	Libellé du département d'attribution du BVCV (zonage)	Code INSEE du bassin de vie ou du pseudo-canton	Libellé du bassin de vie ou du pseudo-canton	Code INSEE de la commune	Libellé de la commune	Code Région administrative de la commune	Libellé de la région administrative de la commune	Code Département administratif de la commune	Libellé du département administratif de la commune	Classement_final
76	Occitanie	65	Hautes-Pyrenees	65258	Lannemezan	65081	Benqué-Molère	76	Occitanie	65	Hautes-Pyrénées	4-Zone très dotée
76	Occitanie	65	Hautes-Pyrenees	65286	Lourdes	65082	Berbérust-Lias	76	Occitanie	65	Hautes-Pyrénées	4-Zone très dotée
76	Occitanie	65	Hautes-Pyrenees	6507	Moyen Adour	65083	Bernac-Debat	76	Occitanie	65	Hautes-Pyrénées	5-Zone sur dotée
76	Occitanie	65	Hautes-Pyrenees	6507	Moyen Adour	65084	Bernac-Dessus	76	Occitanie	65	Hautes-Pyrénées	5-Zone sur dotée
76	Occitanie	65	Hautes-Pyrenees	65452	Trie-sur-Baise	65085	Bernadets-Debat	76	Occitanie	65	Hautes-Pyrénées	4-Zone très dotée
76	Occitanie	65	Hautes-Pyrenees	65447	Tournay	65086	Bernadets-Dessus	76	Occitanie	65	Hautes-Pyrénées	3-Zone intermédiaire
76	Occitanie	65	Hautes-Pyrenees	65295	Luz-Saint-Sauveur	65089	Betpouey	76	Occitanie	65	Hautes-Pyrénées	4-Zone très dotée
76	Occitanie	65	Hautes-Pyrenees	65059	Bagnères-de-Bigorre	65091	Bettes	76	Occitanie	65	Hautes-Pyrénées	5-Zone sur dotée
76	Occitanie	65	Hautes-Pyrenees	65031	Arreau	65092	Beyrède-Jumet	76	Occitanie	65	Hautes-Pyrénées	4-Zone très dotée
76	Occitanie	65	Hautes-Pyrenees	65258	Lannemezan	65094	Bizous	76	Occitanie	65	Hautes-Pyrénées	4-Zone très dotée
76	Occitanie	65	Hautes-Pyrenees	65452	Trie-sur-Baise	65095	Bonnefont	76	Occitanie	65	Hautes-Pyrénées	4-Zone très dotée
76	Occitanie	65	Hautes-Pyrenees	65258	Lannemezan	65096	Bonnemazon	76	Occitanie	65	Hautes-Pyrénées	4-Zone très dotée
76	Occitanie	65	Hautes-Pyrenees	65258	Lannemezan	65097	Bonrepos	76	Occitanie	65	Hautes-Pyrénées	4-Zone très dotée
76	Occitanie	65	Hautes-Pyrenees	65025	Argelès-Gazost	65098	Boô-Silhen	76	Occitanie	65	Hautes-Pyrénées	4-Zone très dotée
76	Occitanie	65	Hautes-Pyrenees	65031	Arreau	65099	Bordères-Louron	76	Occitanie	65	Hautes-Pyrénées	4-Zone très dotée
76	Occitanie	65	Hautes-Pyrenees	6502	Bordères-sur-l'Echez	65100	Bordères-sur-l'Échez	76	Occitanie	65	Hautes-Pyrénées	5-Zone sur dotée
76	Occitanie	65	Hautes-Pyrenees	65447	Tournay	65101	Bordes	76	Occitanie	65	Hautes-Pyrénées	3-Zone intermédiaire
76	Occitanie	65	Hautes-Pyrenees	65452	Trie-sur-Baise	65102	Bouilh-Devant	76	Occitanie	65	Hautes-Pyrénées	4-Zone très dotée
76	Occitanie	65	Hautes-Pyrenees	6503	Coteaux	65103	Bouilh-Péreuilh	76	Occitanie	65	Hautes-Pyrénées	3-Zone intermédiaire
76	Occitanie	65	Hautes-Pyrenees	6503	Coteaux	65104	Boulin	76	Occitanie	65	Hautes-Pyrénées	3-Zone intermédiaire
76	Occitanie	65	Hautes-Pyrenees	65258	Lannemezan	65105	Bourg-de-Bigorre	76	Occitanie	65	Hautes-Pyrénées	4-Zone très dotée
76	Occitanie	65	Hautes-Pyrenees	65031	Arreau	65106	Bourisp	76	Occitanie	65	Hautes-Pyrénées	4-Zone très dotée
76	Occitanie	65	Hautes-Pyrenees	65286	Lourdes	65107	Bourréac	76	Occitanie	65	Hautes-Pyrénées	4-Zone très dotée
76	Occitanie	65	Hautes-Pyrenees	6502	Bordères-sur-l'Echez	65108	Bours	76	Occitanie	65	Hautes-Pyrénées	5-Zone sur dotée
76	Occitanie	65	Hautes-Pyrenees	65452	Trie-sur-Baise	65110	Bugard	76	Occitanie	65	Hautes-Pyrénées	4-Zone très dotée
76	Occitanie	65	Hautes-Pyrenees	65258	Lannemezan	65111	Bulan	76	Occitanie	65	Hautes-Pyrénées	4-Zone très dotée
76	Occitanie	65	Hautes-Pyrenees	65025	Argelès-Gazost	65112	Bun	76	Occitanie	65	Hautes-Pyrénées	4-Zone très dotée
76	Occitanie	65	Hautes-Pyrenees	65447	Tournay	65113	Burg	76	Occitanie	65	Hautes-Pyrénées	3-Zone intermédiaire
76	Occitanie	65	Hautes-Pyrenees	65460	Vic-en-Bigorre	65114	Buzon	76	Occitanie	65	Hautes-Pyrénées	4-Zone très dotée
76	Occitanie	65	Hautes-Pyrenees	6503	Coteaux	65115	Cabanac	76	Occitanie	65	Hautes-Pyrénées	3-Zone intermédiaire

Liste des communes Occitanie - zonage infirmiers 2021

Code Région d'attribution du BVCV (zonage)	Libellé de la région d'attribution du BVCV (zonage)	Code Département d'attribution du BVCV (zonage)	Libellé du département d'attribution du BVCV (zonage)	Code INSEE du bassin de vie ou du pseudo-canton	Libellé du bassin de vie ou du pseudo-canton	Code INSEE de la commune	Libellé de la commune	Code Région administrative de la commune	Libellé de la région administrative de la commune	Code Département administratif de la commune	Libellé du département administratif de la commune	Classement_final
76	Occitanie	65	Hautes-Pyrenees	65031	Arreau	65116	Cadéac	76	Occitanie	65	Hautes-Pyrénées	4-Zone très dotée
76	Occitanie	65	Hautes-Pyrenees	65031	Arreau	65117	Cadeilhan-Trachère	76	Occitanie	65	Hautes-Pyrénées	4-Zone très dotée
76	Occitanie	65	Hautes-Pyrenees	65258	Lannemezan	65118	Caharet	76	Occitanie	65	Hautes-Pyrénées	4-Zone très dotée
76	Occitanie	65	Hautes-Pyrenees	65460	Vic-en-Bigorre	65119	Caixon	76	Occitanie	65	Hautes-Pyrénées	4-Zone très dotée
76	Occitanie	65	Hautes-Pyrenees	6514	Vallée de l'Arros et des Baïses	65120	Calavanté	76	Occitanie	65	Hautes-Pyrénées	4-Zone très dotée
76	Occitanie	65	Hautes-Pyrenees	65460	Vic-en-Bigorre	65121	Camalès	76	Occitanie	65	Hautes-Pyrénées	4-Zone très dotée
76	Occitanie	65	Hautes-Pyrenees	65031	Arreau	65122	Camous	76	Occitanie	65	Hautes-Pyrénées	4-Zone très dotée
76	Occitanie	65	Hautes-Pyrenees	65059	Bagnères-de-Bigorre	65123	Campan	76	Occitanie	65	Hautes-Pyrénées	5-Zone sur dotée
76	Occitanie	65	Hautes-Pyrenees	65031	Arreau	65124	Camparan	76	Occitanie	65	Hautes-Pyrénées	4-Zone très dotée
76	Occitanie	65	Hautes-Pyrenees	65258	Lannemezan	65125	Campistrous	76	Occitanie	65	Hautes-Pyrénées	4-Zone très dotée
76	Occitanie	65	Hautes-Pyrenees	65258	Lannemezan	65127	Capvern	76	Occitanie	65	Hautes-Pyrénées	4-Zone très dotée
76	Occitanie	65	Hautes-Pyrenees	65258	Lannemezan	65128	Castelbajac	76	Occitanie	65	Hautes-Pyrénées	4-Zone très dotée
76	Occitanie	65	Hautes-Pyrenees	6503	Coteaux	65131	Castelvieilh	76	Occitanie	65	Hautes-Pyrénées	3-Zone intermédiaire
76	Occitanie	65	Hautes-Pyrenees	65447	Tournay	65132	Castéra-Lanusse	76	Occitanie	65	Hautes-Pyrénées	3-Zone intermédiaire
76	Occitanie	65	Hautes-Pyrenees	6503	Coteaux	65133	Castéra-Lou	76	Occitanie	65	Hautes-Pyrénées	3-Zone intermédiaire
76	Occitanie	65	Hautes-Pyrenees	65059	Bagnères-de-Bigorre	65135	Castillon	76	Occitanie	65	Hautes-Pyrénées	5-Zone sur dotée
76	Occitanie	65	Hautes-Pyrenees	65304	Maubourguet	65137	Caussade-Rivière	76	Occitanie	65	Hautes-Pyrénées	4-Zone très dotée
76	Occitanie	65	Hautes-Pyrenees	65025	Argelès-Gazost	65138	Cauterets	76	Occitanie	65	Hautes-Pyrénées	4-Zone très dotée
76	Occitanie	65	Hautes-Pyrenees	65031	Arreau	65140	Cazaux-Debat	76	Occitanie	65	Hautes-Pyrénées	4-Zone très dotée
76	Occitanie	65	Hautes-Pyrenees	65031	Arreau	65141	Cazaux-Frechet-Aneran-Camors	76	Occitanie	65	Hautes-Pyrénées	4-Zone très dotée
76	Occitanie	65	Hautes-Pyrenees	6503	Coteaux	65142	Chelle-Debat	76	Occitanie	65	Hautes-Pyrénées	3-Zone intermédiaire
76	Occitanie	65	Hautes-Pyrenees	65447	Tournay	65143	Chelle-Spou	76	Occitanie	65	Hautes-Pyrénées	3-Zone intermédiaire
76	Occitanie	65	Hautes-Pyrenees	65286	Lourdes	65144	Cheust	76	Occitanie	65	Hautes-Pyrénées	4-Zone très dotée
76	Occitanie	65	Hautes-Pyrenees	65295	Luz-Saint-Sauveur	65145	Chèze	76	Occitanie	65	Hautes-Pyrénées	4-Zone très dotée
76	Occitanie	65	Hautes-Pyrenees	6502	Bordères-sur-l'Echez	65146	Chis	76	Occitanie	65	Hautes-Pyrénées	5-Zone sur dotée
76	Occitanie	65	Hautes-Pyrenees	65059	Bagnères-de-Bigorre	65147	Cieutat	76	Occitanie	65	Hautes-Pyrénées	5-Zone sur dotée
76	Occitanie	65	Hautes-Pyrenees	65447	Tournay	65149	Clarac	76	Occitanie	65	Hautes-Pyrénées	3-Zone intermédiaire
76	Occitanie	65	Hautes-Pyrenees	65258	Lannemezan	65150	Clarens	76	Occitanie	65	Hautes-Pyrénées	4-Zone très dotée
76	Occitanie	65	Hautes-Pyrenees	6503	Coteaux	65151	Collongues	76	Occitanie	65	Hautes-Pyrénées	3-Zone intermédiaire
76	Occitanie	65	Hautes-Pyrenees	6503	Coteaux	65153	Coussan	76	Occitanie	65	Hautes-Pyrénées	3-Zone intermédiaire

Liste des communes Occitanie - zonage infirmiers 2021

Code Région d'attribution du BVCV (zonage)	Libellé de la région d'attribution du BVCV (zonage)	Code Département d'attribution du BVCV (zonage)	Libellé du département d'attribution du BVCV (zonage)	Code INSEE du bassin de vie ou du pseudo-canton	Libellé du bassin de vie ou du pseudo-canton	Code INSEE de la commune	Libellé de la commune	Code Région administrative de la commune	Libellé de la région administrative de la commune	Code Département administratif de la commune	Libellé du département administratif de la commune	Classement_final
76	Occitanie	65	Hautes-Pyrenees	6503	Coteaux	65156	Dours	76	Occitanie	65	Hautes-Pyrénées	3-Zone intermédiaire
76	Occitanie	65	Hautes-Pyrenees	65031	Arreau	65157	Ens	76	Occitanie	65	Hautes-Pyrénées	4-Zone très dotée
76	Occitanie	65	Hautes-Pyrenees	65258	Lannemezan	65159	Escala	76	Occitanie	65	Hautes-Pyrénées	4-Zone très dotée
76	Occitanie	65	Hautes-Pyrenees	65460	Vic-en-Bigorre	65160	Escaunets	76	Occitanie	65	Hautes-Pyrénées	4-Zone très dotée
76	Occitanie	65	Hautes-Pyrenees	65460	Vic-en-Bigorre	65161	Escondeaux	76	Occitanie	65	Hautes-Pyrénées	4-Zone très dotée
76	Occitanie	65	Hautes-Pyrenees	65059	Bagnères-de-Bigorre	65162	Esconnets	76	Occitanie	65	Hautes-Pyrénées	5-Zone sur dotée
76	Occitanie	65	Hautes-Pyrenees	65059	Bagnères-de-Bigorre	65163	Escots	76	Occitanie	65	Hautes-Pyrénées	5-Zone sur dotée
76	Occitanie	65	Hautes-Pyrenees	65286	Lourdes	65164	Escoubès-Pouts	76	Occitanie	65	Hautes-Pyrénées	4-Zone très dotée
76	Occitanie	65	Hautes-Pyrenees	65258	Lannemezan	65165	Esparros	76	Occitanie	65	Hautes-Pyrénées	4-Zone très dotée
76	Occitanie	65	Hautes-Pyrenees	65258	Lannemezan	65166	Espèche	76	Occitanie	65	Hautes-Pyrénées	4-Zone très dotée
76	Occitanie	65	Hautes-Pyrenees	65059	Bagnères-de-Bigorre	65167	Espieilh	76	Occitanie	65	Hautes-Pyrénées	5-Zone sur dotée
76	Occitanie	65	Hautes-Pyrenees	65295	Luz-Saint-Sauveur	65168	Esquièze-Sère	76	Occitanie	65	Hautes-Pyrénées	4-Zone très dotée
76	Occitanie	65	Hautes-Pyrenees	65025	Argelès-Gazost	65169	Estaing	76	Occitanie	65	Hautes-Pyrénées	4-Zone très dotée
76	Occitanie	65	Hautes-Pyrenees	65031	Arreau	65171	Estarvielle	76	Occitanie	65	Hautes-Pyrénées	4-Zone très dotée
76	Occitanie	65	Hautes-Pyrenees	65031	Arreau	65172	Estensan	76	Occitanie	65	Hautes-Pyrénées	4-Zone très dotée
76	Occitanie	65	Hautes-Pyrenees	65295	Luz-Saint-Sauveur	65173	Esterre	76	Occitanie	65	Hautes-Pyrénées	4-Zone très dotée
76	Occitanie	65	Hautes-Pyrenees	65304	Maubourguet	65174	Estirac	76	Occitanie	65	Hautes-Pyrénées	4-Zone très dotée
76	Occitanie	65	Hautes-Pyrenees	6516	Vallée des Gaves	65176	Ferrières	76	Occitanie	65	Hautes-Pyrénées	1-Zone très sous dotée
76	Occitanie	65	Hautes-Pyrenees	65452	Trie-sur-Baise	65177	Fontrailles	76	Occitanie	65	Hautes-Pyrénées	4-Zone très dotée
76	Occitanie	65	Hautes-Pyrenees	65460	Vic-en-Bigorre	65178	Fréchède	76	Occitanie	65	Hautes-Pyrénées	4-Zone très dotée
76	Occitanie	65	Hautes-Pyrenees	65059	Bagnères-de-Bigorre	65179	Fréchendets	76	Occitanie	65	Hautes-Pyrénées	5-Zone sur dotée
76	Occitanie	65	Hautes-Pyrenees	65031	Arreau	65180	Fréchet-Aure	76	Occitanie	65	Hautes-Pyrénées	4-Zone très dotée
76	Occitanie	65	Hautes-Pyrenees	6514	Vallée de l'Arros et des Baises	65181	Fréchou-Fréchet	76	Occitanie	65	Hautes-Pyrénées	4-Zone très dotée
76	Occitanie	65	Hautes-Pyrenees	65025	Argelès-Gazost	65182	Gaillagos	76	Occitanie	65	Hautes-Pyrénées	4-Zone très dotée
76	Occitanie	65	Hautes-Pyrenees	65258	Lannemezan	65183	Galan	76	Occitanie	65	Hautes-Pyrénées	4-Zone très dotée
76	Occitanie	65	Hautes-Pyrenees	65258	Lannemezan	65184	Galez	76	Occitanie	65	Hautes-Pyrénées	4-Zone très dotée
76	Occitanie	65	Hautes-Pyrenees	6509	Ossun	65185	Gardères	76	Occitanie	65	Hautes-Pyrénées	5-Zone sur dotée
76	Occitanie	65	Hautes-Pyrenees	65258	Lannemezan	65187	Gaussan	76	Occitanie	65	Hautes-Pyrénées	4-Zone très dotée
76	Occitanie	65	Hautes-Pyrenees	6517	Vic-en-Bigorre	65189	Gayan	76	Occitanie	65	Hautes-Pyrénées	4-Zone très dotée
76	Occitanie	65	Hautes-Pyrenees	65258	Lannemezan	65190	Gazave	76	Occitanie	65	Hautes-Pyrénées	4-Zone très dotée

Liste des communes Occitanie - zonage infirmiers 2021

Code Région d'attribution du BVCV (zonage)	Libellé de la région d'attribution du BVCV (zonage)	Code Département d'attribution du BVCV (zonage)	Libellé du département d'attribution du BVCV (zonage)	Code INSEE du bassin de vie ou du pseudo-canton	Libellé du bassin de vie ou du pseudo-canton	Code INSEE de la commune	Libellé de la commune	Code Région administrative de la commune	Libellé de la région administrative de la commune	Code Département administratif de la commune	Libellé du département administratif de la commune	Classement_final
76	Occitanie	65	Hautes-Pyrenees	65286	Lourdes	65191	Gazost	76	Occitanie	65	Hautes-Pyrénées	4-Zone très dotée
76	Occitanie	65	Hautes-Pyrenees	65295	Luz-Saint-Sauveur	65192	Gavarnie-Gèdre	76	Occitanie	65	Hautes-Pyrénées	4-Zone très dotée
76	Occitanie	65	Hautes-Pyrenees	65031	Arreau	65195	Génos	76	Occitanie	65	Hautes-Pyrénées	4-Zone très dotée
76	Occitanie	65	Hautes-Pyrenees	65304	Maubourguet	65196	Gensac	76	Occitanie	65	Hautes-Pyrénées	4-Zone très dotée
76	Occitanie	65	Hautes-Pyrenees	65286	Lourdes	65197	Ger	76	Occitanie	65	Hautes-Pyrénées	4-Zone très dotée
76	Occitanie	65	Hautes-Pyrenees	65059	Bagnères-de-Bigorre	65198	Gerde	76	Occitanie	65	Hautes-Pyrénées	5-Zone sur dotée
76	Occitanie	65	Hautes-Pyrenees	65031	Arreau	65199	Germ	76	Occitanie	65	Hautes-Pyrénées	4-Zone très dotée
76	Occitanie	65	Hautes-Pyrenees	65059	Bagnères-de-Bigorre	65200	Gerns-sur-l'Oussouet	76	Occitanie	65	Hautes-Pyrénées	5-Zone sur dotée
76	Occitanie	65	Hautes-Pyrenees	65025	Argelès-Gazost	65201	Geu	76	Occitanie	65	Hautes-Pyrénées	4-Zone très dotée
76	Occitanie	65	Hautes-Pyrenees	65025	Argelès-Gazost	65202	Gez	76	Occitanie	65	Hautes-Pyrénées	4-Zone très dotée
76	Occitanie	65	Hautes-Pyrenees	65286	Lourdes	65203	Gez-ez-Angles	76	Occitanie	65	Hautes-Pyrénées	4-Zone très dotée
76	Occitanie	65	Hautes-Pyrenees	65447	Tournay	65204	Gonez	76	Occitanie	65	Hautes-Pyrénées	3-Zone intermédiaire
76	Occitanie	65	Hautes-Pyrenees	65031	Arreau	65205	Gouaux	76	Occitanie	65	Hautes-Pyrénées	4-Zone très dotée
76	Occitanie	65	Hautes-Pyrenees	65447	Tournay	65206	Goudon	76	Occitanie	65	Hautes-Pyrénées	3-Zone intermédiaire
76	Occitanie	65	Hautes-Pyrenees	65447	Tournay	65207	Gourgue	76	Occitanie	65	Hautes-Pyrénées	3-Zone intermédiaire
76	Occitanie	65	Hautes-Pyrenees	65031	Arreau	65208	Grailhen	76	Occitanie	65	Hautes-Pyrénées	4-Zone très dotée
76	Occitanie	65	Hautes-Pyrenees	65031	Arreau	65209	Grézian	76	Occitanie	65	Hautes-Pyrénées	4-Zone très dotée
76	Occitanie	65	Hautes-Pyrenees	65295	Luz-Saint-Sauveur	65210	Grust	76	Occitanie	65	Hautes-Pyrénées	4-Zone très dotée
76	Occitanie	65	Hautes-Pyrenees	65031	Arreau	65211	Guchan	76	Occitanie	65	Hautes-Pyrénées	4-Zone très dotée
76	Occitanie	65	Hautes-Pyrenees	65031	Arreau	65212	Guchen	76	Occitanie	65	Hautes-Pyrénées	4-Zone très dotée
76	Occitanie	65	Hautes-Pyrenees	65304	Maubourguet	65215	Hagedet	76	Occitanie	65	Hautes-Pyrénées	4-Zone très dotée
76	Occitanie	65	Hautes-Pyrenees	65059	Bagnères-de-Bigorre	65216	Hauban	76	Occitanie	65	Hautes-Pyrénées	5-Zone sur dotée
76	Occitanie	65	Hautes-Pyrenees	65258	Lannemezan	65218	Hèches	76	Occitanie	65	Hautes-Pyrénées	4-Zone très dotée
76	Occitanie	65	Hautes-Pyrenees	6509	Ossun	65220	Hibarette	76	Occitanie	65	Hautes-Pyrénées	5-Zone sur dotée
76	Occitanie	65	Hautes-Pyrenees	65059	Bagnères-de-Bigorre	65221	Hiis	76	Occitanie	65	Hautes-Pyrénées	5-Zone sur dotée
76	Occitanie	65	Hautes-Pyrenees	65447	Tournay	65222	Hitte	76	Occitanie	65	Hautes-Pyrénées	3-Zone intermédiaire
76	Occitanie	65	Hautes-Pyrenees	6507	Moyen Adour	65223	Horgues	76	Occitanie	65	Hautes-Pyrénées	5-Zone sur dotée
76	Occitanie	65	Hautes-Pyrenees	65258	Lannemezan	65224	Houeydets	76	Occitanie	65	Hautes-Pyrénées	4-Zone très dotée
76	Occitanie	65	Hautes-Pyrenees	6503	Coteaux	65225	Hourc	76	Occitanie	65	Hautes-Pyrénées	3-Zone intermédiaire
76	Occitanie	65	Hautes-Pyrenees	6502	Bordères-sur-l'Echez	65226	Ibos	76	Occitanie	65	Hautes-Pyrénées	5-Zone sur dotée

Liste des communes Occitanie - zonage infirmiers 2021

Code Région d'attribution du BVCV (zonage)	Libellé de la région d'attribution du BVCV (zonage)	Code Département d'attribution du BVCV (zonage)	Libellé du département d'attribution du BVCV (zonage)	Code INSEE du bassin de vie ou du pseudo-canton	Libellé du bassin de vie ou du pseudo-canton	Code INSEE de la commune	Libellé de la commune	Code Région administrative de la commune	Libellé de la région administrative de la commune	Code Département administratif de la commune	Libellé du département administratif de la commune	Classement_final
76	Occitanie	65	Hautes-Pyrenees	65031	Arreau	65228	Ilhet	76	Occitanie	65	Hautes-Pyrénées	4-Zone très dotée
76	Occitanie	65	Hautes-Pyrenees	65258	Lannemezan	65231	Izaux	76	Occitanie	65	Hautes-Pyrénées	4-Zone très dotée
76	Occitanie	65	Hautes-Pyrenees	6503	Coteaux	65232	Jacque	76	Occitanie	65	Hautes-Pyrénées	3-Zone intermédiaire
76	Occitanie	65	Hautes-Pyrenees	65286	Lourdes	65233	Jarret	76	Occitanie	65	Hautes-Pyrénées	4-Zone très dotée
76	Occitanie	65	Hautes-Pyrenees	65031	Arreau	65234	Jézeau	76	Occitanie	65	Hautes-Pyrénées	4-Zone très dotée
76	Occitanie	65	Hautes-Pyrenees	6509	Ossun	65235	Juillan	76	Occitanie	65	Hautes-Pyrénées	5-Zone sur dotée
76	Occitanie	65	Hautes-Pyrenees	65286	Lourdes	65236	Julos	76	Occitanie	65	Hautes-Pyrénées	4-Zone très dotée
76	Occitanie	65	Hautes-Pyrenees	65286	Lourdes	65237	Juncalas	76	Occitanie	65	Hautes-Pyrénées	4-Zone très dotée
76	Occitanie	65	Hautes-Pyrenees	65059	Bagnères-de-Bigorre	65238	Labassère	76	Occitanie	65	Hautes-Pyrénées	5-Zone sur dotée
76	Occitanie	65	Hautes-Pyrenees	65258	Lannemezan	65239	Labastide	76	Occitanie	65	Hautes-Pyrénées	4-Zone très dotée
76	Occitanie	65	Hautes-Pyrenees	65304	Maubourguet	65240	Labatut-Rivière	76	Occitanie	65	Hautes-Pyrénées	4-Zone très dotée
76	Occitanie	65	Hautes-Pyrenees	65258	Lannemezan	65241	Laborde	76	Occitanie	65	Hautes-Pyrénées	4-Zone très dotée
76	Occitanie	65	Hautes-Pyrenees	65460	Vic-en-Bigorre	65242	Lacassagne	76	Occitanie	65	Hautes-Pyrénées	4-Zone très dotée
76	Occitanie	65	Hautes-Pyrenees	65304	Maubourguet	65243	Lafitole	76	Occitanie	65	Hautes-Pyrénées	4-Zone très dotée
76	Occitanie	65	Hautes-Pyrenees	6517	Vic-en-Bigorre	65244	Lagarde	76	Occitanie	65	Hautes-Pyrénées	4-Zone très dotée
76	Occitanie	65	Hautes-Pyrenees	65258	Lannemezan	65245	Lagrange	76	Occitanie	65	Hautes-Pyrénées	4-Zone très dotée
76	Occitanie	65	Hautes-Pyrenees	65286	Lourdes	65247	Arrayou-Lahitte	76	Occitanie	65	Hautes-Pyrénées	4-Zone très dotée
76	Occitanie	65	Hautes-Pyrenees	65304	Maubourguet	65248	Lahitte-Toupière	76	Occitanie	65	Hautes-Pyrénées	4-Zone très dotée
76	Occitanie	65	Hautes-Pyrenees	65452	Trie-sur-Baise	65250	Lalanne-Trie	76	Occitanie	65	Hautes-Pyrénées	4-Zone très dotée
76	Occitanie	65	Hautes-Pyrenees	6507	Moyen Adour	65251	Laloubère	76	Occitanie	65	Hautes-Pyrénées	5-Zone sur dotée
76	Occitanie	65	Hautes-Pyrenees	65452	Trie-sur-Baise	65253	Lamarque-Rustaing	76	Occitanie	65	Hautes-Pyrénées	4-Zone très dotée
76	Occitanie	65	Hautes-Pyrenees	65460	Vic-en-Bigorre	65254	Laméac	76	Occitanie	65	Hautes-Pyrénées	4-Zone très dotée
76	Occitanie	65	Hautes-Pyrenees	65031	Arreau	65255	Lançon	76	Occitanie	65	Hautes-Pyrénées	4-Zone très dotée
76	Occitanie	65	Hautes-Pyrenees	65447	Tournay	65256	Lanespède	76	Occitanie	65	Hautes-Pyrénées	3-Zone intermédiaire
76	Occitanie	65	Hautes-Pyrenees	6509	Ossun	65257	Lanne	76	Occitanie	65	Hautes-Pyrénées	5-Zone sur dotée
76	Occitanie	65	Hautes-Pyrenees	65258	Lannemezan	65258	Lannemezan	76	Occitanie	65	Hautes-Pyrénées	4-Zone très dotée
76	Occitanie	65	Hautes-Pyrenees	6503	Coteaux	65259	Lansac	76	Occitanie	65	Hautes-Pyrénées	3-Zone intermédiaire
76	Occitanie	65	Hautes-Pyrenees	65452	Trie-sur-Baise	65260	Lapeyre	76	Occitanie	65	Hautes-Pyrénées	4-Zone très dotée
76	Occitanie	65	Hautes-Pyrenees	65258	Lannemezan	65261	Laran	76	Occitanie	65	Hautes-Pyrénées	4-Zone très dotée
76	Occitanie	65	Hautes-Pyrenees	65304	Maubourguet	65262	Larreule	76	Occitanie	65	Hautes-Pyrénées	4-Zone très dotée

Liste des communes Occitanie - zonage infirmiers 2021

Code Région d'attribution du BVCV (zonage)	Libellé de la région d'attribution du BVCV (zonage)	Code Département d'attribution du BVCV (zonage)	Libellé du département d'attribution du BVCV (zonage)	Code INSEE du bassin de vie ou du pseudo-canton	Libellé du bassin de vie ou du pseudo-canton	Code INSEE de la commune	Libellé de la commune	Code Région administrative de la commune	Libellé de la région administrative de la commune	Code Département administratif de la commune	Libellé du département administratif de la commune	Classement_final
76	Occitanie	65	Hautes-Pyrenees	65304	Maubourguet	65264	Lascazères	76	Occitanie	65	Hautes-Pyrénées	4-Zone très dotée
76	Occitanie	65	Hautes-Pyrenees	6503	Coteaux	65265	Laslades	76	Occitanie	65	Hautes-Pyrénées	3-Zone intermédiaire
76	Occitanie	65	Hautes-Pyrenees	65258	Lannemezan	65266	Lassales	76	Occitanie	65	Hautes-Pyrénées	4-Zone très dotée
76	Occitanie	65	Hautes-Pyrenees	65025	Argelès-Gazost	65267	Lau-Balagnas	76	Occitanie	65	Hautes-Pyrénées	4-Zone très dotée
76	Occitanie	65	Hautes-Pyrenees	6509	Ossun	65268	Layrisse	76	Occitanie	65	Hautes-Pyrénées	5-Zone sur dotée
76	Occitanie	65	Hautes-Pyrenees	65460	Vic-en-Bigorre	65269	Lescurry	76	Occitanie	65	Hautes-Pyrénées	4-Zone très dotée
76	Occitanie	65	Hautes-Pyrenees	6514	Vallee de l'Arros et des Baises	65270	Lespouey	76	Occitanie	65	Hautes-Pyrénées	4-Zone très dotée
76	Occitanie	65	Hautes-Pyrenees	65286	Lourdes	65271	Lézignan	76	Occitanie	65	Hautes-Pyrénées	4-Zone très dotée
76	Occitanie	65	Hautes-Pyrenees	65447	Tournay	65272	Lhez	76	Occitanie	65	Hautes-Pyrénées	3-Zone intermédiaire
76	Occitanie	65	Hautes-Pyrenees	65460	Vic-en-Bigorre	65273	Liac	76	Occitanie	65	Hautes-Pyrénées	4-Zone très dotée
76	Occitanie	65	Hautes-Pyrenees	65452	Trie-sur-Baise	65274	Libaros	76	Occitanie	65	Hautes-Pyrénées	4-Zone très dotée
76	Occitanie	65	Hautes-Pyrenees	65059	Bagnères-de-Bigorre	65275	Lies	76	Occitanie	65	Hautes-Pyrénées	5-Zone sur dotée
76	Occitanie	65	Hautes-Pyrenees	6503	Coteaux	65276	Lizos	76	Occitanie	65	Hautes-Pyrénées	3-Zone intermédiaire
76	Occitanie	65	Hautes-Pyrenees	65258	Lannemezan	65278	Lomné	76	Occitanie	65	Hautes-Pyrénées	4-Zone très dotée
76	Occitanie	65	Hautes-Pyrenees	65258	Lannemezan	65279	Lortet	76	Occitanie	65	Hautes-Pyrénées	4-Zone très dotée
76	Occitanie	65	Hautes-Pyrenees	65286	Lourdes	65280	Loubajac	76	Occitanie	65	Hautes-Pyrénées	4-Zone très dotée
76	Occitanie	65	Hautes-Pyrenees	65059	Bagnères-de-Bigorre	65281	Loucrup	76	Occitanie	65	Hautes-Pyrénées	5-Zone sur dotée
76	Occitanie	65	Hautes-Pyrenees	65031	Arreau	65282	Loudenvielle	76	Occitanie	65	Hautes-Pyrénées	4-Zone très dotée
76	Occitanie	65	Hautes-Pyrenees	65031	Arreau	65283	Loudervielle	76	Occitanie	65	Hautes-Pyrénées	4-Zone très dotée
76	Occitanie	65	Hautes-Pyrenees	6509	Ossun	65284	Louey	76	Occitanie	65	Hautes-Pyrénées	5-Zone sur dotée
76	Occitanie	65	Hautes-Pyrenees	6503	Coteaux	65285	Louit	76	Occitanie	65	Hautes-Pyrénées	3-Zone intermédiaire
76	Occitanie	65	Hautes-Pyrenees	65286	Lourdes	65286	Lourdes	76	Occitanie	65	Hautes-Pyrénées	4-Zone très dotée
76	Occitanie	65	Hautes-Pyrenees	65452	Trie-sur-Baise	65288	Lubret-Saint-Luc	76	Occitanie	65	Hautes-Pyrénées	4-Zone très dotée
76	Occitanie	65	Hautes-Pyrenees	65452	Trie-sur-Baise	65289	Luby-Betmont	76	Occitanie	65	Hautes-Pyrénées	4-Zone très dotée
76	Occitanie	65	Hautes-Pyrenees	65447	Tournay	65290	Luc	76	Occitanie	65	Hautes-Pyrénées	3-Zone intermédiaire
76	Occitanie	65	Hautes-Pyrenees	65286	Lourdes	65291	Lugagnan	76	Occitanie	65	Hautes-Pyrénées	4-Zone très dotée
76	Occitanie	65	Hautes-Pyrenees	6509	Ossun	65292	Luquet	76	Occitanie	65	Hautes-Pyrénées	5-Zone sur dotée
76	Occitanie	65	Hautes-Pyrenees	65452	Trie-sur-Baise	65293	Lustar	76	Occitanie	65	Hautes-Pyrénées	4-Zone très dotée
76	Occitanie	65	Hautes-Pyrenees	65258	Lannemezan	65294	Lutilhous	76	Occitanie	65	Hautes-Pyrénées	4-Zone très dotée
76	Occitanie	65	Hautes-Pyrenees	65295	Luz-Saint-Sauveur	65295	Luz-Saint-Sauveur	76	Occitanie	65	Hautes-Pyrénées	4-Zone très dotée

Liste des communes Occitanie - zonage infirmiers 2021

Code Région d'attribution du BVCV (zonage)	Libellé de la région d'attribution du BVCV (zonage)	Code Departement d'attribution du BVCV (zonage)	Libellé du département d'attribution du BVCV (zonage)	Code INSEE du bassin de vie ou du pseudo-canton	Libellé du bassin de vie ou du pseudo-canton	Code INSEE de la commune	Libellé de la commune	Code Région administrative de la commune	Libellé de la région administrative de la commune	Code Departement administratif de la commune	Libellé du département administratif de la commune	Classement_final
76	Occitanie	65	Hautes-Pyrenees	65304	Maubourguet	65296	Madiran	76	Occitanie	65	Hautes-Pyrénées	4-Zone très dotée
76	Occitanie	65	Hautes-Pyrenees	65460	Vic-en-Bigorre	65297	Mansan	76	Occitanie	65	Hautes-Pyrénées	4-Zone très dotée
76	Occitanie	65	Hautes-Pyrenees	6503	Coteaux	65298	Marquerie	76	Occitanie	65	Hautes-Pyrénées	3-Zone intermédiaire
76	Occitanie	65	Hautes-Pyrenees	65460	Vic-en-Bigorre	65299	Marsac	76	Occitanie	65	Hautes-Pyrénées	4-Zone très dotée
76	Occitanie	65	Hautes-Pyrenees	65059	Bagnères-de-Bigorre	65300	Marsas	76	Occitanie	65	Hautes-Pyrénées	5-Zone sur dotée
76	Occitanie	65	Hautes-Pyrenees	6503	Coteaux	65301	Marseillan	76	Occitanie	65	Hautes-Pyrénées	3-Zone intermédiaire
76	Occitanie	65	Hautes-Pyrenees	6514	Vallee de l'Arros et des Baises	65303	Mascaras	76	Occitanie	65	Hautes-Pyrénées	4-Zone très dotée
76	Occitanie	65	Hautes-Pyrenees	65304	Maubourguet	65304	Maubourguet	76	Occitanie	65	Hautes-Pyrénées	4-Zone très dotée
76	Occitanie	65	Hautes-Pyrenees	65258	Lannemezan	65306	Mauvezin	76	Occitanie	65	Hautes-Pyrénées	4-Zone très dotée
76	Occitanie	65	Hautes-Pyrenees	65452	Trie-sur-Baise	65308	Mazerolles	76	Occitanie	65	Hautes-Pyrénées	4-Zone très dotée
76	Occitanie	65	Hautes-Pyrenees	65258	Lannemezan	65309	Mazouau	76	Occitanie	65	Hautes-Pyrénées	4-Zone très dotée
76	Occitanie	65	Hautes-Pyrenees	65059	Bagnères-de-Bigorre	65310	Ménilheu	76	Occitanie	65	Hautes-Pyrénées	5-Zone sur dotée
76	Occitanie	65	Hautes-Pyrenees	65460	Vic-en-Bigorre	65311	Mingot	76	Occitanie	65	Hautes-Pyrénées	4-Zone très dotée
76	Occitanie	65	Hautes-Pyrenees	6507	Moyen Adour	65313	Momères	76	Occitanie	65	Hautes-Pyrénées	5-Zone sur dotée
76	Occitanie	65	Hautes-Pyrenees	65460	Vic-en-Bigorre	65314	Monfaucon	76	Occitanie	65	Hautes-Pyrénées	4-Zone très dotée
76	Occitanie	65	Hautes-Pyrenees	65258	Lannemezan	65316	Monlong	76	Occitanie	65	Hautes-Pyrénées	4-Zone très dotée
76	Occitanie	65	Hautes-Pyrenees	65031	Arreau	65317	Mont	76	Occitanie	65	Hautes-Pyrénées	4-Zone très dotée
76	Occitanie	65	Hautes-Pyrenees	65258	Lannemezan	65318	Montastruc	76	Occitanie	65	Hautes-Pyrénées	4-Zone très dotée
76	Occitanie	65	Hautes-Pyrenees	65059	Bagnères-de-Bigorre	65320	Montgaillard	76	Occitanie	65	Hautes-Pyrénées	5-Zone sur dotée
76	Occitanie	65	Hautes-Pyrenees	6507	Moyen Adour	65321	Montignac	76	Occitanie	65	Hautes-Pyrénées	5-Zone sur dotée
76	Occitanie	65	Hautes-Pyrenees	65258	Lannemezan	65322	Montoussé	76	Occitanie	65	Hautes-Pyrénées	4-Zone très dotée
76	Occitanie	65	Hautes-Pyrenees	65258	Lannemezan	65323	Montsérié	76	Occitanie	65	Hautes-Pyrénées	4-Zone très dotée
76	Occitanie	65	Hautes-Pyrenees	65447	Tournay	65324	Moulédous	76	Occitanie	65	Hautes-Pyrénées	3-Zone intermédiaire
76	Occitanie	65	Hautes-Pyrenees	65460	Vic-en-Bigorre	65325	Moumoulous	76	Occitanie	65	Hautes-Pyrénées	4-Zone très dotée
76	Occitanie	65	Hautes-Pyrenees	65452	Trie-sur-Baise	65326	Mun	76	Occitanie	65	Hautes-Pyrénées	4-Zone très dotée
76	Occitanie	65	Hautes-Pyrenees	65059	Bagnères-de-Bigorre	65328	Neuilh	76	Occitanie	65	Hautes-Pyrénées	5-Zone sur dotée
76	Occitanie	65	Hautes-Pyrenees	65460	Vic-en-Bigorre	65330	Nouilhan	76	Occitanie	65	Hautes-Pyrénées	4-Zone très dotée
76	Occitanie	65	Hautes-Pyrenees	6507	Moyen Adour	65331	Odos	76	Occitanie	65	Hautes-Pyrénées	5-Zone sur dotée
76	Occitanie	65	Hautes-Pyrenees	6503	Coteaux	65332	Oléac-Debat	76	Occitanie	65	Hautes-Pyrénées	3-Zone intermédiaire
76	Occitanie	65	Hautes-Pyrenees	65447	Tournay	65333	Oléac-Dessus	76	Occitanie	65	Hautes-Pyrénées	3-Zone intermédiaire

Liste des communes Occitanie - zonage infirmiers 2021

Code Région d'attribution du BVCV (zonage)	Libellé de la région d'attribution du BVCV (zonage)	Code Département d'attribution du BVCV (zonage)	Libellé du département d'attribution du BVCV (zonage)	Code INSEE du bassin de vie ou du pseudo-canton	Libellé du bassin de vie ou du pseudo-canton	Code INSEE de la commune	Libellé de la commune	Code Région administrative de la commune	Libellé de la région administrative de la commune	Code Département administratif de la commune	Libellé du département administratif de la commune	Classement_final
76	Occitanie	65	Hautes-Pyrenees	65286	Lourdes	65334	Omex	76	Occitanie	65	Hautes-Pyrénées	4-Zone très dotée
76	Occitanie	65	Hautes-Pyrenees	65059	Bagnères-de-Bigorre	65335	Ordizan	76	Occitanie	65	Hautes-Pyrénées	5-Zone sur dotée
76	Occitanie	65	Hautes-Pyrenees	65447	Tournay	65337	Orieux	76	Occitanie	65	Hautes-Pyrénées	3-Zone intermédiaire
76	Occitanie	65	Hautes-Pyrenees	65059	Bagnères-de-Bigorre	65338	Orignac	76	Occitanie	65	Hautes-Pyrénées	5-Zone sur dotée
76	Occitanie	65	Hautes-Pyrenees	65286	Lourdes	65339	Orinques	76	Occitanie	65	Hautes-Pyrénées	4-Zone très dotée
76	Occitanie	65	Hautes-Pyrenees	6502	Bordères-sur-l'Echez	65340	Orleix	76	Occitanie	65	Hautes-Pyrénées	5-Zone sur dotée
76	Occitanie	65	Hautes-Pyrenees	6517	Vic-en-Bigorre	65341	Oroix	76	Occitanie	65	Hautes-Pyrénées	4-Zone très dotée
76	Occitanie	65	Hautes-Pyrenees	65452	Trie-sur-Baïse	65342	Osmets	76	Occitanie	65	Hautes-Pyrénées	4-Zone très dotée
76	Occitanie	65	Hautes-Pyrenees	65286	Lourdes	65343	Ossen	76	Occitanie	65	Hautes-Pyrénées	4-Zone très dotée
76	Occitanie	65	Hautes-Pyrenees	6509	Ossun	65344	Ossun	76	Occitanie	65	Hautes-Pyrénées	5-Zone sur dotée
76	Occitanie	65	Hautes-Pyrenees	65286	Lourdes	65345	Ossun-ez-Angles	76	Occitanie	65	Hautes-Pyrénées	4-Zone très dotée
76	Occitanie	65	Hautes-Pyrenees	65447	Tournay	65346	Oueilloux	76	Occitanie	65	Hautes-Pyrénées	3-Zone intermédiaire
76	Occitanie	65	Hautes-Pyrenees	65286	Lourdes	65348	Ourdis-Cotdoussan	76	Occitanie	65	Hautes-Pyrénées	4-Zone très dotée
76	Occitanie	65	Hautes-Pyrenees	65286	Lourdes	65349	Ourdon	76	Occitanie	65	Hautes-Pyrénées	4-Zone très dotée
76	Occitanie	65	Hautes-Pyrenees	6502	Bordères-sur-l'Echez	65350	Oursbelille	76	Occitanie	65	Hautes-Pyrénées	5-Zone sur dotée
76	Occitanie	65	Hautes-Pyrenees	65286	Lourdes	65351	Ousté	76	Occitanie	65	Hautes-Pyrénées	4-Zone très dotée
76	Occitanie	65	Hautes-Pyrenees	65025	Argelès-Gazost	65352	Ouzous	76	Occitanie	65	Hautes-Pyrénées	4-Zone très dotée
76	Occitanie	65	Hautes-Pyrenees	65447	Tournay	65353	Ozon	76	Occitanie	65	Hautes-Pyrénées	3-Zone intermédiaire
76	Occitanie	65	Hautes-Pyrenees	65031	Arreau	65354	Pailhac	76	Occitanie	65	Hautes-Pyrénées	4-Zone très dotée
76	Occitanie	65	Hautes-Pyrenees	65286	Lourdes	65355	Paréac	76	Occitanie	65	Hautes-Pyrénées	4-Zone très dotée
76	Occitanie	65	Hautes-Pyrenees	65258	Lannemezan	65356	Péré	76	Occitanie	65	Hautes-Pyrénées	4-Zone très dotée
76	Occitanie	65	Hautes-Pyrenees	65447	Tournay	65357	Peyraube	76	Occitanie	65	Hautes-Pyrénées	3-Zone intermédiaire
76	Occitanie	65	Hautes-Pyrenees	6503	Coteaux	65359	Peyriguère	76	Occitanie	65	Hautes-Pyrénées	3-Zone intermédiaire
76	Occitanie	65	Hautes-Pyrenees	65286	Lourdes	65360	Peyrouse	76	Occitanie	65	Hautes-Pyrénées	4-Zone très dotée
76	Occitanie	65	Hautes-Pyrenees	65460	Vic-en-Bigorre	65361	Peyrun	76	Occitanie	65	Hautes-Pyrénées	4-Zone très dotée
76	Occitanie	65	Hautes-Pyrenees	65025	Argelès-Gazost	65362	Pierrefitte-Nestalas	76	Occitanie	65	Hautes-Pyrénées	4-Zone très dotée
76	Occitanie	65	Hautes-Pyrenees	65258	Lannemezan	65363	Pinas	76	Occitanie	65	Hautes-Pyrénées	4-Zone très dotée
76	Occitanie	65	Hautes-Pyrenees	6517	Vic-en-Bigorre	65364	Pintac	76	Occitanie	65	Hautes-Pyrénées	4-Zone très dotée
76	Occitanie	65	Hautes-Pyrenees	65286	Lourdes	65366	Poueyferré	76	Occitanie	65	Hautes-Pyrénées	4-Zone très dotée
76	Occitanie	65	Hautes-Pyrenees	65059	Bagnères-de-Bigorre	65367	Poumarous	76	Occitanie	65	Hautes-Pyrénées	5-Zone sur dotée

Liste des communes Occitanie - zonage infirmiers 2021

Code Région d'attribution du BVCV (zonage)	Libellé de la région d'attribution du BVCV (zonage)	Code Département d'attribution du BVCV (zonage)	Libellé du département d'attribution du BVCV (zonage)	Code INSEE du bassin de vie ou du pseudo-canton	Libellé du bassin de vie ou du pseudo-canton	Code INSEE de la commune	Libellé de la commune	Code Région administrative de la commune	Libellé de la région administrative de la commune	Code Département administratif de la commune	Libellé du département administratif de la commune	Classement_final
76	Occitanie	65	Hautes-Pyrenees	6503	Coteaux	65369	Pouyastruc	76	Occitanie	65	Hautes-Pyrénées	3-Zone intermédiaire
76	Occitanie	65	Hautes-Pyrenees	65059	Bagnères-de-Bigorre	65370	Pouzac	76	Occitanie	65	Hautes-Pyrénées	5-Zone sur dotée
76	Occitanie	65	Hautes-Pyrenees	65025	Argelès-Gazost	65371	Préchac	76	Occitanie	65	Hautes-Pyrénées	4-Zone très dotée
76	Occitanie	65	Hautes-Pyrenees	65460	Vic-en-Bigorre	65372	Pujo	76	Occitanie	65	Hautes-Pyrénées	4-Zone très dotée
76	Occitanie	65	Hautes-Pyrenees	65452	Trie-sur-Baise	65374	Puydarrieux	76	Occitanie	65	Hautes-Pyrénées	4-Zone très dotée
76	Occitanie	65	Hautes-Pyrenees	65460	Vic-en-Bigorre	65375	Rabastens-de-Bigorre	76	Occitanie	65	Hautes-Pyrénées	4-Zone très dotée
76	Occitanie	65	Hautes-Pyrenees	65258	Lannemezan	65376	Recurt	76	Occitanie	65	Hautes-Pyrénées	4-Zone très dotée
76	Occitanie	65	Hautes-Pyrenees	65258	Lannemezan	65377	Réjaumont	76	Occitanie	65	Hautes-Pyrénées	4-Zone très dotée
76	Occitanie	65	Hautes-Pyrenees	65447	Tournay	65378	Ricaud	76	Occitanie	65	Hautes-Pyrénées	3-Zone intermédiaire
76	Occitanie	65	Hautes-Pyrenees	65031	Arreau	65379	Ris	76	Occitanie	65	Hautes-Pyrénées	4-Zone très dotée
76	Occitanie	65	Hautes-Pyrenees	6503	Coteaux	65380	Sabalos	76	Occitanie	65	Hautes-Pyrénées	3-Zone intermédiaire
76	Occitanie	65	Hautes-Pyrenees	65258	Lannemezan	65381	Sabarros	76	Occitanie	65	Hautes-Pyrénées	4-Zone très dotée
76	Occitanie	65	Hautes-Pyrenees	65452	Trie-sur-Baise	65383	Sadournin	76	Occitanie	65	Hautes-Pyrénées	4-Zone très dotée
76	Occitanie	65	Hautes-Pyrenees	65031	Arreau	65384	Sailhan	76	Occitanie	65	Hautes-Pyrénées	4-Zone très dotée
76	Occitanie	65	Hautes-Pyrenees	65258	Lannemezan	65385	Saint-Arroman	76	Occitanie	65	Hautes-Pyrénées	4-Zone très dotée
76	Occitanie	65	Hautes-Pyrenees	65286	Lourdes	65386	Saint-Créac	76	Occitanie	65	Hautes-Pyrénées	4-Zone très dotée
76	Occitanie	65	Hautes-Pyrenees	65031	Arreau	65388	Saint-Lary-Soulan	76	Occitanie	65	Hautes-Pyrénées	4-Zone très dotée
76	Occitanie	65	Hautes-Pyrenees	65460	Vic-en-Bigorre	65390	Saint-Lézer	76	Occitanie	65	Hautes-Pyrénées	4-Zone très dotée
76	Occitanie	65	Hautes-Pyrenees	6507	Moyen Adour	65392	Saint-Martin	76	Occitanie	65	Hautes-Pyrénées	5-Zone sur dotée
76	Occitanie	65	Hautes-Pyrenees	65025	Argelès-Gazost	65393	Saint-Pastous	76	Occitanie	65	Hautes-Pyrénées	4-Zone très dotée
76	Occitanie	65	Hautes-Pyrenees	65286	Lourdes	65395	Saint-Pé-de-Bigorre	76	Occitanie	65	Hautes-Pyrénées	4-Zone très dotée
76	Occitanie	65	Hautes-Pyrenees	65025	Argelès-Gazost	65396	Saint-Savin	76	Occitanie	65	Hautes-Pyrénées	4-Zone très dotée
76	Occitanie	65	Hautes-Pyrenees	65460	Vic-en-Bigorre	65397	Saint-Sever-de-Rustan	76	Occitanie	65	Hautes-Pyrénées	4-Zone très dotée
76	Occitanie	65	Hautes-Pyrenees	65295	Luz-Saint-Sauveur	65399	Saligos	76	Occitanie	65	Hautes-Pyrénées	4-Zone très dotée
76	Occitanie	65	Hautes-Pyrenees	65025	Argelès-Gazost	65400	Salles	76	Occitanie	65	Hautes-Pyrénées	4-Zone très dotée
76	Occitanie	65	Hautes-Pyrenees	6507	Moyen Adour	65401	Salles-Adour	76	Occitanie	65	Hautes-Pyrénées	5-Zone sur dotée
76	Occitanie	65	Hautes-Pyrenees	65460	Vic-en-Bigorre	65403	Sanous	76	Occitanie	65	Hautes-Pyrénées	4-Zone très dotée
76	Occitanie	65	Hautes-Pyrenees	65258	Lannemezan	65405	Sarlabous	76	Occitanie	65	Hautes-Pyrénées	4-Zone très dotée
76	Occitanie	65	Hautes-Pyrenees	6517	Vic-en-Bigorre	65406	Sarniguet	76	Occitanie	65	Hautes-Pyrénées	4-Zone très dotée
76	Occitanie	65	Hautes-Pyrenees	65031	Arreau	65408	Sarrancolin	76	Occitanie	65	Hautes-Pyrénées	4-Zone très dotée

Liste des communes Occitanie - zonage infirmiers 2021

Code Région d'attribution du BVCV (zonage)	Libellé de la région d'attribution du BVCV (zonage)	Code Département d'attribution du BVCV (zonage)	Libellé du département d'attribution du BVCV (zonage)	Code INSEE du bassin de vie ou du pseudo-canton	Libellé du bassin de vie ou du pseudo-canton	Code INSEE de la commune	Libellé de la commune	Code Région administrative de la commune	Libellé de la région administrative de la commune	Code Département administratif de la commune	Libellé du département administratif de la commune	Classement_final
76	Occitanie	65	Hautes-Pyrenees	65460	Vic-en-Bigorre	65409	Sarriac-Bigorre	76	Occitanie	65	Hautes-Pyrénées	4-Zone très dotée
76	Occitanie	65	Hautes-Pyrenees	6507	Moyen Adour	65410	Sarrouilles	76	Occitanie	65	Hautes-Pyrénées	5-Zone sur dotée
76	Occitanie	65	Hautes-Pyrenees	65295	Luz-Saint-Sauveur	65411	Sassis	76	Occitanie	65	Hautes-Pyrénées	4-Zone très dotée
76	Occitanie	65	Hautes-Pyrenees	65304	Maubourguet	65412	Sauveterre	76	Occitanie	65	Hautes-Pyrénées	4-Zone très dotée
76	Occitanie	65	Hautes-Pyrenees	65295	Luz-Saint-Sauveur	65413	Sazos	76	Occitanie	65	Hautes-Pyrénées	4-Zone très dotée
76	Occitanie	65	Hautes-Pyrenees	65460	Vic-en-Bigorre	65414	Ségalas	76	Occitanie	65	Hautes-Pyrénées	4-Zone très dotée
76	Occitanie	65	Hautes-Pyrenees	65286	Lourdes	65415	Ségus	76	Occitanie	65	Hautes-Pyrénées	4-Zone très dotée
76	Occitanie	65	Hautes-Pyrenees	6501	Aureilhan	65417	Séméac	76	Occitanie	65	Hautes-Pyrénées	5-Zone sur dotée
76	Occitanie	65	Hautes-Pyrenees	65460	Vic-en-Bigorre	65418	Sénac	76	Occitanie	65	Hautes-Pyrénées	4-Zone très dotée
76	Occitanie	65	Hautes-Pyrenees	65452	Trie-sur-Baïse	65419	Sentous	76	Occitanie	65	Hautes-Pyrénées	4-Zone très dotée
76	Occitanie	65	Hautes-Pyrenees	65025	Argelès-Gazost	65420	Sère-en-Lavedan	76	Occitanie	65	Hautes-Pyrénées	4-Zone très dotée
76	Occitanie	65	Hautes-Pyrenees	65286	Lourdes	65421	Sère-Lanso	76	Occitanie	65	Hautes-Pyrénées	4-Zone très dotée
76	Occitanie	65	Hautes-Pyrenees	6509	Ossun	65422	Séron	76	Occitanie	65	Hautes-Pyrénées	5-Zone sur dotée
76	Occitanie	65	Hautes-Pyrenees	65452	Trie-sur-Baïse	65423	Sère-Rustaing	76	Occitanie	65	Hautes-Pyrénées	4-Zone très dotée
76	Occitanie	65	Hautes-Pyrenees	65295	Luz-Saint-Sauveur	65424	Sers	76	Occitanie	65	Hautes-Pyrénées	4-Zone très dotée
76	Occitanie	65	Hautes-Pyrenees	65460	Vic-en-Bigorre	65425	Siarrouy	76	Occitanie	65	Hautes-Pyrénées	4-Zone très dotée
76	Occitanie	65	Hautes-Pyrenees	65447	Tournay	65426	Sinzos	76	Occitanie	65	Hautes-Pyrénées	3-Zone intermédiaire
76	Occitanie	65	Hautes-Pyrenees	65025	Argelès-Gazost	65428	Sireix	76	Occitanie	65	Hautes-Pyrénées	4-Zone très dotée
76	Occitanie	65	Hautes-Pyrenees	65304	Maubourguet	65429	Sombrun	76	Occitanie	65	Hautes-Pyrénées	4-Zone très dotée
76	Occitanie	65	Hautes-Pyrenees	6503	Coteaux	65430	Soréac	76	Occitanie	65	Hautes-Pyrénées	3-Zone intermédiaire
76	Occitanie	65	Hautes-Pyrenees	65304	Maubourguet	65432	Soublecause	76	Occitanie	65	Hautes-Pyrénées	4-Zone très dotée
76	Occitanie	65	Hautes-Pyrenees	6501	Aureilhan	65433	Soues	76	Occitanie	65	Hautes-Pyrénées	5-Zone sur dotée
76	Occitanie	65	Hautes-Pyrenees	65025	Argelès-Gazost	65435	Soulom	76	Occitanie	65	Hautes-Pyrénées	4-Zone très dotée
76	Occitanie	65	Hautes-Pyrenees	6503	Coteaux	65436	Souyeaux	76	Occitanie	65	Hautes-Pyrénées	3-Zone intermédiaire
76	Occitanie	65	Hautes-Pyrenees	65258	Lannemezan	65437	Tajan	76	Occitanie	65	Hautes-Pyrénées	4-Zone très dotée
76	Occitanie	65	Hautes-Pyrenees	65460	Vic-en-Bigorre	65438	Talazac	76	Occitanie	65	Hautes-Pyrénées	4-Zone très dotée
76	Occitanie	65	Hautes-Pyrenees	65460	Vic-en-Bigorre	65439	Tarasteix	76	Occitanie	65	Hautes-Pyrénées	4-Zone très dotée
76	Occitanie	65	Hautes-Pyrenees	6599	Tarbes	65440	Tarbes	76	Occitanie	65	Hautes-Pyrénées	5-Zone sur dotée
76	Occitanie	65	Hautes-Pyrenees	65447	Tournay	65443	Thuy	76	Occitanie	65	Hautes-Pyrénées	3-Zone intermédiaire
76	Occitanie	65	Hautes-Pyrenees	65258	Lannemezan	65445	Tilhouse	76	Occitanie	65	Hautes-Pyrénées	4-Zone très dotée

Liste des communes Occitanie - zonage infirmiers 2021

Code Région d'attribution du BVCV (zonage)	Libellé de la région d'attribution du BVCV (zonage)	Code Département d'attribution du BVCV (zonage)	Libellé du département d'attribution du BVCV (zonage)	Code INSEE du bassin de vie ou du pseudo-canton	Libellé du bassin de vie ou du pseudo-canton	Code INSEE de la commune	Libellé de la commune	Code Région administrative de la commune	Libellé de la région administrative de la commune	Code Département administratif de la commune	Libellé du département administratif de la commune	Classement_final
76	Occitanie	65	Hautes-Pyrenees	65460	Vic-en-Bigorre	65446	Tostat	76	Occitanie	65	Hautes-Pyrénées	4-Zone très dotée
76	Occitanie	65	Hautes-Pyrenees	65447	Tournay	65447	Tournay	76	Occitanie	65	Hautes-Pyrénées	3-Zone intermédiaire
76	Occitanie	65	Hautes-Pyrenees	65452	Trie-sur-Baïse	65448	Tournous-Darré	76	Occitanie	65	Hautes-Pyrénées	4-Zone très dotée
76	Occitanie	65	Hautes-Pyrenees	65452	Trie-sur-Baïse	65449	Tournous-Devant	76	Occitanie	65	Hautes-Pyrénées	4-Zone très dotée
76	Occitanie	65	Hautes-Pyrenees	65031	Arreau	65450	Tramezaignes	76	Occitanie	65	Hautes-Pyrénées	4-Zone très dotée
76	Occitanie	65	Hautes-Pyrenees	65059	Bagnères-de-Bigorre	65451	Trébons	76	Occitanie	65	Hautes-Pyrénées	5-Zone sur dotée
76	Occitanie	65	Hautes-Pyrenees	65452	Trie-sur-Baïse	65452	Trie-sur-Baïse	76	Occitanie	65	Hautes-Pyrénées	4-Zone très dotée
76	Occitanie	65	Hautes-Pyrenees	65452	Trie-sur-Baïse	65454	Trouley-Labarthe	76	Occitanie	65	Hautes-Pyrénées	4-Zone très dotée
76	Occitanie	65	Hautes-Pyrenees	65258	Lannemezan	65455	Tuzaguet	76	Occitanie	65	Hautes-Pyrénées	4-Zone très dotée
76	Occitanie	65	Hautes-Pyrenees	65258	Lannemezan	65456	Uglas	76	Occitanie	65	Hautes-Pyrénées	4-Zone très dotée
76	Occitanie	65	Hautes-Pyrenees	65460	Vic-en-Bigorre	65457	Ugnouas	76	Occitanie	65	Hautes-Pyrénées	4-Zone très dotée
76	Occitanie	65	Hautes-Pyrenees	65025	Argelès-Gazost	65458	Uz	76	Occitanie	65	Hautes-Pyrénées	4-Zone très dotée
76	Occitanie	65	Hautes-Pyrenees	65059	Bagnères-de-Bigorre	65459	Uzer	76	Occitanie	65	Hautes-Pyrénées	5-Zone sur dotée
76	Occitanie	65	Hautes-Pyrenees	65460	Vic-en-Bigorre	65460	Vic-en-Bigorre	76	Occitanie	65	Hautes-Pyrénées	4-Zone très dotée
76	Occitanie	65	Hautes-Pyrenees	65452	Trie-sur-Baïse	65461	Vidou	76	Occitanie	65	Hautes-Pyrénées	4-Zone très dotée
76	Occitanie	65	Hautes-Pyrenees	65295	Luz-Saint-Sauveur	65463	Viella	76	Occitanie	65	Hautes-Pyrénées	4-Zone très dotée
76	Occitanie	65	Hautes-Pyrenees	6507	Moyen Adour	65464	Vielle-Adour	76	Occitanie	65	Hautes-Pyrénées	5-Zone sur dotée
76	Occitanie	65	Hautes-Pyrenees	65031	Arreau	65465	Vielle-Aure	76	Occitanie	65	Hautes-Pyrénées	4-Zone très dotée
76	Occitanie	65	Hautes-Pyrenees	65031	Arreau	65466	Vielle-Louron	76	Occitanie	65	Hautes-Pyrénées	4-Zone très dotée
76	Occitanie	65	Hautes-Pyrenees	65025	Argelès-Gazost	65467	Vier-Bordes	76	Occitanie	65	Hautes-Pyrénées	4-Zone très dotée
76	Occitanie	65	Hautes-Pyrenees	65258	Lannemezan	65468	Vieuzos	76	Occitanie	65	Hautes-Pyrénées	4-Zone très dotée
76	Occitanie	65	Hautes-Pyrenees	65295	Luz-Saint-Sauveur	65469	Viey	76	Occitanie	65	Hautes-Pyrénées	4-Zone très dotée
76	Occitanie	65	Hautes-Pyrenees	65286	Lourdes	65470	Viger	76	Occitanie	65	Hautes-Pyrénées	4-Zone très dotée
76	Occitanie	65	Hautes-Pyrenees	65031	Arreau	65471	Vignec	76	Occitanie	65	Hautes-Pyrénées	4-Zone très dotée
76	Occitanie	65	Hautes-Pyrenees	65304	Maubourguet	65472	Villefranque	76	Occitanie	65	Hautes-Pyrénées	4-Zone très dotée
76	Occitanie	65	Hautes-Pyrenees	65025	Argelès-Gazost	65473	Villelongue	76	Occitanie	65	Hautes-Pyrénées	4-Zone très dotée
76	Occitanie	65	Hautes-Pyrenees	65452	Trie-sur-Baïse	65474	Villembits	76	Occitanie	65	Hautes-Pyrénées	4-Zone très dotée
76	Occitanie	65	Hautes-Pyrenees	65460	Vic-en-Bigorre	65477	Villenave-près-Marsac	76	Occitanie	65	Hautes-Pyrénées	4-Zone très dotée
76	Occitanie	65	Hautes-Pyrenees	65295	Luz-Saint-Sauveur	65478	Viscos	76	Occitanie	65	Hautes-Pyrénées	4-Zone très dotée
76	Occitanie	65	Hautes-Pyrenees	6509	Ossun	65479	Visker	76	Occitanie	65	Hautes-Pyrénées	5-Zone sur dotée

Liste des communes Occitanie - zonage infirmiers 2021

Code Région d'attribution du BVCV (zonage)	Libellé de la région d'attribution du BVCV (zonage)	Code Département d'attribution du BVCV (zonage)	Libellé du département d'attribution du BVCV (zonage)	Code INSEE du bassin de vie ou du pseudo-canton	Libellé du bassin de vie ou du pseudo-canton	Code INSEE de la commune	Libellé de la commune	Code Région administrative de la commune	Libellé de la région administrative de la commune	Code Département administratif de la commune	Libellé du département administratif de la commune	Classement_final
76	Occitanie	65	Hautes-Pyrenees	65295	Luz-Saint-Sauveur	65481	Barèges	76	Occitanie	65	Hautes-Pyrénées	4-Zone très dotée
76	Occitanie	65	Hautes-Pyrenees	65258	Lannemezan	65482	Cantous	76	Occitanie	65	Hautes-Pyrénées	4-Zone très dotée
76	Occitanie	66	Pyrenees-Orientales	66088	Ille-sur-Têt	11384	Soulatgé	76	Occitanie	11	Aude	4-Zone très dotée
76	Occitanie	66	Pyrenees-Orientales	66049	Céret	66001	L'Albère	76	Occitanie	66	Pyrénées-Orientales	5-Zone sur dotée
76	Occitanie	66	Pyrenees-Orientales	6612	Plaine d'Illobérès	66002	Alénya	76	Occitanie	66	Pyrénées-Orientales	5-Zone sur dotée
76	Occitanie	66	Pyrenees-Orientales	66003	Amélie-les-Bains-Palalda	66003	Amélie-les-Bains-Palalda	76	Occitanie	66	Pyrénées-Orientales	4-Zone très dotée
76	Occitanie	66	Pyrenees-Orientales	66124	Font-Romeu-Odeillo-Via	66004	Les Angles	76	Occitanie	66	Pyrénées-Orientales	4-Zone très dotée
76	Occitanie	66	Pyrenees-Orientales	66124	Font-Romeu-Odeillo-Via	66005	Angoustrine-Villeneuve-des-Escalades	76	Occitanie	66	Pyrénées-Orientales	4-Zone très dotée
76	Occitanie	66	Pyrenees-Orientales	66088	Ille-sur-Têt	66006	Ansignan	76	Occitanie	66	Pyrénées-Orientales	4-Zone très dotée
76	Occitanie	66	Pyrenees-Orientales	66149	Prades	66007	Arboussols	76	Occitanie	66	Pyrénées-Orientales	5-Zone sur dotée
76	Occitanie	66	Pyrenees-Orientales	6605	Côte Vermeille	66008	Argelès-sur-Mer	76	Occitanie	66	Pyrénées-Orientales	5-Zone sur dotée
76	Occitanie	66	Pyrenees-Orientales	66003	Amélie-les-Bains-Palalda	66009	Arles-sur-Tech	76	Occitanie	66	Pyrénées-Orientales	4-Zone très dotée
76	Occitanie	66	Pyrenees-Orientales	66124	Font-Romeu-Odeillo-Via	66010	Ayguatébia-Talau	76	Occitanie	66	Pyrénées-Orientales	4-Zone très dotée
76	Occitanie	66	Pyrenees-Orientales	6612	Plaine d'Illobérès	66011	Bages	76	Occitanie	66	Pyrénées-Orientales	5-Zone sur dotée
76	Occitanie	66	Pyrenees-Orientales	6614	Ribéral	66012	Baho	76	Occitanie	66	Pyrénées-Orientales	5-Zone sur dotée
76	Occitanie	66	Pyrenees-Orientales	66149	Prades	66013	Baillestavy	76	Occitanie	66	Pyrénées-Orientales	5-Zone sur dotée
76	Occitanie	66	Pyrenees-Orientales	6614	Ribéral	66014	Baixas	76	Occitanie	66	Pyrénées-Orientales	5-Zone sur dotée
76	Occitanie	66	Pyrenees-Orientales	66024	Le Boulou	66015	Banyuls-dels-Aspres	76	Occitanie	66	Pyrénées-Orientales	5-Zone sur dotée
76	Occitanie	66	Pyrenees-Orientales	66016	Banyuls-sur-Mer	66016	Banyuls-sur-Mer	76	Occitanie	66	Pyrénées-Orientales	5-Zone sur dotée
76	Occitanie	66	Pyrenees-Orientales	66180	Saint-Laurent-de-la-Salanque	66017	Le Barcarès	76	Occitanie	66	Pyrénées-Orientales	5-Zone sur dotée
76	Occitanie	66	Pyrenees-Orientales	66088	Ille-sur-Têt	66018	La Bastide	76	Occitanie	66	Pyrénées-Orientales	4-Zone très dotée
76	Occitanie	66	Pyrenees-Orientales	66088	Ille-sur-Têt	66019	Bélesta	76	Occitanie	66	Pyrénées-Orientales	4-Zone très dotée
76	Occitanie	66	Pyrenees-Orientales	66124	Font-Romeu-Odeillo-Via	66020	Bolquère	76	Occitanie	66	Pyrénées-Orientales	4-Zone très dotée
76	Occitanie	66	Pyrenees-Orientales	6607	Perpignan-2	66021	Bompas	76	Occitanie	66	Pyrénées-Orientales	5-Zone sur dotée
76	Occitanie	66	Pyrenees-Orientales	66088	Ille-sur-Têt	66022	Boule-d'Amont	76	Occitanie	66	Pyrénées-Orientales	4-Zone très dotée
76	Occitanie	66	Pyrenees-Orientales	66088	Ille-sur-Têt	66023	Bouleternère	76	Occitanie	66	Pyrénées-Orientales	4-Zone très dotée
76	Occitanie	66	Pyrenees-Orientales	66024	Le Boulou	66024	Le Boulou	76	Occitanie	66	Pyrénées-Orientales	5-Zone sur dotée
76	Occitanie	66	Pyrenees-Orientales	66124	Font-Romeu-Odeillo-Via	66025	Bourg-Madame	76	Occitanie	66	Pyrénées-Orientales	4-Zone très dotée
76	Occitanie	66	Pyrenees-Orientales	6601	Aspres	66026	Brouilla	76	Occitanie	66	Pyrénées-Orientales	5-Zone sur dotée
76	Occitanie	66	Pyrenees-Orientales	66124	Font-Romeu-Odeillo-Via	66027	La Cabanasse	76	Occitanie	66	Pyrénées-Orientales	4-Zone très dotée

Liste des communes Occitanie - zonage infirmiers 2021

Code Région d'attribution du BVCV (zonage)	Libellé de la région d'attribution du BVCV (zonage)	Code Departement d'attribution du BVCV (zonage)	Libellé du département d'attribution du BVCV (zonage)	Code INSEE du bassin de vie ou du pseudo-canton	Libellé du bassin de vie ou du pseudo-canton	Code INSEE de la commune	Libellé de la commune	Code Région administrative de la commune	Libellé de la région administrative de la commune	Code Departement administratif de la commune	Libellé du département administratif de la commune	Classement_final
76	Occitanie	66	Pyrenees-Orientales	6608	Perpignan-3	66028	Cabestany	76	Occitanie	66	Pyrénées-Orientales	5-Zone sur dotée
76	Occitanie	66	Pyrenees-Orientales	66088	Ille-sur-Têt	66029	Caixas	76	Occitanie	66	Pyrénées-Orientales	4-Zone très dotée
76	Occitanie	66	Pyrenees-Orientales	6614	Ribéral	66030	Calce	76	Occitanie	66	Pyrénées-Orientales	5-Zone sur dotée
76	Occitanie	66	Pyrenees-Orientales	66049	Céret	66032	Calmeilles	76	Occitanie	66	Pyrénées-Orientales	5-Zone sur dotée
76	Occitanie	66	Pyrenees-Orientales	66210	Thuir	66033	Camélas	76	Occitanie	66	Pyrénées-Orientales	5-Zone sur dotée
76	Occitanie	66	Pyrenees-Orientales	66149	Prades	66034	Campôme	76	Occitanie	66	Pyrénées-Orientales	5-Zone sur dotée
76	Occitanie	66	Pyrenees-Orientales	66149	Prades	66035	Campoussy	76	Occitanie	66	Pyrénées-Orientales	5-Zone sur dotée
76	Occitanie	66	Pyrenees-Orientales	66149	Prades	66036	Canaveilles	76	Occitanie	66	Pyrénées-Orientales	5-Zone sur dotée
76	Occitanie	66	Pyrenees-Orientales	66037	Canet-en-Roussillon	66037	Canet-en-Roussillon	76	Occitanie	66	Pyrénées-Orientales	5-Zone sur dotée
76	Occitanie	66	Pyrenees-Orientales	6610	Perpignan-5	66038	Canoès	76	Occitanie	66	Pyrénées-Orientales	5-Zone sur dotée
76	Occitanie	66	Pyrenees-Orientales	66088	Ille-sur-Têt	66039	Caramany	76	Occitanie	66	Pyrénées-Orientales	4-Zone très dotée
76	Occitanie	66	Pyrenees-Orientales	66088	Ille-sur-Têt	66040	Casfabre	76	Occitanie	66	Pyrénées-Orientales	4-Zone très dotée
76	Occitanie	66	Pyrenees-Orientales	6615	Vallée de l'Agly	66041	Cases-de-Pène	76	Occitanie	66	Pyrénées-Orientales	5-Zone sur dotée
76	Occitanie	66	Pyrenees-Orientales	66088	Ille-sur-Têt	66042	Cassagnes	76	Occitanie	66	Pyrénées-Orientales	4-Zone très dotée
76	Occitanie	66	Pyrenees-Orientales	66149	Prades	66043	Casteil	76	Occitanie	66	Pyrénées-Orientales	5-Zone sur dotée
76	Occitanie	66	Pyrenees-Orientales	66210	Thuir	66044	Castelnou	76	Occitanie	66	Pyrénées-Orientales	5-Zone sur dotée
76	Occitanie	66	Pyrenees-Orientales	66149	Prades	66045	Catllar	76	Occitanie	66	Pyrénées-Orientales	5-Zone sur dotée
76	Occitanie	66	Pyrenees-Orientales	66124	Font-Romeu-Odeillo-Via	66047	Caudiès-de-Conflent	76	Occitanie	66	Pyrénées-Orientales	4-Zone très dotée
76	Occitanie	66	Pyrenees-Orientales	66016	Banyuls-sur-Mer	66048	Cerbère	76	Occitanie	66	Pyrénées-Orientales	5-Zone sur dotée
76	Occitanie	66	Pyrenees-Orientales	66049	Céret	66049	Céret	76	Occitanie	66	Pyrénées-Orientales	5-Zone sur dotée
76	Occitanie	66	Pyrenees-Orientales	66180	Saint-Laurent-de-la-Salanque	66050	Claira	76	Occitanie	66	Pyrénées-Orientales	5-Zone sur dotée
76	Occitanie	66	Pyrenees-Orientales	66149	Prades	66051	Clara	76	Occitanie	66	Pyrénées-Orientales	5-Zone sur dotée
76	Occitanie	66	Pyrenees-Orientales	66149	Prades	66052	Codalet	76	Occitanie	66	Pyrénées-Orientales	5-Zone sur dotée
76	Occitanie	66	Pyrenees-Orientales	6605	Côte Vermeille	66053	Collioure	76	Occitanie	66	Pyrénées-Orientales	5-Zone sur dotée
76	Occitanie	66	Pyrenees-Orientales	66149	Prades	66054	Conat	76	Occitanie	66	Pyrénées-Orientales	5-Zone sur dotée
76	Occitanie	66	Pyrenees-Orientales	66088	Ille-sur-Têt	66055	Corbère	76	Occitanie	66	Pyrénées-Orientales	4-Zone très dotée
76	Occitanie	66	Pyrenees-Orientales	66108	Millas	66056	Corbère-les-Cabanès	76	Occitanie	66	Pyrénées-Orientales	5-Zone sur dotée
76	Occitanie	66	Pyrenees-Orientales	66149	Prades	66057	Corneilla-de-Conflent	76	Occitanie	66	Pyrénées-Orientales	5-Zone sur dotée
76	Occitanie	66	Pyrenees-Orientales	6616	Vallée de la Têt	66058	Corneilla-la-Rivière	76	Occitanie	66	Pyrénées-Orientales	5-Zone sur dotée
76	Occitanie	66	Pyrenees-Orientales	6612	Plaine d'Illobérès	66059	Corneilla-del-Vercol	76	Occitanie	66	Pyrénées-Orientales	5-Zone sur dotée

Liste des communes Occitanie - zonage infirmiers 2021

Code Région d'attribution du BVCV (zonage)	Libellé de la région d'attribution du BVCV (zonage)	Code Département d'attribution du BVCV (zonage)	Libellé du département d'attribution du BVCV (zonage)	Code INSEE du bassin de vie ou du pseudo-canton	Libellé du bassin de vie ou du pseudo-canton	Code INSEE de la commune	Libellé de la commune	Code Région administrative de la commune	Libellé de la région administrative de la commune	Code Département administratif de la commune	Libellé du département administratif de la commune	Classement_final
76	Occitanie	66	Pyrenees-Orientales	66003	Amélie-les-Bains-Palalda	66060	Corsavy	76	Occitanie	66	Pyrénées-Orientales	4-Zone très dotée
76	Occitanie	66	Pyrenees-Orientales	66003	Amélie-les-Bains-Palalda	66061	Coustouges	76	Occitanie	66	Pyrénées-Orientales	4-Zone très dotée
76	Occitanie	66	Pyrenees-Orientales	66124	Font-Romeu-Odeillo-Via	66062	Dorres	76	Occitanie	66	Pyrénées-Orientales	4-Zone très dotée
76	Occitanie	66	Pyrenees-Orientales	66049	Céret	66063	Les Cluses	76	Occitanie	66	Pyrénées-Orientales	5-Zone sur dotée
76	Occitanie	66	Pyrenees-Orientales	66124	Font-Romeu-Odeillo-Via	66064	Égat	76	Occitanie	66	Pyrénées-Orientales	4-Zone très dotée
76	Occitanie	66	Pyrenees-Orientales	6612	Plaine d'Illobérès	66065	Elne	76	Occitanie	66	Pyrénées-Orientales	5-Zone sur dotée
76	Occitanie	66	Pyrenees-Orientales	66124	Font-Romeu-Odeillo-Via	66066	Enveitg	76	Occitanie	66	Pyrénées-Orientales	4-Zone très dotée
76	Occitanie	66	Pyrenees-Orientales	66124	Font-Romeu-Odeillo-Via	66067	Err	76	Occitanie	66	Pyrénées-Orientales	4-Zone très dotée
76	Occitanie	66	Pyrenees-Orientales	66149	Prades	66068	Escaro	76	Occitanie	66	Pyrénées-Orientales	5-Zone sur dotée
76	Occitanie	66	Pyrenees-Orientales	6615	Vallée de l'Agly	66069	Espira-de-l'Agly	76	Occitanie	66	Pyrénées-Orientales	5-Zone sur dotée
76	Occitanie	66	Pyrenees-Orientales	66149	Prades	66070	Espira-de-Conflent	76	Occitanie	66	Pyrénées-Orientales	5-Zone sur dotée
76	Occitanie	66	Pyrenees-Orientales	6615	Vallée de l'Agly	66071	Estagel	76	Occitanie	66	Pyrénées-Orientales	5-Zone sur dotée
76	Occitanie	66	Pyrenees-Orientales	66124	Font-Romeu-Odeillo-Via	66072	Estavar	76	Occitanie	66	Pyrénées-Orientales	4-Zone très dotée
76	Occitanie	66	Pyrenees-Orientales	66149	Prades	66073	Estoher	76	Occitanie	66	Pyrénées-Orientales	5-Zone sur dotée
76	Occitanie	66	Pyrenees-Orientales	66149	Prades	66074	Eus	76	Occitanie	66	Pyrénées-Orientales	5-Zone sur dotée
76	Occitanie	66	Pyrenees-Orientales	66124	Font-Romeu-Odeillo-Via	66075	Eyne	76	Occitanie	66	Pyrénées-Orientales	4-Zone très dotée
76	Occitanie	66	Pyrenees-Orientales	66088	Ille-sur-Têt	66076	Felluns	76	Occitanie	66	Pyrénées-Orientales	4-Zone très dotée
76	Occitanie	66	Pyrenees-Orientales	66149	Prades	66078	Fillols	76	Occitanie	66	Pyrénées-Orientales	5-Zone sur dotée
76	Occitanie	66	Pyrenees-Orientales	66149	Prades	66079	Finestret	76	Occitanie	66	Pyrénées-Orientales	5-Zone sur dotée
76	Occitanie	66	Pyrenees-Orientales	66124	Font-Romeu-Odeillo-Via	66080	Fontpédrouse	76	Occitanie	66	Pyrénées-Orientales	4-Zone très dotée
76	Occitanie	66	Pyrenees-Orientales	66124	Font-Romeu-Odeillo-Via	66081	Fontrabieuse	76	Occitanie	66	Pyrénées-Orientales	4-Zone très dotée
76	Occitanie	66	Pyrenees-Orientales	66124	Font-Romeu-Odeillo-Via	66082	Formiguères	76	Occitanie	66	Pyrénées-Orientales	4-Zone très dotée
76	Occitanie	66	Pyrenees-Orientales	66088	Ille-sur-Têt	66083	Fosse	76	Occitanie	66	Pyrénées-Orientales	4-Zone très dotée
76	Occitanie	66	Pyrenees-Orientales	66210	Thuir	66084	Fourques	76	Occitanie	66	Pyrénées-Orientales	5-Zone sur dotée
76	Occitanie	66	Pyrenees-Orientales	66149	Prades	66085	Fuilla	76	Occitanie	66	Pyrénées-Orientales	5-Zone sur dotée
76	Occitanie	66	Pyrenees-Orientales	66149	Prades	66086	Glorianes	76	Occitanie	66	Pyrénées-Orientales	5-Zone sur dotée
76	Occitanie	66	Pyrenees-Orientales	66088	Ille-sur-Têt	66088	Ille-sur-Têt	76	Occitanie	66	Pyrénées-Orientales	4-Zone très dotée
76	Occitanie	66	Pyrenees-Orientales	66149	Prades	66089	Joch	76	Occitanie	66	Pyrénées-Orientales	5-Zone sur dotée
76	Occitanie	66	Pyrenees-Orientales	66149	Prades	66090	Jujols	76	Occitanie	66	Pyrénées-Orientales	5-Zone sur dotée
76	Occitanie	66	Pyrenees-Orientales	66003	Amélie-les-Bains-Palalda	66091	Lamanère	76	Occitanie	66	Pyrénées-Orientales	4-Zone très dotée

Liste des communes Occitanie - zonage infirmiers 2021

Code Région d'attribution du BVCV (zonage)	Libellé de la région d'attribution du BVCV (zonage)	Code Département d'attribution du BVCV (zonage)	Libellé du département d'attribution du BVCV (zonage)	Code INSEE du bassin de vie ou du pseudo-canton	Libellé du bassin de vie ou du pseudo-canton	Code INSEE de la commune	Libellé de la commune	Code Région administrative de la commune	Libellé de la région administrative de la commune	Code Département administratif de la commune	Libellé du département administratif de la commune	Classement_final
76	Occitanie	66	Pyrenees-Orientales	6615	Vallée de l'Agly	66092	Lansac	76	Occitanie	66	Pyrénées-Orientales	5-Zone sur dotée
76	Occitanie	66	Pyrenees-Orientales	6617	Vallespir-Albères	66093	Laroque-des-Albères	76	Occitanie	66	Pyrénées-Orientales	5-Zone sur dotée
76	Occitanie	66	Pyrenees-Orientales	6612	Plaine d'Illobérès	66094	Latour-Bas-Elne	76	Occitanie	66	Pyrénées-Orientales	5-Zone sur dotée
76	Occitanie	66	Pyrenees-Orientales	66124	Font-Romeu-Odeillo-Via	66095	Latour-de-Carol	76	Occitanie	66	Pyrénées-Orientales	4-Zone très dotée
76	Occitanie	66	Pyrenees-Orientales	6615	Vallée de l'Agly	66096	Latour-de-France	76	Occitanie	66	Pyrénées-Orientales	5-Zone sur dotée
76	Occitanie	66	Pyrenees-Orientales	66088	Ille-sur-Têt	66097	Lesquerde	76	Occitanie	66	Pyrénées-Orientales	4-Zone très dotée
76	Occitanie	66	Pyrenees-Orientales	66124	Font-Romeu-Odeillo-Via	66098	La Llagonne	76	Occitanie	66	Pyrénées-Orientales	4-Zone très dotée
76	Occitanie	66	Pyrenees-Orientales	66049	Céret	66099	Llauro	76	Occitanie	66	Pyrénées-Orientales	5-Zone sur dotée
76	Occitanie	66	Pyrenees-Orientales	66124	Font-Romeu-Odeillo-Via	66100	Llo	76	Occitanie	66	Pyrénées-Orientales	4-Zone très dotée
76	Occitanie	66	Pyrenees-Orientales	66210	Thuir	66101	Llupia	76	Occitanie	66	Pyrénées-Orientales	5-Zone sur dotée
76	Occitanie	66	Pyrenees-Orientales	66149	Prades	66102	Mantet	76	Occitanie	66	Pyrénées-Orientales	5-Zone sur dotée
76	Occitanie	66	Pyrenees-Orientales	66149	Prades	66103	Marquixanes	76	Occitanie	66	Pyrénées-Orientales	5-Zone sur dotée
76	Occitanie	66	Pyrenees-Orientales	66149	Prades	66104	Los Masos	76	Occitanie	66	Pyrénées-Orientales	5-Zone sur dotée
76	Occitanie	66	Pyrenees-Orientales	66124	Font-Romeu-Odeillo-Via	66105	Matemale	76	Occitanie	66	Pyrénées-Orientales	4-Zone très dotée
76	Occitanie	66	Pyrenees-Orientales	66049	Céret	66106	Maureillas-las-Illas	76	Occitanie	66	Pyrénées-Orientales	5-Zone sur dotée
76	Occitanie	66	Pyrenees-Orientales	6615	Vallée de l'Agly	66107	Mauray	76	Occitanie	66	Pyrénées-Orientales	5-Zone sur dotée
76	Occitanie	66	Pyrenees-Orientales	66108	Millas	66108	Millas	76	Occitanie	66	Pyrénées-Orientales	5-Zone sur dotée
76	Occitanie	66	Pyrenees-Orientales	66149	Prades	66109	Molitg-les-Bains	76	Occitanie	66	Pyrénées-Orientales	5-Zone sur dotée
76	Occitanie	66	Pyrenees-Orientales	66088	Ille-sur-Têt	66111	Montalba-le-Château	76	Occitanie	66	Pyrénées-Orientales	4-Zone très dotée
76	Occitanie	66	Pyrenees-Orientales	66210	Thuir	66112	Montauriol	76	Occitanie	66	Pyrénées-Orientales	5-Zone sur dotée
76	Occitanie	66	Pyrenees-Orientales	66003	Amélie-les-Bains-Palalda	66113	Montbolo	76	Occitanie	66	Pyrénées-Orientales	4-Zone très dotée
76	Occitanie	66	Pyrenees-Orientales	6612	Plaine d'Illobérès	66114	Montescot	76	Occitanie	66	Pyrénées-Orientales	5-Zone sur dotée
76	Occitanie	66	Pyrenees-Orientales	6617	Vallespir-Albères	66115	Montesquieu-des-Albères	76	Occitanie	66	Pyrénées-Orientales	5-Zone sur dotée
76	Occitanie	66	Pyrenees-Orientales	66003	Amélie-les-Bains-Palalda	66116	Montferrer	76	Occitanie	66	Pyrénées-Orientales	4-Zone très dotée
76	Occitanie	66	Pyrenees-Orientales	66124	Font-Romeu-Odeillo-Via	66117	Mont-Louis	76	Occitanie	66	Pyrénées-Orientales	4-Zone très dotée
76	Occitanie	66	Pyrenees-Orientales	6615	Vallée de l'Agly	66118	Montner	76	Occitanie	66	Pyrénées-Orientales	5-Zone sur dotée
76	Occitanie	66	Pyrenees-Orientales	66149	Prades	66119	Mosset	76	Occitanie	66	Pyrénées-Orientales	5-Zone sur dotée
76	Occitanie	66	Pyrenees-Orientales	66124	Font-Romeu-Odeillo-Via	66120	Nahuja	76	Occitanie	66	Pyrénées-Orientales	4-Zone très dotée
76	Occitanie	66	Pyrenees-Orientales	66108	Millas	66121	Néfiach	76	Occitanie	66	Pyrénées-Orientales	5-Zone sur dotée
76	Occitanie	66	Pyrenees-Orientales	66149	Prades	66122	Nohèdes	76	Occitanie	66	Pyrénées-Orientales	5-Zone sur dotée

Liste des communes Occitanie - zonage infirmiers 2021

Code Région d'attribution du BVCV (zonage)	Libellé de la région d'attribution du BVCV (zonage)	Code Departement du BVCV (zonage)	Libellé du département d'attribution du BVCV (zonage)	Code INSEE du bassin de vie ou du pseudo-canton	Libellé du bassin de vie ou du pseudo-canton	Code INSEE de la commune	Libellé de la commune	Code Région administrative de la commune	Libellé de la région administrative de la commune	Code Departement administratif de la commune	Libellé du département administratif de la commune	Classement_final
76	Occitanie	66	Pyrenees-Orientales	66149	Prades	66123	Nyer	76	Occitanie	66	Pyrénées-Orientales	5-Zone sur dotée
76	Occitanie	66	Pyrenees-Orientales	66124	Font-Romeu-Odeillo-Via	66124	Font-Romeu-Odeillo-Via	76	Occitanie	66	Pyrénées-Orientales	4-Zone très dotée
76	Occitanie	66	Pyrenees-Orientales	66149	Prades	66125	Olette	76	Occitanie	66	Pyrénées-Orientales	5-Zone sur dotée
76	Occitanie	66	Pyrenees-Orientales	66049	Céret	66126	Oms	76	Occitanie	66	Pyrénées-Orientales	5-Zone sur dotée
76	Occitanie	66	Pyrenees-Orientales	6615	Vallée de l'Agly	66127	Opoul-Périllos	76	Occitanie	66	Pyrénées-Orientales	5-Zone sur dotée
76	Occitanie	66	Pyrenees-Orientales	66149	Prades	66128	Oreilla	76	Occitanie	66	Pyrénées-Orientales	5-Zone sur dotée
76	Occitanie	66	Pyrenees-Orientales	6612	Plaine d'Illobérès	66129	Ortaffa	76	Occitanie	66	Pyrénées-Orientales	5-Zone sur dotée
76	Occitanie	66	Pyrenees-Orientales	66124	Font-Romeu-Odeillo-Via	66130	Osséja	76	Occitanie	66	Pyrénées-Orientales	4-Zone très dotée
76	Occitanie	66	Pyrenees-Orientales	66124	Font-Romeu-Odeillo-Via	66132	Palau-de-Cerdagne	76	Occitanie	66	Pyrénées-Orientales	4-Zone très dotée
76	Occitanie	66	Pyrenees-Orientales	6605	Côte Vermeille	66133	Palau-del-Vidre	76	Occitanie	66	Pyrénées-Orientales	5-Zone sur dotée
76	Occitanie	66	Pyrenees-Orientales	66024	Le Boulou	66134	Passa	76	Occitanie	66	Pyrénées-Orientales	5-Zone sur dotée
76	Occitanie	66	Pyrenees-Orientales	6699	Perpignan	66136	Perpignan	76	Occitanie	66	Pyrénées-Orientales	5-Zone sur dotée
76	Occitanie	66	Pyrenees-Orientales	66049	Céret	66137	Le Perthus	76	Occitanie	66	Pyrénées-Orientales	5-Zone sur dotée
76	Occitanie	66	Pyrenees-Orientales	6614	Ribéral	66138	Peyrestortes	76	Occitanie	66	Pyrénées-Orientales	5-Zone sur dotée
76	Occitanie	66	Pyrenees-Orientales	66088	Ille-sur-Têt	66139	Pézilla-de-Conflent	76	Occitanie	66	Pyrénées-Orientales	4-Zone très dotée
76	Occitanie	66	Pyrenees-Orientales	6614	Ribéral	66140	Pézilla-la-Rivière	76	Occitanie	66	Pyrénées-Orientales	5-Zone sur dotée
76	Occitanie	66	Pyrenees-Orientales	6604	Côte Salanquaise	66141	Pia	76	Occitanie	66	Pyrénées-Orientales	5-Zone sur dotée
76	Occitanie	66	Pyrenees-Orientales	66124	Font-Romeu-Odeillo-Via	66142	Planès	76	Occitanie	66	Pyrénées-Orientales	4-Zone très dotée
76	Occitanie	66	Pyrenees-Orientales	6615	Vallée de l'Agly	66143	Planèzes	76	Occitanie	66	Pyrénées-Orientales	5-Zone sur dotée
76	Occitanie	66	Pyrenees-Orientales	6601	Aspres	66144	Pollestres	76	Occitanie	66	Pyrénées-Orientales	5-Zone sur dotée
76	Occitanie	66	Pyrenees-Orientales	6601	Aspres	66145	Ponteilla	76	Occitanie	66	Pyrénées-Orientales	5-Zone sur dotée
76	Occitanie	66	Pyrenees-Orientales	66124	Font-Romeu-Odeillo-Via	66146	Porta	76	Occitanie	66	Pyrénées-Orientales	4-Zone très dotée
76	Occitanie	66	Pyrenees-Orientales	66124	Font-Romeu-Odeillo-Via	66147	Porté-Puymorens	76	Occitanie	66	Pyrénées-Orientales	4-Zone très dotée
76	Occitanie	66	Pyrenees-Orientales	6605	Côte Vermeille	66148	Port-Vendres	76	Occitanie	66	Pyrénées-Orientales	5-Zone sur dotée
76	Occitanie	66	Pyrenees-Orientales	66149	Prades	66149	Prades	76	Occitanie	66	Pyrénées-Orientales	5-Zone sur dotée
76	Occitanie	66	Pyrenees-Orientales	66003	Amélie-les-Bains-Palalda	66150	Prats-de-Mollo-la-Preste	76	Occitanie	66	Pyrénées-Orientales	4-Zone très dotée
76	Occitanie	66	Pyrenees-Orientales	66088	Ille-sur-Têt	66151	Prats-de-Sournia	76	Occitanie	66	Pyrénées-Orientales	4-Zone très dotée
76	Occitanie	66	Pyrenees-Orientales	66003	Amélie-les-Bains-Palalda	66153	Prunet-et-Belpuig	76	Occitanie	66	Pyrénées-Orientales	4-Zone très dotée
76	Occitanie	66	Pyrenees-Orientales	66124	Font-Romeu-Odeillo-Via	66154	Puyvalador	76	Occitanie	66	Pyrénées-Orientales	4-Zone très dotée
76	Occitanie	66	Pyrenees-Orientales	66149	Prades	66155	Py	76	Occitanie	66	Pyrénées-Orientales	5-Zone sur dotée

Liste des communes Occitanie - zonage infirmiers 2021

Code Région d'attribution du BVCV (zonage)	Libellé de la région d'attribution du BVCV (zonage)	Code Departement d'attribution du BVCV (zonage)	Libellé du département d'attribution du BVCV (zonage)	Code INSEE du bassin de vie ou du pseudo-canton	Libellé du bassin de vie ou du pseudo-canton	Code INSEE de la commune	Libellé de la commune	Code Région administrative de la commune	Libellé de la région administrative de la commune	Code Departement administratif de la commune	Libellé du département administratif de la commune	Classement_final
76	Occitanie	66	Pyrenees-Orientales	66088	Ille-sur-Têt	66156	Rabouillet	76	Occitanie	66	Pyrénées-Orientales	4-Zone très dotée
76	Occitanie	66	Pyrenees-Orientales	66124	Font-Romeu-Odeillo-Via	66157	Railleu	76	Occitanie	66	Pyrénées-Orientales	4-Zone très dotée
76	Occitanie	66	Pyrenees-Orientales	6615	Vallée de l'Agly	66158	Rasiguères	76	Occitanie	66	Pyrénées-Orientales	5-Zone sur dotée
76	Occitanie	66	Pyrenees-Orientales	66124	Font-Romeu-Odeillo-Via	66159	Réal	76	Occitanie	66	Pyrénées-Orientales	4-Zone très dotée
76	Occitanie	66	Pyrenees-Orientales	66049	Céret	66160	Reynès	76	Occitanie	66	Pyrénées-Orientales	5-Zone sur dotée
76	Occitanie	66	Pyrenees-Orientales	66149	Prades	66161	Ria-Sirach	76	Occitanie	66	Pyrénées-Orientales	5-Zone sur dotée
76	Occitanie	66	Pyrenees-Orientales	66149	Prades	66162	Rigarda	76	Occitanie	66	Pyrénées-Orientales	5-Zone sur dotée
76	Occitanie	66	Pyrenees-Orientales	6615	Vallée de l'Agly	66164	Rivesaltes	76	Occitanie	66	Pyrénées-Orientales	5-Zone sur dotée
76	Occitanie	66	Pyrenees-Orientales	66088	Ille-sur-Têt	66165	Rodès	76	Occitanie	66	Pyrénées-Orientales	4-Zone très dotée
76	Occitanie	66	Pyrenees-Orientales	66149	Prades	66166	Sahorre	76	Occitanie	66	Pyrénées-Orientales	5-Zone sur dotée
76	Occitanie	66	Pyrenees-Orientales	66124	Font-Romeu-Odeillo-Via	66167	Saillagouse	76	Occitanie	66	Pyrénées-Orientales	4-Zone très dotée
76	Occitanie	66	Pyrenees-Orientales	6605	Côte Vermeille	66168	Saint-André	76	Occitanie	66	Pyrénées-Orientales	5-Zone sur dotée
76	Occitanie	66	Pyrenees-Orientales	66088	Ille-sur-Têt	66169	Saint-Arnac	76	Occitanie	66	Pyrénées-Orientales	4-Zone très dotée
76	Occitanie	66	Pyrenees-Orientales	66210	Thuir	66170	Sainte-Colombe-de-la-Commanderie	76	Occitanie	66	Pyrénées-Orientales	5-Zone sur dotée
76	Occitanie	66	Pyrenees-Orientales	6603	Côte Sableuse	66171	Saint-Cyprien	76	Occitanie	66	Pyrénées-Orientales	5-Zone sur dotée
76	Occitanie	66	Pyrenees-Orientales	6614	Ribéral	66172	Saint-Estève	76	Occitanie	66	Pyrénées-Orientales	5-Zone sur dotée
76	Occitanie	66	Pyrenees-Orientales	6616	Vallée de la Têt	66173	Saint-Féliu-d'Amont	76	Occitanie	66	Pyrénées-Orientales	5-Zone sur dotée
76	Occitanie	66	Pyrenees-Orientales	6616	Vallée de la Têt	66174	Saint-Féliu-d'Avall	76	Occitanie	66	Pyrénées-Orientales	5-Zone sur dotée
76	Occitanie	66	Pyrenees-Orientales	6617	Vallespir-Albères	66175	Saint-Génis-des-Fontaines	76	Occitanie	66	Pyrénées-Orientales	5-Zone sur dotée
76	Occitanie	66	Pyrenees-Orientales	66180	Saint-Laurent-de-la-Salanque	66176	Saint-Hippolyte	76	Occitanie	66	Pyrénées-Orientales	5-Zone sur dotée
76	Occitanie	66	Pyrenees-Orientales	6601	Aspres	66177	Saint-Jean-Lasseille	76	Occitanie	66	Pyrénées-Orientales	5-Zone sur dotée
76	Occitanie	66	Pyrenees-Orientales	66049	Céret	66178	Saint-Jean-Pla-de-Corts	76	Occitanie	66	Pyrénées-Orientales	5-Zone sur dotée
76	Occitanie	66	Pyrenees-Orientales	66003	Amélie-les-Bains-Palalda	66179	Saint-Laurent-de-Cerdans	76	Occitanie	66	Pyrénées-Orientales	4-Zone très dotée
76	Occitanie	66	Pyrenees-Orientales	66180	Saint-Laurent-de-la-Salanque	66180	Saint-Laurent-de-la-Salanque	76	Occitanie	66	Pyrénées-Orientales	5-Zone sur dotée
76	Occitanie	66	Pyrenees-Orientales	66124	Font-Romeu-Odeillo-Via	66181	Sainte-Léocadie	76	Occitanie	66	Pyrénées-Orientales	4-Zone très dotée
76	Occitanie	66	Pyrenees-Orientales	66037	Canet-en-Roussillon	66182	Sainte-Marie	76	Occitanie	66	Pyrénées-Orientales	5-Zone sur dotée
76	Occitanie	66	Pyrenees-Orientales	66003	Amélie-les-Bains-Palalda	66183	Saint-Marsal	76	Occitanie	66	Pyrénées-Orientales	4-Zone très dotée
76	Occitanie	66	Pyrenees-Orientales	66088	Ille-sur-Têt	66184	Saint-Martin-de-Fenouillet	76	Occitanie	66	Pyrénées-Orientales	4-Zone très dotée
76	Occitanie	66	Pyrenees-Orientales	66088	Ille-sur-Têt	66185	Saint-Michel-de-Llotes	76	Occitanie	66	Pyrénées-Orientales	4-Zone très dotée
76	Occitanie	66	Pyrenees-Orientales	6603	Côte Sableuse	66186	Saint-Nazaire	76	Occitanie	66	Pyrénées-Orientales	5-Zone sur dotée

Liste des communes Occitanie - zonage infirmiers 2021

Code Région d'attribution du BVCV (zonage)	Libellé de la région d'attribution du BVCV (zonage)	Code Département d'attribution du BVCV (zonage)	Libellé du département d'attribution du BVCV (zonage)	Code INSEE du bassin de vie ou du pseudo-canton	Libellé du bassin de vie ou du pseudo-canton	Code INSEE de la commune	Libellé de la commune	Code Région administrative de la commune	Libellé de la région administrative de la commune	Code Département administratif de la commune	Libellé du département administratif de la commune	Classement_final
76	Occitanie	66	Pyrenees-Orientales	66088	Ille-sur-Têt	66187	Saint-Paul-de-Fenouillet	76	Occitanie	66	Pyrénées-Orientales	4-Zone très dotée
76	Occitanie	66	Pyrenees-Orientales	66124	Font-Romeu-Odeillo-Via	66188	Saint-Pierre-dels-Forcats	76	Occitanie	66	Pyrénées-Orientales	4-Zone très dotée
76	Occitanie	66	Pyrenees-Orientales	6603	Côte Sableuse	66189	Saïlles	76	Occitanie	66	Pyrénées-Orientales	5-Zone sur dotée
76	Occitanie	66	Pyrenees-Orientales	66180	Saint-Laurent-de-la-Salanque	66190	Salses-le-Château	76	Occitanie	66	Pyrénées-Orientales	5-Zone sur dotée
76	Occitanie	66	Pyrenees-Orientales	66124	Font-Romeu-Odeillo-Via	66191	Sansa	76	Occitanie	66	Pyrénées-Orientales	4-Zone très dotée
76	Occitanie	66	Pyrenees-Orientales	66124	Font-Romeu-Odeillo-Via	66192	Sauto	76	Occitanie	66	Pyrénées-Orientales	4-Zone très dotée
76	Occitanie	66	Pyrenees-Orientales	66149	Prades	66193	Serdinya	76	Occitanie	66	Pyrénées-Orientales	5-Zone sur dotée
76	Occitanie	66	Pyrenees-Orientales	66003	Amélie-les-Bains-Palalda	66194	Serralongue	76	Occitanie	66	Pyrénées-Orientales	4-Zone très dotée
76	Occitanie	66	Pyrenees-Orientales	6616	Vallée de la Têt	66195	Le Soler	76	Occitanie	66	Pyrénées-Orientales	5-Zone sur dotée
76	Occitanie	66	Pyrenees-Orientales	6617	Vallespir-Albères	66196	Sorède	76	Occitanie	66	Pyrénées-Orientales	5-Zone sur dotée
76	Occitanie	66	Pyrenees-Orientales	66149	Prades	66197	Souanyas	76	Occitanie	66	Pyrénées-Orientales	5-Zone sur dotée
76	Occitanie	66	Pyrenees-Orientales	66088	Ille-sur-Têt	66198	Sournia	76	Occitanie	66	Pyrénées-Orientales	4-Zone très dotée
76	Occitanie	66	Pyrenees-Orientales	66049	Céret	66199	Taillet	76	Occitanie	66	Pyrénées-Orientales	5-Zone sur dotée
76	Occitanie	66	Pyrenees-Orientales	66088	Ille-sur-Têt	66201	Tarerach	76	Occitanie	66	Pyrénées-Orientales	4-Zone très dotée
76	Occitanie	66	Pyrenees-Orientales	66124	Font-Romeu-Odeillo-Via	66202	Targassonne	76	Occitanie	66	Pyrénées-Orientales	4-Zone très dotée
76	Occitanie	66	Pyrenees-Orientales	66003	Amélie-les-Bains-Palalda	66203	Taulis	76	Occitanie	66	Pyrénées-Orientales	4-Zone très dotée
76	Occitanie	66	Pyrenees-Orientales	66149	Prades	66204	Taurinya	76	Occitanie	66	Pyrénées-Orientales	5-Zone sur dotée
76	Occitanie	66	Pyrenees-Orientales	6615	Vallée de l'Agly	66205	Tautavel	76	Occitanie	66	Pyrénées-Orientales	5-Zone sur dotée
76	Occitanie	66	Pyrenees-Orientales	66003	Amélie-les-Bains-Palalda	66206	Le Tech	76	Occitanie	66	Pyrénées-Orientales	4-Zone très dotée
76	Occitanie	66	Pyrenees-Orientales	66210	Thuir	66207	Terrats	76	Occitanie	66	Pyrénées-Orientales	5-Zone sur dotée
76	Occitanie	66	Pyrenees-Orientales	6612	Plaine d'Illobérès	66208	Théza	76	Occitanie	66	Pyrénées-Orientales	5-Zone sur dotée
76	Occitanie	66	Pyrenees-Orientales	66124	Font-Romeu-Odeillo-Via	66209	Thuès-Entre-Valls	76	Occitanie	66	Pyrénées-Orientales	4-Zone très dotée
76	Occitanie	66	Pyrenees-Orientales	66210	Thuir	66210	Thuir	76	Occitanie	66	Pyrénées-Orientales	5-Zone sur dotée
76	Occitanie	66	Pyrenees-Orientales	66210	Thuir	66211	Tordères	76	Occitanie	66	Pyrénées-Orientales	5-Zone sur dotée
76	Occitanie	66	Pyrenees-Orientales	66180	Saint-Laurent-de-la-Salanque	66212	Torreilles	76	Occitanie	66	Pyrénées-Orientales	5-Zone sur dotée
76	Occitanie	66	Pyrenees-Orientales	6611	Perpignan-6	66213	Toulouges	76	Occitanie	66	Pyrénées-Orientales	5-Zone sur dotée
76	Occitanie	66	Pyrenees-Orientales	66024	Le Boulou	66214	Tresserre	76	Occitanie	66	Pyrénées-Orientales	5-Zone sur dotée
76	Occitanie	66	Pyrenees-Orientales	66088	Ille-sur-Têt	66215	Tréviach	76	Occitanie	66	Pyrénées-Orientales	4-Zone très dotée
76	Occitanie	66	Pyrenees-Orientales	66088	Ille-sur-Têt	66216	Trilla	76	Occitanie	66	Pyrénées-Orientales	4-Zone très dotée
76	Occitanie	66	Pyrenees-Orientales	66210	Thuir	66217	Trouillas	76	Occitanie	66	Pyrénées-Orientales	5-Zone sur dotée

Liste des communes Occitanie - zonage infirmiers 2021

Code Région d'attribution du BVCV (zonage)	Libellé de la région d'attribution du BVCV (zonage)	Code Département d'attribution du BVCV (zonage)	Libellé du département d'attribution du BVCV (zonage)	Code INSEE du bassin de vie ou du pseudo-canton	Libellé du bassin de vie ou du pseudo-canton	Code INSEE de la commune	Libellé de la commune	Code Région administrative de la commune	Libellé de la région administrative de la commune	Code Département administratif de la commune	Libellé du département administratif de la commune	Classement_final
76	Occitanie	66	Pyrenees-Orientales	66124	Font-Romeu-Odeillo-Via	66218	Ur	76	Occitanie	66	Pyrénées-Orientales	4-Zone très dotée
76	Occitanie	66	Pyrenees-Orientales	66149	Prades	66219	Urbanya	76	Occitanie	66	Pyrénées-Orientales	5-Zone sur dotée
76	Occitanie	66	Pyrenees-Orientales	66124	Font-Romeu-Odeillo-Via	66220	Valcebollère	76	Occitanie	66	Pyrénées-Orientales	4-Zone très dotée
76	Occitanie	66	Pyrenees-Orientales	66149	Prades	66221	Valmanya	76	Occitanie	66	Pyrénées-Orientales	5-Zone sur dotée
76	Occitanie	66	Pyrenees-Orientales	66149	Prades	66222	Vernet-les-Bains	76	Occitanie	66	Pyrénées-Orientales	5-Zone sur dotée
76	Occitanie	66	Pyrenees-Orientales	66149	Prades	66223	Villefranche-de-Conflent	76	Occitanie	66	Pyrénées-Orientales	5-Zone sur dotée
76	Occitanie	66	Pyrenees-Orientales	66037	Canet-en-Roussillon	66224	Villelongue-de-la-Salanque	76	Occitanie	66	Pyrénées-Orientales	5-Zone sur dotée
76	Occitanie	66	Pyrenees-Orientales	6617	Vallespir-Albères	66225	Villelongue-dels-Monts	76	Occitanie	66	Pyrénées-Orientales	5-Zone sur dotée
76	Occitanie	66	Pyrenees-Orientales	66024	Le Boulou	66226	Villemolaque	76	Occitanie	66	Pyrénées-Orientales	5-Zone sur dotée
76	Occitanie	66	Pyrenees-Orientales	6612	Plaine d'Illobérès	66227	Villeneuve-de-la-Raho	76	Occitanie	66	Pyrénées-Orientales	5-Zone sur dotée
76	Occitanie	66	Pyrenees-Orientales	6614	Ribéral	66228	Villeneuve-la-Rivière	76	Occitanie	66	Pyrénées-Orientales	5-Zone sur dotée
76	Occitanie	66	Pyrenees-Orientales	66149	Prades	66230	Vinça	76	Occitanie	66	Pyrénées-Orientales	5-Zone sur dotée
76	Occitanie	66	Pyrenees-Orientales	6615	Vallée de l'Agly	66231	Vingrau	76	Occitanie	66	Pyrénées-Orientales	5-Zone sur dotée
76	Occitanie	66	Pyrenees-Orientales	66088	Ille-sur-Têt	66232	Vira	76	Occitanie	66	Pyrénées-Orientales	4-Zone très dotée
76	Occitanie	66	Pyrenees-Orientales	66024	Le Boulou	66233	Vivès	76	Occitanie	66	Pyrénées-Orientales	5-Zone sur dotée
76	Occitanie	66	Pyrenees-Orientales	66088	Ille-sur-Têt	66234	Le Vivier	76	Occitanie	66	Pyrénées-Orientales	4-Zone très dotée
76	Occitanie	81	Tarn	81163	Mazamet	11075	Castans	76	Occitanie	11	Aude	4-Zone très dotée
76	Occitanie	81	Tarn	81163	Mazamet	11079	Caudebronde	76	Occitanie	11	Aude	4-Zone très dotée
76	Occitanie	81	Tarn	81163	Mazamet	11115	Cuxac-Cabardès	76	Occitanie	11	Aude	4-Zone très dotée
76	Occitanie	81	Tarn	81163	Mazamet	11180	Labastide-Esparbairénque	76	Occitanie	11	Aude	4-Zone très dotée
76	Occitanie	81	Tarn	81120	Labruguière	11189	Laprade	76	Occitanie	11	Aude	4-Zone très dotée
76	Occitanie	81	Tarn	81163	Mazamet	11221	Les Martyrs	76	Occitanie	11	Aude	4-Zone très dotée
76	Occitanie	81	Tarn	81163	Mazamet	11232	Miraval-Cabardès	76	Occitanie	11	Aude	4-Zone très dotée
76	Occitanie	81	Tarn	81163	Mazamet	11297	Pradelles-Cabardès	76	Occitanie	11	Aude	4-Zone très dotée
76	Occitanie	81	Tarn	81163	Mazamet	11391	La Tourette-Cabardès	76	Occitanie	11	Aude	4-Zone très dotée
76	Occitanie	81	Tarn	81124	Lacaune	12009	Arnac-sur-Dourdou	76	Occitanie	12	Aveyron	4-Zone très dotée
76	Occitanie	81	Tarn	81124	Lacaune	12125	Laval-Roquezezière	76	Occitanie	12	Aveyron	4-Zone très dotée
76	Occitanie	81	Tarn	81003	Alban	12152	Montfranc	76	Occitanie	12	Aveyron	5-Zone sur dotée
76	Occitanie	81	Tarn	81124	Lacaune	12163	Murasson	76	Occitanie	12	Aveyron	4-Zone très dotée
76	Occitanie	81	Tarn	81124	Lacaune	12249	Saint-Sever-du-Moustier	76	Occitanie	12	Aveyron	4-Zone très dotée

Liste des communes Occitanie - zonage infirmiers 2021

Code Région d'attribution du BVCV (zonage)	Libellé de la région d'attribution du BVCV (zonage)	Code Departement d'attribution du BVCV (zonage)	Libellé du département d'attribution du BVCV (zonage)	Code INSEE du bassin de vie ou du pseudo-canton	Libellé du bassin de vie ou du pseudo-canton	Code INSEE de la commune	Libellé de la commune	Code Région administrative de la commune	Libellé de la région administrative de la commune	Code Departement administratif de la commune	Libellé du département administratif de la commune	Classement_final
76	Occitanie	81	Tarn	81271	Saint-Sulpice	31038	Azas	76	Occitanie	31	Haute-Garonne	5-Zone sur dotée
76	Occitanie	81	Tarn	81124	Lacaune	34293	La Salvetat-sur-Agout	76	Occitanie	34	Hérault	4-Zone très dotée
76	Occitanie	81	Tarn	81219	Puylaurens	81001	Aguts	76	Occitanie	81	Tarn	3-Zone intermédiaire
76	Occitanie	81	Tarn	81163	Mazamet	81002	Aiguefonde	76	Occitanie	81	Tarn	4-Zone très dotée
76	Occitanie	81	Tarn	81003	Alban	81003	Alban	76	Occitanie	81	Tarn	5-Zone sur dotée
76	Occitanie	81	Tarn	8196	Albi	81004	Albi	76	Occitanie	81	Tarn	5-Zone sur dotée
76	Occitanie	81	Tarn	81163	Mazamet	81005	Albine	76	Occitanie	81	Tarn	4-Zone très dotée
76	Occitanie	81	Tarn	81219	Puylaurens	81006	Algans	76	Occitanie	81	Tarn	3-Zone intermédiaire
76	Occitanie	81	Tarn	81099	Gaillac	81007	Alos	76	Occitanie	81	Tarn	4-Zone très dotée
76	Occitanie	81	Tarn	81060	Carmaux	81008	Almayrac	76	Occitanie	81	Tarn	5-Zone sur dotée
76	Occitanie	81	Tarn	81099	Gaillac	81009	Amarens	76	Occitanie	81	Tarn	4-Zone très dotée
76	Occitanie	81	Tarn	8113	Haut Dadou	81010	Ambialet	76	Occitanie	81	Tarn	5-Zone sur dotée
76	Occitanie	81	Tarn	81140	Lavaur	81011	Ambres	76	Occitanie	81	Tarn	5-Zone sur dotée
76	Occitanie	81	Tarn	81099	Gaillac	81012	Andillac	76	Occitanie	81	Tarn	4-Zone très dotée
76	Occitanie	81	Tarn	81060	Carmaux	81013	Andouque	76	Occitanie	81	Tarn	5-Zone sur dotée
76	Occitanie	81	Tarn	81037	Brassac	81014	Anglès	76	Occitanie	81	Tarn	4-Zone très dotée
76	Occitanie	81	Tarn	81219	Puylaurens	81015	Appelle	76	Occitanie	81	Tarn	3-Zone intermédiaire
76	Occitanie	81	Tarn	81222	Réalmont	81017	Arifat	76	Occitanie	81	Tarn	3-Zone intermédiaire
76	Occitanie	81	Tarn	8122	Saint-Juéry	81018	Arthès	76	Occitanie	81	Tarn	5-Zone sur dotée
76	Occitanie	81	Tarn	8110	Deux Rives	81020	Aussac	76	Occitanie	81	Tarn	4-Zone très dotée
76	Occitanie	81	Tarn	81163	Mazamet	81021	Aussillon	76	Occitanie	81	Tarn	4-Zone très dotée
76	Occitanie	81	Tarn	81124	Lacaune	81023	Barre	76	Occitanie	81	Tarn	4-Zone très dotée
76	Occitanie	81	Tarn	81140	Lavaur	81025	Belcastel	76	Occitanie	81	Tarn	5-Zone sur dotée
76	Occitanie	81	Tarn	8113	Haut Dadou	81026	Bellegarde-Marsal	76	Occitanie	81	Tarn	5-Zone sur dotée
76	Occitanie	81	Tarn	81037	Brassac	81028	Berlats	76	Occitanie	81	Tarn	4-Zone très dotée
76	Occitanie	81	Tarn	8110	Deux Rives	81029	Bernac	76	Occitanie	81	Tarn	4-Zone très dotée
76	Occitanie	81	Tarn	81219	Puylaurens	81030	Bertre	76	Occitanie	81	Tarn	3-Zone intermédiaire
76	Occitanie	81	Tarn	81037	Brassac	81031	Le Bez	76	Occitanie	81	Tarn	4-Zone très dotée
76	Occitanie	81	Tarn	81219	Puylaurens	81032	Blan	76	Occitanie	81	Tarn	3-Zone intermédiaire
76	Occitanie	81	Tarn	81060	Carmaux	81033	Blaye-les-Mines	76	Occitanie	81	Tarn	5-Zone sur dotée

Liste des communes Occitanie - zonage infirmiers 2021

Code Région d'attribution du BVCV (zonage)	Libellé de la région d'attribution du BVCV (zonage)	Code Departement d'attribution du BVCV (zonage)	Libellé du département d'attribution du BVCV (zonage)	Code INSEE du bassin de vie ou du pseudo-canton	Libellé du bassin de vie ou du pseudo-canton	Code INSEE de la commune	Libellé de la commune	Code Région administrative de la commune	Libellé de la région administrative de la commune	Code Departement administratif de la commune	Libellé du département administratif de la commune	Classement_final
76	Occitanie	81	Tarn	81163	Mazamet	81034	Boissezon	76	Occitanie	81	Tarn	4-Zone très dotée
76	Occitanie	81	Tarn	81060	Carmaux	81035	Bournazel	76	Occitanie	81	Tarn	5-Zone sur dotée
76	Occitanie	81	Tarn	81163	Mazamet	81036	Bout-du-Pont-de-Larn	76	Occitanie	81	Tarn	4-Zone très dotée
76	Occitanie	81	Tarn	81037	Brassac	81037	Brassac	76	Occitanie	81	Tarn	4-Zone très dotée
76	Occitanie	81	Tarn	81099	Gaillac	81038	Brens	76	Occitanie	81	Tarn	4-Zone très dotée
76	Occitanie	81	Tarn	81105	Graulhet	81039	Briatexte	76	Occitanie	81	Tarn	3-Zone intermédiaire
76	Occitanie	81	Tarn	81105	Graulhet	81040	Brousse	76	Occitanie	81	Tarn	3-Zone intermédiaire
76	Occitanie	81	Tarn	81099	Gaillac	81041	Broze	76	Occitanie	81	Tarn	4-Zone très dotée
76	Occitanie	81	Tarn	8108	Castres-2	81042	Burlats	76	Occitanie	81	Tarn	4-Zone très dotée
76	Occitanie	81	Tarn	81105	Graulhet	81043	Busque	76	Occitanie	81	Tarn	3-Zone intermédiaire
76	Occitanie	81	Tarn	81105	Graulhet	81044	Cabanès	76	Occitanie	81	Tarn	3-Zone intermédiaire
76	Occitanie	81	Tarn	81060	Carmaux	81045	Les Cabannes	76	Occitanie	81	Tarn	5-Zone sur dotée
76	Occitanie	81	Tarn	81099	Gaillac	81046	Cadalen	76	Occitanie	81	Tarn	4-Zone très dotée
76	Occitanie	81	Tarn	8103	Albi-3	81048	Cagnac-les-Mines	76	Occitanie	81	Tarn	5-Zone sur dotée
76	Occitanie	81	Tarn	81099	Gaillac	81051	Cahuzac-sur-Vère	76	Occitanie	81	Tarn	4-Zone très dotée
76	Occitanie	81	Tarn	8122	Saint-Juéry	81052	Cambon	76	Occitanie	81	Tarn	5-Zone sur dotée
76	Occitanie	81	Tarn	81037	Brassac	81053	Cambounès	76	Occitanie	81	Tarn	4-Zone très dotée
76	Occitanie	81	Tarn	8119	Pastel	81054	Cambounet-sur-le-Sor	76	Occitanie	81	Tarn	4-Zone très dotée
76	Occitanie	81	Tarn	81099	Gaillac	81056	Campagnac	76	Occitanie	81	Tarn	4-Zone très dotée
76	Occitanie	81	Tarn	8120	Plaine de l'Agoût	81058	Carbes	76	Occitanie	81	Tarn	4-Zone très dotée
76	Occitanie	81	Tarn	8102	Albi-2	81059	Carlus	76	Occitanie	81	Tarn	4-Zone très dotée
76	Occitanie	81	Tarn	81060	Carmaux	81060	Carmaux	76	Occitanie	81	Tarn	5-Zone sur dotée
76	Occitanie	81	Tarn	8110	Deux Rives	81061	Castanet	76	Occitanie	81	Tarn	4-Zone très dotée
76	Occitanie	81	Tarn	81037	Brassac	81062	Fontrieu	76	Occitanie	81	Tarn	4-Zone très dotée
76	Occitanie	81	Tarn	8103	Albi-3	81063	Castelnaud-de-Lévis	76	Occitanie	81	Tarn	5-Zone sur dotée
76	Occitanie	81	Tarn	81099	Gaillac	81064	Castelnaud-de-Montmiral	76	Occitanie	81	Tarn	4-Zone très dotée
76	Occitanie	81	Tarn	8198	Castres	81065	Castres	76	Occitanie	81	Tarn	5-Zone sur dotée
76	Occitanie	81	Tarn	81120	Labruguière	81066	Caucalières	76	Occitanie	81	Tarn	4-Zone très dotée
76	Occitanie	81	Tarn	8110	Deux Rives	81067	Cestayrols	76	Occitanie	81	Tarn	4-Zone très dotée
76	Occitanie	81	Tarn	81060	Carmaux	81068	Combefa	76	Occitanie	81	Tarn	5-Zone sur dotée

Liste des communes Occitanie - zonage infirmiers 2021

Code Région d'attribution du BVCV (zonage)	Libellé de la région d'attribution du BVCV (zonage)	Code Département d'attribution du BVCV (zonage)	Libellé du département d'attribution du BVCV (zonage)	Code INSEE du bassin de vie ou du pseudo-canton	Libellé du bassin de vie ou du pseudo-canton	Code INSEE de la commune	Libellé de la commune	Code Région administrative de la commune	Libellé de la région administrative de la commune	Code Département administratif de la commune	Libellé du département administratif de la commune	Classement_final
76	Occitanie	81	Tarn	81060	Carmaux	81069	Cordes-sur-Ciel	76	Occitanie	81	Tarn	5-Zone sur dotée
76	Occitanie	81	Tarn	81220	Rabastens	81070	Coufouleux	76	Occitanie	81	Tarn	5-Zone sur dotée
76	Occitanie	81	Tarn	81060	Carmaux	81072	Crespin	76	Occitanie	81	Tarn	5-Zone sur dotée
76	Occitanie	81	Tarn	8105	Carmaux-1 Le Ségala	81073	Crespinet	76	Occitanie	81	Tarn	3-Zone intermédiaire
76	Occitanie	81	Tarn	8122	Saint-Juéry	81074	Cunac	76	Occitanie	81	Tarn	5-Zone sur dotée
76	Occitanie	81	Tarn	8120	Plaine de l'Agoût	81075	Cuq	76	Occitanie	81	Tarn	4-Zone très dotée
76	Occitanie	81	Tarn	81219	Puylaurens	81076	Cuq-Toulza	76	Occitanie	81	Tarn	3-Zone intermédiaire
76	Occitanie	81	Tarn	81003	Alban	81077	Curvalle	76	Occitanie	81	Tarn	5-Zone sur dotée
76	Occitanie	81	Tarn	81219	Puylaurens	81078	Damiatte	76	Occitanie	81	Tarn	3-Zone intermédiaire
76	Occitanie	81	Tarn	81222	Réalmont	81079	Dénat	76	Occitanie	81	Tarn	3-Zone intermédiaire
76	Occitanie	81	Tarn	81060	Carmaux	81080	Donnazac	76	Occitanie	81	Tarn	5-Zone sur dotée
76	Occitanie	81	Tarn	81308	Valence-d'Albigeois	81082	Le Dourn	76	Occitanie	81	Tarn	4-Zone très dotée
76	Occitanie	81	Tarn	81120	Labruguière	81084	Escoussens	76	Occitanie	81	Tarn	4-Zone très dotée
76	Occitanie	81	Tarn	81124	Lacaune	81085	Escroux	76	Occitanie	81	Tarn	4-Zone très dotée
76	Occitanie	81	Tarn	81037	Brassac	81086	Espérausses	76	Occitanie	81	Tarn	4-Zone très dotée
76	Occitanie	81	Tarn	81099	Gaillac	81087	Fayssac	76	Occitanie	81	Tarn	4-Zone très dotée
76	Occitanie	81	Tarn	81222	Réalmont	81088	Fauch	76	Occitanie	81	Tarn	3-Zone intermédiaire
76	Occitanie	81	Tarn	81308	Valence-d'Albigeois	81089	Faussergues	76	Occitanie	81	Tarn	4-Zone très dotée
76	Occitanie	81	Tarn	8110	Deux Rives	81090	Fénols	76	Occitanie	81	Tarn	4-Zone très dotée
76	Occitanie	81	Tarn	81140	Lavaur	81092	Fiac	76	Occitanie	81	Tarn	5-Zone sur dotée
76	Occitanie	81	Tarn	8110	Deux Rives	81093	Florentin	76	Occitanie	81	Tarn	4-Zone très dotée
76	Occitanie	81	Tarn	81099	Gaillac	81095	Frausseilles	76	Occitanie	81	Tarn	4-Zone très dotée
76	Occitanie	81	Tarn	81003	Alban	81096	Le Fraysse	76	Occitanie	81	Tarn	5-Zone sur dotée
76	Occitanie	81	Tarn	8122	Saint-Juéry	81097	Fréjairrolles	76	Occitanie	81	Tarn	5-Zone sur dotée
76	Occitanie	81	Tarn	8120	Plaine de l'Agoût	81098	Fréjeville	76	Occitanie	81	Tarn	4-Zone très dotée
76	Occitanie	81	Tarn	81099	Gaillac	81099	Gaillac	76	Occitanie	81	Tarn	4-Zone très dotée
76	Occitanie	81	Tarn	81060	Carmaux	81101	Le Garric	76	Occitanie	81	Tarn	5-Zone sur dotée
76	Occitanie	81	Tarn	81140	Lavaur	81102	Garrigues	76	Occitanie	81	Tarn	5-Zone sur dotée
76	Occitanie	81	Tarn	81124	Lacaune	81103	Gijounet	76	Occitanie	81	Tarn	4-Zone très dotée
76	Occitanie	81	Tarn	81271	Saint-Sulpice	81104	Giroussens	76	Occitanie	81	Tarn	5-Zone sur dotée

Liste des communes Occitanie - zonage infirmiers 2021

Code Région d'attribution du BVCV (zonage)	Libellé de la région d'attribution du BVCV (zonage)	Code Departement d'attribution du BVCV (zonage)	Libellé du département d'attribution du BVCV (zonage)	Code INSEE du bassin de vie ou du pseudo-canton	Libellé du bassin de vie ou du pseudo-canton	Code INSEE de la commune	Libellé de la commune	Code Région administrative de la commune	Libellé de la région administrative de la commune	Code Departement administratif de la commune	Libellé du département administratif de la commune	Classement_final
76	Occitanie	81	Tarn	81105	Graulhet	81105	Graulhet	76	Occitanie	81	Tarn	3-Zone intermédiaire
76	Occitanie	81	Tarn	81220	Rabastens	81106	Grazac	76	Occitanie	81	Tarn	5-Zone sur dotée
76	Occitanie	81	Tarn	81099	Gaillac	81108	Itzac	76	Occitanie	81	Tarn	4-Zone très dotée
76	Occitanie	81	Tarn	8120	Plaine de l'Agoût	81109	Jonquières	76	Occitanie	81	Tarn	4-Zone très dotée
76	Occitanie	81	Tarn	81060	Carmaux	81110	Jouqueviel	76	Occitanie	81	Tarn	5-Zone sur dotée
76	Occitanie	81	Tarn	81060	Carmaux	81111	Labarthe-Bleys	76	Occitanie	81	Tarn	5-Zone sur dotée
76	Occitanie	81	Tarn	8110	Deux Rives	81112	Labastide-de-Lévis	76	Occitanie	81	Tarn	4-Zone très dotée
76	Occitanie	81	Tarn	81060	Carmaux	81114	Labastide-Gabause	76	Occitanie	81	Tarn	5-Zone sur dotée
76	Occitanie	81	Tarn	81140	Lavaur	81116	Labastide-Saint-Georges	76	Occitanie	81	Tarn	5-Zone sur dotée
76	Occitanie	81	Tarn	81105	Graulhet	81117	Labessière-Candeil	76	Occitanie	81	Tarn	3-Zone intermédiaire
76	Occitanie	81	Tarn	8120	Plaine de l'Agoût	81118	Laboulbène	76	Occitanie	81	Tarn	4-Zone très dotée
76	Occitanie	81	Tarn	81222	Réalmont	81119	Laboutarie	76	Occitanie	81	Tarn	3-Zone intermédiaire
76	Occitanie	81	Tarn	81120	Labruguière	81120	Labruguière	76	Occitanie	81	Tarn	4-Zone très dotée
76	Occitanie	81	Tarn	81060	Carmaux	81122	Lacapelle-Pinet	76	Occitanie	81	Tarn	5-Zone sur dotée
76	Occitanie	81	Tarn	81060	Carmaux	81123	Lacapelle-Ségalar	76	Occitanie	81	Tarn	5-Zone sur dotée
76	Occitanie	81	Tarn	81124	Lacaune	81124	Lacaune	76	Occitanie	81	Tarn	4-Zone très dotée
76	Occitanie	81	Tarn	81124	Lacaune	81125	Lacaze	76	Occitanie	81	Tarn	4-Zone très dotée
76	Occitanie	81	Tarn	81140	Lavaur	81126	Lacougotte-Cadoul	76	Occitanie	81	Tarn	5-Zone sur dotée
76	Occitanie	81	Tarn	81219	Puylaurens	81127	Lacroisille	76	Occitanie	81	Tarn	3-Zone intermédiaire
76	Occitanie	81	Tarn	8114	Hautes Terres d'Oc	81128	Lacrouzette	76	Occitanie	81	Tarn	1-Zone très sous dotée
76	Occitanie	81	Tarn	8116	Mazamet-1	81130	Lagarrigue	76	Occitanie	81	Tarn	5-Zone sur dotée
76	Occitanie	81	Tarn	8110	Deux Rives	81131	Lagrange	76	Occitanie	81	Tarn	4-Zone très dotée
76	Occitanie	81	Tarn	81219	Puylaurens	81132	Guitalens-L'Albarède	76	Occitanie	81	Tarn	3-Zone intermédiaire
76	Occitanie	81	Tarn	81222	Réalmont	81133	Lamillarié	76	Occitanie	81	Tarn	3-Zone intermédiaire
76	Occitanie	81	Tarn	81037	Brassac	81134	Lamontélarié	76	Occitanie	81	Tarn	4-Zone très dotée
76	Occitanie	81	Tarn	81060	Carmaux	81135	Laparrouquial	76	Occitanie	81	Tarn	5-Zone sur dotée
76	Occitanie	81	Tarn	81037	Brassac	81137	Lasfaillades	76	Occitanie	81	Tarn	4-Zone très dotée
76	Occitanie	81	Tarn	81105	Graulhet	81138	Lasgraisnes	76	Occitanie	81	Tarn	3-Zone intermédiaire
76	Occitanie	81	Tarn	81222	Réalmont	81139	Lautrec	76	Occitanie	81	Tarn	3-Zone intermédiaire
76	Occitanie	81	Tarn	81140	Lavaur	81140	Lavaur	76	Occitanie	81	Tarn	5-Zone sur dotée

Liste des communes Occitanie - zonage infirmiers 2021

Code Région d'attribution du BVCV (zonage)	Libellé de la région d'attribution du BVCV (zonage)	Code Departement d'attribution du BVCV (zonage)	Libellé du département d'attribution du BVCV (zonage)	Code INSEE du bassin de vie ou du pseudo-canton	Libellé du bassin de vie ou du pseudo-canton	Code INSEE de la commune	Libellé de la commune	Code Région administrative de la commune	Libellé de la région administrative de la commune	Code Departement administratif de la commune	Libellé du département administratif de la commune	Classement_final
76	Occitanie	81	Tarn	81219	Puylaurens	81142	Lempaut	76	Occitanie	81	Tarn	3-Zone intermédiaire
76	Occitanie	81	Tarn	8119	Pastel	81143	Lescout	76	Occitanie	81	Tarn	4-Zone très dotée
76	Occitanie	81	Tarn	8104	Albi-4	81144	Lescure-d'Albigeois	76	Occitanie	81	Tarn	5-Zone sur dotée
76	Occitanie	81	Tarn	81220	Rabastens	81145	Lisle-sur-Tarn	76	Occitanie	81	Tarn	5-Zone sur dotée
76	Occitanie	81	Tarn	81060	Carmaux	81146	Livers-Cazelles	76	Occitanie	81	Tarn	5-Zone sur dotée
76	Occitanie	81	Tarn	81222	Réalmont	81147	Lombers	76	Occitanie	81	Tarn	3-Zone intermédiaire
76	Occitanie	81	Tarn	81099	Gaillac	81148	Loubers	76	Occitanie	81	Tarn	4-Zone très dotée
76	Occitanie	81	Tarn	81220	Rabastens	81149	Loupiac	76	Occitanie	81	Tarn	5-Zone sur dotée
76	Occitanie	81	Tarn	81271	Saint-Sulpice	81150	Lugan	76	Occitanie	81	Tarn	5-Zone sur dotée
76	Occitanie	81	Tarn	81219	Puylaurens	81151	Magrin	76	Occitanie	81	Tarn	3-Zone intermédiaire
76	Occitanie	81	Tarn	81060	Carmaux	81152	Mailhoc	76	Occitanie	81	Tarn	5-Zone sur dotée
76	Occitanie	81	Tarn	81060	Carmaux	81154	Marnaves	76	Occitanie	81	Tarn	5-Zone sur dotée
76	Occitanie	81	Tarn	8103	Albi-3	81156	Marssac-sur-Tarn	76	Occitanie	81	Tarn	5-Zone sur dotée
76	Occitanie	81	Tarn	81140	Lavaur	81157	Marzens	76	Occitanie	81	Tarn	5-Zone sur dotée
76	Occitanie	81	Tarn	81003	Alban	81158	Le Masnau-Massuguiès	76	Occitanie	81	Tarn	5-Zone sur dotée
76	Occitanie	81	Tarn	81140	Lavaur	81159	Massac-Séran	76	Occitanie	81	Tarn	5-Zone sur dotée
76	Occitanie	81	Tarn	8118	Montagne noire	81160	Massaguel	76	Occitanie	81	Tarn	3-Zone intermédiaire
76	Occitanie	81	Tarn	81003	Alban	81161	Massals	76	Occitanie	81	Tarn	5-Zone sur dotée
76	Occitanie	81	Tarn	81163	Mazamet	81163	Mazamet	76	Occitanie	81	Tarn	4-Zone très dotée
76	Occitanie	81	Tarn	81271	Saint-Sulpice	81164	Mézens	76	Occitanie	81	Tarn	5-Zone sur dotée
76	Occitanie	81	Tarn	81060	Carmaux	81165	Milhars	76	Occitanie	81	Tarn	5-Zone sur dotée
76	Occitanie	81	Tarn	81060	Carmaux	81166	Milhavet	76	Occitanie	81	Tarn	5-Zone sur dotée
76	Occitanie	81	Tarn	81003	Alban	81167	Miolles	76	Occitanie	81	Tarn	5-Zone sur dotée
76	Occitanie	81	Tarn	81060	Carmaux	81168	Mirandol-Bourgnounac	76	Occitanie	81	Tarn	5-Zone sur dotée
76	Occitanie	81	Tarn	81105	Graulhet	81169	Missècle	76	Occitanie	81	Tarn	3-Zone intermédiaire
76	Occitanie	81	Tarn	81060	Carmaux	81170	Monestiés	76	Occitanie	81	Tarn	5-Zone sur dotée
76	Occitanie	81	Tarn	81099	Gaillac	81171	Montans	76	Occitanie	81	Tarn	4-Zone très dotée
76	Occitanie	81	Tarn	81060	Carmaux	81172	Montauriol	76	Occitanie	81	Tarn	5-Zone sur dotée
76	Occitanie	81	Tarn	81222	Réalmont	81174	Montdragon	76	Occitanie	81	Tarn	3-Zone intermédiaire
76	Occitanie	81	Tarn	81099	Gaillac	81176	Montels	76	Occitanie	81	Tarn	4-Zone très dotée

Liste des communes Occitanie - zonage infirmiers 2021

Code Région d'attribution du BVCV (zonage)	Libellé de la région d'attribution du BVCV (zonage)	Code Departement d'attribution du BVCV (zonage)	Libellé du département d'attribution du BVCV (zonage)	Code INSEE du bassin de vie ou du pseudo-canton	Libellé du bassin de vie ou du pseudo-canton	Code INSEE de la commune	Libellé de la commune	Code Région administrative de la commune	Libellé de la région administrative de la commune	Code Departement administratif de la commune	Libellé du département administratif de la commune	Classement_final
76	Occitanie	81	Tarn	8108	Castres-2	81177	Montfa	76	Occitanie	81	Tarn	4-Zone très dotée
76	Occitanie	81	Tarn	81060	Carmaux	81180	Montirat	76	Occitanie	81	Tarn	5-Zone sur dotée
76	Occitanie	81	Tarn	8120	Plaine de l'Agoût	81181	Montpinier	76	Occitanie	81	Tarn	4-Zone très dotée
76	Occitanie	81	Tarn	81222	Réalmont	81182	Montredon-Labessonnié	76	Occitanie	81	Tarn	3-Zone intermédiaire
76	Occitanie	81	Tarn	8113	Haut Dadou	81183	Mont-Roc	76	Occitanie	81	Tarn	5-Zone sur dotée
76	Occitanie	81	Tarn	81060	Carmaux	81186	Moularès	76	Occitanie	81	Tarn	5-Zone sur dotée
76	Occitanie	81	Tarn	81105	Graulhet	81187	Moulayrès	76	Occitanie	81	Tarn	3-Zone intermédiaire
76	Occitanie	81	Tarn	81124	Lacaune	81188	Moulin-Mage	76	Occitanie	81	Tarn	4-Zone très dotée
76	Occitanie	81	Tarn	8113	Haut Dadou	81190	Mouzieys-Teulet	76	Occitanie	81	Tarn	5-Zone sur dotée
76	Occitanie	81	Tarn	81060	Carmaux	81191	Mouzieys-Panens	76	Occitanie	81	Tarn	5-Zone sur dotée
76	Occitanie	81	Tarn	81124	Lacaune	81192	Murat-sur-Vèbre	76	Occitanie	81	Tarn	4-Zone très dotée
76	Occitanie	81	Tarn	81124	Lacaune	81193	Nages	76	Occitanie	81	Tarn	4-Zone très dotée
76	Occitanie	81	Tarn	81120	Labruguière	81195	Navès	76	Occitanie	81	Tarn	4-Zone très dotée
76	Occitanie	81	Tarn	8116	Mazamet-1	81196	Noailhac	76	Occitanie	81	Tarn	5-Zone sur dotée
76	Occitanie	81	Tarn	81060	Carmaux	81197	Noailles	76	Occitanie	81	Tarn	5-Zone sur dotée
76	Occitanie	81	Tarn	8113	Haut Dadou	81198	Orban	76	Occitanie	81	Tarn	5-Zone sur dotée
76	Occitanie	81	Tarn	81308	Valence-d'Albigeois	81199	Padiès	76	Occitanie	81	Tarn	4-Zone très dotée
76	Occitanie	81	Tarn	81060	Carmaux	81201	Pampelonne	76	Occitanie	81	Tarn	5-Zone sur dotée
76	Occitanie	81	Tarn	81220	Rabastens	81202	Parisot	76	Occitanie	81	Tarn	5-Zone sur dotée
76	Occitanie	81	Tarn	81003	Alban	81203	Paulinet	76	Occitanie	81	Tarn	5-Zone sur dotée
76	Occitanie	81	Tarn	81163	Mazamet	81204	Payrin-Augmontel	76	Occitanie	81	Tarn	4-Zone très dotée
76	Occitanie	81	Tarn	81219	Puylaurens	81205	Péchaudier	76	Occitanie	81	Tarn	3-Zone intermédiaire
76	Occitanie	81	Tarn	81222	Réalmont	81207	Peyregoux	76	Occitanie	81	Tarn	3-Zone intermédiaire
76	Occitanie	81	Tarn	81105	Graulhet	81208	Peyrole	76	Occitanie	81	Tarn	3-Zone intermédiaire
76	Occitanie	81	Tarn	81163	Mazamet	81209	Pont-de-Larn	76	Occitanie	81	Tarn	4-Zone très dotée
76	Occitanie	81	Tarn	81219	Puylaurens	81210	Poudis	76	Occitanie	81	Tarn	3-Zone intermédiaire
76	Occitanie	81	Tarn	8113	Haut Dadou	81211	Poulan-Pouzols	76	Occitanie	81	Tarn	5-Zone sur dotée
76	Occitanie	81	Tarn	81219	Puylaurens	81212	Prades	76	Occitanie	81	Tarn	3-Zone intermédiaire
76	Occitanie	81	Tarn	81140	Lavaur	81213	Pratviel	76	Occitanie	81	Tarn	5-Zone sur dotée
76	Occitanie	81	Tarn	81105	Graulhet	81215	Puybegon	76	Occitanie	81	Tarn	3-Zone intermédiaire

Liste des communes Occitanie - zonage infirmiers 2021

Code Région d'attribution du BVCV (zonage)	Libellé de la région d'attribution du BVCV (zonage)	Code Département d'attribution du BVCV (zonage)	Libellé du département d'attribution du BVCV (zonage)	Code INSEE du bassin de vie ou du pseudo-canton	Libellé du bassin de vie ou du pseudo-canton	Code INSEE de la commune	Libellé de la commune	Code Région administrative de la commune	Libellé de la région administrative de la commune	Code Département administratif de la commune	Libellé du département administratif de la commune	Classement_final
76	Occitanie	81	Tarn	81105	Graulhet	81216	Puycalvel	76	Occitanie	81	Tarn	3-Zone intermédiaire
76	Occitanie	81	Tarn	81099	Gaillac	81217	Puycelsi	76	Occitanie	81	Tarn	4-Zone très dotée
76	Occitanie	81	Tarn	8189	Puygouzon	81218	Puygouzon	76	Occitanie	81	Tarn	5-Zone sur dotée
76	Occitanie	81	Tarn	81219	Puylaurens	81219	Puylaurens	76	Occitanie	81	Tarn	3-Zone intermédiaire
76	Occitanie	81	Tarn	81220	Rabastens	81220	Rabastens	76	Occitanie	81	Tarn	5-Zone sur dotée
76	Occitanie	81	Tarn	8113	Haut Dadou	81221	Rayssac	76	Occitanie	81	Tarn	5-Zone sur dotée
76	Occitanie	81	Tarn	81222	Réalmont	81222	Réalmont	76	Occitanie	81	Tarn	3-Zone intermédiaire
76	Occitanie	81	Tarn	81163	Mazamet	81223	Le Rialet	76	Occitanie	81	Tarn	4-Zone très dotée
76	Occitanie	81	Tarn	81060	Carmaux	81224	Le Riols	76	Occitanie	81	Tarn	5-Zone sur dotée
76	Occitanie	81	Tarn	81099	Gaillac	81225	Rivières	76	Occitanie	81	Tarn	4-Zone très dotée
76	Occitanie	81	Tarn	81222	Réalmont	81226	Ronel	76	Occitanie	81	Tarn	3-Zone intermédiaire
76	Occitanie	81	Tarn	8108	Castres-2	81227	Roquecourbe	76	Occitanie	81	Tarn	4-Zone très dotée
76	Occitanie	81	Tarn	81140	Lavaur	81229	Roquevidal	76	Occitanie	81	Tarn	5-Zone sur dotée
76	Occitanie	81	Tarn	81060	Carmaux	81230	Rosières	76	Occitanie	81	Tarn	5-Zone sur dotée
76	Occitanie	81	Tarn	8102	Albi-2	81232	Rouffiac	76	Occitanie	81	Tarn	4-Zone très dotée
76	Occitanie	81	Tarn	81222	Réalmont	81233	Roumégoux	76	Occitanie	81	Tarn	3-Zone intermédiaire
76	Occitanie	81	Tarn	81060	Carmaux	81234	Roussayrolles	76	Occitanie	81	Tarn	5-Zone sur dotée
76	Occitanie	81	Tarn	81120	Labruguière	81235	Saint-Affrique-les-Montagnes	76	Occitanie	81	Tarn	4-Zone très dotée
76	Occitanie	81	Tarn	81140	Lavaur	81236	Saint-Agnan	76	Occitanie	81	Tarn	5-Zone sur dotée
76	Occitanie	81	Tarn	81163	Mazamet	81238	Saint-Amans-Soult	76	Occitanie	81	Tarn	4-Zone très dotée
76	Occitanie	81	Tarn	81163	Mazamet	81239	Saint-Amans-Valtoret	76	Occitanie	81	Tarn	4-Zone très dotée
76	Occitanie	81	Tarn	81003	Alban	81240	Saint-André	76	Occitanie	81	Tarn	5-Zone sur dotée
76	Occitanie	81	Tarn	81222	Réalmont	81241	Saint-Antonin-de-Lacalm	76	Occitanie	81	Tarn	3-Zone intermédiaire
76	Occitanie	81	Tarn	8118	Montagne noire	81242	Saint-Avit	76	Occitanie	81	Tarn	3-Zone intermédiaire
76	Occitanie	81	Tarn	81099	Gaillac	81243	Saint-Beauzile	76	Occitanie	81	Tarn	4-Zone très dotée
76	Occitanie	81	Tarn	81060	Carmaux	81244	Saint-Benoît-de-Carmaux	76	Occitanie	81	Tarn	5-Zone sur dotée
76	Occitanie	81	Tarn	81060	Carmaux	81245	Saint-Christophe	76	Occitanie	81	Tarn	5-Zone sur dotée
76	Occitanie	81	Tarn	81099	Gaillac	81246	Sainte-Cécile-du-Cayrou	76	Occitanie	81	Tarn	4-Zone très dotée
76	Occitanie	81	Tarn	8105	Carmaux-1 Le Ségala	81247	Saint-Cirgue	76	Occitanie	81	Tarn	3-Zone intermédiaire
76	Occitanie	81	Tarn	81105	Graulhet	81248	Saint-Gauzens	76	Occitanie	81	Tarn	3-Zone intermédiaire

Liste des communes Occitanie - zonage infirmiers 2021

Code Région d'attribution du BVCV (zonage)	Libellé de la région d'attribution du BVCV (zonage)	Code Département d'attribution du BVCV (zonage)	Libellé du département d'attribution du BVCV (zonage)	Code INSEE du bassin de vie ou du pseudo-canton	Libellé du bassin de vie ou du pseudo-canton	Code INSEE de la commune	Libellé de la commune	Code Région administrative de la commune	Libellé de la région administrative de la commune	Code Département administratif de la commune	Libellé du département administratif de la commune	Classement_final
76	Occitanie	81	Tarn	81060	Carmaux	81249	Sainte-Gemme	76	Occitanie	81	Tarn	5-Zone sur dotée
76	Occitanie	81	Tarn	81222	Réalmont	81250	Saint-Genest-de-Contest	76	Occitanie	81	Tarn	3-Zone intermédiaire
76	Occitanie	81	Tarn	8119	Pastel	81251	Saint-Germain-des-Prés	76	Occitanie	81	Tarn	4-Zone très dotée
76	Occitanie	81	Tarn	8108	Castres-2	81252	Saint-Germier	76	Occitanie	81	Tarn	4-Zone très dotée
76	Occitanie	81	Tarn	8105	Carmaux-1 Le Ségala	81253	Saint-Grégoire	76	Occitanie	81	Tarn	3-Zone intermédiaire
76	Occitanie	81	Tarn	81060	Carmaux	81254	Saint-Jean-de-Marcel	76	Occitanie	81	Tarn	5-Zone sur dotée
76	Occitanie	81	Tarn	81140	Lavaur	81255	Saint-Jean-de-Rives	76	Occitanie	81	Tarn	5-Zone sur dotée
76	Occitanie	81	Tarn	8108	Castres-2	81256	Saint-Jean-de-Vals	76	Occitanie	81	Tarn	4-Zone très dotée
76	Occitanie	81	Tarn	8122	Saint-Juéry	81257	Saint-Juéry	76	Occitanie	81	Tarn	5-Zone sur dotée
76	Occitanie	81	Tarn	81105	Graulhet	81258	Saint-Julien-du-Puy	76	Occitanie	81	Tarn	3-Zone intermédiaire
76	Occitanie	81	Tarn	8105	Carmaux-1 Le Ségala	81259	Saint-Julien-Gaulène	76	Occitanie	81	Tarn	3-Zone intermédiaire
76	Occitanie	81	Tarn	81222	Réalmont	81260	Saint-Lieux-Lafenasse	76	Occitanie	81	Tarn	3-Zone intermédiaire
76	Occitanie	81	Tarn	81271	Saint-Sulpice	81261	Saint-Lieux-lès-Lavaur	76	Occitanie	81	Tarn	5-Zone sur dotée
76	Occitanie	81	Tarn	81060	Carmaux	81262	Saint-Marcel-Campes	76	Occitanie	81	Tarn	5-Zone sur dotée
76	Occitanie	81	Tarn	81060	Carmaux	81263	Saint-Martin-Laguépie	76	Occitanie	81	Tarn	5-Zone sur dotée
76	Occitanie	81	Tarn	81308	Valence-d'Albigeois	81264	Saint-Michel-Labadié	76	Occitanie	81	Tarn	4-Zone très dotée
76	Occitanie	81	Tarn	81219	Puylaurens	81266	Saint-Paul-Cap-de-Joux	76	Occitanie	81	Tarn	3-Zone intermédiaire
76	Occitanie	81	Tarn	81037	Brassac	81267	Saint-Pierre-de-Trivisy	76	Occitanie	81	Tarn	4-Zone très dotée
76	Occitanie	81	Tarn	81124	Lacaune	81268	Saint-Salvi-de-Carcavès	76	Occitanie	81	Tarn	4-Zone très dotée
76	Occitanie	81	Tarn	8108	Castres-2	81269	Saint-Salvy-de-la-Balme	76	Occitanie	81	Tarn	4-Zone très dotée
76	Occitanie	81	Tarn	81219	Puylaurens	81270	Saint-Sernin-lès-Lavaur	76	Occitanie	81	Tarn	3-Zone intermédiaire
76	Occitanie	81	Tarn	81271	Saint-Sulpice	81271	Saint-Sulpice-la-Pointe	76	Occitanie	81	Tarn	5-Zone sur dotée
76	Occitanie	81	Tarn	8119	Pastel	81273	Saïx	76	Occitanie	81	Tarn	4-Zone très dotée
76	Occitanie	81	Tarn	8102	Albi-2	81274	Saliès	76	Occitanie	81	Tarn	4-Zone très dotée
76	Occitanie	81	Tarn	81060	Carmaux	81275	Salles	76	Occitanie	81	Tarn	5-Zone sur dotée
76	Occitanie	81	Tarn	81220	Rabastens	81276	Salvagnac	76	Occitanie	81	Tarn	5-Zone sur dotée
76	Occitanie	81	Tarn	8105	Carmaux-1 Le Ségala	81277	Sausсенac	76	Occitanie	81	Tarn	3-Zone intermédiaire
76	Occitanie	81	Tarn	81163	Mazamet	81278	Sauveterre	76	Occitanie	81	Tarn	4-Zone très dotée
76	Occitanie	81	Tarn	81060	Carmaux	81280	Le Ségur	76	Occitanie	81	Tarn	5-Zone sur dotée
76	Occitanie	81	Tarn	8120	Plaine de l'Agoût	81281	Sémalens	76	Occitanie	81	Tarn	4-Zone très dotée

Liste des communes Occitanie - zonage infirmiers 2021

Code Région d'attribution du BVCV (zonage)	Libellé de la région d'attribution du BVCV (zonage)	Code Departement d'attribution du BVCV (zonage)	Libellé du département d'attribution du BVCV (zonage)	Code INSEE du bassin de vie ou du pseudo-canton	Libellé du bassin de vie ou du pseudo-canton	Code INSEE de la commune	Libellé de la commune	Code Région administrative de la commune	Libellé de la région administrative de la commune	Code Departement administratif de la commune	Libellé du département administratif de la commune	Classement_final
76	Occitanie	81	Tarn	81124	Lacaune	81282	Senaux	76	Occitanie	81	Tarn	4-Zone très dotée
76	Occitanie	81	Tarn	81099	Gaillac	81283	Senouillac	76	Occitanie	81	Tarn	4-Zone très dotée
76	Occitanie	81	Tarn	8102	Albi-2	81284	Le Sequestre	76	Occitanie	81	Tarn	4-Zone très dotée
76	Occitanie	81	Tarn	8105	Carmaux-1 Le Ségala	81285	Sérénac	76	Occitanie	81	Tarn	3-Zone intermédiaire
76	Occitanie	81	Tarn	81219	Puylaurens	81286	Serviès	76	Occitanie	81	Tarn	3-Zone intermédiaire
76	Occitanie	81	Tarn	81222	Réalmont	81287	Sieurac	76	Occitanie	81	Tarn	3-Zone intermédiaire
76	Occitanie	81	Tarn	8119	Pastel	81289	Soual	76	Occitanie	81	Tarn	4-Zone très dotée
76	Occitanie	81	Tarn	81060	Carmaux	81290	Souel	76	Occitanie	81	Tarn	5-Zone sur dotée
76	Occitanie	81	Tarn	81060	Carmaux	81291	Taix	76	Occitanie	81	Tarn	5-Zone sur dotée
76	Occitanie	81	Tarn	81060	Carmaux	81292	Tanus	76	Occitanie	81	Tarn	5-Zone sur dotée
76	Occitanie	81	Tarn	81099	Gaillac	81294	Técou	76	Occitanie	81	Tarn	4-Zone très dotée
76	Occitanie	81	Tarn	8113	Haut Dadou	81295	Teillet	76	Occitanie	81	Tarn	5-Zone sur dotée
76	Occitanie	81	Tarn	8113	Haut Dadou	81296	Terre-Clapier	76	Occitanie	81	Tarn	5-Zone sur dotée
76	Occitanie	81	Tarn	8103	Albi-3	81297	Terssac	76	Occitanie	81	Tarn	5-Zone sur dotée
76	Occitanie	81	Tarn	81140	Lavaur	81299	Teyssode	76	Occitanie	81	Tarn	5-Zone sur dotée
76	Occitanie	81	Tarn	81060	Carmaux	81300	Tonnac	76	Occitanie	81	Tarn	5-Zone sur dotée
76	Occitanie	81	Tarn	81222	Réalmont	81301	Le Travet	76	Occitanie	81	Tarn	3-Zone intermédiaire
76	Occitanie	81	Tarn	81060	Carmaux	81302	Tréban	76	Occitanie	81	Tarn	5-Zone sur dotée
76	Occitanie	81	Tarn	81003	Alban	81303	Trébas	76	Occitanie	81	Tarn	5-Zone sur dotée
76	Occitanie	81	Tarn	81060	Carmaux	81304	Trévien	76	Occitanie	81	Tarn	5-Zone sur dotée
76	Occitanie	81	Tarn	81037	Brassac	81305	Vabre	76	Occitanie	81	Tarn	4-Zone très dotée
76	Occitanie	81	Tarn	81060	Carmaux	81306	Valderiès	76	Occitanie	81	Tarn	5-Zone sur dotée
76	Occitanie	81	Tarn	8116	Mazamet-1	81307	Valdurenque	76	Occitanie	81	Tarn	5-Zone sur dotée
76	Occitanie	81	Tarn	81308	Valence-d'Albigeois	81308	Valence-d'Albigeois	76	Occitanie	81	Tarn	4-Zone très dotée
76	Occitanie	81	Tarn	81140	Lavaur	81310	Veilhes	76	Occitanie	81	Tarn	5-Zone sur dotée
76	Occitanie	81	Tarn	81222	Réalmont	81311	Vènès	76	Occitanie	81	Tarn	3-Zone intermédiaire
76	Occitanie	81	Tarn	8118	Montagne noire	81312	Verdalle	76	Occitanie	81	Tarn	3-Zone intermédiaire
76	Occitanie	81	Tarn	81099	Gaillac	81313	Le Verdier	76	Occitanie	81	Tarn	4-Zone très dotée
76	Occitanie	81	Tarn	81124	Lacaune	81314	Viane	76	Occitanie	81	Tarn	4-Zone très dotée
76	Occitanie	81	Tarn	8120	Plaine de l'Agoût	81315	Vielmur-sur-Agout	76	Occitanie	81	Tarn	4-Zone très dotée

Liste des communes Occitanie - zonage infirmiers 2021

Code Région d'attribution du BVCV (zonage)	Libellé de la région d'attribution du BVCV (zonage)	Code Departement d'attribution du BVCV (zonage)	Libellé du département d'attribution du BVCV (zonage)	Code INSEE du bassin de vie ou du pseudo-canton	Libellé du bassin de vie ou du pseudo-canton	Code INSEE de la commune	Libellé de la commune	Code Région administrative de la commune	Libellé de la région administrative de la commune	Code Departement administratif de la commune	Libellé du département administratif de la commune	Classement_final
76	Occitanie	81	Tarn	81099	Gaillac	81316	Vieux	76	Occitanie	81	Tarn	4-Zone très dotée
76	Occitanie	81	Tarn	8113	Haut Dadou	81317	Villefranche-d'Albigeois	76	Occitanie	81	Tarn	5-Zone sur dotée
76	Occitanie	81	Tarn	81060	Carmaux	81319	Villeneuve-sur-Vère	76	Occitanie	81	Tarn	5-Zone sur dotée
76	Occitanie	81	Tarn	81060	Carmaux	81320	Vindrac-Alayrac	76	Occitanie	81	Tarn	5-Zone sur dotée
76	Occitanie	81	Tarn	81163	Mazamet	81321	Le Vintrou	76	Occitanie	81	Tarn	4-Zone très dotée
76	Occitanie	81	Tarn	81060	Carmaux	81322	Virac	76	Occitanie	81	Tarn	5-Zone sur dotée
76	Occitanie	81	Tarn	81140	Lavaur	81323	Viterbe	76	Occitanie	81	Tarn	5-Zone sur dotée
76	Occitanie	81	Tarn	81140	Lavaur	81324	Viviers-lès-Lavaur	76	Occitanie	81	Tarn	5-Zone sur dotée
76	Occitanie	81	Tarn	8119	Pastel	81325	Viviers-lès-Montagnes	76	Occitanie	81	Tarn	4-Zone très dotée
76	Occitanie	81	Tarn	8103	Albi-3	81326	Sainte-Croix	76	Occitanie	81	Tarn	5-Zone sur dotée
76	Occitanie	81	Tarn	81060	Carmaux	82088	Laguépie	76	Occitanie	82	Tarn-et-Garonne	5-Zone sur dotée
76	Occitanie	82	Tarn-et-Garonne	82190	Verdun-sur-Garonne	31093	Le Burgaud	76	Occitanie	31	Haute-Garonne	4-Zone très dotée
76	Occitanie	82	Tarn-et-Garonne	82013	Beaumont-de-Lomagne	32021	Avensac	76	Occitanie	32	Gers	3-Zone intermédiaire
76	Occitanie	82	Tarn-et-Garonne	82013	Beaumont-de-Lomagne	32084	Castéron	76	Occitanie	32	Gers	3-Zone intermédiaire
76	Occitanie	82	Tarn-et-Garonne	82013	Beaumont-de-Lomagne	32129	Estramiac	76	Occitanie	32	Gers	3-Zone intermédiaire
76	Occitanie	82	Tarn-et-Garonne	82186	Valence	32131	Flamarens	76	Occitanie	32	Gers	4-Zone très dotée
76	Occitanie	82	Tarn-et-Garonne	82013	Beaumont-de-Lomagne	32139	Gaudonville	76	Occitanie	32	Gers	3-Zone intermédiaire
76	Occitanie	82	Tarn-et-Garonne	82013	Beaumont-de-Lomagne	32313	Pessoulens	76	Occitanie	32	Gers	3-Zone intermédiaire
76	Occitanie	82	Tarn-et-Garonne	82186	Valence	32314	Peyrecave	76	Occitanie	32	Gers	4-Zone très dotée
76	Occitanie	82	Tarn-et-Garonne	82186	Valence	32358	Saint-Antoine	76	Occitanie	32	Gers	4-Zone très dotée
76	Occitanie	82	Tarn-et-Garonne	82037	Caussade	46023	Belfort-du-Quercy	76	Occitanie	46	Lot	4-Zone très dotée
76	Occitanie	82	Tarn-et-Garonne	82037	Caussade	46026	Belmont-Sainte-Foi	76	Occitanie	46	Lot	4-Zone très dotée
76	Occitanie	82	Tarn-et-Garonne	82037	Caussade	46202	Montdoumerc	76	Occitanie	46	Lot	4-Zone très dotée
76	Occitanie	82	Tarn-et-Garonne	82186	Valence	47067	Clermont-Soubiran	75	Nouvelle-Aquitaine	47	Lot-et-Garonne	4-Zone très dotée
76	Occitanie	82	Tarn-et-Garonne	82186	Valence	47087	Engayrac	75	Nouvelle-Aquitaine	47	Lot-et-Garonne	4-Zone très dotée
76	Occitanie	82	Tarn-et-Garonne	82186	Valence	47113	Grayssas	75	Nouvelle-Aquitaine	47	Lot-et-Garonne	4-Zone très dotée
76	Occitanie	82	Tarn-et-Garonne	82186	Valence	47260	Saint-Maurin	75	Nouvelle-Aquitaine	47	Lot-et-Garonne	4-Zone très dotée
76	Occitanie	82	Tarn-et-Garonne	82186	Valence	47279	Saint-Sixte	75	Nouvelle-Aquitaine	47	Lot-et-Garonne	4-Zone très dotée
76	Occitanie	82	Tarn-et-Garonne	82186	Valence	47281	Saint-Urcisse	75	Nouvelle-Aquitaine	47	Lot-et-Garonne	4-Zone très dotée
76	Occitanie	82	Tarn-et-Garonne	82134	Nègrepelisse	81136	Larroque	76	Occitanie	81	Tarn	4-Zone très dotée

Liste des communes Occitanie - zonage infirmiers 2021

Code Région d'attribution du BVCV (zonage)	Libellé de la région d'attribution du BVCV (zonage)	Code Departement d'attribution du BVCV (zonage)	Libellé du département d'attribution du BVCV (zonage)	Code INSEE du bassin de vie ou du pseudo-canton	Libellé du bassin de vie ou du pseudo-canton	Code INSEE de la commune	Libellé de la commune	Code Région administrative de la commune	Libellé de la région administrative de la commune	Code Departement administratif de la commune	Libellé du département administratif de la commune	Classement_final
76	Occitanie	82	Tarn-Et-Garonne	82155	Saint-Antonin-Noble-Val	81184	Montrosier	76	Occitanie	81	Tarn	2-Zone sous dotée
76	Occitanie	82	Tarn-Et-Garonne	82155	Saint-Antonin-Noble-Val	81206	Penne	76	Occitanie	81	Tarn	2-Zone sous dotée
76	Occitanie	82	Tarn-Et-Garonne	82155	Saint-Antonin-Noble-Val	81265	Saint-Michel-de-Vax	76	Occitanie	81	Tarn	2-Zone sous dotée
76	Occitanie	82	Tarn-Et-Garonne	82134	Nègrepelisse	81279	La Sauzière-Saint-Jean	76	Occitanie	81	Tarn	4-Zone très dotée
76	Occitanie	82	Tarn-Et-Garonne	82155	Saint-Antonin-Noble-Val	81309	Vaour	76	Occitanie	81	Tarn	2-Zone sous dotée
76	Occitanie	82	Tarn-Et-Garonne	8209	Montech	82001	Albefeuille-Lagarde	76	Occitanie	82	Tarn-et-Garonne	5-Zone sur dotée
76	Occitanie	82	Tarn-Et-Garonne	82134	Nègrepelisse	82002	Albias	76	Occitanie	82	Tarn-et-Garonne	4-Zone très dotée
76	Occitanie	82	Tarn-Et-Garonne	82033	Castelsarrasin	82003	Angeville	76	Occitanie	82	Tarn-et-Garonne	5-Zone sur dotée
76	Occitanie	82	Tarn-Et-Garonne	82013	Beaumont-de-Lomagne	82004	Asques	76	Occitanie	82	Tarn-et-Garonne	3-Zone intermédiaire
76	Occitanie	82	Tarn-Et-Garonne	82013	Beaumont-de-Lomagne	82006	Auterive	76	Occitanie	82	Tarn-et-Garonne	3-Zone intermédiaire
76	Occitanie	82	Tarn-Et-Garonne	82037	Caussade	82007	Auty	76	Occitanie	82	Tarn-et-Garonne	4-Zone très dotée
76	Occitanie	82	Tarn-Et-Garonne	82186	Valence	82008	Auvillar	76	Occitanie	82	Tarn-et-Garonne	4-Zone très dotée
76	Occitanie	82	Tarn-Et-Garonne	82013	Beaumont-de-Lomagne	82009	Balignac	76	Occitanie	82	Tarn-et-Garonne	3-Zone intermédiaire
76	Occitanie	82	Tarn-Et-Garonne	82186	Valence	82010	Bardigues	76	Occitanie	82	Tarn-et-Garonne	4-Zone très dotée
76	Occitanie	82	Tarn-Et-Garonne	82087	Lafrançaise	82011	Barry-d'Islemaide	76	Occitanie	82	Tarn-et-Garonne	4-Zone très dotée
76	Occitanie	82	Tarn-Et-Garonne	82033	Castelsarrasin	82012	Les Barthes	76	Occitanie	82	Tarn-et-Garonne	5-Zone sur dotée
76	Occitanie	82	Tarn-Et-Garonne	82013	Beaumont-de-Lomagne	82013	Beaumont-de-Lomagne	76	Occitanie	82	Tarn-et-Garonne	3-Zone intermédiaire
76	Occitanie	82	Tarn-Et-Garonne	82190	Verdun-sur-Garonne	82014	Beaupuy	76	Occitanie	82	Tarn-et-Garonne	4-Zone très dotée
76	Occitanie	82	Tarn-Et-Garonne	82013	Beaumont-de-Lomagne	82015	Belbèze-en-Lomagne	76	Occitanie	82	Tarn-et-Garonne	3-Zone intermédiaire
76	Occitanie	82	Tarn-Et-Garonne	82190	Verdun-sur-Garonne	82017	Bessens	76	Occitanie	82	Tarn-et-Garonne	4-Zone très dotée
76	Occitanie	82	Tarn-Et-Garonne	82134	Nègrepelisse	82018	Bioule	76	Occitanie	82	Tarn-et-Garonne	4-Zone très dotée
76	Occitanie	82	Tarn-Et-Garonne	82033	Castelsarrasin	82019	Boudou	76	Occitanie	82	Tarn-et-Garonne	5-Zone sur dotée
76	Occitanie	82	Tarn-Et-Garonne	82190	Verdun-sur-Garonne	82020	Bouillac	76	Occitanie	82	Tarn-et-Garonne	4-Zone très dotée
76	Occitanie	82	Tarn-Et-Garonne	82186	Valence	82022	Bourg-de-Visa	76	Occitanie	82	Tarn-et-Garonne	4-Zone très dotée
76	Occitanie	82	Tarn-Et-Garonne	82125	Montech	82023	Bourret	76	Occitanie	82	Tarn-et-Garonne	4-Zone très dotée
76	Occitanie	82	Tarn-Et-Garonne	82186	Valence	82024	Brassac	76	Occitanie	82	Tarn-et-Garonne	4-Zone très dotée
76	Occitanie	82	Tarn-Et-Garonne	8209	Montech	82025	Bressols	76	Occitanie	82	Tarn-et-Garonne	5-Zone sur dotée
76	Occitanie	82	Tarn-Et-Garonne	82134	Nègrepelisse	82026	Bruniquel	76	Occitanie	82	Tarn-et-Garonne	4-Zone très dotée
76	Occitanie	82	Tarn-Et-Garonne	82079	Labastide-Saint-Pierre	82027	Campsas	76	Occitanie	82	Tarn-et-Garonne	5-Zone sur dotée
76	Occitanie	82	Tarn-Et-Garonne	82033	Castelsarrasin	82030	Castelferrus	76	Occitanie	82	Tarn-et-Garonne	5-Zone sur dotée

Liste des communes Occitanie - zonage infirmiers 2021

Code Région d'attribution du BVCV (zonage)	Libellé de la région d'attribution du BVCV (zonage)	Code Departement d'attribution du BVCV (zonage)	Libellé du département d'attribution du BVCV (zonage)	Code INSEE du bassin de vie ou du pseudo-canton	Libellé du bassin de vie ou du pseudo-canton	Code INSEE de la commune	Libellé de la commune	Code Région administrative de la commune	Libellé de la région administrative de la commune	Code Departement administratif de la commune	Libellé du département administratif de la commune	Classement_final
76	Occitanie	82	Tarn-Et-Garonne	82033	Castelsarrasin	82031	Castelmayran	76	Occitanie	82	Tarn-et-Garonne	5-Zone sur dotée
76	Occitanie	82	Tarn-Et-Garonne	82186	Valence	82032	Castelsagrat	76	Occitanie	82	Tarn-et-Garonne	4-Zone très dotée
76	Occitanie	82	Tarn-Et-Garonne	82033	Castelsarrasin	82033	Castelsarrasin	76	Occitanie	82	Tarn-et-Garonne	5-Zone sur dotée
76	Occitanie	82	Tarn-Et-Garonne	82013	Beaumont-de-Lomagne	82034	Castéra-Bouzet	76	Occitanie	82	Tarn-et-Garonne	3-Zone intermédiaire
76	Occitanie	82	Tarn-Et-Garonne	82033	Castelsarrasin	82035	Caumont	76	Occitanie	82	Tarn-et-Garonne	5-Zone sur dotée
76	Occitanie	82	Tarn-Et-Garonne	82037	Caussade	82037	Caussade	76	Occitanie	82	Tarn-et-Garonne	4-Zone très dotée
76	Occitanie	82	Tarn-Et-Garonne	82037	Caussade	82038	Caylus	76	Occitanie	82	Tarn-et-Garonne	4-Zone très dotée
76	Occitanie	82	Tarn-Et-Garonne	82134	Nègrepelisse	82039	Cayrac	76	Occitanie	82	Tarn-et-Garonne	4-Zone très dotée
76	Occitanie	82	Tarn-Et-Garonne	82037	Caussade	82040	Cayriech	76	Occitanie	82	Tarn-et-Garonne	4-Zone très dotée
76	Occitanie	82	Tarn-Et-Garonne	82155	Saint-Antonin-Noble-Val	82041	Cazals	76	Occitanie	82	Tarn-et-Garonne	2-Zone sous dotée
76	Occitanie	82	Tarn-Et-Garonne	82013	Beaumont-de-Lomagne	82043	Comberouger	76	Occitanie	82	Tarn-et-Garonne	3-Zone intermédiaire
76	Occitanie	82	Tarn-Et-Garonne	8213	Tarn-Tescou-Quercy vert	82044	Corbarieu	76	Occitanie	82	Tarn-et-Garonne	5-Zone sur dotée
76	Occitanie	82	Tarn-Et-Garonne	82033	Castelsarrasin	82045	Cordes-Tolosannes	76	Occitanie	82	Tarn-et-Garonne	5-Zone sur dotée
76	Occitanie	82	Tarn-Et-Garonne	82013	Beaumont-de-Lomagne	82046	Coutures	76	Occitanie	82	Tarn-et-Garonne	3-Zone intermédiaire
76	Occitanie	82	Tarn-Et-Garonne	82013	Beaumont-de-Lomagne	82047	Cumont	76	Occitanie	82	Tarn-et-Garonne	3-Zone intermédiaire
76	Occitanie	82	Tarn-Et-Garonne	82190	Verdun-sur-Garonne	82048	Dieupentale	76	Occitanie	82	Tarn-et-Garonne	4-Zone très dotée
76	Occitanie	82	Tarn-Et-Garonne	82186	Valence	82049	Donzac	76	Occitanie	82	Tarn-et-Garonne	4-Zone très dotée
76	Occitanie	82	Tarn-Et-Garonne	82186	Valence	82050	Dunes	76	Occitanie	82	Tarn-et-Garonne	4-Zone très dotée
76	Occitanie	82	Tarn-Et-Garonne	82033	Castelsarrasin	82051	Durfort-Lacapelette	76	Occitanie	82	Tarn-et-Garonne	5-Zone sur dotée
76	Occitanie	82	Tarn-Et-Garonne	82033	Castelsarrasin	82052	Escatalens	76	Occitanie	82	Tarn-et-Garonne	5-Zone sur dotée
76	Occitanie	82	Tarn-Et-Garonne	82013	Beaumont-de-Lomagne	82053	Escazeaux	76	Occitanie	82	Tarn-et-Garonne	3-Zone intermédiaire
76	Occitanie	82	Tarn-Et-Garonne	82186	Valence	82054	Espalais	76	Occitanie	82	Tarn-et-Garonne	4-Zone très dotée
76	Occitanie	82	Tarn-Et-Garonne	82013	Beaumont-de-Lomagne	82055	Esparsac	76	Occitanie	82	Tarn-et-Garonne	3-Zone intermédiaire
76	Occitanie	82	Tarn-Et-Garonne	82155	Saint-Antonin-Noble-Val	82056	Espinas	76	Occitanie	82	Tarn-et-Garonne	2-Zone sous dotée
76	Occitanie	82	Tarn-Et-Garonne	82013	Beaumont-de-Lomagne	82058	Fajolles	76	Occitanie	82	Tarn-et-Garonne	3-Zone intermédiaire
76	Occitanie	82	Tarn-Et-Garonne	82013	Beaumont-de-Lomagne	82059	Fauoas	76	Occitanie	82	Tarn-et-Garonne	3-Zone intermédiaire
76	Occitanie	82	Tarn-Et-Garonne	82033	Castelsarrasin	82060	Fauroux	76	Occitanie	82	Tarn-et-Garonne	5-Zone sur dotée
76	Occitanie	82	Tarn-Et-Garonne	82155	Saint-Antonin-Noble-Val	82061	Féneyrols	76	Occitanie	82	Tarn-et-Garonne	2-Zone sous dotée
76	Occitanie	82	Tarn-Et-Garonne	82125	Montech	82062	Finhan	76	Occitanie	82	Tarn-et-Garonne	4-Zone très dotée
76	Occitanie	82	Tarn-Et-Garonne	82033	Castelsarrasin	82063	Garganvillar	76	Occitanie	82	Tarn-et-Garonne	5-Zone sur dotée

Liste des communes Occitanie - zonage infirmiers 2021

Code Région d'attribution du BVCV (zonage)	Libellé de la région d'attribution du BVCV (zonage)	Code Departement d'attribution du BVCV (zonage)	Libellé du département d'attribution du BVCV (zonage)	Code INSEE du bassin de vie ou du pseudo-canton	Libellé du bassin de vie ou du pseudo-canton	Code INSEE de la commune	Libellé de la commune	Code Région administrative de la commune	Libellé de la région administrative de la commune	Code Departement administratif de la commune	Libellé du département administratif de la commune	Classement_final
76	Occitanie	82	Tarn-Et-Garonne	82186	Valence	82065	Gasques	76	Occitanie	82	Tarn-et-Garonne	4-Zone très dotée
76	Occitanie	82	Tarn-Et-Garonne	8213	Tarn-Tescou-Quercy vert	82066	Génébrières	76	Occitanie	82	Tarn-et-Garonne	5-Zone sur dotée
76	Occitanie	82	Tarn-Et-Garonne	82013	Beaumont-de-Lomagne	82067	Gensac	76	Occitanie	82	Tarn-et-Garonne	3-Zone intermédiaire
76	Occitanie	82	Tarn-Et-Garonne	82013	Beaumont-de-Lomagne	82068	Gimat	76	Occitanie	82	Tarn-et-Garonne	3-Zone intermédiaire
76	Occitanie	82	Tarn-Et-Garonne	82013	Beaumont-de-Lomagne	82070	Glatens	76	Occitanie	82	Tarn-et-Garonne	3-Zone intermédiaire
76	Occitanie	82	Tarn-Et-Garonne	82013	Beaumont-de-Lomagne	82071	Goas	76	Occitanie	82	Tarn-et-Garonne	3-Zone intermédiaire
76	Occitanie	82	Tarn-Et-Garonne	82186	Valence	82072	Golfech	76	Occitanie	82	Tarn-et-Garonne	4-Zone très dotée
76	Occitanie	82	Tarn-Et-Garonne	82186	Valence	82073	Goudourville	76	Occitanie	82	Tarn-et-Garonne	4-Zone très dotée
76	Occitanie	82	Tarn-Et-Garonne	82087	Lafrançaise	82076	L'Honor-de-Cos	76	Occitanie	82	Tarn-et-Garonne	4-Zone très dotée
76	Occitanie	82	Tarn-Et-Garonne	82037	Caussade	82077	Labarthe	76	Occitanie	82	Tarn-et-Garonne	4-Zone très dotée
76	Occitanie	82	Tarn-Et-Garonne	82037	Caussade	82078	Labastide-de-Penne	76	Occitanie	82	Tarn-et-Garonne	4-Zone très dotée
76	Occitanie	82	Tarn-Et-Garonne	82079	Labastide-Saint-Pierre	82079	Labastide-Saint-Pierre	76	Occitanie	82	Tarn-et-Garonne	5-Zone sur dotée
76	Occitanie	82	Tarn-Et-Garonne	82087	Lafrançaise	82080	Labastide-du-Temple	76	Occitanie	82	Tarn-et-Garonne	4-Zone très dotée
76	Occitanie	82	Tarn-Et-Garonne	82013	Beaumont-de-Lomagne	82081	Labourgade	76	Occitanie	82	Tarn-et-Garonne	3-Zone intermédiaire
76	Occitanie	82	Tarn-Et-Garonne	82037	Caussade	82082	Lacapelle-Livron	76	Occitanie	82	Tarn-et-Garonne	4-Zone très dotée
76	Occitanie	82	Tarn-Et-Garonne	82186	Valence	82083	Lachapelle	76	Occitanie	82	Tarn-et-Garonne	4-Zone très dotée
76	Occitanie	82	Tarn-Et-Garonne	8210	Pays de Serres Sud-Quercy	82084	Lacour	76	Occitanie	82	Tarn-et-Garonne	3-Zone intermédiaire
76	Occitanie	82	Tarn-Et-Garonne	8209	Montech	82085	Lacourt-Saint-Pierre	76	Occitanie	82	Tarn-et-Garonne	5-Zone sur dotée
76	Occitanie	82	Tarn-Et-Garonne	82033	Castelsarrasin	82086	Lafitte	76	Occitanie	82	Tarn-et-Garonne	5-Zone sur dotée
76	Occitanie	82	Tarn-Et-Garonne	82087	Lafrançaise	82087	Lafrançaise	76	Occitanie	82	Tarn-et-Garonne	4-Zone très dotée
76	Occitanie	82	Tarn-Et-Garonne	82186	Valence	82089	Lamagistère	76	Occitanie	82	Tarn-et-Garonne	4-Zone très dotée
76	Occitanie	82	Tarn-Et-Garonne	8211	Quercy-Aveyron	82090	Lamothe-Capdeville	76	Occitanie	82	Tarn-et-Garonne	4-Zone très dotée
76	Occitanie	82	Tarn-Et-Garonne	82013	Beaumont-de-Lomagne	82091	Lamothe-Cumont	76	Occitanie	82	Tarn-et-Garonne	3-Zone intermédiaire
76	Occitanie	82	Tarn-Et-Garonne	82037	Caussade	82092	Lapenche	76	Occitanie	82	Tarn-et-Garonne	4-Zone très dotée
76	Occitanie	82	Tarn-Et-Garonne	82013	Beaumont-de-Lomagne	82093	Larrazet	76	Occitanie	82	Tarn-et-Garonne	3-Zone intermédiaire
76	Occitanie	82	Tarn-Et-Garonne	82037	Caussade	82095	Lavaurette	76	Occitanie	82	Tarn-et-Garonne	4-Zone très dotée
76	Occitanie	82	Tarn-Et-Garonne	82033	Castelsarrasin	82096	La Ville-Dieu-du-Temple	76	Occitanie	82	Tarn-et-Garonne	5-Zone sur dotée
76	Occitanie	82	Tarn-Et-Garonne	82013	Beaumont-de-Lomagne	82097	Lavit	76	Occitanie	82	Tarn-et-Garonne	3-Zone intermédiaire
76	Occitanie	82	Tarn-Et-Garonne	8213	Tarn-Tescou-Quercy vert	82098	Léojac	76	Occitanie	82	Tarn-et-Garonne	5-Zone sur dotée
76	Occitanie	82	Tarn-Et-Garonne	82087	Lafrançaise	82099	Lizac	76	Occitanie	82	Tarn-et-Garonne	4-Zone très dotée

Liste des communes Occitanie - zonage infirmiers 2021

Code Région d'attribution du BVCV (zonage)	Libellé de la région d'attribution du BVCV (zonage)	Code Departement d'attribution du BVCV (zonage)	Libellé du département d'attribution du BVCV (zonage)	Code INSEE du bassin de vie ou du pseudo-canton	Libellé du bassin de vie ou du pseudo-canton	Code INSEE de la commune	Libellé de la commune	Code Région administrative de la commune	Libellé de la région administrative de la commune	Code Departement administratif de la commune	Libellé du département administratif de la commune	Classement_final
76	Occitanie	82	Tarn-Et-Garonne	82186	Valence	82101	Malause	76	Occitanie	82	Tarn-et-Garonne	4-Zone très dotée
76	Occitanie	82	Tarn-Et-Garonne	82186	Valence	82102	Mansonville	76	Occitanie	82	Tarn-et-Garonne	4-Zone très dotée
76	Occitanie	82	Tarn-Et-Garonne	82013	Beaumont-de-Lomagne	82103	Marignac	76	Occitanie	82	Tarn-et-Garonne	3-Zone intermédiaire
76	Occitanie	82	Tarn-Et-Garonne	82190	Verdun-sur-Garonne	82105	Mas-Grenier	76	Occitanie	82	Tarn-et-Garonne	4-Zone très dotée
76	Occitanie	82	Tarn-Et-Garonne	82013	Beaumont-de-Lomagne	82107	Maumusson	76	Occitanie	82	Tarn-et-Garonne	3-Zone intermédiaire
76	Occitanie	82	Tarn-Et-Garonne	82087	Lafrançaise	82108	Meauzac	76	Occitanie	82	Tarn-et-Garonne	4-Zone très dotée
76	Occitanie	82	Tarn-Et-Garonne	82033	Castelsarrasin	82109	Merles	76	Occitanie	82	Tarn-et-Garonne	5-Zone sur dotée
76	Occitanie	82	Tarn-Et-Garonne	82037	Caussade	82110	Mirabel	76	Occitanie	82	Tarn-et-Garonne	4-Zone très dotée
76	Occitanie	82	Tarn-Et-Garonne	82033	Castelsarrasin	82111	Miramont-de-Quercy	76	Occitanie	82	Tarn-et-Garonne	5-Zone sur dotée
76	Occitanie	82	Tarn-Et-Garonne	82033	Castelsarrasin	82112	Moissac	76	Occitanie	82	Tarn-et-Garonne	5-Zone sur dotée
76	Occitanie	82	Tarn-Et-Garonne	82037	Caussade	82113	Molières	76	Occitanie	82	Tarn-et-Garonne	4-Zone très dotée
76	Occitanie	82	Tarn-Et-Garonne	82190	Verdun-sur-Garonne	82114	Monbéqui	76	Occitanie	82	Tarn-et-Garonne	4-Zone très dotée
76	Occitanie	82	Tarn-Et-Garonne	82134	Nègrepelisse	82115	Monclar-de-Quercy	76	Occitanie	82	Tarn-et-Garonne	4-Zone très dotée
76	Occitanie	82	Tarn-Et-Garonne	82125	Montech	82118	Montain	76	Occitanie	82	Tarn-et-Garonne	4-Zone très dotée
76	Occitanie	82	Tarn-Et-Garonne	82037	Caussade	82119	Montalzat	76	Occitanie	82	Tarn-et-Garonne	4-Zone très dotée
76	Occitanie	82	Tarn-Et-Garonne	82087	Lafrançaise	82120	Montastruc	76	Occitanie	82	Tarn-et-Garonne	4-Zone très dotée
76	Occitanie	82	Tarn-Et-Garonne	8299	Montauban	82121	Montauban	76	Occitanie	82	Tarn-et-Garonne	5-Zone sur dotée
76	Occitanie	82	Tarn-Et-Garonne	82033	Castelsarrasin	82122	Montbarla	76	Occitanie	82	Tarn-et-Garonne	5-Zone sur dotée
76	Occitanie	82	Tarn-Et-Garonne	82125	Montech	82123	Montbartier	76	Occitanie	82	Tarn-et-Garonne	4-Zone très dotée
76	Occitanie	82	Tarn-Et-Garonne	8209	Montech	82124	Montbeton	76	Occitanie	82	Tarn-et-Garonne	5-Zone sur dotée
76	Occitanie	82	Tarn-Et-Garonne	82125	Montech	82125	Montech	76	Occitanie	82	Tarn-et-Garonne	4-Zone très dotée
76	Occitanie	82	Tarn-Et-Garonne	82037	Caussade	82126	Monteils	76	Occitanie	82	Tarn-et-Garonne	4-Zone très dotée
76	Occitanie	82	Tarn-Et-Garonne	82033	Castelsarrasin	82127	Montesquieu	76	Occitanie	82	Tarn-et-Garonne	5-Zone sur dotée
76	Occitanie	82	Tarn-Et-Garonne	82037	Caussade	82128	Montfermier	76	Occitanie	82	Tarn-et-Garonne	4-Zone très dotée
76	Occitanie	82	Tarn-Et-Garonne	82013	Beaumont-de-Lomagne	82129	Montgaillard	76	Occitanie	82	Tarn-et-Garonne	3-Zone intermédiaire
76	Occitanie	82	Tarn-Et-Garonne	82186	Valence	82130	Montjoi	76	Occitanie	82	Tarn-et-Garonne	4-Zone très dotée
76	Occitanie	82	Tarn-Et-Garonne	82037	Caussade	82131	Montpezat-de-Quercy	76	Occitanie	82	Tarn-et-Garonne	4-Zone très dotée
76	Occitanie	82	Tarn-Et-Garonne	82134	Nègrepelisse	82132	Montricoux	76	Occitanie	82	Tarn-et-Garonne	4-Zone très dotée
76	Occitanie	82	Tarn-Et-Garonne	82037	Caussade	82133	Mouillac	76	Occitanie	82	Tarn-et-Garonne	4-Zone très dotée
76	Occitanie	82	Tarn-Et-Garonne	82134	Nègrepelisse	82134	Nègrepelisse	76	Occitanie	82	Tarn-et-Garonne	4-Zone très dotée

Liste des communes Occitanie - zonage infirmiers 2021

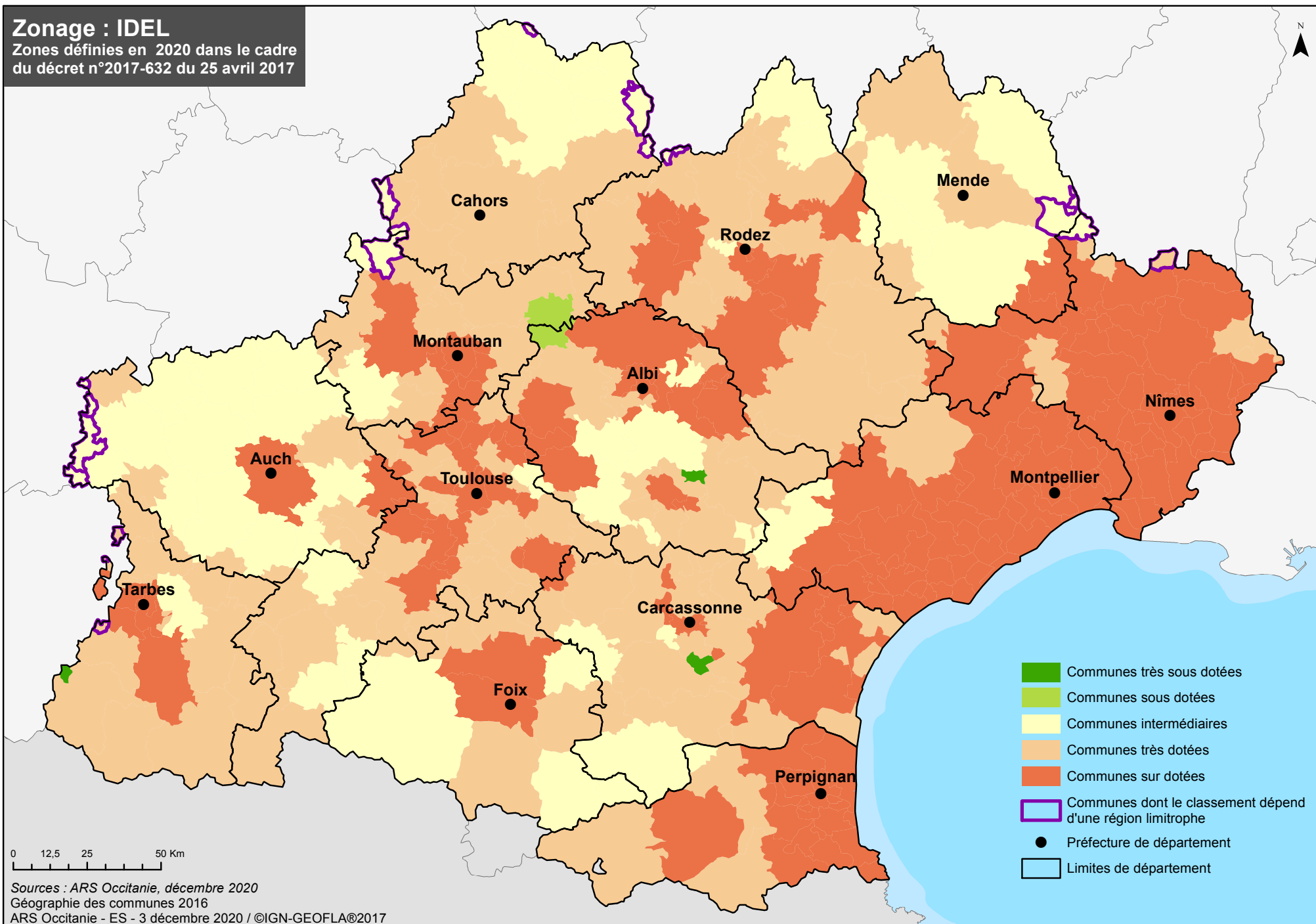
Code Région d'attribution du BVCV (zonage)	Libellé de la région d'attribution du BVCV (zonage)	Code Département d'attribution du BVCV (zonage)	Libellé du département d'attribution du BVCV (zonage)	Code INSEE du bassin de vie ou du pseudo-canton	Libellé du bassin de vie ou du pseudo-canton	Code INSEE de la commune	Libellé de la commune	Code Région administrative de la commune	Libellé de la région administrative de la commune	Code Département administratif de la commune	Libellé du département administratif de la commune	Classement_final
76	Occitanie	82	Tarn-Et-Garonne	82079	Labastide-Saint-Pierre	82135	Nohic	76	Occitanie	82	Tarn-et-Garonne	5-Zone sur dotée
76	Occitanie	82	Tarn-Et-Garonne	82079	Labastide-Saint-Pierre	82136	Orgueil	76	Occitanie	82	Tarn-et-Garonne	5-Zone sur dotée
76	Occitanie	82	Tarn-Et-Garonne	82186	Valence	82138	Perville	76	Occitanie	82	Tarn-et-Garonne	4-Zone très dotée
76	Occitanie	82	Tarn-Et-Garonne	82186	Valence	82139	Le Pin	76	Occitanie	82	Tarn-et-Garonne	4-Zone très dotée
76	Occitanie	82	Tarn-Et-Garonne	82087	Lafrançaise	82140	Piquecos	76	Occitanie	82	Tarn-et-Garonne	4-Zone très dotée
76	Occitanie	82	Tarn-Et-Garonne	82186	Valence	82141	Pommevic	76	Occitanie	82	Tarn-et-Garonne	4-Zone très dotée
76	Occitanie	82	Tarn-Et-Garonne	82186	Valence	82143	Poupas	76	Occitanie	82	Tarn-et-Garonne	4-Zone très dotée
76	Occitanie	82	Tarn-Et-Garonne	82087	Lafrançaise	82144	Puycornet	76	Occitanie	82	Tarn-et-Garonne	4-Zone très dotée
76	Occitanie	82	Tarn-Et-Garonne	82134	Nègrepelisse	82145	Puygaillard-de-Quercy	76	Occitanie	82	Tarn-et-Garonne	4-Zone très dotée
76	Occitanie	82	Tarn-Et-Garonne	82013	Beaumont-de-Lomagne	82146	Puygaillard-de-Lomagne	76	Occitanie	82	Tarn-et-Garonne	3-Zone intermédiaire
76	Occitanie	82	Tarn-Et-Garonne	82037	Caussade	82148	Puylaroque	76	Occitanie	82	Tarn-et-Garonne	4-Zone très dotée
76	Occitanie	82	Tarn-Et-Garonne	82037	Caussade	82149	Réalville	76	Occitanie	82	Tarn-et-Garonne	4-Zone très dotée
76	Occitanie	82	Tarn-Et-Garonne	82079	Labastide-Saint-Pierre	82150	Reyniès	76	Occitanie	82	Tarn-et-Garonne	5-Zone sur dotée
76	Occitanie	82	Tarn-Et-Garonne	8210	Pays de Serres Sud-Quercy	82151	Roquecor	76	Occitanie	82	Tarn-et-Garonne	3-Zone intermédiaire
76	Occitanie	82	Tarn-Et-Garonne	82033	Castelsarrasin	82152	Saint-Aignan	76	Occitanie	82	Tarn-et-Garonne	5-Zone sur dotée
76	Occitanie	82	Tarn-Et-Garonne	8210	Pays de Serres Sud-Quercy	82153	Saint-Amans-du-Pech	76	Occitanie	82	Tarn-et-Garonne	3-Zone intermédiaire
76	Occitanie	82	Tarn-Et-Garonne	82033	Castelsarrasin	82154	Saint-Amans-de-Pellagal	76	Occitanie	82	Tarn-et-Garonne	5-Zone sur dotée
76	Occitanie	82	Tarn-Et-Garonne	82155	Saint-Antonin-Noble-Val	82155	Saint-Antonin-Noble-Val	76	Occitanie	82	Tarn-et-Garonne	2-Zone sous dotée
76	Occitanie	82	Tarn-Et-Garonne	82033	Castelsarrasin	82156	Saint-Arroumex	76	Occitanie	82	Tarn-et-Garonne	5-Zone sur dotée
76	Occitanie	82	Tarn-Et-Garonne	8210	Pays de Serres Sud-Quercy	82157	Saint-Beauzeil	76	Occitanie	82	Tarn-et-Garonne	3-Zone intermédiaire
76	Occitanie	82	Tarn-Et-Garonne	82186	Valence	82158	Saint-Cirice	76	Occitanie	82	Tarn-et-Garonne	4-Zone très dotée
76	Occitanie	82	Tarn-Et-Garonne	82037	Caussade	82159	Saint-Cirq	76	Occitanie	82	Tarn-et-Garonne	4-Zone très dotée
76	Occitanie	82	Tarn-Et-Garonne	82186	Valence	82160	Saint-Clair	76	Occitanie	82	Tarn-et-Garonne	4-Zone très dotée
76	Occitanie	82	Tarn-Et-Garonne	8201	Aveyron-Lère	82161	Saint-Étienne-de-Tulmont	76	Occitanie	82	Tarn-et-Garonne	5-Zone sur dotée
76	Occitanie	82	Tarn-Et-Garonne	82037	Caussade	82162	Saint-Georges	76	Occitanie	82	Tarn-et-Garonne	4-Zone très dotée
76	Occitanie	82	Tarn-Et-Garonne	82186	Valence	82163	Saint-Jean-du-Bouzet	76	Occitanie	82	Tarn-et-Garonne	4-Zone très dotée
76	Occitanie	82	Tarn-Et-Garonne	82186	Valence	82165	Saint-Loup	76	Occitanie	82	Tarn-et-Garonne	4-Zone très dotée
76	Occitanie	82	Tarn-Et-Garonne	82186	Valence	82166	Saint-Michel	76	Occitanie	82	Tarn-et-Garonne	4-Zone très dotée
76	Occitanie	82	Tarn-Et-Garonne	8213	Tarn-Tescou-Quercy vert	82167	Saint-Nauphary	76	Occitanie	82	Tarn-et-Garonne	5-Zone sur dotée
76	Occitanie	82	Tarn-Et-Garonne	82033	Castelsarrasin	82168	Saint-Nazaire-de-Valentane	76	Occitanie	82	Tarn-et-Garonne	5-Zone sur dotée

Liste des communes Occitanie - zonage infirmiers 2021

Code Région d'attribution du BVCV (zonage)	Libellé de la région d'attribution du BVCV (zonage)	Code Departement d'attribution du BVCV (zonage)	Libellé du département d'attribution du BVCV (zonage)	Code INSEE du bassin de vie ou du pseudo-canton	Libellé du bassin de vie ou du pseudo-canton	Code INSEE de la commune	Libellé de la commune	Code Région administrative de la commune	Libellé de la région administrative de la commune	Code Departement administratif de la commune	Libellé du département administratif de la commune	Classement_final
76	Occitanie	82	Tarn-Et-Garonne	82033	Castelsarrasin	82169	Saint-Nicolas-de-la-Grave	76	Occitanie	82	Tarn-et-Garonne	5-Zone sur dotée
76	Occitanie	82	Tarn-Et-Garonne	82186	Valence	82170	Saint-Paul-d'Espis	76	Occitanie	82	Tarn-et-Garonne	4-Zone très dotée
76	Occitanie	82	Tarn-Et-Garonne	82033	Castelsarrasin	82171	Saint-Porquier	76	Occitanie	82	Tarn-et-Garonne	5-Zone sur dotée
76	Occitanie	82	Tarn-Et-Garonne	82190	Verdun-sur-Garonne	82173	Saint-Sardos	76	Occitanie	82	Tarn-et-Garonne	4-Zone très dotée
76	Occitanie	82	Tarn-Et-Garonne	82037	Caussade	82174	Saint-Vincent-d'Autéjac	76	Occitanie	82	Tarn-et-Garonne	4-Zone très dotée
76	Occitanie	82	Tarn-Et-Garonne	82186	Valence	82175	Saint-Vincent-Lespinnasse	76	Occitanie	82	Tarn-et-Garonne	4-Zone très dotée
76	Occitanie	82	Tarn-Et-Garonne	82190	Verdun-sur-Garonne	82178	Savenès	76	Occitanie	82	Tarn-et-Garonne	4-Zone très dotée
76	Occitanie	82	Tarn-Et-Garonne	82037	Caussade	82179	Septfonds	76	Occitanie	82	Tarn-et-Garonne	4-Zone très dotée
76	Occitanie	82	Tarn-Et-Garonne	82013	Beaumont-de-Lomagne	82180	Sérignac	76	Occitanie	82	Tarn-et-Garonne	3-Zone intermédiaire
76	Occitanie	82	Tarn-Et-Garonne	82186	Valence	82181	Sistels	76	Occitanie	82	Tarn-et-Garonne	4-Zone très dotée
76	Occitanie	82	Tarn-Et-Garonne	82134	Nègrepelisse	82184	Vaïssac	76	Occitanie	82	Tarn-et-Garonne	4-Zone très dotée
76	Occitanie	82	Tarn-Et-Garonne	8210	Pays de Serres Sud-Quercy	82185	Vaïssac	76	Occitanie	82	Tarn-et-Garonne	3-Zone intermédiaire
76	Occitanie	82	Tarn-Et-Garonne	82186	Valence	82186	Valence	76	Occitanie	82	Tarn-et-Garonne	4-Zone très dotée
76	Occitanie	82	Tarn-Et-Garonne	82087	Lafrançaise	82189	Vazerac	76	Occitanie	82	Tarn-et-Garonne	4-Zone très dotée
76	Occitanie	82	Tarn-Et-Garonne	82190	Verdun-sur-Garonne	82190	Verdun-sur-Garonne	76	Occitanie	82	Tarn-et-Garonne	4-Zone très dotée
76	Occitanie	82	Tarn-Et-Garonne	82013	Beaumont-de-Lomagne	82193	Vigueron	76	Occitanie	82	Tarn-et-Garonne	3-Zone intermédiaire
76	Occitanie	82	Tarn-Et-Garonne	82079	Labastide-Saint-Pierre	82194	Villebrumier	76	Occitanie	82	Tarn-et-Garonne	5-Zone sur dotée
76	Occitanie	82	Tarn-Et-Garonne	8211	Quercy-Aveyron	82195	Villemade	76	Occitanie	82	Tarn-et-Garonne	4-Zone très dotée

Zonage : IDEL

Zones définies en 2020 dans le cadre
du décret n°2017-632 du 25 avril 2017



ARS OCCITANIE

R76-2021-07-05-00007

DÉCISION ARS OC n° 2021-1247 DU 05/07/2021 PORTANT
MODIFICATION DE L'AUTORISATION DE
FONCTIONNEMENT DU LABORATOIRE DE BIOLOGIE
MÉDICALE MULTI-SITES EXPLOITÉ PAR LA SELAS
BIOAXIOME SIS 150 RUE LOUIS LANDI A NIMES (30900)

DECISION ARS OC – N° 2021-1247

Portant modification de l'autorisation de fonctionnement du laboratoire de biologie médicale multi-sites exploité par la Société d'Exercice Libéral par Actions Simplifiée (SELAS) «BIOAXIOME» sis 150 rue Louis Landi 30900 NIMES

Le Directeur général de l'Agence régionale de santé Occitanie,

Vu le Code de la santé publique et notamment le livre II de la sixième partie ;

Vu la loi n° 90-1258 du 31 décembre 1990 modifiée relative à l'exercice sous forme de sociétés des professions libérales soumises à un statut législatif ou réglementaire ou dont le titre est protégé et aux sociétés de participation financière ;

Vu la loi n° 2013-442 du 30 mai 2013 portant réforme de la biologie médicale et ratifiant l'ordonnance n° 2010-49 du 13 janvier 2010 relative à la biologie médicale et notamment son article 7 relatif aux dispositions transitoires et finales ;

Vu la loi n° 2016-41 du 26 janvier 2016 de modernisation de notre système de santé ;

Vu la loi du 9 décembre 2016 relative à la transparence, à la lutte contre la corruption et à la modernisation de la vie économique qui a modifié l'article 7 de la loi n° 2013-442 du 30 mai 2013 relatif aux dispositions transitoires et finales ;

Vu le décret n° 2010-336 du 31 mars 2010 portant création des Agences régionales de santé ;

Vu le décret en date du 24 octobre 2018 portant nomination de Monsieur Pierre RICORDEAU, Directeur général de l'agence régionale de santé Occitanie à compter du 5 novembre 2018 ;

Vu le décret n° 2016-1264 du 28 septembre 2016 portant fixation du nom et du chef-lieu de la région Occitanie ;

Vu le décret n° 2016-44 du 26 janvier 2016 relatif aux sociétés exploitant un laboratoire de biologie médicale privé et aux sociétés de participations financières de profession libérale de biologistes médicaux ;

Vu le décret n° 2016-46 du 26 janvier 2016 relatif à la biologie médicale ;

Vu l'arrêté du 26 novembre 1999 modifié relatif à la bonne exécution des analyses de biologie médicale ;

Agence Régionale de Santé Occitanie

26-28 Parc-Club du Millénaire
1 025, rue Henri Becquerel - CS 30001
34067 MONTPELLIER CEDEX 2 - Tél : 04 67 07 20 07



Tous mobilisés pour la santé
de 6 millions de personnes en Occitanie
www.prs.occitanie-sante.fr

www.occitanie.ars.sante.fr

Vu la décision n°2020-0036 du 10 janvier 2010 portant délégation de signature du Directeur Général de l'Agence Régionale de Santé Occitanie ;

Vu la décision ARS-OC ARS PACA 2020-0563 du 02 juillet 2020 portant modification de l'autorisation de fonctionnement du laboratoire de biologie médicale multi-sites numéro FINESS EJ 300013877 dont le siège social est situé au 150 rue Louis Landi 30900 NIMES, exploité par la SELAS «BIOAXIOME» ;

Vu la demande en date du 16 mars 2021 adressée à l'ARS Occitanie par la Société d'Avocats MBA et Associés sise à CASTELNAU-LE-LEZ au nom de la SELAS «BIOAXIOME», réceptionnée le 18 mars 2021, complétée par courriel du 21 juin 2021, aux fins de modification de l'autorisation de fonctionnement du laboratoire de biologie médicale multi-sites exploité par cette même société, afin de tenir compte :

- .de la fermeture du site sis ,13 Place Mallet BAGNOLS SUR CEZE (30200), au 28 février 2021,
- .de la démission de Monsieur Guy PELLENC de ses fonctions de Président et Directeur général de la Société et cessation totale d'activité au sein de celle-ci au 03 mars 2021,
- .de la démission de Madame Nathalie MONTREDON de son mandat de Directeur général au sein de la Société à effet du 03 mars 2021,
- .de la nomination de Madame Nathalie MONTREDON en qualité de Président de la Société à effet du 03 mars 2021,
- .de la nomination de Monsieur David MARTINEZ en qualité de Directeur général de la Société à effet du 03 mars 2021,

- .de la démission de leur mandat de Directeur général de la Société et cessation totale d'activité au sein de la Société à effet du 03 mars 2021, des actionnaires suivants :

- Monsieur Pascal BOLLEGUE, pharmacien biologiste,
- Monsieur Patrick RICARD, pharmacien biologiste,
- Monsieur Hervé TORTEL, pharmacien biologiste,
- Monsieur Eric VERNEUIL, pharmacien biologiste,
- Monsieur Jean-Pascal VIGNES, pharmacien biologiste,
- Monsieur Alexandre MARROCCO, pharmacien biologiste,

- .de la démission de leur mandat de Directeur général de la Société, des actionnaires suivants, à effet du 03 mars 2021, (étant précisé qu'ils demeurent actionnaires en exercice au sein de la Société) :

- Monsieur Fabrice AMIEL, pharmacien biologiste,
- Madame Claire AUZENDE, pharmacien biologiste,
- Monsieur Etienne BACHELOT, pharmacien biologiste,
- Monsieur Pierre-Yves CHAPUIS, pharmacien biologiste,
- Madame Hélène DARMON, médecin biologiste,
- Monsieur Louis DESCHAMPS DE PALETTE, médecin biologiste,
- Monsieur Alain DOMERGUE, pharmacien biologiste,
- Monsieur Denis ERNANDEZ, médecin biologiste,
- Monsieur Emmanuel GOFFART, médecin biologiste,
- Madame Odile GOULESQUE, pharmacien biologiste,
- Madame Magali MAZET, pharmacien biologiste,
- Monsieur Jérôme MOREL, pharmacien biologiste,
- Monsieur Marc PASCAL, pharmacien biologiste,
- Monsieur Jack PENCHINAT, médecin biologiste,
- Monsieur François POITOUT, pharmacien biologiste,
- Madame Marie-Pierre PRADIE, médecin biologiste,
- Monsieur Marc RAUTURIER, pharmacien biologiste,
- Monsieur David SEMHOUN, pharmacien biologiste,
- Monsieur Gérard SOLAZ, pharmacien biologiste,

Agence Régionale de Santé Occitanie

26-28 Parc-Club du Millénaire

1 025, rue Henri Becquerel - CS 30001

34067 MONTPELLIER CEDEX 2 - Tél : 04 67 07 20 07



Tous mobilisés pour la santé
de 6 millions de personnes en Occitanie

www.prs.occitanie-sante.fr

www.occitanie.ars.sante.fr

- .de l'intégration en qualité de nouveaux actionnaires à effet du 03 mars 2021 de :
 - Monsieur Soufien BELMILOUDI, pharmacien biologiste,
 - Monsieur Stéphane COUTANSON, pharmacien biologiste,
 - Monsieur Simon KLIFA, médecin biologiste,
 - Madame Emmanuelle PLAT, pharmacien biologiste,
 - Madame Annamaria PASCU, médecin biologiste,
 - Monsieur Guy JOURDAN, médecin biologiste,
 - Madame Anne BARNET, pharmacien biologiste,
 - Madame Françoise BONAFOUX, médecin biologiste,
 - Madame Marie-Pierre CLAVERIE, pharmacien biologiste,
- .de diverses cessions d'actions entre actionnaires à effet du 03 mars 2021,
- .des modifications statutaires et du règlement intérieur à effet du 03 mars 2021 ;

Vu le procès-verbal de l'Assemblée générale extraordinaire de la SELAS BIOAXIOME du 11 février 2021 décidant :

- l'agrément de la cession de 57 actions de préférence de catégorie « O » et 9 461 actions de préférence de catégorie « P » à LABOSUD,
 - .la conversion de 57 actions de préférence de catégorie « O » en 57 actions de préférence de catégorie « P »,
- l'agrément de nouveaux actionnaires,
- l'agrément de la cession de 6 actions de préférence de catégorie « P » par la Société LABOSUD,
- l'agrément de prêt de 3 actions de préférence de catégorie « P » par la Société LABOSUD,
 - .la conversion de 9 actions de préférence de catégorie « P » en 9 actions de préférence de catégorie « O »,
 - .la modification des statuts et du règlement intérieur ;

Vu le procès-verbal des décisions du Président de la SELAS BIOAXIOME constatant la réalisation de :

- .la cession de 57 actions de préférence de catégorie « O » à la Société LABOSUD,
- .la conversion de 57 actions de préférence de catégorie « O » en 57 actions de préférence de catégorie « P »,
- .la cession de 9 461 actions de préférence de catégorie « P » à la Société LABOSUD,
- .la cession de 6 actions de préférence de catégorie « P » ;
- .prêt de 3 actions de préférence de catégorie « P » par la Société LABOSUD,
- .la conversion de 9 actions de préférence de catégorie « P » en 9 actions de préférence de catégorie « O »,
- .la modification des statuts et du règlement intérieur,
- .la démission de mandataires sociaux,
- .la nomination et du maintien en fonction de mandataires sociaux ;

Vu les statuts de la SELAS « BIOAXIOME » actualisés au 03 mars 2021 ;

Vu le règlement intérieur de la SELAS « BIOAXIOME » mis à jour au 03 mars 2021 ;

Vu la table de capitalisation de la SELAS « BIOAXIOME » à la date du 03 mars 2021 ;

Vu le courrier du COFRAC du 30 avril 2013 informant les responsables que le laboratoire de biologie médicale satisfait aux exigences de l'arrêté du 17 octobre 2012 définissant les conditions justificatives de l'entrée effective d'un laboratoire de biologie médicale dans une démarche d'accréditation (Option B) ;

Agence Régionale de Santé Occitanie

26-28 Parc-Club du Millénaire
1 025, rue Henri Becquerel - CS 30001
34067 MONTPELLIER CEDEX 2 - Tél : 04 67 07 20 07



Tous mobilisés pour la santé
de 6 millions de personnes en Occitanie
www.prs.occitanie-sante.fr

www.occitanie.ars.sante.fr

Considérant les délibérations du Conseil d'Administration de la SELAS « BIOAXIOME » du 24 novembre 2020 concernant la fermeture du site sis 13 Place Mallet BAGNOLS SUR CEZE (30200) ;

Considérant que le laboratoire de biologie médicale comporte un nombre de biologistes médicaux au moins égal au nombre de sites conformément à l'article L 6222-6 du code de la santé publique ;

DECIDE

Article 1: A compter de la présente décision, le laboratoire de biologie médicale multi-sites numéro FINESS entité juridique : 300013877 dont le siège social est situé 150 rue Louis Landi 30 900 Nîmes, exploité par la SELAS «BIOAXIOME» fonctionnera sur les **38 sites suivants (dont 37 ouverts au public):**

	Adresse	Numéro FINESS ET	Type de site
1.	6, avenue Auguste Chapelle 13160 Châteaurenard	13 004 036 3	site ouvert au public
2.	63, avenue du Général de Gaulle 13160 Châteaurenard	13 004 237 7	site ouvert au public
3.	8, rue Pierre et Marie Curie 13870 Rognonas	13 004 483 7	site ouvert au public
4.	Place Pierre Boulot 30200 Bagnols-sur-Cèze	30 000 271 4	site ouvert au public -plateau technique
5.	69, avenue Jean Jaurès 30000 Nîmes	30 000 328 2	site ouvert au public
6.	3, rue Vincent Faïta 30000 Nîmes	30 001 347 1	site ouvert au public
7.	150, rue Louis Landi 30900 Nîmes	30 001 388 5	site non ouvert au public - plateau technique
8.	3 bis, avenue Marie Curie 30800 Saint-Gilles	30 001 389 3	site ouvert au public -plateau technique
9.	346, avenue Bir Hakeim 30000 Nîmes	30 001 390 1	site ouvert au public
10.	1, avenue Georges Pompidou 30900 Nîmes	30 001 391 9	site ouvert au public
11.	62, avenue Pasteur 30400 Villeneuve-lès-Avignon	30 001 392 7	site ouvert au public
12.	10, boulevard Alphonse Daudet 30000 Nîmes	30 001 393 5	site ouvert au public
13.	226, allée de Séville 30900 Nîmes	30 001 394 3	site ouvert au public
14.	Place des Cordeliers, Immeuble Uzecia 30700 Uzès	30 001 395 0	site ouvert au public
15.	11, rue du Parc 30200 Bagnols-sur-Cèze	30 001 405 7	site ouvert au public
16.	3, place du 18 juin 1940 30130 Pont-Saint-Esprit	30 001 406 5	site ouvert au public
17.	Chemin de Saint Paul 30129 Manduel	30 001 415 6	site ouvert au public
18.	ZAC de l'Arnède 30210 Remoulins	30 001 416 4	site ouvert au public
19.	321, avenue de Camargue 30310 Vergèze	30 001 622 7	site ouvert au public
20.	325 avenue du Général de Gaulle 30133 Les Angles	30 001 662 3	site ouvert au public
21.	Grand rue Jean Moulin 30100 Alès	30 001 702 7	site ouvert au public
22.	463 avenue Frédéric Mistral 84200 Carpentras	84 001 556 4	site ouvert au public
23.	210, cours Maréchal Leclerc 84270 Vedène	84 001 557 2	site ouvert au public
24.	49, avenue François Lascours 84130 Le Pontet	84 001 585 3	site ouvert au public
25.	1060, avenue de la Triade 84000 Avignon	84 001 789 1	site ouvert au public

Agence Régionale de Santé Occitanie

26-28 Parc-Club du Millénaire
1 025, rue Henri Becquerel - CS 30001
34067 MONTPELLIER CEDEX 2 - Tél : 04 67 07 20 07



Tous mobilisés pour la santé
de 6 millions de personnes en Occitanie
www.prs.occitanie-sante.fr

www.occitanie.ars.sante.fr

26.	95, chemin du Pont des deux Eaux, Maison Asclépios 84000 Avignon	84 001 790 9	site ouvert au public
27.	55, avenue Pierre Sépard 84000 Avignon	84 001 791 7	site ouvert au public
28.	248, chemin de Baigne Pieds 84000 Avignon	84 001 796 6	site ouvert au public -plateau technique
29.	180, avenue de l'égalité 84800 L'Isle-sur-la-Sorgue	84 001 797 4	site ouvert au public
30.	333, cours Frizet 84210 Pernes-Les-Fontaines	84 001 814 7	site ouvert au public
31.	1, rue Saint Jean le Vieux 84000 Avignon	84 001 841 0	site ouvert au public
32.	Section O7 « Lieudit Les Prés » 84390 SAINT CHRISTOL d'ALBION	84 001 842 8	site ouvert au public
33.	13, avenue Cassin 84170 Montoux	84 001 873 3	site ouvert au public
34.	39, quai Léon Sagy 84400 Apt,	84 001 874 1	site ouvert au public -plateau technique
35.	146, avenue des Sorgues, Le Clos des Tilleuls 84800 L'Isle-sur-la-Sorgue	84 001 875 8	site ouvert au public
36.	139, avenue de l'Europe 84380 Mazan	84 001 876 6	site ouvert au public
37.	75 bis, avenue Saint Ruf 84000 Avignon	84 001 886 5	site ouvert au public
38.	90, boulevard Salvador Allende 84700 Sorgues	84 002 004 4	site ouvert au public

Article 2 : Il est dirigé par les actionnaires biologistes médicaux **co-responsables** suivants :

1. Madame MONTREDON Nathalie, pharmacien biologiste,
2. Monsieur HOYET Christian, pharmacien biologiste,
3. Monsieur MARTINEZ David, médecin biologiste,

Les actionnaires biologistes médicaux sont les suivants :

1.	Monsieur AMIEL Fabrice, biologiste médical, pharmacien
2.	Monsieur AROCK Albert, biologiste médical, pharmacien
3.	Madame AUZENDE Claire, biologiste médical, pharmacien
4.	Monsieur BACHELOT Etienne, biologiste médical, médecin
5.	Madame BARNET Anne, biologiste médical, pharmacien
6.	Monsieur BELMILOUDI Soufien, biologiste médical, pharmacien
7.	Madame BOLOHAN Simona, biologiste médical, médecin
8.	Madame BONAFoux Françoise, biologiste médical, médecin
9.	Monsieur CHAPUIS Pierre-Yves, biologiste médical, pharmacien
10.	Madame CLAVERIE Marie-Pierre, biologiste médical, pharmacien
11.	Monsieur COUTANSON Stéphane, biologiste médical, pharmacien
12.	Madame DARMON Hélène, biologiste médical, médecin
13.	Monsieur DESCHAMPS de PAILLETTE Louis, biologiste médical, médecin
14.	Monsieur DOMERGUE Alain, biologiste médical, pharmacien
15.	Monsieur ERNANDEZ Denis, biologiste médical, médecin
16.	Monsieur GOFFART Emmanuel, biologiste médical, médecin
17.	Madame GOULESQUE Odile, biologiste médical, pharmacien

Agence Régionale de Santé Occitanie

26-28 Parc-Club du Millénaire
1 025, rue Henri Becquerel - CS 30001
34067 MONTPELLIER CEDEX 2 - Tél : 04 67 07 20 07



Tous mobilisés pour la santé
de 6 millions de personnes en Occitanie
www.prs.occitanie-sante.fr

www.occitanie.ars.sante.fr

18.	Madame GRAS Agnès, biologiste médical, pharmacien
19.	Madame GUIOT Julie, biologiste médical, pharmacien
20.	Monsieur JOURDAN Guy, biologiste médical, médecin
21.	Monsieur KLIFA Simon, biologiste médical, médecin
22.	Madame MAZET Magali, biologiste médical, pharmacien
23.	Monsieur MOREL Jérôme, biologiste médical, pharmacien
24.	Monsieur PASCAL Marc, biologiste médical, pharmacien
25.	Madame PASCU Annamaria, biologiste médical, médecin
26.	Monsieur PENCHINAT Jack, biologiste médical, médecin
27.	Monsieur PLAT Emmanuel, biologiste médical, pharmacien
28.	Monsieur POITOUT François, biologiste médical, pharmacien
29.	Madame PRADIE Marie-Pierre, biologiste médical, médecin,
30.	Monsieur RAUTURIER Marc, biologiste médical, pharmacien
31.	Madame SCALICI Elodie, biologiste médical, médecin
32.	Monsieur SEMHOUN David, biologiste médical, pharmacien
33.	Monsieur SOLAZ Gérard, biologiste médical, pharmacien
34.	Madame ZARAGOZA Sophie biologiste médical, pharmacien

Article 3 : Toute modification relative à l'organisation générale ainsi que toute modification apportée à la structure juridique et financière du laboratoire de biologie médicale multi-sites exploité par la SELAS «BIOAXIOME» doivent être déclarées aux Agences régionales de santé Occitanie .

Article 4 : La présente décision peut faire l'objet, dans un délai de deux mois, d'un recours gracieux auprès du Directeur général de l'Agence régionale de santé Occitanie, d'un recours hiérarchique auprès du Ministre des Solidarités et de la Santé et/ou d'un recours contentieux devant le tribunal administratif compétent. Le Tribunal Administratif peut être saisi par l'application informatique « Télérecours citoyens » accessible par le site internet www.telerecours.fr.


Le délai de recours prend effet à compter de la date de notification du présent arrêté pour l'intéressé et de la date de publication du présent arrêté pour les tiers.

Article 5 : La présente décision est notifiée au Président de la SELAS «BIOAXIOME».

Article 6 : La présente décision est publiée au recueil des actes administratifs de la préfecture de la région Occitanie.

Montpellier, le 5 juillet 2021

Pour le Directeur Général
de l'Agence Régionale de Santé Occitanie
et par délégation,
Le Directeur du Premier Recours



Pascal DURAND

Agence Régionale de Santé Occitanie

26-28 Parc-Club du Millénaire
1 025, rue Henri Becquerel - CS 30001
34067 MONTPELLIER CEDEX 2 - Tél : 04 67 07 20 07

www.occitanie.ars.sante.fr



Tous mobilisés pour la santé
de 6 millions de personnes en Occitanie
www.prs.occitanie-sante.fr

ARS OCCITANIE

R76-2021-07-06-00003

DÉCISION ARS OC n° 2021-3382 DU 06/07/2021
PORTANT MODIFICATION DE L'AUTORISATION DE
FONCTIONNEMENT DU LABORATOIRE DE BIOLOGIE
MÉDICALE MULTI-SITES EXPLOITÉ PAR LA SELAS MEDILAB
66 A ELNE (66)

DECISION ARS OC 2021-3382

Portant modification de l'autorisation de fonctionnement du laboratoire de biologie médicale multi-sites exploité par la SELAS MEDILAB 66 à ELNE (Pyrénées-Orientales)

Le Directeur général de l'Agence régionale de santé Occitanie,

Vu le Code de la santé publique et notamment le livre II de la sixième partie ;

Vu la loi n° 90-1258 du 31 décembre 1990 modifiée relative à l'exercice sous forme de sociétés des professions libérales soumises à un statut législatif ou réglementaire ou dont le titre est protégé et aux sociétés de participation financière ;

Vu la loi n° 2013-442 du 30 mai 2013 portant réforme de la biologie médicale et ratifiant l'ordonnance n° 2010-49 du 13 janvier 2010 relative à la biologie médicale et notamment son article 7 relatif aux dispositions transitoires et finales ;

Vu le décret n° 2010-336 du 31 mars 2010 portant création des Agences régionales de santé ;

Vu le décret du Président de la République en date du 24 octobre 2018 portant nomination de Monsieur Pierre RICORDEAU en qualité de Directeur Général de l'Agence Régionale de Santé Occitanie à compter du 5 novembre 2018 ;

Vu le décret n° 2016-44 du 26 janvier 2016 relatif aux sociétés exploitant un laboratoire de biologie médicale privé et aux sociétés de participations financières de profession libérale de biologistes médicaux ;

Vu le décret n° 2016-46 du 26 janvier 2016 relatif à la biologie médicale ;

Vu le décret n° 2016-1264 du 28 septembre 2016 portant fixation du nom et du chef-lieu de la région Occitanie ;

Vu le décret n° 2016-1430 du 24 octobre 2016 relatif aux modalités d'accréditation des laboratoires de biologie médicale ;

Vu l'arrêté du 26 novembre 1999 modifié relatif à la bonne exécution des analyses de biologie médicale ;

Vu la décision ARS Occitanie n°2020-0036 du 10 janvier 2020 portant délégation de signature du Directeur Général de l'Agence Régionale de Santé Occitanie ;

Vu la décision ARS Occitanie 2021-1682 de l'ARS Occitanie du 29 avril 2021 portant modification de l'autorisation de fonctionnement du laboratoire de biologie médicale multi sites numéro FINESS EJ 660006875 dont le siège social est situé au 72 Rue nationale 66200 ELNE, exploité par la SELAS « MEDILAB 66 » ;

Vu la demande adressée par courrier du 10 juin 2021 par la SELARL MBA Avocats située à CASTELNAU-LE-LEZ au nom de la SELAS MEDILAB 66 concernant les diverses modifications intervenues au sein de ladite société soit :

- cessation d'activité de Monsieur Jean-François JUAN,
- agrément de Monsieur Richard FABRE en qualité d'actionnaire collaborateur libéral de la Société et de la cession d'une action de catégorie « O1 » à son profit,
- modifications statutaires et du règlement intérieur à effet du 30 avril 2021 ;

Agence Régionale de Santé Occitanie

26-28 Parc-Club du Millénaire
1 025, rue Henri Becquerel - CS 30001
34067 MONTPELLIER CEDEX 2 - Tél : 04 67 07 20 07

www.occitanie.ars.sante.fr



**Tous mobilisés pour la santé
de 6 millions de personnes en Occitanie**
www.prs.occitanie-sante.fr

Vu l'extrait du procès-verbal de l'Assemblée Générale du 30 avril 2021 décidant :
- l'agrément de Monsieur Richard FABRE en qualité de collaborateur libéral de la Société et de la cession d'une action de catégorie « O1 » à son profit,

-la modification des statuts et du règlement intérieur ;

Vu la copie de la convention d'exercice libéral de :

.Monsieur Richard FABRE, pharmacien biologiste,

Vu les statuts de la SELAS MEDILAB 66 actualisés à la date du 30 avril 2021 ;

Vu le règlement intérieur de la SELAS MEDILAB 66 actualisé à la date du 30 avril 2021 ;

Vu la table de répartition du capital de la SELAS MEDILAB 66 actualisée à effet du 30 avril; 2021 ;

Considérant que le laboratoire de biologie médicale comporte un nombre de biologistes au moins égal au nombre de sites conformément à l'article L 6222-6 du Code de la santé publique ;

Considérant que le laboratoire de biologie médicale MEDILAB 66 satisfait aux exigences fixées, par l'article 7, I de l'ordonnance n° 2010-1-49 du 13 janvier 2010 relative à la biologie médicale modifiée par la loi n° 2013-442 du 30 mai 2013 portant réforme de la biologie médicale, pour ce qui concerne l'accréditation,

DECIDE

Article 1 : A compter de la présente décision, le laboratoire de biologie médicale multi-sites exploité par la Société d'Exercice Libéral par actions simplifiée SELAS MEDILAB 66 sis 72, rue nationale, 66200 ELNE, autorisé sous le n° FINESS d'entité juridique 660006875, est autorisé à fonctionner sur les 19 sites suivants :

1.	45, rue des Thermes 66110 AMELIE LES BAINS, ouvert au public, n° FINESS 660006925;
2.	Lieu-dit Les Clottes, ZAC Pôle Santé 11100 MONTREDON DES CORBIERES, ouvert au public, n° FINESS 11 000 9149 ;
3.	4, rue des hérons 66700 ARGELES SUR MER, ouvert au public, n° FINESS 660006784 ;
4.	4, rue Dagobert 66330 CABESTANY, ouvert au public, n° FINESS 660006966 ;
5.	46, avenue Joseph Sauvy 66140 CANET EN ROUSSILLON, ouvert au public, n° FINESS 660006776 ;
6.	29, avenue du Général de Gaulle 66400 CERET, ouvert au public, n° FINESS 660006917 ;
7.	72, rue Nationale 66200 ELNE, ouvert au public, n° FINESS 660006743 ;
8.	60, rue Louis Mouillard, Espace Médical Torremila 66000 PERPIGNAN, ouvert au public, n° FINESS 660006891 ;
9.	5, rue Jules Ferry 66660 PORT-VENDRES, ouvert au public, n° FINESS 660006768 ;
10	3, rue du Docteur Marques 66250 SAINT-LAURENT DE LA SALANQUE, ouvert au public, n° FINESS 660006750,
11	19, rue du Docteur Marques 66250 SAINT LAURENT DE LA SALANQUE, non ouvert au public, n° FINESS 660009754
12	La Prade avenue Léonard de Vinci 66750 SAINT-CYPRIEN, ouvert au public, n° FINESS 660006792
13	Allée de Barcelone 66350 TOULOUGES, ouvert au public, n° FINESS 660006958 ;
14	6, rue Alfred Sauvy, lotissement La Devèze à POLLESTRES 66450 ouvert au public, n° FINESS 660006974 ;
15	8 Avenue du Général de Gaulle 11130 SIGEAN, ouvert au public, n° FINESS 110007168 ;
16	Lieu-dit « le Pla », Autoport, 66160 LE BOULOU, ouvert au public, n° FINESS 660006941,
17	10 rue Boucicaud, ZAC Bonne source 11100 NARBONNE, ouvert au public, n° FINESS 110007523.
18	16 Quai Vallière 11100 NARBONNE, ouvert au public, n° FINESS 110789112.
19	2 Rue Paul Thiers 11100 NARBONNE, ouvert au public n° FINESS 11 000 899 2.

Agence Régionale de Santé Occitanie

26-28 Parc-Club du Millénaire
1 025, rue Henri Becquerel - CS 30001
34067 MONTPELLIER CEDEX 2 - Tél : 04 67 07 20 07

www.occitanie.ars.sante.fr



Tous mobilisés pour la santé
de 6 millions de personnes en Occitanie
www.prs.occitanie-sante.fr

Article 2 Le laboratoire de biologie médicale « SELAS MEDILAB 66 » sis, 72 Rue nationale 66200 ELNE, est représenté :

par les biologistes co-responsables suivants :

Valérie ESTRADE, pharmacien biologiste,
Marie-Laure LLANES, pharmacien biologiste,

les actionnaires biologistes médicaux sont les suivants :

Marie-France ARAN, médecin biologiste,
Joseph BALLESTER, médecin biologiste,
Quentin CHEVRIER, pharmacien biologiste,
Arnaud CRETON, pharmacien biologiste,
Mauricette DANIEL, pharmacien biologiste,
Isabelle DAUBIN, pharmacien biologiste,
Christine DUMONT, médecin biologiste,
Marine DURAND, pharmacien biologiste,
Laura GINESTY, pharmacien biologiste,
Richard FABRE, pharmacien biologiste,
Eric GRENAUD, pharmacien biologiste,
Joelle ITIER, pharmacien biologiste,
Alexandre JAY, pharmacien biologiste,
Geneviève LIGNERES, pharmacien biologiste,
Emmanuel LOPEZ, pharmacien biologiste,
Jean-François PLANAS, pharmacien biologiste,
Pascal POY, pharmacien biologiste,

Article 3 : Toute modification relative à l'organisation générale ainsi que toute modification apportée à la structure juridique et financière du laboratoire de biologie médicale multi-sites exploité par la SELAS MEDILAB 66 doit être déclarée à l'Agence régionale de santé Occitanie.


Article 4 : La présente décision peut faire l'objet, dans un délai de deux mois suivant sa notification, ou le cas échéant sa publication au recueil des actes administratifs de la Préfecture de la région Occitanie d'un recours administratif et/ou d'un recours contentieux devant le tribunal administratif territorialement compétent. Le Tribunal Administratif peut être saisi par l'application informatique « Télérecours citoyens » accessible par le site internet www.telerecours.fr.

Article 5 : La présente décision est notifiée au Président de la SELAS MEDILAB 66.

Article 6 : La présente décision sera publiée au recueil des actes administratifs de la préfecture de la région Occitanie.

Fait à Montpellier, le 06 juillet 2021

Pour le Directeur Général
de l'Agence Régionale de Santé Occitanie
et par délégation
Le Directeur du Premier Recours



Pascal DURAND

Agence Régionale de Santé Occitanie

26-28 Parc-Club du Millénaire
1 025, rue Henri Becquerel - CS 30001
34067 MONTPELLIER CEDEX 2 - Tél : 04 67 07 20 07

www.occitanie.ars.sante.fr



Tous mobilisés pour la santé
de 6 millions de personnes en Occitanie
www.prs.occitanie-sante.fr

ARS OCCITANIE

R76-2021-07-15-00015

DECISION PORTANT MODIFICATION DE LA DECISION
2019/3844 MODIFIEE DE DESIGNATION DES
REPRESENTANTS DES USAGERS

à la COMMISSION DES USAGERS (CDU)
du CHU NIMES
FINESS 300780038

Le Directeur Général

Décision ARS Occitanie/ 2021 - 3845

DECISION PORTANT MODIFICATION DE LA DECISION 2019/3844 MODIFIEE DE DESIGNATION DES REPRESENTANTS DES USAGERS

à la COMMISSION DES USAGERS (CDU)
du CHU NIMES
FINESS 300780038

Le Directeur Général de l'Agence Régionale de Santé Occitanie

- Vu** la Loi n° 2016-41 du 26 janvier 2016 de modernisation de notre système de santé ;
- Vu** le Code de la Santé Publique et notamment les articles L1112-3 et L1114-1, ainsi que les articles R1112-79 à R1112-94 ;
- Vu** le Décret 2016/726 du 1^{er} juin 2016 relatif à la commission des usagers des établissements de santé ;
- Vu** le Décret du 24 octobre 2018 portant nomination du Directeur Général de l'Agence Régionale de Santé Occitanie – M. RICORDEAU (Pierre) à compter du 05 novembre 2018 ;
- Vu** la décision ARS Occitanie 2018-3753 du 05 novembre 2018 portant délégation de signature du Directeur Général de l'Agence Régionale de Santé Occitanie à Monsieur Philippe MERRICHELLI, Directeur des droits des usagers et des affaires juridiques ;
- Vu** la décision 2019/3844 du 03 décembre 2019 modifiée par la décision 2020/3992 du 19 novembre 2020 portant désignation des représentants des usagers à la Commission Des Usagers du CHU de Nîmes (FINESS 300780038) ;

Considérant, que le Directeur Général de l'Agence Régionale de Santé désigne les représentants des usagers et leurs suppléants parmi les personnes proposées par les associations agréées conformément à l'article R.1112-83 du code de la santé publique (alinéa 1) ;

Considérant, le courrier de l'Association Française des Diabétiques du Gard en date du 14 juin 2021 portant sur la radiation de Monsieur Yannick PRIOUX, représentant des usagers suppléant au sein de la Commission Des Usagers ;

Considérant, les propositions des associations d'usagers du système de santé citées, ci-dessous, agréées au titre de l'article L. 1114-1 du Code de la Santé Publique :

- Association des Paralysés de France (APF) France Handicap agréée sous le numéro N2016RN0018
- Association La Ligue contre le Cancer agréée sous le numéro N2016RN0084
- Union nationale des familles et amis de personnes malades et/ou handicapés psychiques (UNAFAM) agréée sous le numéro N2016RN0020

Agence Régionale de Santé Occitanie

26-28 Parc-Club du Millénaire
1 025, rue Henri Becquerel - CS 30001
34067 MONTPELLIER CEDEX 2 - Tél : 04 67 07 20 07
www.occitanie.ars.sante.fr



Tous mobilisés pour la santé
millions de personnes en Occitanie
www.prs.occitanie-sante.fr

DECIDE

Article 1^{er} : L'article 1^{er} portant désignation des représentants des usagers au sein de la Commission Des Usagers du CHU de Nîmes est modifié comme suit :

- En qualité de représentant des usagers titulaire (s) :

TITULAIRE 1 : Lisette PERSILLET Association des paralysés de France (APF)-
France Handicap

TITULAIRE 2 : Maïté SANCHEZ Association La Ligue contre le Cancer

- En qualité de représentant des usagers suppléant(s) :

SUPPLEANT 1 : « Un poste à désigner »

SUPPLEANT 2 : Jean-Louis BONNAUD Union nationale des familles et amis de personnes
malades et/ou handicapés psychiques (UNAFAM)

Article 2 : Le terme du mandat des Représentants des Usagers demeure inchangé.
Il est fixé au **03 décembre 2022**.


Article 3 : Cette décision peut faire l'objet, dans les deux mois de sa notification ou de sa publication pour les tiers intéressés, d'un recours hiérarchique devant la Ministre des Solidarités et de la Santé. Ce recours hiérarchique ne constitue pas un préalable obligatoire au recours contentieux, qui peut être formé devant le tribunal administratif territorialement compétent dans la même condition de délai (le tribunal administratif peut notamment être saisi par l'application informatique « télérécurse citoyens » accessible via le site Internet « www.telerecours.fr »).

Article 4 : Le Directeur des Droits des Usagers et des Affaires Juridiques de l'Agence Régionale de Santé Occitanie est chargé de l'exécution de la présente décision.

Fait à Montpellier, le 15 JUIL. 2021

Pour le Directeur Général,
Et par Délégation,

Philippe MERRICHELLI
Directeur des Droits des Usagers et des
Affaires Juridiques



ARS OCCITANIE

R76-2021-07-15-00006

DECISION PORTANT MODIFICATION DE LA DECISION
2019/3848 DE DESIGNATION DES REPRESENTANTS DES
USAGERS

à la COMMISSION DES USAGERS (CDU)
du SSR MER AIR SOLEIL à Collioure
FINESS 660780636

Le Directeur Général

Décision ARS Occitanie/ 2021 - 3835

DECISION PORTANT MODIFICATION DE LA DECISION 2019/3848 DE DESIGNATION DES
REPRESENTANTS DES USAGERS

à la COMMISSION DES USAGERS (CDU)
du SSR MER AIR SOLEIL à Collioure
FINESS 660780636

Le Directeur Général de l'Agence Régionale de Santé Occitanie

- Vu** la Loi n° 2016-41 du 26 janvier 2016 de modernisation de notre système de santé ;
- Vu** le Code de la Santé Publique et notamment les articles L1112-3 et L1114-1, ainsi que les articles R1112-79 à R1112-94 ;
- Vu** le Décret 2016/726 du 1^{er} juin 2016 relatif à la commission des usagers des établissements de santé ;
- Vu** le Décret du 24 octobre 2018 portant nomination du Directeur Général de l'Agence Régionale de Santé Occitanie – M. RICORDEAU (Pierre) à compter du 05 novembre 2018 ;
- Vu** la décision ARS Occitanie 2018-3753 du 05 novembre 2018 portant délégation de signature du Directeur Général de l'Agence Régionale de Santé Occitanie à Monsieur Philippe MERRICHELLI, Directeur des droits des usagers et des affaires juridiques ;
- Vu** la décision 2019/3848 du 03 décembre 2019 portant désignation des représentants des usagers à la Commission Des Usagers du SSR Mer Air Soleil à Collioure (FINESS 660780636) ;

Considérant, que le Directeur Général de l'Agence Régionale de Santé désigne les représentants des usagers et leurs suppléants parmi les personnes proposées par les associations agréées conformément à l'article R.1112-83 du code de la santé publique (alinéa 1) ;

Considérant, le courrier de démission en date du 05 janvier 2021, de **Madame Marie-Thérèse MISKAWI**, représentante des usagers titulaire au sein de la Commission Des Usagers ;

Considérant, le courrier de démission en date du 07 juin 2021, de **Monsieur Gérard VERDIER**, représentant des usagers suppléant au sein de la Commission Des Usagers ;

Considérant, les propositions des associations d'usagers du système de santé citées, ci-dessous, agréées au titre de l'article L. 1114-1 du Code de la Santé Publique :

- Association France AVC 66-11 agréée sous le numéro N2016RN0018
- Association des Paralysés de France (APF) France Handicap –N2016RN0018

DECIDE

Article 1^{er} : L'article 1^{er} portant désignation des représentants des usagers au sein de la Commission Des Usagers du SSR Mer Air Soleil à Collioure est modifié comme suit :

- En qualité de représentant des usagers titulaire (s) :

TITULAIRE 1 : Véronique COMBRET Association France AVC 66-11

TITULAIRE 2 : Catherine TOUSSAINT Association France AVC 66-11

- En qualité de représentant des usagers suppléant(s) :

SUPPLEANT 1 : « Un poste à désigner »

SUPPLEANT 2 : Danielle TALAU Association des paralysés de France (APF)
France Handicap

Article 2 : Le terme du mandat des Représentants des Usagers demeure inchangé.
Il est fixé au 03 décembre 2022.

Article 3 : Cette décision peut faire l'objet, dans les deux mois de sa notification ou de sa publication pour les tiers intéressés, d'un recours hiérarchique devant la Ministre des Solidarités et de la Santé. Ce recours hiérarchique ne constitue pas un préalable obligatoire au recours contentieux, qui peut être formé devant le tribunal administratif territorialement compétent dans la même condition de délai (le tribunal administratif peut notamment être saisi par l'application informatique « télérecours citoyens » accessible via le site Internet « www.telerecours.fr »).

Article 4 : Le Directeur des Droits des Usagers et des Affaires Juridiques de l'Agence Régionale de Santé Occitanie est chargé de l'exécution de la présente décision.

Fait à Montpellier, le **15 JUIL. 2021**

Pour le Directeur Général,
Et par Délégation,

Philippe MERRICHELLI
Directeur des Droits des Usagers et des
Affaires Juridiques

ARS OCCITANIE

R76-2021-07-15-00013

DECISION PORTANT MODIFICATION DE LA DECISION
2019/3976 DE DESIGNATION DES REPRESENTANTS DES
USAGERS

à la COMMISSION DES USAGERS (CDU)
du Centre néphrologique Occitanie à Muret
310002712

Le Directeur Général

Décision ARS Occitanie/ 2021 - 3843

DECISION PORTANT MODIFICATION DE LA DECISION 2019/3976 DE DESIGNATION DES
REPRESENTANTS DES USAGERS

à la COMMISSION DES USAGERS (CDU)
du Centre néphrologique Occitanie à Muret
310002712

Le Directeur Général de l'Agence Régionale de Santé Occitanie

- Vu la Loi n° 2016-41 du 26 janvier 2016 de modernisation de notre système de santé ;
- Vu le Code de la Santé Publique et notamment les articles L1112-3 et L1114-1, ainsi que les articles R1112-79 à R1112-94 ;
- Vu le Décret 2016/726 du 1^{er} juin 2016 relatif à la commission des usagers des établissements de santé ;
- Vu le Décret du 24 octobre 2018 portant nomination du Directeur Général de l'Agence Régionale de Santé Occitanie – M. RICORDEAU (Pierre) à compter du 05 novembre 2018 ;
- Vu la décision ARS Occitanie 2018-3753 du 05 novembre 2018 portant délégation de signature du Directeur Général de l'Agence Régionale de Santé Occitanie à Monsieur Philippe MERRICHELLI, Directeur des droits des usagers et des affaires juridiques ;
- Vu la décision 2019/3976 du 03 décembre 2019 portant désignation des représentants des usagers à la Commission Des Usagers du centre néphrologique Occitanie à Muret (FINESS 310002712) ;

Considérant, que le Directeur Général de l'Agence Régionale de Santé désigne les représentants des usagers et leurs suppléants parmi les personnes proposées par les associations agréées conformément à l'article R.1112-83 du code de la santé publique (alinéa 1) ;

Considérant, les propositions des associations d'usagers du système de santé citées, ci-dessous, agréées au titre de l'article L. 1114-1 du Code de la Santé Publique :

- Association France Rein Occitanie agréée sous le numéro N2016RN0126

DECIDE

Article 1^{er} : L'article 1^{er} portant désignation des représentants des usagers au sein de la Commission Des Usagers du centre néphrologique Occitanie à Muret est modifié comme suit :

- En qualité de représentant des usagers titulaire (s) :

TITULAIRE 1 : Alain LABORDE Association France Rein Occitanie

TITULAIRE 2: Bernard NICOUD RIFFAULT Association France Rein Occitanie

- En qualité de représentant des usagers suppléant(s) :

SUPPLEANT 1 : Nicole ALFONSI Association France Rein Occitanie

SUPPLEANT 2 : « Un poste à désigner »

Article 2 : Le terme du mandat des Représentants des Usagers demeure inchangé.
Il est fixé au 03 décembre 2022.

Article 3 : Cette décision peut faire l'objet, dans les deux mois de sa notification ou de sa publication pour les tiers intéressés, d'un recours hiérarchique devant la Ministre des Solidarités et de la Santé. Ce recours hiérarchique ne constitue pas un préalable obligatoire au recours contentieux, qui peut être formé devant le tribunal administratif territorialement compétent dans la même condition de délai (le tribunal administratif peut notamment être saisi par l'application informatique « télerecours citoyens » accessible via le site Internet « www.telerecours.fr »).

Article 4 : Le Directeur des Droits des Usagers et des Affaires Juridiques de l'Agence Régionale de Santé Occitanie est chargé de l'exécution de la présente décision.

Fait à Montpellier, le 15 JUIL. 2021

Pour le Directeur Général,
Et par Délégation,

Philippe MERRICHELLI
Directeur des Droits des Usagers et des
Affaires Juridiques



ARS OCCITANIE

R76-2021-07-15-00012

DECISION PORTANT MODIFICATION DE LA DECISION
2019/3998 DE DESIGNATION DES REPRESENTANTS DES
USAGERS

à la COMMISSION DES USAGERS (CDU)
de la Clinique Saint Orens
FINESS 310790472

Le Directeur Général

Décision ARS Occitanie/ 2021 - 3842

DECISION PORTANT MODIFICATION DE LA DECISION 2019/3998 DE DESIGNATION DES
REPRESENTANTS DES USAGERS

à la COMMISSION DES USAGERS (CDU)
de la Clinique Saint Orens
FINESS 310790472

Le Directeur Général de l'Agence Régionale de Santé Occitanie

- Vu** la Loi n° 2016-41 du 26 janvier 2016 de modernisation de notre système de santé ;
- Vu** le Code de la Santé Publique et notamment les articles L1112-3 et L1114-1, ainsi que les articles R1112-79 à R1112-94 ;
- Vu** le Décret 2016/726 du 1^{er} juin 2016 relatif à la commission des usagers des établissements de santé ;
- Vu** le Décret du 24 octobre 2018 portant nomination du Directeur Général de l'Agence Régionale de Santé Occitanie – M. RICORDEAU (Pierre) à compter du 05 novembre 2018 ;
- Vu** la décision ARS Occitanie 2018-3753 du 05 novembre 2018 portant délégation de signature du Directeur Général de l'Agence Régionale de Santé Occitanie à Monsieur Philippe MERRICHELLI, Directeur des droits des usagers et des affaires juridiques ;
- Vu** la décision 2019/3998 du 03 décembre 2019 portant désignation des représentants des usagers à la Commission Des Usagers de la clinique Saint-Orens (FINESS 310790472) ;

Considérant, que le Directeur Général de l'Agence Régionale de Santé désigne les représentants des usagers et leurs suppléants parmi les personnes proposées par les associations agréées conformément à l'article R.1112-83 du code de la santé publique (alinéa 1) ;

Considérant, le courrier de l'Association des Diabétiques Occitanie en date du 15 avril 2021 portant sur la démission de Monsieur David GARRABET, représentante des usagers suppléant au sein de la Commission Des Usagers ;

Considérant, les propositions des associations d'usagers du système de santé citées, ci-dessous, agréées au titre de l'article L. 1114-1 du Code de la Santé Publique :

- Fédération des associations familiales catholiques (AFC) agréée sous le numéro N2018RN0030
- Fédération Nationale des Familles de France agréée sous le numéro N2016AG0044
- Association Française des Diabétiques Occitanie (AFD) agréée sous le numéro R2017RN0072

DECIDE

Article 1^{er} : L'article 1^{er} portant désignation des représentants des usagers au sein de la Commission Des Usagers de la clinique Saint-Orens est modifié comme suit :

- En qualité de représentant des usagers titulaire (s) :

TITULAIRE 1 : Odile BLANC

Fédération des associations familiales
catholiques (AFC)

TITULAIRE 2 : Danielle MARTY

Fédération Nationale des Familles de
France

- En qualité de représentant des usagers suppléant(s):

SUPPLEANT 1 : Yoné DELANNOY

Association Française des Diabétiques
Occitanie (AFD)

SUPPLEANT 2 :

« Un poste à désigner »

Article 2 : Le terme du mandat des Représentants des Usagers demeure inchangé.
Il est fixé au 03 décembre 2022.


Article 3 : Cette décision peut faire l'objet, dans les deux mois de sa notification ou de sa publication pour les tiers intéressés, d'un recours hiérarchique devant la Ministre des Solidarités et de la Santé. Ce recours hiérarchique ne constitue pas un préalable obligatoire au recours contentieux, qui peut être formé devant le tribunal administratif territorialement compétent dans la même condition de délai (le tribunal administratif peut notamment être saisi par l'application informatique « télerecours citoyens » accessible via le site Internet « www.telerecours.fr »).

Article 4 : Le Directeur des Droits des Usagers et des Affaires Juridiques de l'Agence Régionale de Santé Occitanie est chargé de l'exécution de la présente décision.

Fait à Montpellier, le 15 JUL. 2021

Pour le Directeur Général,
Et par Délégation,

Philippe MERRICHELLI
Directeur des Droits des Usagers et des
Affaires Juridiques



ARS OCCITANIE

R76-2021-07-15-00005

DECISION PORTANT MODIFICATION DE LA DECISION
2019/4048 DE DESIGNATION DES REPRESENTANTS DES
USAGERS

à la COMMISSION DES USAGERS (CDU)
du Centre de Soins de suite et de Réadaptation Korian Le
Château à Cahuzac
FINESS 810004200

DECISION PORTANT MODIFICATION DE LA DECISION 2019/4048 DE DESIGNATION DES
REPRESENTANTS DES USAGERS

à la COMMISSION DES USAGERS (CDU)
du Centre de Soins de suite et de Réadaptation Korian Le Château à Cahuzac
FINESS 810004200

Le Directeur Général de l'Agence Régionale de Santé Occitanie

- Vu** la Loi n° 2016-41 du 26 janvier 2016 de modernisation de notre système de santé ;
- Vu** le Code de la Santé Publique et notamment les articles L1112-3 et L1114-1, ainsi que les articles R1112-79 à R1112-94 ;
- Vu** le Décret 2016/726 du 1^{er} juin 2016 relatif à la commission des usagers des établissements de santé ;
- Vu** le Décret du 24 octobre 2018 portant nomination du Directeur Général de l'Agence Régionale de Santé Occitanie – M. RICORDEAU (Pierre) à compter du 05 novembre 2018 ;
- Vu** la décision ARS Occitanie 2018-3753 du 05 novembre 2018 portant délégation de signature du Directeur Général de l'Agence Régionale de Santé Occitanie à Monsieur Philippe MERRICHELLI, Directeur des droits des usagers et des affaires juridiques ;
- Vu** la décision 2019/4048 du 03 décembre 2019 portant désignation des représentants des usagers à la Commission Des Usagers du centre de soins de suite et de réadaptation Korian Le Château à Cahuzac (FINESS 810004200) ;

Considérant, que le Directeur Général de l'Agence Régionale de Santé désigne les représentants des usagers et leurs suppléants parmi les personnes proposées par les associations agréées conformément à l'article R.1112-83 du code de la santé publique (alinéa 1) ;

Considérant, le courrier de l'Association des Diabétiques d'Occitanie en date du 15 avril 2021 portant sur la démission de Madame Yoné DELANNOY, représentante des usagers titulaire au sein de la Commission Des Usagers ;

Considérant, les propositions des associations d'usagers du système de santé citées, ci-dessous, agréées au titre de l'article L. 1114-1 du Code de la Santé Publique :

- Association Française des Diabétiques Occitanie agréée sous le numéro R2017RN0072
- Association Midi cardio greffes agréée sous le numéro R2017AG0131

DECIDE

Article 1^{er} : L'article 1^{er} portant désignation des représentants des usagers au sein de la Commission Des Usagers du centre de soins de suite et de réadaptation Korian Le Château à Cahuzac est modifié comme suit :

- En qualité de représentant des usagers titulaire (s) :

TITULAIRE 1 : « Un poste à désigner »

TITULAIRE 2 : Eric ISSARTEL Association Midi cardio greffes

- En qualité de représentant des usagers suppléant(s):

SUPPLEANT 1 : François CARASCO Association Française des Diabétiques Occitanie

SUPPLEANT 2 : « Un poste à désigner »

Article 2 : Le terme du mandat des Représentants des Usagers demeure inchangé.
Il est fixé au 03 décembre 2022.

Article 3 : Cette décision peut faire l'objet, dans les deux mois de sa notification ou de sa publication pour les tiers intéressés, d'un recours hiérarchique devant la Ministre des Solidarités et de la Santé. Ce recours hiérarchique ne constitue pas un préalable obligatoire au recours contentieux, qui peut être formé devant le tribunal administratif territorialement compétent dans la même condition de délai (le tribunal administratif peut notamment être saisi par l'application informatique « télérecours citoyens » accessible via le site Internet « www.telerecours.fr »).

Article 4 : Le Directeur des Droits des Usagers et des Affaires Juridiques de l'Agence Régionale de Santé Occitanie est chargé de l'exécution de la présente décision.

Fait à Montpellier, le 15 JUL. 2021

Pour le Directeur Général,
Et par Délégation,

Philippe MERRICHELLI
Directeur des Droits des Usagers et des
Affaires Juridiques

ARS OCCITANIE

R76-2021-07-15-00016

DECISION PORTANT MODIFICATION DE LA DECISION
2019/4073 DE DESIGNATION DES REPRESENTANTS DES
USAGERS

à la COMMISSION DES USAGERS (CDU)
de la clinique neuro-psychiatrique "Domaine du Cros" à
Quissac
FINESS 300786274

Le Directeur Général

Décision ARS Occitanie/ 2021 - 3847

DECISION PORTANT MODIFICATION DE LA DECISION 2019/4073 DE DESIGNATION DES
REPRESENTANTS DES USAGERS

à la COMMISSION DES USAGERS (CDU)
de la clinique neuro-psychiatrique "Domaine du Cros" à Quissac
FINESS 300786274

Le Directeur Général de l'Agence Régionale de Santé Occitanie

- Vu** la Loi n° 2016-41 du 26 janvier 2016 de modernisation de notre système de santé ;
- Vu** le Code de la Santé Publique et notamment les articles L1112-3 et L1114-1, ainsi que les articles R1112-79 à R1112-94 ;
- Vu** le Décret 2016/726 du 1^{er} juin 2016 relatif à la commission des usagers des établissements de santé ;
- Vu** le Décret du 24 octobre 2018 portant nomination du Directeur Général de l'Agence Régionale de Santé Occitanie – M. RICORDEAU (Pierre) à compter du 05 novembre 2018 ;
- Vu** la décision ARS Occitanie 2018-3753 du 05 novembre 2018 portant délégation de signature du Directeur Général de l'Agence Régionale de Santé Occitanie à Monsieur Philippe MERRICHELLI, Directeur des droits des usagers et des affaires juridiques ;
- Vu** la décision 2019/4073 du 03 décembre 2019 portant désignation des représentants des usagers à la Commission Des Usagers de la clinique neuro-psychiatrique "Domaine du Cros" à Quissac (FINESS 30786274) ;

Considérant, que le Directeur Général de l'Agence Régionale de Santé désigne les représentants des usagers et leurs suppléants parmi les personnes proposées par les associations agréées conformément à l'article R.1112-83 du code de la santé publique (alinéa 1) ;

Considérant, le courrier de l'Association Française des Diabétiques du Gard en date du 14 juin 2021 portant sur la radiation de Monsieur Yannick PRIOUX, représentant des usagers titulaire au sein de la Commission Des Usagers ;

Considérant, les propositions des associations d'usagers du système de santé citées, ci-dessous, agréées au titre de l'article L. 1114-1 du Code de la Santé Publique :

- Union nationale des familles et amis de personnes malades et/ou handicapés psychiques (UNAFAM) agréée sous le numéro N2016RN0020
- Association Française des Diabétiques du Gard (AFD 30) agréée sous le numéro N2016RN0082

DECIDE

Article 1^{er} : L'article 1^{er} portant désignation des représentants des usagers au sein de la Commission Des Usagers de la clinique neuro-psychiatrique "Domaine du Cros" à Quissac est modifié comme suit :

- En qualité de représentant des usagers titulaire (s) :

TITULAIRE 1 : VANNIERE Lyse

Union nationale des familles et amis de personnes malades et/ou handicapés psychiques (UNAFAM)

TITULAIRE 2 :

"Un poste à désigner"

- En qualité de représentant des usagers suppléant(s):

SUPPLEANT 1 : PESSIOT GORISSE Evelyne

Union nationale des familles et amis de personnes malades et/ou handicapés psychiques (UNAFAM)

SUPPLEANT 2 : GALLOIS Nho

Association Française des diabétiques du Gard

Article 2 : Le terme du mandat des Représentants des Usagers demeure inchangé.
Il est fixé au 03 décembre 2022.

Article 3 : Cette décision peut faire l'objet, dans les deux mois de sa notification ou de sa publication pour les tiers intéressés, d'un recours hiérarchique devant la Ministre des Solidarités et de la Santé. Ce recours hiérarchique ne constitue pas un préalable obligatoire au recours contentieux, qui peut être formé devant le tribunal administratif territorialement compétent dans la même condition de délai (le tribunal administratif peut notamment être saisi par l'application informatique « télérécurse citoyens » accessible via le site Internet « www.telerecours.fr »).

Article 4 : Le Directeur des Droits des Usagers et des Affaires Juridiques de l'Agence Régionale de Santé Occitanie est chargé de l'exécution de la présente décision.

Fait à Montpellier, le 15 JUL. 2021

Pour le Directeur Général,
Et par Délégation,

Philippe MERRICELLI
Directeur des Droits des Usagers et des
Affaires Juridiques

ARS OCCITANIE

R76-2021-07-15-00007

DECISION PORTANT MODIFICATION DE LA DECISION
2019/4129 MODIFIEE DE DESIGNATION DES
REPRESENTANTS DES USAGERS

à la COMMISSION DES USAGERS (CDU)
de la clinique Les Oliviers à Gallargues le Montueux
FINESS 300780491

Le Directeur Général

Décision ARS Occitanie/ 2021 - 3836

DECISION PORTANT MODIFICATION DE LA DECISION 2019/4129 MODIFIEE DE DESIGNATION DES
REPRESENTANTS DES USAGERS

à la COMMISSION DES USAGERS (CDU)
de la clinique Les Oliviers à Gallargues le Montueux
FINESS 300780491

Le Directeur Général de l'Agence Régionale de Santé Occitanie

- Vu** la Loi n° 2016-41 du 26 janvier 2016 de modernisation de notre système de santé ;
- Vu** le Code de la Santé Publique et notamment les articles L1112-3 et L1114-1, ainsi que les articles R1112-79 à R1112-94 ;
- Vu** le Décret 2016/726 du 1^{er} juin 2016 relatif à la commission des usagers des établissements de santé ;
- Vu** le Décret du 24 octobre 2018 portant nomination du Directeur Général de l'Agence Régionale de Santé Occitanie – M. RICORDEAU (Pierre) à compter du 05 novembre 2018 ;
- Vu** la décision ARS Occitanie 2018-3753 du 05 novembre 2018 portant délégation de signature du Directeur Général de l'Agence Régionale de Santé Occitanie à Monsieur Philippe MERRICHELLI, Directeur des droits des usagers et des affaires juridiques ;
- Vu** la décision 2019/4129 du 03 décembre 2019 modifiée par les décisions 2020/975 du 15 avril 2020, 2020/1900 du 09 juillet 2020 et 2020/378 du 12 janvier 2021, portant désignation des représentants des usagers à la Commission Des Usagers de la clinique Les Oliviers à Gallargues le Montueux (FINESS 300780491) ;

Considérant, que le Directeur Général de l'Agence Régionale de Santé désigne les représentants des usagers et leurs suppléants parmi les personnes proposées par les associations agréées conformément à l'article R.1112-83 du code de la santé publique (alinéa 1) ;

Considérant, le courrier de l'Association Française des Diabétiques du Gard en date du 14 juin 2021 portant sur la radiation de Monsieur Yannick PRIOUX, représentant des usagers titulaire au sein de la Commission Des Usagers ;

Considérant, les propositions des associations d'usagers du système de santé citées, ci-dessous, agréées au titre de l'article L. 1114-1 du Code de la Santé Publique :

- Association des accidentés de la vie (FNATH) agréée sous le numéro N2016RN0006
- Association pour le Droit de Mourir dans la Dignité (ADMD) agréée sous le numéro N2016RN0007

DECIDE

Article 1^{er} : L'article 1^{er} portant désignation des représentants des usagers au sein de la Commission Des Usagers de la clinique Les Oliviers à Gallargues le Montueux est modifié comme suit :

- En qualité de représentant des usagers titulaire (s) :

TITULAIRE 1 : Francis SZWEC

Association pour le Droit de Mourir dans la Dignité (ADMD)

TITULAIRE 2 : Maurice BETTEX

Association des accidentés de la vie (FNATH)

- En qualité de représentant des usagers suppléant(s):

SUPPLEANT 1 :

« Un poste à désigner »

SUPPLEANT 2 :

« Un poste à désigner »

Article 2 : Le terme du mandat des Représentants des Usagers demeure inchangé.
Il est fixé au 03 décembre 2022.

Article 3 : Cette décision peut faire l'objet, dans les deux mois de sa notification ou de sa publication pour les tiers intéressés, d'un recours hiérarchique devant la Ministre des Solidarités et de la Santé. Ce recours hiérarchique ne constitue pas un préalable obligatoire au recours contentieux, qui peut être formé devant le tribunal administratif territorialement compétent dans la même condition de délai (le tribunal administratif peut notamment être saisi par l'application informatique « télérécurse citoyens » accessible via le site Internet « www.telerecours.fr »).

Article 4 : Le Directeur des Droits des Usagers et des Affaires Juridiques de l'Agence Régionale de Santé Occitanie est chargé de l'exécution de la présente décision.

Fait à Montpellier, le 15 JUIL. 2021

Pour le Directeur Général,
Et par Délégation,

Philippe MERRICHELLI
Directeur des Droits des Usagers et des
Affaires Juridiques

ARS OCCITANIE

R76-2021-07-15-00014

DECISION PORTANT MODIFICATION DE LA DECISION
2019/4131 MODIFIEE DE DESIGNATION DES
REPRESENTANTS DES USAGERS

à la COMMISSION DES USAGERS (CDU)
du Centre Hospitalier ALES CEVENNES
FINESS 300780046

Le Directeur Général

Décision ARS Occitanie/ 2021 - 3844

DECISION PORTANT MODIFICATION DE LA DECISION 2019/4131 MODIFIEE DE DESIGNATION DES REPRESENTANTS DES USAGERS

à la COMMISSION DES USAGERS (CDU)
du Centre Hospitalier ALES CEVENNES
FINESS 300780046

Le Directeur Général de l'Agence Régionale de Santé Occitanie

- Vu** la Loi n° 2016-41 du 26 janvier 2016 de modernisation de notre système de santé ;
- Vu** le Code de la Santé Publique et notamment les articles L1112-3 et L1114-1, ainsi que les articles R1112-79 à R1112-94 ;
- Vu** le Décret 2016/726 du 1^{er} juin 2016 relatif à la commission des usagers des établissements de santé ;
- Vu** le Décret du 24 octobre 2018 portant nomination du Directeur Général de l'Agence Régionale de Santé Occitanie – M. RICORDEAU (Pierre) à compter du 05 novembre 2018 ;
- Vu** la décision ARS Occitanie 2018-3753 du 05 novembre 2018 portant délégation de signature du Directeur Général de l'Agence Régionale de Santé Occitanie à Monsieur Philippe MERRICHELLI, Directeur des droits des usagers et des affaires juridiques ;
- Vu** la décision 2019/4131 du 03 décembre 2019 modifiée par la décision 2020/2140 du 09 juillet 2020 portant désignation des représentants des usagers à la Commission Des Usagers du CH Alès Cévennes (FINESS 300780046) ;

Considérant, que le Directeur Général de l'Agence Régionale de Santé désigne les représentants des usagers et leurs suppléants parmi les personnes proposées par les associations agréées conformément à l'article R.1112-83 du code de la santé publique (alinéa 1) ;

Considérant, le courrier de l'Association Française des Diabétiques du Gard en date du 14 juin 2021 portant sur la radiation de Monsieur Yannick PRIOUX, représentant des usagers suppléant au sein de la Commission Des Usagers ;

Considérant, les propositions des associations d'usagers du système de santé citées, ci-dessous, agréées au titre de l'article L. 1114-1 du Code de la Santé Publique :

- Union nationale des familles et amis de personnes malades et/ou handicapés psychiques (UNAFAM) agréée sous le numéro N2016RN0020
- Association pour le Droit à Mourir dans la Dignité (ADMD) agréée sous le numéro N2016RN0007
- Association Visites des malades dans les établissements hospitaliers (VMEH) agréée sous le numéro N2015RN0012

DECIDE

Article 1^{er} : L'article 1^{er} portant désignation des représentants des usagers au sein de la Commission Des Usagers du CH Alès Cévennes est modifié comme suit :

- En qualité de représentant des usagers titulaire (s) :

TITULAIRE 1 : Lyse VANNIERE

Union nationale des familles et amis de personnes malades et/ou handicapés psychiques (UNAFAM)

TITULAIRE 2 : Dominique KLEITZ

Association pour le Droit à Mourir dans la Dignité (ADMD)

- En qualité de représentant des usagers suppléant(s):

SUPPLEANT 1 : Anne-Marie TEULADE

Association Visites des malades dans les établissements hospitaliers (VMEH)

SUPPLEANT 2 :

« Un poste à désigner »

Article 2 : Le terme du mandat des Représentants des Usagers demeure inchangé.
Il est fixé au 03 décembre 2022.


Article 3 : Cette décision peut faire l'objet, dans les deux mois de sa notification ou de sa publication pour les tiers intéressés, d'un recours hiérarchique devant la Ministre des Solidarités et de la Santé. Ce recours hiérarchique ne constitue pas un préalable obligatoire au recours contentieux, qui peut être formé devant le tribunal administratif territorialement compétent dans la même condition de délai (le tribunal administratif peut notamment être saisi par l'application informatique « télérécurse citoyens » accessible via le site Internet « www.telerecours.fr »).

Article 4 : Le Directeur des Droits des Usagers et des Affaires Juridiques de l'Agence Régionale de Santé Occitanie est chargé de l'exécution de la présente décision.

Fait à Montpellier, le **15 JUIL. 2021**

Pour le Directeur Général,
Et par Délégation,

Philippe MERRICHELLI
Directeur des Droits des Usagers et des Affaires
Juridiques



ARS OCCITANIE

R76-2021-07-15-00010

DECISION PORTANT MODIFICATION DE LA DECISION
2019/4170 DE DESIGNATION DES REPRESENTANTS DES
USAGERS

à la COMMISSION DES USAGERS (CDU)
de la Polyclinique des Trois Vallées à Bédarieux
FINESS 340780147

Le Directeur Général

Décision ARS Occitanie/ 2021 - 3840

DECISION PORTANT MODIFICATION DE LA DECISION 2019/4170 DE DESIGNATION DES
REPRESENTANTS DES USAGERS

à la COMMISSION DES USAGERS (CDU)
de la Polyclinique des Trois Vallées à Bédarieux
FINESS 340780147

Le Directeur Général de l'Agence Régionale de Santé Occitanie

- Vu** la Loi n° 2016-41 du 26 janvier 2016 de modernisation de notre système de santé ;
- Vu** le Code de la Santé Publique et notamment les articles L1112-3 et L1114-1, ainsi que les articles R1112-79 à R1112-94 ;
- Vu** le Décret 2016/726 du 1^{er} juin 2016 relatif à la commission des usagers des établissements de santé ;
- Vu** le Décret du 24 octobre 2018 portant nomination du Directeur Général de l'Agence Régionale de Santé Occitanie – M. RICORDEAU (Pierre) à compter du 05 novembre 2018 ;
- Vu** la décision ARS Occitanie 2018-3753 du 05 novembre 2018 portant délégation de signature du Directeur Général de l'Agence Régionale de Santé Occitanie à Monsieur Philippe MERRICHELLI, Directeur des droits des usagers et des affaires juridiques ;
- Vu** la décision 2019/4170 du 03 décembre 2019 portant désignation des représentants des usagers à la Commission Des Usagers de la Polyclinique des Trois Vallées à Bédarieux (FINESS 340780147) ;

Considérant, que le Directeur Général de l'Agence Régionale de Santé désigne les représentants des usagers et leurs suppléants parmi les personnes proposées par les associations agréées conformément à l'article R.1112-83 du code de la santé publique (alinéa 1) ;

Considérant, le courrier de démission en date du 05 mars 2021, de **Monsieur Jean-Pierre CARTAUT**, représentant des usagers titulaire au sein de la Commission Des Usagers ;

Considérant, les propositions des associations d'usagers du système de santé citées, ci-dessous, agréées au titre de l'article L. 1114-1 du Code de la Santé Publique :

- Association La Ligue contre le Cancer agréée sous le numéro N2016RN0084
- Association des accidentés de la vie (FNATH) agréée sous le numéro N2016RN0006
- Visites des malades dans les établissements hospitaliers (VMEH) agréée sous le numéro N2015RN0012

DECIDE

Article 1^{er} : L'article 1^{er} portant désignation des représentants des usagers au sein de la Commission Des Usagers de la Polyclinique des Trois Vallées à Bédarieux est modifié comme suit :

- En qualité de représentant des usagers titulaire (s) :

TITULAIRE 1 : Marie-Claude FERRERES SALVAIRE Association La Ligue contre le Cancer

TITULAIRE 2 : Marie-José ESTEVE Visites des malades dans les établissements hospitaliers

- En qualité de représentant des usagers suppléant(s) :

SUPPLEANT 1 : Bernard ESPEROU Association des accidentés de la vie (FNATH)

SUPPLEANT 2 : « Un poste à désigner »

Article 2 : Le terme du mandat des Représentants des Usagers demeure inchangé.
Il est fixé au 03 décembre 2022.


Article 3 : Cette décision peut faire l'objet, dans les deux mois de sa notification ou de sa publication pour les tiers intéressés, d'un recours hiérarchique devant la Ministre des Solidarités et de la Santé. Ce recours hiérarchique ne constitue pas un préalable obligatoire au recours contentieux, qui peut être formé devant le tribunal administratif territorialement compétent dans la même condition de délai (le tribunal administratif peut notamment être saisi par l'application informatique « télérécurse citoyens » accessible via le site Internet « www.telerecours.fr »).

Article 4 : Le Directeur des Droits des Usagers et des Affaires Juridiques de l'Agence Régionale de Santé Occitanie est chargé de l'exécution de la présente décision.

Fait à Montpellier, le 15 JUL. 2021

Pour le Directeur Général,
Et par Délégation,

Philippe MERRICELLI
Directeur des Droits des Usagers et des
Affaires Juridiques



ARS OCCITANIE

R76-2021-07-15-00018

DECISION PORTANT MODIFICATION DE LA DECISION
2019/4172 MODIFIEE DE DESIGNATION DES
REPRESENTANTS DES USAGERS

à la COMMISSION DES USAGERS (CDU)
de la MAISON DE SANTE LA POMAREDE
FINESS 300780111

Le Directeur Général

Décision ARS Occitanie/ 2021 - 3838

DECISION PORTANT MODIFICATION DE LA DECISION 2019/4172 MODIFIEE DE DESIGNATION DES REPRESENTANTS DES USAGERS

à la COMMISSION DES USAGERS (CDU)
de la MAISON DE SANTE LA POMAREDE
FINESS 300780111

Le Directeur Général de l'Agence Régionale de Santé Occitanie

- Vu** la Loi n° 2016-41 du 26 janvier 2016 de modernisation de notre système de santé ;
- Vu** le Code de la Santé Publique et notamment les articles L1112-3 et L1114-1, ainsi que les articles R1112-79 à R1112-94 ;
- Vu** le Décret 2016/726 du 1^{er} juin 2016 relatif à la commission des usagers des établissements de santé ;
- Vu** le Décret du 24 octobre 2018 portant nomination du Directeur Général de l'Agence Régionale de Santé Occitanie – M. RICORDEAU (Pierre) à compter du 05 novembre 2018 ;
- Vu** la décision ARS Occitanie 2018-3753 du 05 novembre 2018 portant délégation de signature du Directeur Général de l'Agence Régionale de Santé Occitanie à Monsieur Philippe MERRICHELLI, Directeur des droits des usagers et des affaires juridiques ;
- Vu** la décision 2019/4172 du 03 décembre 2019 modifiée par les décisions 2020/0052 du 17 janvier 2020, 2020/565 du 18 mars 2020 et 2020/3996 du 19 novembre 2020 portant désignation des représentants des usagers à la Commission Des Usagers de la Maison de Santé La Pomarède (FINESS 300780111) ;

Considérant, que le Directeur Général de l'Agence Régionale de Santé désigne les représentants des usagers et leurs suppléants parmi les personnes proposées par les associations agréées conformément à l'article R.1112-83 du code de la santé publique (alinéa 1) ;

Considérant, le courrier de l'Association Française des Diabétiques du Gard en date du 14 juin 2021 portant sur la radiation de Monsieur Yannick PRIOUX, représentant des usagers titulaire au sein de la Commission Des Usagers ;

Considérant, les propositions des associations d'usagers du système de santé citées, ci-dessous, agréées au titre de l'article L. 1114-1 du Code de la Santé Publique :

- Association UFC Que Choisir agréée sous le numéro N2016RN0168
- Association pour le Droit de Mourir dans la Dignité (ADMD) agréée sous le numéro N2016RN0007

DECIDE

Article 1^{er} : L'article 1^{er} portant désignation des représentants des usagers au sein de la Commission Des Usagers de la Maison de Santé La Pomarède est modifié comme suit :

- En qualité de représentant des usagers titulaire (s) :

TITULAIRE 1 : Nathalie MARTRE

Association UFC Que Choisir

TITULAIRE 2 : Hervé MA GOTT

Association pour le Droit de Mourir dans la Dignité (ADMD)

- En qualité de représentant des usagers suppléant(s):

SUPPLEANT 1 :

« Un poste à désigner »

SUPPLEANT 2 :

« Un poste à désigner »

Article 2 : Le terme du mandat des Représentants des Usagers demeure inchangé.
Il est fixé au 03 décembre 2022.


Article 3 : Cette décision peut faire l'objet, dans les deux mois de sa notification ou de sa publication pour les tiers intéressés, d'un recours hiérarchique devant la Ministre des Solidarités et de la Santé. Ce recours hiérarchique ne constitue pas un préalable obligatoire au recours contentieux, qui peut être formé devant le tribunal administratif territorialement compétent dans la même condition de délai (le tribunal administratif peut notamment être saisi par l'application informatique « télérecours citoyens » accessible via le site Internet « www.telerecours.fr »).

Article 4 : Le Directeur des Droits des Usagers et des Affaires Juridiques de l'Agence Régionale de Santé Occitanie est chargé de l'exécution de la présente décision.

Fait à Montpellier, le 15 JUIL. 2021

Pour le Directeur Général,
Et par Délégation,

Philippe MERRICHELLI
Directeur des Droits des Usagers et des
Affaires Juridiques



ARS OCCITANIE

R76-2021-07-15-00009

DECISION PORTANT MODIFICATION DE LA DECISION
2019/4198 DE DESIGNATION DES REPRESENTANTS DES
USAGERS

à la COMMISSION DES USAGERS (CDU)
du SSR STER LAMALOU LES BAINS
FINESS 340780212

**DECISION PORTANT MODIFICATION DE LA DECISION 2019/4198 DE DESIGNATION DES
REPRESENTANTS DES USAGERS**

**à la COMMISSION DES USAGERS (CDU)
du SSR STER LAMALOU LES BAINS
FINESS 340780212**

Le Directeur Général de l'Agence Régionale de Santé Occitanie

- Vu** la Loi n° 2016-41 du 26 janvier 2016 de modernisation de notre système de santé ;
- Vu** le Code de la Santé Publique et notamment les articles L1112-3 et L1114-1, ainsi que les articles R1112-79 à R1112-94 ;
- Vu** le Décret 2016/726 du 1^{er} juin 2016 relatif à la commission des usagers des établissements de santé ;
- Vu** le Décret du 24 octobre 2018 portant nomination du Directeur Général de l'Agence Régionale de Santé Occitanie – M. RICORDEAU (Pierre) à compter du 05 novembre 2018 ;
- Vu** la décision ARS Occitanie 2018-3753 du 05 novembre 2018 portant délégation de signature du Directeur Général de l'Agence Régionale de Santé Occitanie à Monsieur Philippe MERRICHELLI, Directeur des droits des usagers et des affaires juridiques ;
- Vu** la décision 2019/4198 du 03 décembre 2019 portant désignation des représentants des usagers à la Commission Des Usagers du SSR STER à Lamalou les Bains (FINESS 340780212) ;

Considérant, que le Directeur Général de l'Agence Régionale de Santé désigne les représentants des usagers et leurs suppléants parmi les personnes proposées par les associations agréées conformément à l'article R.1112-83 du code de la santé publique (alinéa 1) ;

Considérant, les propositions des associations d'usagers du système de santé citées, ci-dessous, agréées au titre de l'article L. 1114-1 du Code de la Santé Publique :

- Association des Brûlés de France agréée sous le numéro N2017RN0045
- Association nationale de défense contre l'arthrite rhumatoïde (ANDAR) agréée sous le numéro N2016RN0165
- Union nationale des associations familiales (UNAF) agréée sous le numéro N2016RN0001

DECIDE

Article 1^{er} : L'article 1^{er} portant désignation des représentants des usagers au sein de la Commission Des Usagers du SSR STER à Lamalou les Bains est modifié comme suit :

- En qualité de représentant des usagers titulaire (s) :

TITULAIRE 1 : Paul Eric LAURES	Association des brûlés de France
TITULAIRE 2 : Thérèse CORBO	Association nationale de défense contre l'arthrite rhumatoïde (ANDAR)

- En qualité de représentant des usagers suppléant(s) :

SUPPLEANT 1 : Françoise CASTEX	Union nationale des associations familiales (UNAF) - (UDAF34)
SUPPLEANT 2 : Jean COUPIAC	Union nationale des associations familiales (UNAF) - (UDAF34)

Article 2 : Le terme du mandat des Représentants des Usagers demeure inchangé.
Il est fixé au 03 décembre 2022.

Article 3 : Cette décision peut faire l'objet, dans les deux mois de sa notification ou de sa publication pour les tiers intéressés, d'un recours hiérarchique devant la Ministre des Solidarités et de la Santé. Ce recours hiérarchique ne constitue pas un préalable obligatoire au recours contentieux, qui peut être formé devant le tribunal administratif territorialement compétent dans la même condition de délai (le tribunal administratif peut notamment être saisi par l'application informatique « télérecours citoyens » accessible via le site Internet « www.telerecours.fr »).

Article 4 : Le Directeur des Droits des Usagers et des Affaires Juridiques de l'Agence Régionale de Santé Occitanie est chargé de l'exécution de la présente décision.

Fait à Montpellier, le **15 JUIL. 2021**

Pour le Directeur Général,
Et par Délégation,

Philippe MERRICHELLI
Directeur des Droits des Usagers et des
Affaires Juridiques

ARS OCCITANIE

R76-2021-07-15-00011

DECISION PORTANT MODIFICATION DE LA DECISION
2019/4251 DE DESIGNATION DES REPRESENTANTS DES
USAGERS

à la COMMISSION DES USAGERS (CDU)
du SSR LE COLOMBIER à Lamalou les Bains
FINESS 340780253

Le Directeur Général

Décision ARS Occitanie/ 2021 - 3841

DECISION PORTANT MODIFICATION DE LA DECISION 2019/4251 DE DESIGNATION DES
REPRESENTANTS DES USAGERS

à la COMMISSION DES USAGERS (CDU)
du SSR LE COLOMBIER à Lamalou les Bains
FINESS 340780253

Le Directeur Général de l'Agence Régionale de Santé Occitanie

- Vu** la Loi n° 2016-41 du 26 janvier 2016 de modernisation de notre système de santé ;
- Vu** le Code de la Santé Publique et notamment les articles L1112-3 et L1114-1, ainsi que les articles R1112-79 à R1112-94 ;
- Vu** le Décret 2016/726 du 1^{er} juin 2016 relatif à la commission des usagers des établissements de santé ;
- Vu** le Décret du 24 octobre 2018 portant nomination du Directeur Général de l'Agence Régionale de Santé Occitanie – M. RICORDEAU (Pierre) à compter du 05 novembre 2018 ;
- Vu** la décision ARS Occitanie 2018-3753 du 05 novembre 2018 portant délégation de signature du Directeur Général de l'Agence Régionale de Santé Occitanie à Monsieur Philippe MERRICHELLI, Directeur des droits des usagers et des affaires juridiques ;
- Vu** la décision 2019/4251 du 03 décembre 2019 portant désignation des représentants des usagers à la Commission Des Usagers du SSR Le Colombier à Lamalou les Bains (FINESS 340780253) ;

Considérant, que le Directeur Général de l'Agence Régionale de Santé désigne les représentants des usagers et leurs suppléants parmi les personnes proposées par les associations agréées conformément à l'article R.1112-83 du code de la santé publique (alinéa 1) ;

Considérant, le courrier de démission en date du 05 mars 2021, de **Monsieur Jean-Pierre CARTAUT**, représentant des usagers titulaire au sein de la Commission Des Usagers ;

Considérant, les propositions des associations d'usagers du système de santé citées, ci-dessous, agréées au titre de l'article L. 1114-1 du Code de la Santé Publique :

- Association La Ligue contre le Cancer agréée sous le numéro N2016RN0084
- Association des accidentés de la vie (FNATH) agréée sous le numéro N2016RN0006
- Visites des malades dans les établissements hospitaliers (VMEH) agréée sous le numéro N2015RN0012

DECIDE

Article 1^{er} : L'article 1^{er} portant désignation des représentants des usagers au sein de la Commission Des Usagers du SSR Le Colombier à Lamalou les Bains est modifié comme suit :

- En qualité de représentant des usagers titulaire (s) :

TITULAIRE 1 : Marie-Claude FERRERES SALVAIRE Association La Ligue contre le Cancer

TITULAIRE 2 : Marie-José ESTEVE Visites des malades dans les établissements hospitaliers

- En qualité de représentant des usagers suppléant(s) :

SUPPLEANT 1 : Bernard ESPEROU Association des accidentés de la vie (FNATH)

SUPPLEANT 2 : « Un poste à désigner »

Article 2 : Le terme du mandat des Représentants des Usagers demeure inchangé.
Il est fixé au 03 décembre 2022.


Article 3 : Cette décision peut faire l'objet, dans les deux mois de sa notification ou de sa publication pour les tiers intéressés, d'un recours hiérarchique devant la Ministre des Solidarités et de la Santé. Ce recours hiérarchique ne constitue pas un préalable obligatoire au recours contentieux, qui peut être formé devant le tribunal administratif territorialement compétent dans la même condition de délai (le tribunal administratif peut notamment être saisi par l'application informatique « télérecours citoyens » accessible via le site Internet « www.telerecours.fr »).

Article 4 : Le Directeur des Droits des Usagers et des Affaires Juridiques de l'Agence Régionale de Santé Occitanie est chargé de l'exécution de la présente décision.

Fait à Montpellier, le 15 JUIL. 2021

Pour le Directeur Général,
Et par Délégation,

Philippe MERRICHELLI
Directeur des Droits des Usagers et des
Affaires Juridiques



ARS OCCITANIE

R76-2021-07-15-00008

DECISION PORTANT MODIFICATION DE LA DECISION
2020/1196 MODIFIEE DE DESIGNATION DES
REPRESENTANTS DES USAGERS

à la COMMISSION DES USAGERS (CDU)
de la clinique d Occitanie à Muret
FINESS 310781505

Le Directeur Général

Décision ARS Occitanie/ 2021 - 3837

DECISION PORTANT MODIFICATION DE LA DECISION 2020/1196 MODIFIEE DE DESIGNATION DES REPRESENTANTS DES USAGERS

**à la COMMISSION DES USAGERS (CDU)
de la clinique d'Occitanie à Muret
FINESS 310781505**

Le Directeur Général de l'Agence Régionale de Santé Occitanie

- Vu** la Loi n° 2016-41 du 26 janvier 2016 de modernisation de notre système de santé ;
- Vu** le Code de la Santé Publique et notamment les articles L1112-3 et L1114-1, ainsi que les articles R1112-79 à R1112-94 ;
- Vu** le Décret 2016/726 du 1^{er} juin 2016 relatif à la commission des usagers des établissements de santé ;
- Vu** le Décret du 24 octobre 2018 portant nomination du Directeur Général de l'Agence Régionale de Santé Occitanie – M. RICORDEAU (Pierre) à compter du 05 novembre 2018 ;
- Vu** la décision ARS Occitanie 2018-3753 du 05 novembre 2018 portant délégation de signature du Directeur Général de l'Agence Régionale de Santé Occitanie à Monsieur Philippe MERRICHELLI, Directeur des droits des usagers et des affaires juridiques ;
- Vu** la décision 2020/1196 du 15 avril 2020 modifiée par la décision 2020/379 du 12 janvier 2021 portant désignation des représentants des usagers à la Commission Des Usagers de la clinique d'Occitanie à Muret (FINESS 310781505) ;

Considérant, que le Directeur Général de l'Agence Régionale de Santé désigne les représentants des usagers et leurs suppléants parmi les personnes proposées par les associations agréées conformément à l'article R.1112-83 du code de la santé publique (alinéa 1) ;

Considérant, les propositions des associations d'usagers du système de santé citées, ci-dessous, agréées au titre de l'article L. 1114-1 du Code de la Santé Publique :

- Union Nationale des Associations de Parents, de Personnes Handicapées Mentales et de leurs Amis UNAPEI (Association des Jeunes Handicapés) agréée sous le numéro N2017RN0001
- Association France Lymphome Espoir (FLE) agréée sous le numéro N2018AG0011
- Association pour le Droit de Mourir dans la Dignité (ADMD) agréée sous le numéro N2016RN0007

DECIDE

Article 1^{er} : L'article 1^{er} portant désignation des représentants des usagers au sein de la Commission Des Usagers de la clinique d'Occitanie à Muret est modifié comme suit :

- En qualité de représentant des usagers titulaire (s) :

TITULAIRE 1 : Michèle BENESE

Union Nationale des Associations de Parents, de Personnes Handicapées Mentales et de leurs Amis UNAPEI (Association des Jeunes Handicapés)

TITULAIRE 2 : Sébastien KÜBLER

Association France Lymphome Espoir (FLE)

- En qualité de représentant des usagers suppléant(s) :

SUPPLEANT 1 : Julien MIDALI

Association pour le Droit de Mourir dans la Dignité (ADMD)

SUPPLEANT 2 :

« Un poste à désigner »

Article 2 : Le terme du mandat des Représentants des Usagers demeure inchangé.
Il est fixé au 03 décembre 2022.

Article 3 : Cette décision peut faire l'objet, dans les deux mois de sa notification ou de sa publication pour les tiers intéressés, d'un recours hiérarchique devant la Ministre des Solidarités et de la Santé. Ce recours hiérarchique ne constitue pas un préalable obligatoire au recours contentieux, qui peut être formé devant le tribunal administratif territorialement compétent dans la même condition de délai (le tribunal administratif peut notamment être saisi par l'application informatique « télérecours citoyens » accessible via le site Internet « www.telerecours.fr »).

Article 4 : Le Directeur des Droits des Usagers et des Affaires Juridiques de l'Agence Régionale de Santé Occitanie est chargé de l'exécution de la présente décision.

Fait à Montpellier, le 15 JUL. 2021

Pour le Directeur Général,
Et par Délégation,

Philippe MERRICHELLI
Directeur des Droits des Usagers et des
Affaires Juridiques

ARS OCCITANIE

R76-2021-07-15-00004

DECISION PORTANT MODIFICATION DE LA DECISION
2020/390 MODIFIEE DE DESIGNATION DES
REPRESENTANTS DES USAGERS

à la COMMISSION DES USAGERS (CDU)
de la clinique Médipôle Garonne à Toulouse
FINESS 310780150

DECISION PORTANT MODIFICATION DE LA DECISION 2020/390 MODIFIEE DE DESIGNATION DES REPRESENTANTS DES USAGERS

à la COMMISSION DES USAGERS (CDU)
de la clinique Médipôle Garonne à Toulouse
FINESS 310780150

Le Directeur Général de l'Agence Régionale de Santé Occitanie

- Vu** la Loi n° 2016-41 du 26 janvier 2016 de modernisation de notre système de santé ;
- Vu** le Code de la Santé Publique et notamment les articles L1112-3 et L1114-1, ainsi que les articles R1112-79 à R1112-94 ;
- Vu** le Décret 2016/726 du 1^{er} juin 2016 relatif à la commission des usagers des établissements de santé ;
- Vu** le Décret du 24 octobre 2018 portant nomination du Directeur Général de l'Agence Régionale de Santé Occitanie – M. RICORDEAU (Pierre) à compter du 05 novembre 2018 ;
- Vu** la décision ARS Occitanie 2018-3753 du 05 novembre 2018 portant délégation de signature du Directeur Général de l'Agence Régionale de Santé Occitanie à Monsieur Philippe MERRICHELLI, Directeur des droits des usagers et des affaires juridiques ;
- Vu** la décision 2020/390 du 18 février 2020 modifiée par la décision 2021/1206 du 29 mars 2021 portant désignation des représentants des usagers à la Commission Des Usagers de la clinique Médipôle Garonne à Toulouse (FINESS 310780150) ;

Considérant, que le Directeur Général de l'Agence Régionale de Santé désigne les représentants des usagers et leurs suppléants parmi les personnes proposées par les associations agréées conformément à l'article R.1112-83 du code de la santé publique (alinéa 1) ;

Considérant, le courrier de l'Association des Diabétiques Occitanie en date du 15 avril 2021 portant sur la démission de Monsieur David GARRABET, représentante des usagers titulaire au sein de la Commission Des Usagers ;

Considérant, les propositions des associations d'usagers du système de santé citées, ci-dessous, agréées au titre de l'article L. 1114-1 du Code de la Santé Publique :

- Association La Ligue contre le Cancer agréée sous le numéro N2016RN0084
- Association « DREPA 31 » agréée sous le numéro R2020AG0013

DECIDE

Article 1^{er} : L'article 1^{er} portant désignation des représentants des usagers au sein de la Commission Des Usagers de la **clinique Médipôle Garonne à Toulouse** est modifié comme suit :

- En qualité de représentant des usagers titulaire (s) :

TITULAIRE 1 : Marie-Ange LEOPHONE Association La Ligue contre le Cancer

TITULAIRE 2 : "Un poste à désigner"

- En qualité de représentant des usagers suppléant(s):

SUPPLEANT 1 : Guillemette CHATELLARD Association La Ligue contre le Cancer

SUPPLEANT 2 : Chantal PIERRE JEAN Association « DREPA 31 »

Article 2 : Le terme du mandat des Représentants des Usagers demeure inchangé.
Il est fixé au 03 décembre 2022.

Article 3 : Cette décision peut faire l'objet, dans les deux mois de sa notification ou de sa publication pour les tiers intéressés, d'un recours hiérarchique devant la Ministre des Solidarités et de la Santé. Ce recours hiérarchique ne constitue pas un préalable obligatoire au recours contentieux, qui peut être formé devant le tribunal administratif territorialement compétent dans la même condition de délai (le tribunal administratif peut notamment être saisi par l'application informatique « télérécurse citoyens » accessible via le site Internet « www.telerecours.fr »).

Article 4 : Le Directeur des Droits des Usagers et des Affaires Juridiques de l'Agence Régionale de Santé Occitanie est chargé de l'exécution de la présente décision.

Fait à Montpellier, le **15 JUL. 2021**

Pour le Directeur Général,
Et par Délégation,

Philippe MERRICHELLI
Directeur des Droits des Usagers et des
Affaires Juridiques

ARS OCCITANIE

R76-2021-07-15-00017

DECISION PORTANT MODIFICATION DE LA DECISION
2020/391 DE DESIGNATION DES REPRESENTANTS DES
USAGERS

à la COMMISSION DES USAGERS (CDU)
SSR "Domaine du Cros" à QUISSAC
FINESS 300781440

DECISION PORTANT MODIFICATION DE LA DECISION 2020/391 DE DESIGNATION DES
REPRESENTANTS DES USAGERS

à la COMMISSION DES USAGERS (CDU)
SSR "Domaine du Cros" à QUISSAC
FINESS 300781440

Le Directeur Général de l'Agence Régionale de Santé Occitanie

- Vu** la Loi n° 2016-41 du 26 janvier 2016 de modernisation de notre système de santé ;
- Vu** le Code de la Santé Publique et notamment les articles L1112-3 et L1114-1, ainsi que les articles R1112-79 à R1112-94 ;
- Vu** le Décret 2016/726 du 1^{er} juin 2016 relatif à la commission des usagers des établissements de santé ;
- Vu** le Décret du 24 octobre 2018 portant nomination du Directeur Général de l'Agence Régionale de Santé Occitanie – M. RICORDEAU (Pierre) à compter du 05 novembre 2018 ;
- Vu** la décision ARS Occitanie 2018-3753 du 05 novembre 2018 portant délégation de signature du Directeur Général de l'Agence Régionale de Santé Occitanie à Monsieur Philippe MERRICHELLI, Directeur des droits des usagers et des affaires juridiques ;
- Vu** la décision 2020/391 du 18 février 2020 portant désignation des représentants des usagers à la Commission Des Usagers du SSR Domaine du Cros à Quissac (FINESS 300781440) ;

Considérant, que le Directeur Général de l'Agence Régionale de Santé désigne les représentants des usagers et leurs suppléants parmi les personnes proposées par les associations agréées conformément à l'article R.1112-83 du code de la santé publique (alinéa 1) ;

Considérant, le courrier de l'Association Française des Diabétiques du Gard en date du 14 juin 2021 portant sur la radiation de Monsieur Yannick PRIOUX, représentant des usagers titulaire au sein de la Commission Des Usagers ;

Considérant, les propositions des associations d'usagers du système de santé citées, ci-dessous, agréées au titre de l'article L. 1114-1 du Code de la Santé Publique :

- Union nationale des familles et amis de personnes malades et/ou handicapés psychiques (UNAFAM) agréée sous le numéro N2016RN0020
- Association Française des Diabétiques du Gard (AFD 30) agréée sous le numéro N2016RN0082

DECIDE

Article 1^{er} : L'article 1^{er} portant désignation des représentants des usagers au sein de la Commission Des Usagers du SSR Domaine du Cros à Quissac est modifié comme suit :

- En qualité de représentant des usagers titulaire (s) :

TITULAIRE 1 : VANNIERE Lyse Union nationale des familles et amis de personnes malades et/ou handicapés psychiques (UNAFAM)

TITULAIRE 2 : "Un poste à désigner"

- En qualité de représentant des usagers suppléant(s):

SUPPLEANT 1 : PESSIOT GORISSE Evelyne Union nationale des familles et amis de personnes malades et/ou handicapés psychiques (UNAFAM)

SUPPLEANT 2 : GALLOIS Nho Association Française des diabétiques du Gard

Article 2 : Le terme du mandat des Représentants des Usagers demeure inchangé.
Il est fixé au 03 décembre 2022.


Article 3 : Cette décision peut faire l'objet, dans les deux mois de sa notification ou de sa publication pour les tiers intéressés, d'un recours hiérarchique devant la Ministre des Solidarités et de la Santé. Ce recours hiérarchique ne constitue pas un préalable obligatoire au recours contentieux, qui peut être formé devant le tribunal administratif territorialement compétent dans la même condition de délai (le tribunal administratif peut notamment être saisi par l'application informatique « télérécurse citoyens » accessible via le site Internet « www.telerecours.fr »).

Article 4 : Le Directeur des Droits des Usagers et des Affaires Juridiques de l'Agence Régionale de Santé Occitanie est chargé de l'exécution de la présente décision.

Fait à Montpellier, le 15 JUIL. 2021

Pour le Directeur Général,
Et par Délégation,

Philippe MERRICHELLI
Directeur des Droits des Usagers et des
Affaires Juridiques



DDT Hautes-Pyrenees

R76-2021-03-08-00010

ARDC autorisation d'exploiter EARL En ço de Gran
N°65214917

PREFET DES HAUTES-PYRENEES

Tarbes, 8 mars 2021

Direction départementale
des territoires
Service économie agricole et rurale
Bureau structures des exploitations

EARL En Co de Gran
TOUJAS Carole et CABARROU Loïc
1 rue du 19 mars 1962

Affaire suivie par :
Fabienne BILLAUT
Tel : 05 62 51 40 13
courriel : fabienne.billaut@hautes-pyrenees.gouv.fr

65130 BETTES

R-AR

Objet : contrôle des structures

REF : dossier N° 4917

Madame, Monsieur,

Vous avez déposé auprès de mes services un dossier de demande d'autorisation d'exploiter pour une superficie de 2,9742 ha, sur la commune de CIEUTAT, exploitée précédemment par M^{me} CABARROU Odette.

Ce dossier est complet et a été enregistré le 04/03/2021 sous le numéro : 4917

Je vous en accuse réception.

En l'absence de réponse de l'administration dans un délai de 4 mois suivant la date de réception de votre dossier complet mentionnée ci dessus, l'autorisation d'exploiter vous sera tacitement accordée.

Ce délai d'instruction de 4 mois est susceptible d'être prolongé de deux mois. Dans ce cas, vous en serez avisé.

En cas d'accord tacite, la copie du présent accusé de réception sera affichée et publiée dans les mêmes conditions qu'une autorisation expresse: affichage en mairie et publication au recueil des actes administratifs de la préfecture de région.

Après cette publication, le présent accusé de réception aura valeur d'attestation d'accord tacite telle qu'elle est prévue à l'article L. 232-3 du code des relations entre le public et l'administration. Il ne vous sera donc pas nécessaire de faire une demande d'attestation à l'administration pour bénéficier de vos droits.

Conservez dès maintenant ce document qui sera, en cas d'accord tacite, le seul à valoir autorisation d'exploiter le bien foncier agricole que vous avez demandé.

Je vous prie de croire, Madame, Monsieur, à l'assurance de ma considération distinguée.

Le Chef de Bureau Structures des
Exploitations

Christian Goulet

Horaires : 8h30/12h00 - 14h00/17h00 - 16h00 le vendredi

3, rue Lordat BP 1349 - 65013 Tarbes cedex - Tél. 05 62 56 65 65 - Télécopie : 05 62 51 15 07
courriel : ddt@hautes-pyrenees.gouv.fr - Site Internet : www.hautes-pyrenees.gouv.fr

DDT Hautes-Pyrenees

R76-2021-03-08-00009

ARDC autorisation d'exploiter RECURT Alexis
N°65214916

PREFET DES HAUTES-PYRENEES

Tarbes, 8 mars 2021

Direction départementale
des territoires
Service économie agricole et rurale
Bureau structures des exploitations

Affaire suivie par :
Fabienne BILLAUT
Tel : 05 62 51 40 13
courriel : fabienne.billaut@hautes-pyrenees.gouv.fr

RECURT Alexis
Le village

65150 NISTOS

R-AR

Objet : contrôle des structures

REF : dossier N° 4916

Monsieur,

Vous avez déposé auprès de mes services un dossier de demande d'autorisation d'exploiter pour une superficie de 26,3838 ha, sur les communes de NISTOS, SEICH et BIZE, exploitée précédemment par M. RECURT Jean-François.

Ce dossier est complet et a été enregistré le 03/03/2021 sous le numéro : 4916

Je vous en accuse réception.

En l'absence de réponse de l'administration dans un délai de 4 mois suivant la date de réception de votre dossier complet mentionnée ci dessus, l'autorisation d'exploiter vous sera tacitement accordée.

Ce délai d'instruction de 4 mois est susceptible d'être prolongé de deux mois. Dans ce cas, vous en serez avisé.

En cas d'accord tacite, la copie du présent accusé de réception sera affichée et publiée dans les mêmes conditions qu'une autorisation expresse: affichage en mairie et publication au recueil des actes administratifs de la préfecture de région.

Après cette publication, le présent accusé de réception aura valeur d'attestation d'accord tacite telle qu'elle est prévue à l'article L. 232-3 du code des relations entre le public et l'administration. Il ne vous sera donc pas nécessaire de faire une demande d'attestation à l'administration pour bénéficier de vos droits.

Conservez dès maintenant ce document qui sera, en cas d'accord tacite, le seul à valoir autorisation d'exploiter le bien foncier agricole que vous avez demandé.

Je vous prie de croire, Monsieur, à l'assurance de ma considération distinguée.

Le Chef de Bureau Structures des
Exploitations

Christian Goulet

DDT Hautes-Pyrenees

R76-2021-03-03-00006

ARDC autorisation d'exploiter SOUVERVILLE Thierry Jean
N°65214915

PREFET DES HAUTES-PYRENEES

Tarbes, 3 mars 2021

Direction départementale
des territoires
Service économie agricole et rurale
Bureau structures des exploitations

Affaire suivie par :
Fabienne BILLAUT
Tel : 05 62 51 40 13
courriel : fabienne.billaut@hautes-pyrenees.gouv.fr

SOUVERVILLE Thierry Jean
Maison Bernachou
1 rue vie de la lande
65670 - ARNE

R-AR

Objet : contrôle des structures

REF : dossier N° 4915

Monsieur,

Vous avez déposé auprès de mes services un dossier de demande d'autorisation d'exploiter pour une superficie de 5,0175 ha, sur les communes d'ARNE et MONLONG, appartenant à Mme COUTIN Julienne, exploitée précédemment par M. VERDALLE Bernard.

Ce dossier est complet et a été enregistré le 02/03/2021 sous le numéro : 4915

Je vous en accuse réception.

En l'absence de réponse de l'administration dans un délai de 4 mois suivant la date de réception de votre dossier complet mentionnée ci dessus, l'autorisation d'exploiter vous sera tacitement accordée.

Ce délai d'instruction de 4 mois est susceptible d'être prolongé de deux mois. Dans ce cas, vous en serez avisé.

En cas d'accord tacite, la copie du présent accusé de réception sera affichée et publiée dans les mêmes conditions qu'une autorisation expresse: affichage en mairie et publication au recueil des actes administratifs de la préfecture de région.

Après cette publication, le présent accusé de réception aura valeur d'attestation d'accord tacite telle qu'elle est prévue à l'article L. 232-3 du code des relations entre le public et l'administration. Il ne vous sera donc pas nécessaire de faire une demande d'attestation à l'administration pour bénéficier de vos droits.

Conservez dès maintenant ce document qui sera, en cas d'accord tacite, le seul à valoir autorisation d'exploiter le bien foncier agricole que vous avez demandé.

Je vous prie de croire, Monsieur, à l'assurance de ma considération distinguée.

Le Chef de Bureau Structures des
Exploitations

Christian Goulet

Horaires : 8h30/12h00 - 14h00/17h00 - 16h00 le vendredi

3, rue Lordat BP 1349 - 65013 Tarbes cedex - Tél. 05 62 56 65 65 - Télécopie : 05 62 51 15 07
courriel : ddt@hautes-pyrenees.gouv.fr - Site Internet : www.hautes-pyrenees.gouv.fr

DDT Hautes-Pyrenees

R76-2021-03-08-00008

ARDC autorisation d'exploiter BONNET Thomas
N°65214911

PREFET DES HAUTES-PYRENEES

Tarbes, 8 mars 2021

Direction départementale
des territoires
Service économie agricole et rurale
Bureau structures des exploitations

BONNET Thomas
20 chemin de Pouey-darré
65350 CHELLE-DEBAT

Affaire suivie par :
Fabienne BILLAUT
Tel : 05 62 51 40 13
courriel : fabienne.billaut@hautes-pyrenees.gouv.fr

R-AR

Objet : contrôle des structures

REF : dossier N° 4911

Monsieur,

Vous avez déposé auprès de mes services un dossier de demande d'autorisation d'exploiter pour une superficie de 80,7356 ha, sur les communes de CHELLE-DEBAT, CABANAC, MUN et OSMETS, exploitée précédemment par M. BONNET Thierry.

Ce dossier est complet et a été enregistré le 04/03/2021 sous le numéro : 4911

Je vous en accuse réception.

En l'absence de réponse de l'administration dans un délai de 4 mois suivant la date de réception de votre dossier complet mentionnée ci dessus, l'autorisation d'exploiter vous sera tacitement accordée.

Ce délai d'instruction de 4 mois est susceptible d'être prolongé de deux mois. Dans ce cas, vous en serez avisé.

En cas d'accord tacite, la copie du présent accusé de réception sera affichée et publiée dans les mêmes conditions qu'une autorisation expresse: affichage en mairie et publication au recueil des actes administratifs de la préfecture de région.

Après cette publication, le présent accusé de réception aura valeur d'attestation d'accord tacite telle qu'elle est prévue à l'article L. 232-3 du code des relations entre le public et l'administration. Il ne vous sera donc pas nécessaire de faire une demande d'attestation à l'administration pour bénéficier de vos droits.

Conservez dès maintenant ce document qui sera, en cas d'accord tacite, le seul à valoir autorisation d'exploiter le bien foncier agricole que vous avez demandé.

Je vous prie de croire, Monsieur, à l'assurance de ma considération distinguée.

Le Chef de Bureau Structures des
Exploitations

Christian Goulet

Horaires : 8h30/12h00 - 14h00/17h00 - 16h00 le vendredi

3, rue Lordat BP 1349 - 65013 Tarbes cedex - Tél. 05 62 56 65 65 - Télécopie : 05 62 51 15 07
courriel : ddt@hautes-pyrenees.gouv.fr - Site Internet : www.hautes-pyrenees.gouv.fr

DDT Hautes-Pyrenees

R76-2021-03-10-00014

ARDC autorisation d'exploiter DARRIEUX Sébastien
N°65214920

PREFET DES HAUTES-PYRENEES

Tarbes, 10 mars 2021

Direction départementale
des territoires
Service économie agricole et rurale
Bureau structures des exploitations

DARRIEUX Sébastien

Affaire suivie par :
Fabienne BILLAUT
Tel : 05 62 51 40 13
courriel : fabienne.billaut@hautes-pyrenees.gouv.fr

9 route de la Bigorre
65350 - HOURC

R-AR

Objet : contrôle des structures

REF : dossier N° 4920

Monsieur,

Vous avez déposé auprès de mes services un dossier de demande d'autorisation d'exploiter pour une superficie de 3,8166 ha, sur la commune de HOURC, appartenant à Monsieur DARRIEUX Sébastien, M. DARRIEUX Jean-Pierre, Mme DARRIEUX Gabrielle et M. DARRIEUX Sébastien.

Ce dossier est complet et a été enregistré le 08/03/2021 sous le numéro : 4920

Je vous en accuse réception.

En l'absence de réponse de l'administration dans un délai de 4 mois suivant la date de réception de votre dossier complet mentionnée ci dessus, l'autorisation d'exploiter vous sera tacitement accordée.

Ce délai d'instruction de 4 mois est susceptible d'être prolongé de deux mois. Dans ce cas, vous en serez avisé.

En cas d'accord tacite, la copie du présent accusé de réception sera affichée et publiée dans les mêmes conditions qu'une autorisation expresse: affichage en mairie et publication au recueil des actes administratifs de la préfecture de région.

Après cette publication, le présent accusé de réception aura valeur d'attestation d'accord tacite telle qu'elle est prévue à l'article L. 232-3 du code des relations entre le public et l'administration. Il ne vous sera donc pas nécessaire de faire une demande d'attestation à l'administration pour bénéficier de vos droits.

Conservez dès maintenant ce document qui sera, en cas d'accord tacite, le seul à valoir autorisation d'exploiter le bien foncier agricole que vous avez demandé.

Je vous prie de croire, Monsieur, à l'assurance de ma considération distinguée.

Le Chef de Bureau Structures des
Exploitations



Christian Goulet

Horaires : 8h30/12h00 - 14h00/17h00 - 16h00 le vendredi

3, rue Lordat BP 1349 - 65013 Tarbes cedex - Tél. 05 62 56 65 65 - Télécopie : 05 62 51 15 07
courriel : ddt@hautes-pyrenees.gouv.fr - Site Internet : www.hautes-pyrenees.gouv.fr

DDT Hautes-Pyrenees

R76-2021-03-08-00011

ARDC autorisation d'exploiter DORIGNAC Emilie
N°65214918

PREFET DES HAUTES-PYRENEES

Tarbes, 8 mars 2021

Direction départementale
des territoires
Service économie agricole et rurale
Bureau structures des exploitations

DORIGNAC Emilie
18 route de la Coume

Affaire suivie par :
Fabienne BILLAUT
Tel : 05 62 51 40 13
courriel : fabienne.billaut@hautes-pyrenees.gouv.fr

65200 MERILHEU

R-AR

Objet : contrôle des structures

REF : dossier N° 4918

Madame,

Vous avez déposé auprès de mes services un dossier de demande d'autorisation d'exploiter pour une superficie de 21,0506 ha, sur les communes de MERILHEU, BAGNERES DE BIGORRE, ARGELES-BAGNERES, CIEUTAT, ORIGNAC et POUMAROUS, exploitée précédemment par M. DORIGNAC Bernard.

Ce dossier est complet et a été enregistré le 05/03/2021 sous le numéro : 4918

Je vous en accuse réception.

En l'absence de réponse de l'administration dans un délai de 4 mois suivant la date de réception de votre dossier complet mentionnée ci dessus, l'autorisation d'exploiter vous sera tacitement accordée.

Ce délai d'instruction de 4 mois est susceptible d'être prolongé de deux mois. Dans ce cas, vous en serez avisé.

En cas d'accord tacite, la copie du présent accusé de réception sera affichée et publiée dans les mêmes conditions qu'une autorisation expresse: affichage en mairie et publication au recueil des actes administratifs de la préfecture de région.

Après cette publication, le présent accusé de réception aura valeur d'attestation d'accord tacite telle qu'elle est prévue à l'article L. 232-3 du code des relations entre le public et l'administration. Il ne vous sera donc pas nécessaire de faire une demande d'attestation à l'administration pour bénéficier de vos droits.

Conservez dès maintenant ce document qui sera, en cas d'accord tacite, le seul à valoir autorisation d'exploiter le bien foncier agricole que vous avez demandé.

Je vous prie de croire, Madame, à l'assurance de ma considération distinguée.

Le Chef de Bureau Structures des
Exploitations

Christian Goulet

Horaires : 8h30/12h00 - 14h00/17h00 - 16h00 le vendredi

3, rue Lordat BP 1349 - 65013 Tarbes cedex - Tél. 05 62 56 65 65 - Télécopie : 05 62 51 15 07
courriel : ddt@hautes-pyrenees.gouv.fr - Site Internet : www.hautes-pyrenees.gouv.fr

DDT Hautes-Pyrenees

R76-2021-03-03-00005

ARDC autorisation d'exploiter DUFFAU Thomas
N°65214914

PREFET DES HAUTES-PYRENEES

Tarbes, 3 mars 2021

Direction départementale
des territoires
Service économie agricole et rurale
Bureau structures des exploitations

DUFFAU Thomas
EARL DUFFAU
6 Impasse Emile ZOLA
65490 - OURSBELILLE

Affaire suivie par :
Fabienne BILLAUT
Tel : 05 62 51 40 13
courriel : fabienne.billaut@hautes-pyrenees.gouv.fr

R-AR

Objet : contrôle des structures

REF : dossier N° 4914

Monsieur,

Vous avez déposé auprès de mes services un dossier de demande d'autorisation d'exploiter pour une superficie de 72,9065 ha, sur les communes d'OURSBELILLE et BORDERES SUR L'ECHEZ, exploitée par l'EARL DUFFAU dont vous êtes associé exploitant.

Ce dossier est complet et a été enregistré le 23/02/2021 sous le numéro : 4914

Je vous en accuse réception.

En l'absence de réponse de l'administration dans un délai de 4 mois suivant la date de réception de votre dossier complet mentionnée ci dessus, l'autorisation d'exploiter vous sera tacitement accordée.

Ce délai d'instruction de 4 mois est susceptible d'être prolongé de deux mois. Dans ce cas, vous en serez avisé.

En cas d'accord tacite, la copie du présent accusé de réception sera affichée et publiée dans les mêmes conditions qu'une autorisation expresse: affichage en mairie et publication au recueil des actes administratifs de la préfecture de région.

Après cette publication, le présent accusé de réception aura valeur d'attestation d'accord tacite telle qu'elle est prévue à l'article L. 232-3 du code des relations entre le public et l'administration. Il ne vous sera donc pas nécessaire de faire une demande d'attestation à l'administration pour bénéficier de vos droits.

Conservez dès maintenant ce document qui sera, en cas d'accord tacite, le seul à valoir autorisation d'exploiter le bien foncier agricole que vous avez demandé.

Je vous prie de croire, Monsieur, à l'assurance de ma considération distinguée.

Le Chef de Bureau Structures des
Exploitations

Christian Goullet

Horaires : 8h30/12h00 - 14h00/17h00 - 16h00 le vendredi

3, rue Lordat BP 1349 - 65013 Tarbes cedex - Tél. 05 62 56 65 65 - Télécopie : 05 62 51 15 07
courriel : ddt@hautes-pyrenees.gouv.fr - Site Internet : www.hautes-pyrenees.gouv.fr

DDT Hautes-Pyrenees

R76-2021-03-15-00016

ARDC autorisation d'exploiter GAEC BELIN N°65214924

PREFET DES HAUTES-PYRENEES

Tarbes, 15 mars 2021

Direction départementale
des territoires
Service économie agricole et rurale
Bureau structures des exploitations

GAEC BELIN
BELIN Francis et BÉLIN Florian
16 avenue Jean Moulin

Affaire suivie par :
Fabienne BILLAUT
Tel : 05 62 51 40 13
courriel : fabienne.billaut@hautes-pyrenees.gouv.fr

65490 - OURSBELILLE

R-AR

Objet : contrôle des structures
REF : dossier N° 4924

Messieurs,

Vous avez déposé auprès de mes services un dossier de demande d'autorisation d'exploiter pour une superficie de 2,9381 ha, sur la commune de OURSBELILLE, appartenant à M. MARCASSUS Claude et M. DAVEZAC Jean, exploitée précédemment par M. ROQUES Gérard.

Ce dossier est complet et a été enregistré le 14/03/2021 sous le numéro : 4924
Je vous en accuse réception.

En l'absence de réponse de l'administration dans un délai de 4 mois suivant la date de réception de votre dossier complet mentionnée ci dessus, l'autorisation d'exploiter vous sera tacitement accordée.

Ce délai d'instruction de 4 mois est susceptible d'être prolongé de deux mois. Dans ce cas, vous en serez avisé.

En cas d'accord tacite, la copie du présent accusé de réception sera affichée et publiée dans les mêmes conditions qu'une autorisation expresse: affichage en mairie et publication au recueil des actes administratifs de la préfecture de région.

Après cette publication, le présent accusé de réception aura valeur d'attestation d'accord tacite telle qu'elle est prévue à l'article L. 232-3 du code des relations entre le public et l'administration. Il ne vous sera donc pas nécessaire de faire une demande d'attestation à l'administration pour bénéficier de vos droits.

Conservez dès maintenant ce document qui sera, en cas d'accord tacite, le seul à valoir autorisation d'exploiter le bien foncier agricole que vous avez demandé.

Je vous prie de croire, Messieurs, à l'assurance de ma considération distinguée.

Le Chef de Bureau Structures des
Exploitations


Christian Goulet

Horaires : 8h30/12h00 - 14h00/17h00 - 16h00 le vendredi

3, rue Lordat BP 1349 - 65013 Tarbes cedex - Tél. 05 62 56 65 65 - Télécopie : 05 62 51 15 07
courriel : ddt@hautes-pyrenees.gouv.fr - Site Internet : www.hautes-pyrenees.gouv.fr

DDT Hautes-Pyrenees

R76-2021-03-10-00015

ARDC autorisation d'exploiter GAEC BORDE NAVE
N°65214921

PREFET DES HAUTES-PYRENEES

Tarbes, 10 mars 2021

Direction départementale
des territoires
Service économie agricole et rurale
Bureau structures des exploitations

GAEC BORDE NAVE
CAUBET Jean-François et CAUBET
Jeannine
519 chemin Borde Nave
65230 - THERMES MAGNOAC

Affaire suivie par :
Fabienne BILLAUT
Tel : 05 62 51 40 13
courriel : fabienne.billaut@hautes-pyrenees.gouv.fr

R-AR

Objet : contrôle des structures

REF : dossier N° 4921

Madame, Monsieur,

Vous avez déposé auprès de mes services un dossier de demande d'autorisation d'exploiter pour une superficie de 15,0432 ha, sur la commune de THERMES-MAGNOAC, exploitée précédemment par M. DEBATS Raymond et lui appartenant.

Ce dossier est complet et a été enregistré le 10/03/2021 sous le numéro : 4921

Je vous en accuse réception.

En l'absence de réponse de l'administration dans un délai de 4 mois suivant la date de réception de votre dossier complet mentionnée ci dessus, l'autorisation d'exploiter vous sera tacitement accordée.

Ce délai d'instruction de 4 mois est susceptible d'être prolongé de deux mois. Dans ce cas, vous en serez avisé.

En cas d'accord tacite, la copie du présent accusé de réception sera affichée et publiée dans les mêmes conditions qu'une autorisation expresse: affichage en mairie et publication au recueil des actes administratifs de la préfecture de région.

Après cette publication, le présent accusé de réception aura valeur d'attestation d'accord tacite telle qu'elle est prévue à l'article L. 232-3 du code des relations entre le public et l'administration. Il ne vous sera donc pas nécessaire de faire une demande d'attestation à l'administration pour bénéficier de vos droits.

Conservez dès maintenant ce document qui sera, en cas d'accord tacite, le seul à valoir autorisation d'exploiter le bien foncier agricole que vous avez demandé.

Je vous prie de croire, Madame, Monsieur, à l'assurance de ma considération distinguée.

Le Chef de Bureau Structures des
Exploitations



Christian Goulet

Horaires : 8h30/12h00 - 14h00/17h00 - 16h00 le vendredi

3, rue Lordat BP 1349 - 65013 Tarbes cedex - Tél. 05 62 56 65 65 - Télécopie : 05 62 51 15 07
courriel : ddt@hautes-pyrenees.gouv.fr - Site Internet : www.hautes-pyrenees.gouv.fr

DDT Hautes-Pyrenees

R76-2021-02-22-00020

ARDC autorisation d'exploiter GAEC DE GOUA
N°65214910

PRÉFET DES HAUTES-PYRENEES

Tarbes, 22 février 2021

Direction départementale
des territoires
Service économie agricole et rurale
Bureau structures des exploitations

Affaire suivie par :
Fabienne BILLAUT
Tel : 05 62 51 40 13
courriel : fabienne.billaut@hautes-pyrenees.gouv.fr

GAEC DE GOUA
MARQUIS René, Fabienne et Joël
2 cami de fidel
65320 - GARDERES

R-AR

Objet : contrôle des structures

REF : dossier N° 4910

Madame, Messieurs,

Vous avez déposé auprès de mes services un dossier de demande d'autorisation d'exploiter pour une superficie de 48,8139 ha, sur les communes d'AURIEBAT et MAUBOURGUET, exploitée précédemment par M. LARGE Alain et lui appartenant.

Ce dossier est complet et a été enregistré le 18/02/2021 sous le numéro : 4910

Je vous en accuse réception.

En l'absence de réponse de l'administration dans un délai de 4 mois suivant la date de réception de votre dossier complet mentionnée ci dessus, l'autorisation d'exploiter vous sera tacitement accordée.

Ce délai d'instruction de 4 mois est susceptible d'être prolongé de deux mois. Dans ce cas, vous en serez avisé.

En cas d'accord tacite, la copie du présent accusé de réception sera affichée et publiée dans les mêmes conditions qu'une autorisation expresse: affichage en mairie et publication au recueil des actes administratifs de la préfecture de région.

Après cette publication, le présent accusé de réception aura valeur d'attestation d'accord tacite telle qu'elle est prévue à l'article L. 232-3 du code des relations entre le public et l'administration. Il ne vous sera donc pas nécessaire de faire une demande d'attestation à l'administration pour bénéficier de vos droits.

Conservez dès maintenant ce document qui sera, en cas d'accord tacite, le seul à valoir autorisation d'exploiter le bien foncier agricole que vous avez demandé.

Je vous prie de croire, Madame, Messieurs, à l'assurance de ma considération distinguée.

Le Chef de Bureau Structures des
Exploitations

Christian Goullet

Horaires : 8h30/12h00 - 14h00/17h00 - 16h00 le vendredi

3, rue Lordat BP 1349 - 65013 Tarbes cedex - Tél. 05 62 56 65 65 - Télécopie : 05 62 51 15 07
courriel : ddt@hautes-pyrenees.gouv.fr - Site Internet : www.hautes-pyrenees.gouv.fr

DDT Hautes-Pyrenees

R76-2021-02-18-00022

ARDC autorisation d'exploiter SCEA DU CHAMPS DE
MERENS N°65214908

PRÉFET DES HAUTES-PYRENEES

Tarbes, 18 février 2021

Direction départementale
des territoires
Service économie agricole et rurale
Bureau structures des exploitations

Affaire suivie par :
Fabienne BILLAUT
Tel : 05 62 51 40 13
courriel : fabienne.billaut@hautes-pyrenees.gouv.fr

SCEA DU CHAMP DE MERENS
BOUE Émilie et FOURCADE Olivier
1 route de Trie
65140 - ST SEVER DE RUSTAN

R-AR

Objet : contrôle des structures

REF : dossier N° 4908

Madame, Monsieur,

Vous avez déposé auprès de mes services un dossier de demande d'autorisation d'exploiter pour une superficie de 98,1859 ha, sur les communes de ST SEVER DE RUSTAN, LAMEAC, BOUILH-DEVANT et TROULEY-LABARTHE, exploitée précédemment par Mme BOUE Émilie et M. FOURCADE Olivier, à titre individuel.

Ce dossier est complet et a été enregistré le 18/02/2021 sous le numéro : 4908

Je vous en accuse réception.

En l'absence de réponse de l'administration dans un délai de 4 mois suivant la date de réception de votre dossier complet mentionnée ci dessus, l'autorisation d'exploiter vous sera tacitement accordée.

Ce délai d'instruction de 4 mois est susceptible d'être prolongé de deux mois. Dans ce cas, vous en serez avisé.

En cas d'accord tacite, la copie du présent accusé de réception sera affichée et publiée dans les mêmes conditions qu'une autorisation expresse: affichage en mairie et publication au recueil des actes administratifs de la préfecture de région.

Après cette publication, le présent accusé de réception aura valeur d'attestation d'accord tacite telle qu'elle est prévue à l'article L. 232-3 du code des relations entre le public et l'administration. Il ne vous sera donc pas nécessaire de faire une demande d'attestation à l'administration pour bénéficier de vos droits.

Conservez dès maintenant ce document qui sera, en cas d'accord tacite, le seul à valoir autorisation d'exploiter le bien foncier agricole que vous avez demandé.

Je vous prie de croire, Madame, Monsieur, à l'assurance de ma considération distinguée.

Le Chef de Bureau Structures des
Exploitations

Christian Goulet

Horaires : 8h30/12h00 - 14h00/17h00 - 16h00 le vendredi

3, rue Lordat BP 1349 - 65013 Tarbes cedex - Tél. 05 62 56 65 65 - Télécopie : 05 62 51 15 07
courriel : ddt@hautes-pyrenees.gouv.fr - Site Internet : www.hautes-pyrenees.gouv.fr

DDT Hautes-Pyrenees

R76-2021-02-22-00019

ARDC autorisation d'exploiter SCEA La ferme d'Arreau
N°65214909

PRÉFET DES HAUTES-PYRENEES

Tarbes, 22 février 2021

Direction départementale
des territoires
Service économie agricole et rurale
Bureau structures des exploitations

Affaire suivie par :
Fabienne BILLAUT
Tel : 05 62 51 40 13
courriel : fabienne.billaut@hautes-pyrenees.gouv.fr

SCEA "La ferme d'Arreau"
MOUNIQ Jean, MOUNIQ Pierre et
MOUNIQ Pierre-jean
6 route de Barrancoueu
65240 - ARREAU

R-AR

Objet : contrôle des structures

REF : dossier N° 4909

Monsieur le gérant,

Vous avez déposé auprès de mes services un dossier de demande d'autorisation d'exploiter pour une superficie de 26,9028 ha, sur les communes d'ARREAU, AVAJAN, CADEAC, AULON et CADEILHAN-TRACHERE, appartenant à M. MOUNIQ Jean, à la SCI ARBIZON (gérant MOUNIQ Jean) et M. SALLE-CRADIT Félix, exploitée précédemment par M. MOUNIQ Jean.

Ce dossier est complet et a été enregistré le 19/02/2021 sous le numéro : 4909

Je vous en accuse réception.

En l'absence de réponse de l'administration dans un délai de 4 mois suivant la date de réception de votre dossier complet mentionnée ci dessus, l'autorisation d'exploiter vous sera tacitement accordée.

Ce délai d'instruction de 4 mois est susceptible d'être prolongé de deux mois. Dans ce cas, vous en serez avisé.

En cas d'accord tacite, la copie du présent accusé de réception sera affichée et publiée dans les mêmes conditions qu'une autorisation expresse: affichage en mairie et publication au recueil des actes administratifs de la préfecture de région.

Après cette publication, le présent accusé de réception aura valeur d'attestation d'accord tacite telle qu'elle est prévue à l'article L. 232-3 du code des relations entre le public et l'administration. Il ne vous sera donc pas nécessaire de faire une demande d'attestation à l'administration pour bénéficier de vos droits.

Conservez dès maintenant ce document qui sera, en cas d'accord tacite, le seul à valoir autorisation d'exploiter le bien foncier agricole que vous avez demandé.

Je vous prie de croire, Monsieur le gérant, à l'assurance de ma considération distinguée.

Le Chef de Bureau Structures des
Exploitations

Christine Gouillet

Horaires : 8h30/12h00 - 14h00/17h00 - 16h00 le vendredi

3, rue Lordat BP 1349 - 65013 Tarbes cedex - Tél. 05 62 56 65 65 - Télécopie : 05 62 51 15 07
courriel : ddt@hautes-pyrenees.gouv.fr - Site Internet : www.hautes-pyrenees.gouv.fr

DDT11

R76-2021-03-05-00017

ARDC dossier autorisation d'exploiter à
AGNEL Mathieu sous le numéro 11-21-0019

Monsieur AGNEL Mathieu
Les Genets

11800 – LAURE-MINERVOIS

Carcassonne, le 05 mars 2021

Service Economie Agricole et Développement Rural
Unité Installation, Droits et Structures
Affaire suivie par : E. BURAIS – G. DEVEAU
04 68 71 76 71 – 04 68 71 76 41
elisabeth.burais@aude.gouv.fr - geraldine.deveau@aude.gouv.fr

Réf : 11-21-0019

Monsieur,

J'accuse réception le **25/01/2021** de votre dossier **complet** de demande d'autorisation d'exploiter portant sur **18,0773 ha**, situés sur les communes de **CAUNES MINERVOIS, PUICHERIC et RIEUX MINERVOIS** et appartenant à **Monsieur AGNEL Michel**.

L'exploitant antérieur ou preneur en place, **tel qu'indiqué dans votre demande**, est :
- Le GAEC AGNEL PERE ET FILS sis à 11160 - RIEUX MINERVOIS

Les références administratives de votre dossier sont les suivantes :

- date de réception : **25/01/2021**
- numéro d'enregistrement : **11-21-0019**

Je vous précise que votre dossier présente les pièces nécessaires pour un début d'instruction.

En l'absence de réponse de l'administration dans un délai de quatre mois suivant la date de réception de votre dossier complet mentionnée plus haut, l'autorisation d'exploiter vous sera tacitement accordée, à compter du « **26/05/2021** ».

Ce délai d'instruction de quatre mois est susceptible d'être prolongé de deux mois, conformément à l'article R. 331-6 du code rural et de la pêche maritime. Dans ce cas, vous en serez avisé **avant la date citée ci-dessus**.

En cas d'accord tacite, la copie du présent accusé de réception sera affichée et publiée dans les mêmes conditions qu'une autorisation expresse, conformément à l'article R. 331-6 du code rural et de la pêche maritime : affichage en mairie et publication au recueil des actes administratifs de la préfecture de région.

Après publication, **le présent accusé de réception aura valeur d'attestation d'accord tacite**, telle qu'elle est prévue à l'article L. 232-3 du code des relations entre le public et l'administration – titre III section 1. Il ne vous sera donc pas nécessaire de faire une autre demande d'attestation à l'administration pour bénéficier de vos droits.

Conservez dès maintenant ce document qui sera, en cas d'accord tacite, le seul à valoir autorisation d'exploiter le bien foncier agricole que vous avez demandé.

Je vous prie d'agréer, Monsieur, l'expression de mes salutations distinguées.

Pour le Directeur Départemental
Des Territoires et de la Mer et par délégation,
L'Ingénieur de l'Agriculture et de l'Environnement,


Géraldine DEVEAU

DDT11

R76-2021-03-08-00007

ARDC dossier autorisation d'exploiter à ALVES Mathias
sous le numéro 11-21-0036



PRÉFET DE L'AUDE

Liberté
Égalité
Fraternité

Direction Départementale des
Territoires et de la Mer

Monsieur ALVES Mathias
Lieu Dit Gratte Counils et Le Rieu

11130 – SIGEAN

Carcassonne, le 08 mars 2021

Service Economie Agricole et Développement Rural
Unité Installation, Droits et Structures
Affaire suivie par : E. BURAIS – G. DEVEAU
04 68 71 76 71 – 04 68 71 76 41
elisabeth.burais@aude.gouv.fr - geraldine.deveau@aude.gouv.fr

Réf : 11-21-0036

Monsieur,

J'accuse réception le **15/02/2021** de votre dossier **complet** de demande d'autorisation d'exploiter portant sur **0,5195 ha**, situés sur la commune de **SIGEAN** et appartenant à **vous-même**.

L'exploitant antérieur ou preneur en place, **tel qu'indiqué dans votre demande**, est :

- **Monsieur ALVES Mathias sis à 34370 – MARAUSSAN : REGULARISATION de biens exploités par le demandeur, sans autorisation d'exploiter.**

Les références administratives de votre dossier sont les suivantes :

- date de réception : **15/02/2021**
- numéro d'enregistrement : **11-21-0036**

Je vous précise que votre dossier présente les pièces nécessaires pour un début d'instruction.

En l'absence de réponse de l'administration dans un délai de quatre mois suivant la date de réception de votre dossier complet mentionnée plus haut, l'autorisation d'exploiter vous sera tacitement accordée, à compter du « **16/06/2021** ».

Ce délai d'instruction de quatre mois est susceptible d'être prolongé de deux mois, conformément à l'article R. 331-6 du code rural et de la pêche maritime. Dans ce cas, vous en serez avisé **avant la date citée ci-dessus**.

En cas d'accord tacite, la copie du présent accusé de réception sera affichée et publiée dans les mêmes conditions qu'une autorisation expresse, conformément à l'article R. 331-6 du code rural et de la pêche maritime : affichage en mairie et publication au recueil des actes administratifs de la préfecture de région.

Après publication, le **présent accusé de réception aura valeur d'attestation d'accord tacite**, telle qu'elle est prévue à l'article L. 232-3 du code des relations entre le public et l'administration – titre III section 1. Il ne vous sera donc pas nécessaire de faire une autre demande d'attestation à l'administration pour bénéficier de vos droits.

Conservez dès maintenant ce document qui sera, en cas d'accord tacite, le seul à valoir autorisation d'exploiter le bien foncier agricole que vous avez demandé.

Je vous prie d'agréer, Monsieur, l'expression de mes salutations distinguées.

Pour le Directeur Départemental
Des Territoires et de la Mer et par délégation,
L'Ingénieur de l'Agriculture et de l'Environnement,


Géraldine DEVEAU

105 boulevard Barbés – CS 40001 – 11838 CARCASSONNE Cedex
Tél. : 04 68 10 31 00
Mél : ddtm@aude.gouv.fr
www.aude.gouv.fr

DDT11

R76-2021-01-16-00005

ARDC dossier autorisation d'exploiter à ANDRIEU
Rose-Marie sous le numéro 11-20-0123



**PRÉFÈTE
DE L'AUDE**

*Liberté
Égalité
Fraternité*

**Direction Départementale des
Territoires et de la Mer**

Madame ANDRIEU Rose-Marie
GAEC PECH NAGASQUE
3 Avenue du Languedoc

11700 – CAPENDU

Carcassonne, le 04 décembre 2020

Service Economie Agricole et Développement Rural
Unité Structures, Installation et Foncier
Affaire suivie par : E. BURAIIS – G. DEVEAU
04 68 71 76 71 – 04 68 71 76 41
elisabeth.burais@aude.gouv.fr - geraldine.deveau@aude.gouv.fr

Réf : 11-20-0123

Madame, Messieurs,

J'accuse réception le **15/09/2020** de votre dossier **complet** de demande d'autorisation d'exploiter portant sur la modification statutaire intervenue dans le **GAEC PECH NAGASQUE**, au sein duquel, Madame ANDRIEU Rose-Marie devient associée exploitante, en lieu et place de Madame REBOLLEDO Bernadette.

Le demandeur déclare que la modification statutaire n'entraîne pas de modification du foncier exploité par le GAEC PECH NAGASQUE, sur les communes de **CASTELNAU D'AUDE, ESCALES, LA REDORTE et MONTBRUN DES CORBIERES** et appartenant à **Monsieur REBOLLEDO Didier, Monsieur REBOLLEDO Franck et le GAEC PECH NAGASQUE**.

La société demandeuse compte désormais 3 associés exploitants : Madame ANDRIEU Rose-Marie, Monsieur REBOLLEDO Didier et Monsieur REBOLLEDO Franck.

Les références administratives de votre dossier sont les suivantes :

- date de réception : **15/09/2020**
- numéro d'enregistrement : **11-20-0123**

Je vous précise que votre dossier présente les pièces nécessaires pour un début d'instruction.

En l'absence de réponse de l'administration dans un délai de quatre mois suivant la date de réception de votre dossier complet mentionnée plus haut, l'autorisation d'exploiter vous sera tacitement accordée, à compter du « **16/01/2021** ».

Ce délai d'instruction de quatre mois est susceptible d'être prolongé de deux mois, conformément à l'article R. 331-6 du code rural et de la pêche maritime. Dans ce cas, vous en serez avisé **avant la date citée ci-dessus**.

En cas d'accord tacite, la copie du présent accusé de réception sera affichée et publiée dans les mêmes conditions qu'une autorisation expresse, conformément à l'article R. 331-6 du code rural et de la pêche maritime : affichage en mairie et publication au recueil des actes administratifs de la préfecture de région.

..... /



**PRÉFÈTE
DE L'AUDE**

*Liberté
Égalité
Fraternité*

**Direction Départementale des
Territoires et de la Mer**

Après publication, le présent accusé de réception aura valeur d'attestation d'accord tacite, telle qu'elle est prévue à l'article L. 232-3 du code des relations entre le public et l'administration – titre III section 1. Il ne vous sera donc pas nécessaire de faire une autre demande d'attestation à l'administration pour bénéficier de vos droits.

Conservez dès maintenant ce document qui sera, en cas d'accord tacite, le seul à valoir autorisation d'exploiter le bien foncier agricole que vous avez demandé.

Je vous prie d'agréer, Madame, Messieurs, l'expression de mes salutations distinguées.

Pour le Directeur Départemental
Des Territoires et de la Mer et par délégation,
L'Ingénieur de l'Agriculture et de l'Environnement,

Géraldine DEVEAU

DDT11

R76-2021-04-05-00001

ARDC dossier autorisation d'exploiter à
ARAGOU-MEYSTRE Eric sous le numéro 11-20-0153



**PRÉFÈTE
DE L'AUDE**

*Liberté
Égalité
Fraternité*

**Direction Départementale des
Territoires et de la Mer**

Monsieur ARAGOU-MEYSTRE Eric
1 Route de la Chapelle

11190 – MONTAZELS

Carcassonne, le 08 janvier 2021

Service Economie Agricole et Développement Rural
Unité Structures, Installation et Foncier
Affaire suivie par : E. BURAIS – G. DEVEAU
04 68 71 76 71 – 04 68 71 76 41
elisabeth.burais@aude.gouv.fr - geraldine.deveau@aude.gouv.fr

Réf : **11-20-0153**

Monsieur,

J'accuse réception le **04/12/2020** de votre dossier **complet** de demande d'autorisation d'exploiter portant sur **0,6441 ha**, situés sur la commune de **MONTAZELS** et appartenant à **vous-même**.

Les biens demandés sont déclarés, par le demandeur, comme étant « **libres de toute occupation** »

Les références administratives de votre dossier sont les suivantes :

- date de réception : **04/12/2020**
- numéro d'enregistrement : **11-20-0153**

Je vous précise que votre dossier présente les pièces nécessaires pour un début d'instruction.

En l'absence de réponse de l'administration dans un délai de quatre mois suivant la date de réception de votre dossier complet mentionnée plus haut, l'autorisation d'exploiter vous sera tacitement accordée, à compter du « **05/04/2021** ».

Ce délai d'instruction de quatre mois est susceptible d'être prolongé de deux mois, conformément à l'article R. 331-6 du code rural et de la pêche maritime. Dans ce cas, vous en serez avisé **avant la date citée ci-dessus**.

En cas d'accord tacite, la copie du présent accusé de réception sera affichée et publiée dans les mêmes conditions qu'une autorisation expresse, conformément à l'article R. 331-6 du code rural et de la pêche maritime : affichage en mairie et publication au recueil des actes administratifs de la préfecture de région.

Après publication, **le présent accusé de réception aura valeur d'attestation d'accord tacite**, telle qu'elle est prévue à l'article L. 232-3 du code des relations entre le public et l'administration – titre III section 1. Il ne vous sera donc pas nécessaire de faire une autre demande d'attestation à l'administration pour bénéficier de vos droits.

Conservez dès maintenant ce document qui sera, en cas d'accord tacite, le seul à valoir autorisation d'exploiter le bien foncier agricole que vous avez demandé.

Je vous prie d'agrèer, Monsieur, l'expression de mes salutations distinguées.

Pour le Directeur Départemental
Des Territoires et de la Mer et par délégation,
L'Ingénieur de l'Agriculture et de l'Environnement,


Géraldine DEVEAU

DDT11

R76-2021-03-05-00016

ARDC dossier autorisation d'exploiter à ARNAUD
Dominique sous le numéro 11-21-0018

Madame ARNAUD Dominique
Le Moulin du Pont

11170 – CENNE MONESTIES

Carcassonne, le 05 mars 2021

Service Economie Agricole et Développement Rural
Unité Installation, Droits et Structures
Affaire suivie par : E. BURAIIS – G. DEVEAU
04 68 71 76 71 – 04 68 71 76 41
elisabeth.burais@aude.gouv.fr - geraldine.deveau@aude.gouv.fr

Réf : 11-21-0018

Madame,

J'accuse réception le **26/01/2021** de votre dossier **complet** de demande d'autorisation d'exploiter portant sur **8,9800 ha**, situés sur la commune de **CENNE MONESTIES** et appartenant à **Monsieur ARNAUD Alain**.

L'exploitant antérieur ou preneur en place, **tel qu'indiqué dans votre demande**, est :

- **Monsieur ARNAUD Alain sis à 11170 – CENNE MONESTIES**

Les références administratives de votre dossier sont les suivantes :

- date de réception : **26/01/2021**
- numéro d'enregistrement : **11-21-0018**

Je vous précise que votre dossier présente les pièces nécessaires pour un début d'instruction.

En l'absence de réponse de l'administration dans un délai de quatre mois suivant la date de réception de votre dossier complet mentionnée plus haut, l'autorisation d'exploiter vous sera tacitement accordée, à compter du « **27/05/2021** ».

Ce délai d'instruction de quatre mois est susceptible d'être prolongé de deux mois, conformément à l'article R. 331-6 du code rural et de la pêche maritime. Dans ce cas, vous en serez avisé **avant la date citée ci-dessus**.

En cas d'accord tacite, la copie du présent accusé de réception sera affichée et publiée dans les mêmes conditions qu'une autorisation expresse, conformément à l'article R. 331-6 du code rural et de la pêche maritime : affichage en mairie et publication au recueil des actes administratifs de la préfecture de région.

Après publication, **le présent accusé de réception aura valeur d'attestation d'accord tacite**, telle qu'elle est prévue à l'article L. 232-3 du code des relations entre le public et l'administration – titre III section 1. Il ne vous sera donc pas nécessaire de faire une autre demande d'attestation à l'administration pour bénéficier de vos droits.

Conservez dès maintenant ce document qui sera, en cas d'accord tacite, le seul à valoir autorisation d'exploiter le bien foncier agricole que vous avez demandé.

Je vous prie d'agréer, Madame, l'expression de mes salutations distinguées.

Pour le Directeur Départemental
Des Territoires et de la Mer et par délégation,
L'Ingénieur de l'Agriculture et de l'Environnement,


Géraldine DÉVEAU

DDT11

R76-2021-04-09-00021

ARDC dossier autorisation d'exploiter à AUDEBERT
Carole-Anne sous le numéro 11-21-0049



PRÉFET DE L'AUDE

*Liberté
Égalité
Fraternité*

Direction Départementale des
Territoires et de la Mer

Madame AUDEBERT Carole-Anne
Col de Montels Bas

11110 - SALLES D'AUDE

Carcassonne, le 09 avril 2021

Service Economie Agricole et Développement Rural
Unité Installation, Droits et Structures
Affaire suivie par : E. BURAI – G. DEVEAU
04 68 71 76 71 – 04 68 71 76 41
elisabeth.burais@aude.gouv.fr - geraldine.deveau@aude.gouv.fr

Réf : 11-21-0049

Madame,

J'accuse réception le **01/03/2021** de votre dossier **complet** de demande d'autorisation d'exploiter portant sur **3,1617 ha**, situés sur la commune de **NARBONNE** et appartenant à **vous-même**.

L'exploitant antérieur ou preneur en place, **tel qu'indiqué dans votre demande**, est :

- **Monsieur FUERTES Christian sis à 11110 – VINASSAN**

Les références administratives de votre dossier sont les suivantes :

- date de réception : **01/03/2021**
- numéro d'enregistrement : **11-21-0049**

Je vous précise que votre dossier présente les pièces nécessaires pour un début d'instruction.

En l'absence de réponse de l'administration dans un délai de quatre mois suivant la date de réception de votre dossier complet mentionnée plus haut, l'autorisation d'exploiter vous sera tacitement accordée, à compter du « **02/07/2021** ».

Ce délai d'instruction de quatre mois est susceptible d'être prolongé de deux mois, conformément à l'article R. 331-6 du code rural et de la pêche maritime. Dans ce cas, vous en serez avisé **avant la date citée ci-dessus**.

En cas d'accord tacite, la copie du présent accusé de réception sera affichée et publiée dans les mêmes conditions qu'une autorisation expresse, conformément à l'article R. 331-6 du code rural et de la pêche maritime : affichage en mairie et publication au recueil des actes administratifs de la préfecture de région.

Après publication, **le présent accusé de réception aura valeur d'attestation d'accord tacite**, telle qu'elle est prévue à l'article L. 232-3 du code des relations entre le public et l'administration – titre III section 1. Il ne vous sera donc pas nécessaire de faire une autre demande d'attestation à l'administration pour bénéficier de vos droits.

Conservez dès maintenant ce document qui sera, en cas d'accord tacite, le seul à valoir autorisation d'exploiter le bien foncier agricole que vous avez demandé.

Je vous prie d'agréer, Madame, l'expression de mes salutations distinguées.

Pour le Directeur Départemental
Des Territoires et de la Mer et par délégation,
L'Ingénieur de l'Agriculture et de l'Environnement,

Géraldine DEVEAU

DDT11

R76-2021-02-25-00003

ARDC dossier autorisation d'exploiter à BARON Olivier
sous le numéro 11-20-0157



**PRÉFÈTE
DE L'AUDE**

*Liberté
Égalité
Fraternité*

**Direction Départementale des
Territoires et de la Mer**

Monsieur BARON Olivier
Font de Razouls

11330 – BOUISSE

Carcassonne, le 25 février 2021

Service Economie Agricole et Développement Rural
Unité Installation, Droits et Structures
Affaire suivie par : E. BURAIS – G. DEVEAU
04 68 71 76 71 – 04 68 71 76 41
elisabeth.burais@aude.gouv.fr - geraldine.deveau@aude.gouv.fr

Réf : 11-20-0157

Monsieur,

J'accuse réception le **15/01/2021** de votre dossier **complet** de demande d'autorisation d'exploiter portant sur **135,2971 ha dont 2,4233 ha non soumis à autorisation (bois taillis, jardins et sols)**, situés sur les communes de **BOUISSE, LANET et MONTJOI** et appartenant à **Monsieur PECH André**.

L'exploitant antérieur ou preneur en place, **tel qu'indiqué dans votre demande**, est :
- **Monsieur PECH André sis à 11330 – BOUISSE**

Les références administratives de votre dossier sont les suivantes :

- date de réception : **15/01/2021**
- numéro d'enregistrement : **11-20-0157**

Je vous précise que votre dossier présente les pièces nécessaires pour un début d'instruction.

En l'absence de réponse de l'administration dans un délai de quatre mois suivant la date de réception de votre dossier complet mentionnée plus haut, l'autorisation d'exploiter vous sera tacitement accordée, à compter du « **16/05/2021** ».

Ce délai d'instruction de quatre mois est susceptible d'être prolongé de deux mois, conformément à l'article R. 331-6 du code rural et de la pêche maritime. Dans ce cas, vous en serez avisé **avant la date citée ci-dessus**.

En cas d'accord tacite, la copie du présent accusé de réception sera affichée et publiée dans les mêmes conditions qu'une autorisation expresse, conformément à l'article R. 331-6 du code rural et de la pêche maritime : affichage en mairie et publication au recueil des actes administratifs de la préfecture de région.

Après publication, **le présent accusé de réception aura valeur d'attestation d'accord tacite**, telle qu'elle est prévue à l'article L. 232-3 du code des relations entre le public et l'administration – titre III section 1. Il ne vous sera donc pas nécessaire de faire une autre demande d'attestation à l'administration pour bénéficier de vos droits.

Conservez dès maintenant ce document qui sera, en cas d'accord tacite, le seul à valoir autorisation d'exploiter le bien foncier agricole que vous avez demandé.

Je vous prie d'agréer, Monsieur, l'expression de mes salutations distinguées.

Pour le Directeur Départemental
Des Territoires et de la Mer et par délégation,
L'Ingénieur de l'Agriculture et de l'Environnement,


Géraldine DEVEAU

105 boulevard Barbés – CS 40001 – 11838 CARCASSONNE Cedex
Tél. : 04 68 10 31 00
Mél : ddtm@aude.gouv.fr
www.aude.gouv.fr

DDT11

R76-2021-03-01-00027

ARDC dossier autorisation d'exploiter à BATIGNE
Clément sous le numéro 11-20-0188



**PRÉFÈTE
DE L'AUDE**

*Liberté
Égalité
Fraternité*

**Direction Départementale des
Territoires et de la Mer**

Monsieur BATIGNE Clément
La Cabourdine
2200 Chemin SAINT JOSEPH

11400 – CASTELNAUDARY

Carcassonne, le 01 mars 2021

Service Economie Agricole et Développement Rural
Unité Installation, Droits et Structures
Affaire suivie par : E. BURAI – G. DEVEAU
04 68 71 76 71 – 04 68 71 76 41
elisabeth.burais@aude.gouv.fr - geraldine.deveau@aude.gouv.fr

Réf : 11-20-0188

Monsieur,

J'accuse réception le **21/01/2021** de votre dossier **complet** de demande d'autorisation d'exploiter portant sur **54,7259 ha**, situés sur la commune de **SAINT PAPOUL** et appartenant à **Madame NAZON Florence** et **Madame BARTEAU Elisabeth**.

L'exploitant antérieur ou preneur en place, **tel qu'indiqué dans votre demande**, est :

- **Monsieur NAZON Lucien** sis à **11400 – SAINT PAPOUL**

Les références administratives de votre dossier sont les suivantes :

- date de réception : **21/01/2021**
- numéro d'enregistrement : **11-20-0188**

Je vous précise que votre dossier présente les pièces nécessaires pour un début d'instruction.

En l'absence de réponse de l'administration dans un délai de quatre mois suivant la date de réception de votre dossier complet mentionnée plus haut, l'autorisation d'exploiter vous sera tacitement accordée, à compter du « **22/05/2021** ».

Ce délai d'instruction de quatre mois est susceptible d'être prolongé de deux mois, conformément à l'article R. 331-6 du code rural et de la pêche maritime. Dans ce cas, vous en serez avisé **avant la date citée ci-dessus**.

En cas d'accord tacite, la copie du présent accusé de réception sera affichée et publiée dans les mêmes conditions qu'une autorisation expresse, conformément à l'article R. 331-6 du code rural et de la pêche maritime : affichage en mairie et publication au recueil des actes administratifs de la préfecture de région.

Après publication, **le présent accusé de réception aura valeur d'attestation d'accord tacite**, telle qu'elle est prévue à l'article L. 232-3 du code des relations entre le public et l'administration – titre III section 1. Il ne vous sera donc pas nécessaire de faire une autre demande d'attestation à l'administration pour bénéficier de vos droits.

Conservez dès maintenant ce document qui sera, en cas d'accord tacite, le seul à valoir autorisation d'exploiter le bien foncier agricole que vous avez demandé.

Je vous prie d'agréer, Monsieur, l'expression de mes salutations distinguées.

Pour le Directeur Départemental
Des Territoires et de la Mer et par délégation,
L'Ingénieur de l'Agriculture et de l'Environnement,

Géraldine DEVEAU

DDT11

R76-2021-03-01-00020

ARDC dossier autorisation d'exploiter à BATTON
Christophe sous le numéro 11-20-0166-1



**PRÉFÈTE
DE L'AUDE**

*Liberté
Égalité
Fraternité*

**Direction Départementale des
Territoires et de la Mer**

Monsieur BATTON Christophe
Route de DURBAN
Lieu Dit Le Prat

11360 – ALBAS

Carcassonne, le 01 mars 2021

Service Economie Agricole et Développement Rural
Unité Installation, Droits et Structures
Affaire suivie par : E. BURAIS – G. DEVEAU
04 68 71 76 71 – 04 68 71 76 41
elisabeth.burais@aude.gouv.fr - geraldine.deveau@aude.gouv.fr

Réf : 11-20-0166-1

Monsieur,

J'accuse réception le **18/01/2021** de votre dossier **complet** de demande d'autorisation d'exploiter portant sur **17,2585 ha**, situés sur la commune de **FONTJONCOUSE** et appartenant à **La Commune de FONTJONCOUSE et à Monsieur FEMENIAS Olivier**.

L'exploitant antérieur ou preneur en place, **tel qu'indiqué dans votre demande**, est :

- **Madame ROBERT Florence sise à 11360 – ALBAS**

Les références administratives de votre dossier sont les suivantes :

- date de réception : **18/01/2021**
- numéro d'enregistrement : **11-20-0166-1**

Je vous précise que votre dossier présente les pièces nécessaires pour un début d'instruction.

En l'absence de réponse de l'administration dans un délai de quatre mois suivant la date de réception de votre dossier complet mentionnée plus haut, l'autorisation d'exploiter vous sera tacitement accordée, à compter du « **19/05/2021** ».

Ce délai d'instruction de quatre mois est susceptible d'être prolongé de deux mois, conformément à l'article R. 331-6 du code rural et de la pêche maritime. Dans ce cas, vous en serez avisé **avant la date citée ci-dessus**.


En cas d'accord tacite, la copie du présent accusé de réception sera affichée et publiée dans les mêmes conditions qu'une autorisation expresse, conformément à l'article R. 331-6 du code rural et de la pêche maritime : affichage en mairie et publication au recueil des actes administratifs de la préfecture de région.

Après publication, **le présent accusé de réception aura valeur d'attestation d'accord tacite**, telle qu'elle est prévue à l'article L. 232-3 du code des relations entre le public et l'administration – titre III section 1. Il ne vous sera donc pas nécessaire de faire une autre demande d'attestation à l'administration pour bénéficier de vos droits.

Conservez dès maintenant ce document qui sera, en cas d'accord tacite, le seul à valoir autorisation d'exploiter le bien foncier agricole que vous avez demandé.

Je vous prie d'agréer, Monsieur, l'expression de mes salutations distinguées.

Pour le Directeur Départemental
Des Territoires et de la Mer et par délégation,
L'Ingénieur de l'Agriculture et de l'Environnement,


Géraldine DEVEAU

DDT11

R76-2021-03-01-00021

ARDC dossier autorisation d'exploiter à BATTON
Christophe sous le numéro 11-20-0166-2



**PRÉFÈTE
DE L'AUDE**

*Liberté
Égalité
Fraternité*

**Direction Départementale des
Territoires et de la Mer**

Monsieur BATTON Christophe
Route de DURBAN, Lieu Dit Le Prat

11360 – ALBAS

Carcassonne, le 01 mars 2021

Service Economie Agricole et Développement Rural
Unité Installation, Droits et Structures
Affaire suivie par : E. BURAIIS – G. DEVEAU
04 68 71 76 71 – 04 68 71 76 41
elisabeth.burais@aude.gouv.fr - geraldine.deveau@aude.gouv.fr

Réf : 11-20-0166-2

Monsieur,

J'accuse réception le **18/01/2021** de votre dossier **complet** de demande d'autorisation d'exploiter portant sur **40,1240 ha**, situés sur la commune d'**ALBAS** et appartenant à **La Commune d'ALBAS et à Monsieur MELLET Eric**.

L'exploitant antérieur ou preneur en place, **tel qu'indiqué dans votre demande**, est :
- Monsieur AMIGOU Julien sis à 11360 – ALBAS

Les références administratives de votre dossier sont les suivantes :

- date de réception : **18/01/2021**
- numéro d'enregistrement : **11-20-0166-2**

Je vous précise que votre dossier présente les pièces nécessaires pour un début d'instruction.

En l'absence de réponse de l'administration dans un délai de quatre mois suivant la date de réception de votre dossier complet mentionnée plus haut, l'autorisation d'exploiter vous sera tacitement accordée, à compter du « **19/05/2021** ».

Ce délai d'instruction de quatre mois est susceptible d'être prolongé de deux mois, conformément à l'article R. 331-6 du code rural et de la pêche maritime. Dans ce cas, vous en serez avisé **avant la date citée ci-dessus**.

En cas d'accord tacite, la copie du présent accusé de réception sera affichée et publiée dans les mêmes conditions qu'une autorisation expresse, conformément à l'article R. 331-6 du code rural et de la pêche maritime : affichage en mairie et publication au recueil des actes administratifs de la préfecture de région.

Après publication, **le présent accusé de réception aura valeur d'attestation d'accord tacite**, telle qu'elle est prévue à l'article L. 232-3 du code des relations entre le public et l'administration – titre III section 1. Il ne vous sera donc pas nécessaire de faire une autre demande d'attestation à l'administration pour bénéficier de vos droits.

Conservez dès maintenant ce document qui sera, en cas d'accord tacite, le seul à valoir autorisation d'exploiter le bien foncier agricole que vous avez demandé.

Je vous prie d'agréer, Monsieur, l'expression de mes salutations distinguées.

Pour le Directeur Départemental
Des Territoires et de la Mer et par délégation,
L'Ingénieur de l'Agriculture et de l'Environnement,


Géraldine DEVEAU

DDT11

R76-2021-03-01-00022

ARDC dossier autorisation d'exploiter à BATTON
Christophe sous le numéro 11-20-0166-3



**PRÉFÈTE
DE L'AUDE**

*Liberté
Égalité
Fraternité*

**Direction Départementale des
Territoires et de la Mer**

Monsieur BATTON Christophe
Route de DURBAN, Lieu Dit Le Prat

11360 – ALBAS

Carcassonne, le 01 mars 2021

Service Economie Agricole et Développement Rural
Unité Installation, Droits et Structures
Affaire suivie par : E. BURAIS – G. DEVEAU
04 68 71 76 71 – 04 68 71 76 41
elisabeth.burais@aude.gouv.fr - geraldine.deveau@aude.gouv.fr

Réf : 11-20-0166-3

Monsieur,

J'accuse réception le **18/01/2021** de votre dossier **complet** de demande d'autorisation d'exploiter portant sur **57,4330 ha**, situés sur les communes d'**ALBAS et FONTJONCOUSE** et appartenant à **Monsieur FEMENIAS Olivier, Monsieur MARAIS Thibault, l'EARL SAINT VICTOR (représentée par Monsieur et Madame RICHTER Florian et Gaelle), la Commune d'ALBAS et Monsieur MELLET Eric.**

Les biens demandés sont déclarés, par le demandeur, comme étant « **libres de toute occupation** »

Les références administratives de votre dossier sont les suivantes :

- date de réception : **18/01/2021**
- numéro d'enregistrement : **11-20-0166-3**

Je vous précise que votre dossier présente les pièces nécessaires pour un début d'instruction.

En l'absence de réponse de l'administration dans un délai de quatre mois suivant la date de réception de votre dossier complet mentionnée plus haut, l'autorisation d'exploiter vous sera tacitement accordée, à compter du « **19/05/2021** ».

Ce délai d'instruction de quatre mois est susceptible d'être prolongé de deux mois, conformément à l'article R. 331-6 du code rural et de la pêche maritime. Dans ce cas, vous en serez avisé **avant la date citée ci-dessus.**

En cas d'accord tacite, la copie du présent accusé de réception sera affichée et publiée dans les mêmes conditions qu'une autorisation expresse, conformément à l'article R. 331-6 du code rural et de la pêche maritime : affichage en mairie et publication au recueil des actes administratifs de la préfecture de région.

Après publication, **le présent accusé de réception aura valeur d'attestation d'accord tacite**, telle qu'elle est prévue à l'article L. 232-3 du code des relations entre le public et l'administration – titre III section 1. Il ne vous sera donc pas nécessaire de faire une autre demande d'attestation à l'administration pour bénéficier de vos droits.

Conservez dès maintenant ce document qui sera, en cas d'accord tacite, le seul à valoir autorisation d'exploiter le bien foncier agricole que vous avez demandé.

Je vous prie d'agréer, Monsieur, l'expression de mes salutations distinguées.

Pour le Directeur Départemental
Des Territoires et de la Mer et par délégation,
L'Ingénieur de l'Agriculture et de l'Environnement,


Géraldine DEVEAU

DDT11

R76-2021-03-01-00029

ARDC dossier autorisation d'exploiter à BENHETIRA
Myriam sous le numéro 11-20-0190



**PRÉFÈTE
DE L'AUDE**

*Liberté
Égalité
Fraternité*

**Direction Départementale des
Territoires et de la Mer**

Madame BENHETIRA Myriam
60 Rue de Verdun

11200 – LEZIGNAN CORBIERES

Carcassonne, le 01 mars 2021

Service Economie Agricole et Développement Rural
Unité Installation, Droits et Structures
Affaire suivie par : E. BURAIIS – G. DEVEAU
04 68 71 76 71 – 04 68 71 76 41
elisabeth.burais@aude.gouv.fr - geraldine.deveau@aude.gouv.fr

Réf : 11-20-0190

Madame,

J'accuse réception le **25/01/2021** de votre dossier **complet** de demande d'autorisation d'exploiter portant sur **0,5680 ha**, situés sur la commune de **BOUTENAC** et appartenant à **vous-même**

Les biens demandés sont déclarés, par le demandeur, comme étant « **libres de toute occupation** »

Les références administratives de votre dossier sont les suivantes :

- date de réception : **25/01/2021**
- numéro d'enregistrement : **11-20-0190**

Je vous précise que votre dossier présente les pièces nécessaires pour un début d'instruction.

En l'absence de réponse de l'administration dans un délai de quatre mois suivant la date de réception de votre dossier complet mentionnée plus haut, l'autorisation d'exploiter vous sera tacitement accordée, à compter du « **26/05/2021** ».

Ce délai d'instruction de quatre mois est susceptible d'être prolongé de deux mois, conformément à l'article R. 331-6 du code rural et de la pêche maritime. Dans ce cas, vous en serez avisé **avant la date citée ci-dessus**.

En cas d'accord tacite, la copie du présent accusé de réception sera affichée et publiée dans les mêmes conditions qu'une autorisation expresse, conformément à l'article R. 331-6 du code rural et de la pêche maritime : affichage en mairie et publication au recueil des actes administratifs de la préfecture de région.

Après publication, **le présent accusé de réception aura valeur d'attestation d'accord tacite**, telle qu'elle est prévue à l'article L. 232-3 du code des relations entre le public et l'administration – titre III section 1. Il ne vous sera donc pas nécessaire de faire une autre demande d'attestation à l'administration pour bénéficier de vos droits.

Conservez dès maintenant ce document qui sera, en cas d'accord tacite, le seul à valoir autorisation d'exploiter le bien foncier agricole que vous avez demandé.

Je vous prie d'agréer, Madame, l'expression de mes salutations distinguées.

Pour le Directeur Départemental
Des Territoires et de la Mer et par délégation,
L'Ingénieur de l'Agriculture et de l'Environnement,


Géraldine DEVEAU

DDT11

R76-2021-04-25-00003

ARDC dossier autorisation d'exploiter à BONILLO Marc
sous le numéro 11-20-0191



**PRÉFÈTE
DE L'AUDE**

*Liberté
Égalité
Fraternité*

**Direction Départementale des
Territoires et de la Mer**

Monsieur BONILLO Marc
11 Lotissement les Teillettes

11300 – LAURAGUEL

Carcassonne, le 19 janvier 2021

Service Economie Agricole et Développement Rural
Unité Installation, Droits et Structures
Affaire suivie par : E. BURAIIS – G. DEVEAU
04 68 71 76 71 – 04 68 71 76 41
elisabeth.burais@aude.gouv.fr - geraldine.deveau@aude.gouv.fr

Réf : 11-20-0191

Monsieur,

J'accuse réception le **24/12/2020** de votre dossier **complet** de demande d'autorisation d'exploiter portant sur **3,2902 ha**, situés sur la commune de **ROUTIER** et appartenant à **Monsieur PELIX Bernard**.

L'exploitant antérieur ou preneur en place, **tel qu'indiqué dans votre demande**, est :
- Monsieur PELIX Bernard sis à 11240 – ROUTIER

Les références administratives de votre dossier sont les suivantes :

- date de réception : **24/12/2020**
- numéro d'enregistrement : **11-20-0191**

Je vous précise que votre dossier présente les pièces nécessaires pour un début d'instruction.

En l'absence de réponse de l'administration dans un délai de quatre mois suivant la date de réception de votre dossier complet mentionnée plus haut, l'autorisation d'exploiter vous sera tacitement accordée, à compter du « **25/04/2021** ».

Ce délai d'instruction de quatre mois est susceptible d'être prolongé de deux mois, conformément à l'article R. 331-6 du code rural et de la pêche maritime. Dans ce cas, vous en serez avisé **avant la date citée ci-dessus**.

En cas d'accord tacite, la copie du présent accusé de réception sera affichée et publiée dans les mêmes conditions qu'une autorisation expresse, conformément à l'article R. 331-6 du code rural et de la pêche maritime : affichage en mairie et publication au recueil des actes administratifs de la préfecture de région.

Après publication, **le présent accusé de réception aura valeur d'attestation d'accord tacite**, telle qu'elle est prévue à l'article L. 232-3 du code des relations entre le public et l'administration – titre III section 1. Il ne vous sera donc pas nécessaire de faire une autre demande d'attestation à l'administration pour bénéficier de vos droits.

Conservez dès maintenant ce document qui sera, en cas d'accord tacite, le seul à valoir autorisation d'exploiter le bien foncier agricole que vous avez demandé.

Je vous prie d'agréer, Monsieur, l'expression de mes salutations distinguées.

Pour le Directeur Départemental
Des Territoires et de la Mer et par délégation,
L'Ingénieur de l'Agriculture et de l'Environnement,

Géraldine DEVEAU

DDT11

R76-2021-03-28-00001

ARDC dossier autorisation d'exploiter à BOUCHARDY
Marion sous le numéro 11-20-0150



**PRÉFÈTE
DE L'AUDE**

*Liberté
Égalité
Fraternité*

**Direction Départementale des
Territoires et de la Mer**

Madame BOUCHARDY Marion
Co De Combes

11390 – CUXAC CABARDES

Carcassonne, le 07 janvier 2021

Service Economie Agricole et Développement Rural
Unité Structures, Installation et Foncier
Affaire suivie par : E. BURAIIS – G. DEVEAU
04 68 71 76 71 – 04 68 71 76 41
elisabeth.burais@aude.gouv.fr - geraldine.deveau@aude.gouv.fr

Réf : 11-20-0150

Madame,

J'accuse réception le **27/11/2020** de votre dossier **complet** de demande d'autorisation d'exploiter portant sur **38,0669 ha**, situés sur la commune de **CUXAC CABARDES** et appartenant au **GFA CARAYOL**.

L'exploitant antérieur ou preneur en place, **tel qu'indiqué dans votre demande**, est :

- **Le GAEC LA PERRAMONDE sis à 11390 - CUXAC CABARDES**

Les références administratives de votre dossier sont les suivantes :

- date de réception : **26/11/2020**
- numéro d'enregistrement : **11-20-0150**

Je vous précise que votre dossier présente les pièces nécessaires pour un début d'instruction.

En l'absence de réponse de l'administration dans un délai de quatre mois suivant la date de réception de votre dossier complet mentionnée plus haut, l'autorisation d'exploiter vous sera tacitement accordée, à compter du « **28/03/2021** ».

Ce délai d'instruction de quatre mois est susceptible d'être prolongé de deux mois, conformément à l'article R. 331-6 du code rural et de la pêche maritime. Dans ce cas, vous en serez avisé **avant la date citée ci-dessus**.

En cas d'accord tacite, la copie du présent accusé de réception sera affichée et publiée dans les mêmes conditions qu'une autorisation expresse, conformément à l'article R. 331-6 du code rural et de la pêche maritime : affichage en mairie et publication au recueil des actes administratifs de la préfecture de région.

Après publication, **le présent accusé de réception aura valeur d'attestation d'accord tacite**, telle qu'elle est prévue à l'article L. 232-3 du code des relations entre le public et l'administration – titre III section 1. Il ne vous sera donc pas nécessaire de faire une autre demande d'attestation à l'administration pour bénéficier de vos droits.

Conservez dès maintenant ce document qui sera, en cas d'accord tacite, le seul à valoir autorisation d'exploiter le bien foncier agricole que vous avez demandé.

Je vous prie d'agréer, Madame, l'expression de mes salutations distinguées.

Pour le Directeur Départemental
Des Territoires et de la Mer et par délégation,
L'Ingénieur de l'Agriculture et de l'Environnement,


Géraldine DEVEAU

DDT11

R76-2021-03-08-00006

ARDC dossier autorisation d'exploiter à BOUKEF Nicolas
sous le numéro 11-21-0033



PRÉFET DE L'AUDE

*Liberté
Égalité
Fraternité*

Direction Départementale des
Territoires et de la Mer

Monsieur BOUKEF Nicolas
14 Cité Andrieu

11120 – VENTENAC MINERVOIS

Carcassonne, le 08 mars 2021

Service Economie Agricole et Développement Rural
Unité Installation, Droits et Structures
Affaire suivie par : E. BURAIIS – G. DEVEAU
04 68 71 76 71 – 04 68 71 76 41
elisabeth.burais@aude.gouv.fr - geraldine.deveau@aude.gouv.fr

Réf : 11-21-0033

Monsieur,

J'accuse réception le **12/02/2021** de votre dossier **complet** de demande d'autorisation d'exploiter portant sur **1,5300 ha**, situés sur la commune de **VENTENAC MINERVOIS** et appartenant à **vous-même**.

Les biens demandés sont déclarés, par le demandeur, comme étant « **libres de toute occupation** »

Les références administratives de votre dossier sont les suivantes :

- date de réception : **12/02/2021**
- numéro d'enregistrement : **11-21-0033**

Je vous précise que votre dossier présente les pièces nécessaires pour un début d'instruction.

En l'absence de réponse de l'administration dans un délai de quatre mois suivant la date de réception de votre dossier complet mentionnée plus haut, l'autorisation d'exploiter vous sera tacitement accordée, à compter du « **13/06/2021** ».

Ce délai d'instruction de quatre mois est susceptible d'être prolongé de deux mois, conformément à l'article R. 331-6 du code rural et de la pêche maritime. Dans ce cas, vous en serez avisé **avant la date citée ci-dessus**.

En cas d'accord tacite, la copie du présent accusé de réception sera affichée et publiée dans les mêmes conditions qu'une autorisation expresse, conformément à l'article R. 331-6 du code rural et de la pêche maritime : affichage en mairie et publication au recueil des actes administratifs de la préfecture de région.

Après publication, **le présent accusé de réception aura valeur d'attestation d'accord tacite**, telle qu'elle est prévue à l'article L. 232-3 du code des relations entre le public et l'administration – titre III section 1. Il ne vous sera donc pas nécessaire de faire une autre demande d'attestation à l'administration pour bénéficier de vos droits.

Conservez dès maintenant ce document qui sera, en cas d'accord tacite, le seul à valoir autorisation d'exploiter le bien foncier agricole que vous avez demandé.

Je vous prie d'agrèer, Monsieur, l'expression de mes salutations distinguées.

Pour le Directeur Départemental
Des Territoires et de la Mer et par délégation,
L'Ingénieur de l'Agriculture et de l'Environnement,


Géraldine DEVEAU

DDT11

R76-2021-03-11-00010

ARDC dossier autorisation d'exploiter à BOULOC Jean-Luc
sous le numéro 11-20-0158



**PRÉFÈTE
DE L'AUDE**

*Liberté
Égalité
Fraternité*

**Direction Départementale des
Territoires et de la Mer**

Monsieur BOULOC Jean-Luc
Beaudinencq

81140 – CAMPAGNAC

Carcassonne, le 07 janvier 2021

Service Economie Agricole et Développement Rural
Unité Structures, Installation et Foncier
Affaire suivie par : E. BURAIIS – G. DEVEAU
04 68 71 76 71 – 04 68 71 76 41
elisabeth.burais@aude.gouv.fr - geraldine.deveau@aude.gouv.fr

Réf : 11-20-0158

Monsieur,

J'accuse réception le **10/11/2020** de votre dossier **complet** de demande d'autorisation d'exploiter portant sur **22,0955 ha**, situés sur la commune d'**ARQUETTES EN VAL** et appartenant à **Monsieur SEGUY Benjamin au GFA DU CHATEAU DE FABIES**.

L'exploitant antérieur ou preneur en place, **tel qu'indiqué dans votre demande**, est :

- L'EARL CHATEAUX DE FABIES sis à 11120 – ARQUETTES EN VAL

Les références administratives de votre dossier sont les suivantes :

- date de réception : **10/11/2020**
- numéro d'enregistrement : **11-20-0158**

Je vous précise que votre dossier présente les pièces nécessaires pour un début d'instruction.

En l'absence de réponse de l'administration dans un délai de quatre mois suivant la date de réception de votre dossier complet mentionnée plus haut, l'autorisation d'exploiter vous sera tacitement accordée, à compter du « **11/03/2021** ».

Ce délai d'instruction de quatre mois est susceptible d'être prolongé de deux mois, conformément à l'article R. 331-6 du code rural et de la pêche maritime. Dans ce cas, vous en serez avisé **avant la date citée ci-dessus**.


En cas d'accord tacite, la copie du présent accusé de réception sera affichée et publiée dans les mêmes conditions qu'une autorisation expresse, conformément à l'article R. 331-6 du code rural et de la pêche maritime : affichage en mairie et publication au recueil des actes administratifs de la préfecture de région,

Après publication, **le présent accusé de réception aura valeur d'attestation d'accord tacite**, telle qu'elle est prévue à l'article L. 232-3 du code des relations entre le public et l'administration – titre III section 1. Il ne vous sera donc pas nécessaire de faire une autre demande d'attestation à l'administration pour bénéficier de vos droits.

Conservez dès maintenant ce document qui sera, en cas d'accord tacite, le seul à valoir autorisation d'exploiter le bien foncier agricole que vous avez demandé.

Je vous prie d'agréer, Monsieur, l'expression de mes salutations distinguées.

Pour le Directeur Départemental
Des Territoires et de la Mer et par délégation,
L'Ingénieur de l'Agriculture et de l'Environnement,


Géraldine DEVEAU

DDT11

R76-2021-01-23-00001

ARDC dossier autorisation d'exploiter à BOUQUET
Thomas sous le numéro 11-20-0111



**PRÉFÈTE
DE L'AUDE**

*Liberté
Égalité
Fraternité*

**Direction Départementale des
Territoires et de la Mer**

Monsieur BOUQUET Thomas
5 Chemin de la Perrière

11370 - LEUCATE

Carcassonne, le 04 décembre 2020

Service Economie Agricole et Développement Rural
Unité Structures, Installation et Foncier
Affaire suivie par : E. BURAIS – G. DEVEAU
04 68 71 76 71 – 04 68 71 76 41
elisabeth.burais@aude.gouv.fr - geraldine.deveau@aude.gouv.fr

Réf : 11-20-0111

Monsieur,

J'accuse réception le **22/09/2020** de votre dossier **complet** de demande d'autorisation d'exploiter portant sur **0,8000 ha**, situés sur la commune de **LEUCATE** et appartenant à **Madame PAGES Marylène**.

L'exploitant antérieur ou preneur en place, **tel qu'indiqué dans votre demande**, est :

- **Monsieur MOUCHE Roger** sis à **11370 – LEUCATE**

Les références administratives de votre dossier sont les suivantes :

- date de réception : **22/09/2020**
- numéro d'enregistrement : **11-20-0111**

Je vous précise que votre dossier présente les pièces nécessaires pour un début d'instruction.

En l'absence de réponse de l'administration dans un délai de quatre mois suivant la date de réception de votre dossier complet mentionnée plus haut, l'autorisation d'exploiter vous sera tacitement accordée, à compter du « **23/01/2021** ».

Ce délai d'instruction de quatre mois est susceptible d'être prolongé de deux mois, conformément à l'article R. 331-6 du code rural et de la pêche maritime. Dans ce cas, vous en serez avisé **avant la date citée ci-dessus**.

En cas d'accord tacite, la copie du présent accusé de réception sera affichée et publiée dans les mêmes conditions qu'une autorisation expresse, conformément à l'article R. 331-6 du code rural et de la pêche maritime : affichage en mairie et publication au recueil des actes administratifs de la préfecture de région.

Après publication, **le présent accusé de réception aura valeur d'attestation d'accord tacite**, telle qu'elle est prévue à l'article L. 232-3 du code des relations entre le public et l'administration – titre III section 1. Il ne vous sera donc pas nécessaire de faire une autre demande d'attestation à l'administration pour bénéficier de vos droits.

Conservez dès maintenant ce document qui sera, en cas d'accord tacite, le seul à valoir autorisation d'exploiter le bien foncier agricole que vous avez demandé.

Je vous prie d'agréer, Monsieur, l'expression de mes salutations distinguées.

Pour le Directeur Départemental
Des Territoires et de la Mer et par délégation,
L'Ingénieur de l'Agriculture et de l'Environnement,


Géraldine DEVEAU

DDT11

R76-2021-03-18-00223

ARDC dossier autorisation d'exploiter à CAFFORT Muriel
sous le numéro 11-20-0161



**PRÉFÈTE
DE L'AUDE**

*Liberté
Égalité
Fraternité*

**Direction Départementale des
Territoires et de la Mer**

Madame CAFFORT Muriel
4 Rue du Marin

11170 – MOUSSOULENS

Carcassonne, le 07 janvier 2021

Service Economie Agricole et Développement Rural
Unité Structures, Installation et Foncier
Affaire suivie par : E. BURAIIS – G. DEVEAU
04 68 71 76 71 – 04 68 71 76 41
elisabeth.burais@aude.gouv.fr - geraldine.deveau@aude.gouv.fr

Réf : 11-20-0161

Madame,

J'accuse réception le **17/11/2020** de votre dossier **complet** de demande d'autorisation d'exploiter portant sur **9,0442 ha**, situés sur les communes de **PENNAUTIER et PEZENS** et appartenant à **vous-même**.

L'exploitant antérieur ou preneur en place, **tel qu'indiqué dans votre demande**, est :

- **Monsieur VILLEROUX Michel sis à 11170 – PEZENS**

Les références administratives de votre dossier sont les suivantes :

- date de réception : **17/11/2020**
- numéro d'enregistrement : **11-20-0161**

Je vous précise que votre dossier présente les pièces nécessaires pour un début d'instruction.

En l'absence de réponse de l'administration dans un délai de quatre mois suivant la date de réception de votre dossier complet mentionnée plus haut, l'autorisation d'exploiter vous sera tacitement accordée, à compter du « **18/03/2021** ».

Ce délai d'instruction de quatre mois est susceptible d'être prolongé de deux mois, conformément à l'article R. 331-6 du code rural et de la pêche maritime. Dans ce cas, vous en serez avisé **avant la date citée ci-dessus**.

En cas d'accord tacite, la copie du présent accusé de réception sera affichée et publiée dans les mêmes conditions qu'une autorisation expresse, conformément à l'article R. 331-6 du code rural et de la pêche maritime : affichage en mairie et publication au recueil des actes administratifs de la préfecture de région.

Après publication, le **présent accusé de réception aura valeur d'attestation d'accord tacite**, telle qu'elle est prévue à l'article L. 232-3 du code des relations entre le public et l'administration – titre III section 1. Il ne vous sera donc pas nécessaire de faire une autre demande d'attestation à l'administration pour bénéficier de vos droits.

Conservez dès maintenant ce document qui sera, en cas d'accord tacite, le seul à valoir autorisation d'exploiter le bien foncier agricole que vous avez demandé.

Je vous prie d'agréer, Madame, l'expression de mes salutations distinguées.

Pour le Directeur Départemental
Des Territoires et de la Mer et par délégation,
L'Ingénieur de l'Agriculture et de l'Environnement,


Géraldine DEVEAU

DDT11

R76-2021-04-09-00022

ARDC dossier autorisation d'exploiter à CHANTRAIT
Bénédicte sous le numéro 11-21-0052

Madame CHANTRAIT Bénédicte
37 Avenue de la Mer

11360 – SAINT JEAN DE BARROU

Carcassonne, le 09 avril 2021

Service Economie Agricole et Développement Rural
Unité Installation, Droits et Structures
Affaire suivie par : E. BURAIIS – G. DEVEAU
04 68 71 76 71 – 04 68 71 76 41
elisabeth.burais@aude.gouv.fr - geraldine.deveau@aude.gouv.fr

Réf : 11-21-0052

Madame,

J'accuse réception le **02/03/2021** de votre dossier **complet** de demande d'autorisation d'exploiter portant sur **2,5740 ha**, situés sur les communes de **DURBAN CORBIERES, FRAISSE DES CORBIERES et SAINT JEAN DE BARROU** et appartenant à **Madame BETHUNE Nadine**.

L'exploitant antérieur ou preneur en place, **tel qu'indiqué dans votre demande**, est :

- **Madame BETHUNE Nadine sise à 11360 - EMBRES ET CASTELMAURE**

Les références administratives de votre dossier sont les suivantes :

- date de réception : **02/03/2021**
- numéro d'enregistrement : **11-21-0052**

Je vous précise que votre dossier présente les pièces nécessaires pour un début d'instruction.

En l'absence de réponse de l'administration dans un délai de quatre mois suivant la date de réception de votre dossier complet mentionnée plus haut, l'autorisation d'exploiter vous sera tacitement accordée, à compter du « **03/07/2021** ».

Ce délai d'instruction de quatre mois est susceptible d'être prolongé de deux mois, conformément à l'article R. 331-6 du code rural et de la pêche maritime. Dans ce cas, vous en serez avisé **avant la date citée ci-dessus**.

En cas d'accord tacite, la copie du présent accusé de réception sera affichée et publiée dans les mêmes conditions qu'une autorisation expresse, conformément à l'article R. 331-6 du code rural et de la pêche maritime : affichage en mairie et publication au recueil des actes administratifs de la préfecture de région.

Après publication, **le présent accusé de réception aura valeur d'attestation d'accord tacite**, telle qu'elle est prévue à l'article L. 232-3 du code des relations entre le public et l'administration – titre III section 1. Il ne vous sera donc pas nécessaire de faire une autre demande d'attestation à l'administration pour bénéficier de vos droits.

Conservez dès maintenant ce document qui sera, en cas d'accord tacite, le seul à valoir autorisation d'exploiter le bien foncier agricole que vous avez demandé.

Je vous prie d'agréer, Madame, l'expression de mes salutations distinguées.

Pour le Directeur Départemental
Des Territoires et de la Mer et par délégation,
L'Ingénieur de l'Agriculture et de l'Environnement,



Géraldine DEVEAU

DDT11

R76-2021-03-05-00012

ARDC dossier autorisation d'exploiter à CHAULET
Gabrielle sous le numéro 11-21-0014

Madame CHAULET Gabrielle
49 Rue d'Alsace

11000 – CARCASSONNE

Carcassonne, le 05 mars 2021

Service Economie Agricole et Développement Rural
Unité Installation, Droits et Structures
Affaire suivie par : E. BURAIS – G. DEVEAU
04 68 71 76 71 – 04 68 71 76 41
elisabeth.burais@aude.gouv.fr - geraldine.deveau@aude.gouv.fr

Réf : 11-21-0014

Madame,

J'accuse réception le **15/02/2021** de votre dossier **complet** de demande d'autorisation d'exploiter portant sur **1,7083 ha**, situés sur la commune de **CAUNES MINERVOIS** et appartenant à **Monsieur BRUDIN Thomas**.

Les biens demandés sont déclarés, par le demandeur, comme étant « **libres de toute occupation** »

Les références administratives de votre dossier sont les suivantes :

- date de réception : **15/02/2021**
- numéro d'enregistrement : **11-21-0014**

Je vous précise que votre dossier présente les pièces nécessaires pour un début d'instruction.

En l'absence de réponse de l'administration dans un délai de quatre mois suivant la date de réception de votre dossier complet mentionnée plus haut, l'autorisation d'exploiter vous sera tacitement accordée, à compter du « **16/06/2021** ».

Ce délai d'instruction de quatre mois est susceptible d'être prolongé de deux mois, conformément à l'article R. 331-6 du code rural et de la pêche maritime. Dans ce cas, vous en serez avisé **avant la date citée ci-dessus**.

En cas d'accord tacite, la copie du présent accusé de réception sera affichée et publiée dans les mêmes conditions qu'une autorisation expresse, conformément à l'article R. 331-6 du code rural et de la pêche maritime : affichage en mairie et publication au recueil des actes administratifs de la préfecture de région.

Après publication, **le présent accusé de réception aura valeur d'attestation d'accord tacite**, telle qu'elle est prévue à l'article L. 232-3 du code des relations entre le public et l'administration – titre III section 1. Il ne vous sera donc pas nécessaire de faire une autre demande d'attestation à l'administration pour bénéficier de vos droits.

Conservez dès maintenant ce document qui sera, en cas d'accord tacite, le seul à valoir autorisation d'exploiter le bien foncier agricole que vous avez demandé.

Je vous prie d'agréer, Madame, l'expression de mes salutations distinguées.

Pour le Directeur Départemental
Des Territoires et de la Mer et par délégation,
L'Ingénieur de l'Agriculture et de l'Environnement,


Géraldine DEVEAU

DDT11

R76-2021-01-19-00014

ARDC dossier autorisation d'exploiter à CONDOURET
Daniel sous le numéro 11-20-0185



**PRÉFÈTE
DE L'AUDE**

*Liberté
Égalité
Fraternité*

**Direction Départementale des
Territoires et de la Mer**

Monsieur CONDOURET Daniel
Les Durands

11410 – MONTAURIOL

Carcassonne, le 19 janvier 2021

Service Economie Agricole et Développement Rural
Unité Installation, Droits et Structures
Affaire suivie par : E. BURAIS – G. DEVEAU
04 68 71 76 71 – 04 68 71 76 41
elisabeth.burais@aude.gouv.fr - geraldine.deveau@aude.gouv.fr

Réf : 11-20-0185

Monsieur,

J'accuse réception le **18/01/2021** de votre dossier **complet** de demande d'autorisation d'exploiter portant sur **6,6490 ha**, situés sur la commune de **PAYRA SUR L'HERS** et appartenant à **Monsieur COVINHES Marc**.

L'exploitant antérieur ou preneur en place, **tel qu'indiqué dans votre demande**, est :

- **Monsieur COVINHES Marc sis à 11410 - PAYRA SUR L'HERS**

Les références administratives de votre dossier sont les suivantes :

- date de réception : **18/01/2021**
- numéro d'enregistrement : **11-20-0185**

Je vous précise que votre dossier présente les pièces nécessaires pour un début d'instruction.

En l'absence de réponse de l'administration dans un délai de quatre mois suivant la date de réception de votre dossier complet mentionnée plus haut, l'autorisation d'exploiter vous sera tacitement accordée, à compter du « **19/05/2021** ».

Ce délai d'instruction de quatre mois est susceptible d'être prolongé de deux mois, conformément à l'article R. 331-6 du code rural et de la pêche maritime. Dans ce cas, vous en serez avisé **avant la date citée ci-dessus**.

En cas d'accord tacite, la copie du présent accusé de réception sera affichée et publiée dans les mêmes conditions qu'une autorisation expresse, conformément à l'article R. 331-6 du code rural et de la pêche maritime : affichage en mairie et publication au recueil des actes administratifs de la préfecture de région.

Après publication, **le présent accusé de réception aura valeur d'attestation d'accord tacite**, telle qu'elle est prévue à l'article L. 232-3 du code des relations entre le public et l'administration – titre III section 1. Il ne vous sera donc pas nécessaire de faire une autre demande d'attestation à l'administration pour bénéficier de vos droits.

Conservez dès maintenant ce document qui sera, en cas d'accord tacite, le seul à valoir autorisation d'exploiter le bien foncier agricole que vous avez demandé.

Je vous prie d'agréer, Monsieur, l'expression de mes salutations distinguées.

Pour le Directeur Départemental
Des Territoires et de la Mer et par délégation,
L'Ingénieur de l'Agriculture et de l'Environnement,

Géraldine DEVEAU

DDT11

R76-2021-01-08-00213

ARDC dossier autorisation d'exploiter à DE KEROULAS
Yohan sous le numéro 11-20-0164



**PRÉFÈTE
DE L'AUDE**

*Liberté
Égalité
Fraternité*

**Direction Départementale des
Territoires et de la Mer**

Monsieur DE KEROULAS Yohan
Le Village

11360 – QUINTILLAN

Carcassonne, le 08 janvier 2021

Service Economie Agricole et Développement Rural
Unité Structures, Installation et Foncier
Affaire suivie par : E. BURAIS – G. DEVEAU
04 68 71 76 71 – 04 68 71 76 41
elisabeth.burais@aude.gouv.fr - geraldine.deveau@aude.gouv.fr

Réf : 11-20-0164

Monsieur,

J'accuse réception le **06/01/2021** de votre dossier **complet** de demande d'autorisation d'exploiter portant sur **8,6832 ha dont 1,8940 ha non soumis à autorisation (bois taillis)**, situés sur la commune de **QUINTILLAN** et appartenant à **vous-même**.

Les biens demandés sont déclarés, par le demandeur, comme étant « **libres de toute occupation** »

Les références administratives de votre dossier sont les suivantes :

- date de réception : **06/01/2021**
- numéro d'enregistrement : **11-20-0164**

Je vous précise que votre dossier présente les pièces nécessaires pour un début d'instruction.

En l'absence de réponse de l'administration dans un délai de quatre mois suivant la date de réception de votre dossier complet mentionnée plus haut, l'autorisation d'exploiter vous sera tacitement accordée, à compter du « **07/05/2021** ».

Ce délai d'instruction de quatre mois est susceptible d'être prolongé de deux mois, conformément à l'article R. 331-6 du code rural et de la pêche maritime. Dans ce cas, vous en serez avisé **avant la date citée ci-dessus**.

En cas d'accord tacite, la copie du présent accusé de réception sera affichée et publiée dans les mêmes conditions qu'une autorisation expresse, conformément à l'article R. 331-6 du code rural et de la pêche maritime : affichage en mairie et publication au recueil des actes administratifs de la préfecture de région.

Après publication, **le présent accusé de réception aura valeur d'attestation d'accord tacite**, telle qu'elle est prévue à l'article L. 232-3 du code des relations entre le public et l'administration – titre III section 1. Il ne vous sera donc pas nécessaire de faire une autre demande d'attestation à l'administration pour bénéficier de vos droits.

Conservez dès maintenant ce document qui sera, en cas d'accord tacite, le seul à valoir autorisation d'exploiter le bien foncier agricole que vous avez demandé.

Je vous prie d'agréer, Monsieur, l'expression de mes salutations distinguées.

Pour le Directeur Départemental
Des Territoires et de la Mer et par délégation,
L'Ingénieur de l'Agriculture et de l'Environnement,


Géraldine DEVEAU

DDT11

R76-2021-02-25-00005

ARDC dossier autorisation d'exploiter à DEPOSTEL
Christelle sous le numéro 11-20-0172



**PRÉFÈTE
DE L'AUDE**

*Liberté
Égalité
Fraternité*

**Direction Départementale des
Territoires et de la Mer**

Madame DEPOSTEL Christelle
7 Rue de la Mairie

11251 - GARDIE

Carcassonne, le 25 février 2021

Service Economie Agricole et Développement Rural
Unité Installation, Droits et Structures
Affaire suivie par : E. BURAIS – G. DEVEAU
04 68 71 76 71 – 04 68 71 76 41
elisabeth.burais@aude.gouv.fr - geraldine.deveau@aude.gouv.fr

Réf : 11-20-0172

Madame,

J'accuse réception le **15/01/2021** de votre dossier **complet** de demande d'autorisation d'exploiter portant sur **2,6409 ha**, situés sur la commune de **GARDIE** et appartenant à **Madame MARCH Anne-Marie**.

L'exploitant antérieur ou preneur en place, **tel qu'indiqué dans votre demande**, est :

- **Madame MARCH Anne-Marie sise à 11250 – GARDIE**

Les références administratives de votre dossier sont les suivantes :

- date de réception : **15/01/2021**
- numéro d'enregistrement : **11-20-0172**

Je vous précise que votre dossier présente les pièces nécessaires pour un début d'instruction.

En l'absence de réponse de l'administration dans un délai de quatre mois suivant la date de réception de votre dossier complet mentionnée plus haut, l'autorisation d'exploiter vous sera tacitement accordée, à compter du « **16/05/2021** ».

Ce délai d'instruction de quatre mois est susceptible d'être prolongé de deux mois, conformément à l'article R. 331-6 du code rural et de la pêche maritime. Dans ce cas, vous en serez avisé **avant la date citée ci-dessus**.

En cas d'accord tacite, la copie du présent accusé de réception sera affichée et publiée dans les mêmes conditions qu'une autorisation expresse, conformément à l'article R. 331-6 du code rural et de la pêche maritime : affichage en mairie et publication au recueil des actes administratifs de la préfecture de région.

Après publication, **le présent accusé de réception aura valeur d'attestation d'accord tacite**, telle qu'elle est prévue à l'article L. 232-3 du code des relations entre le public et l'administration – titre III section 1. Il ne vous sera donc pas nécessaire de faire une autre demande d'attestation à l'administration pour bénéficier de vos droits.

Conservez dès maintenant ce document qui sera, en cas d'accord tacite, le seul à valoir autorisation d'exploiter le bien foncier agricole que vous avez demandé.

Je vous prie d'agréer, Madame, l'expression de mes salutations distinguées.

Pour le Directeur Départemental
Des Territoires et de la Mer et par délégation,
L'Ingénieur de l'Agriculture et de l'Environnement,


Géraldine DEVEAU

DDT11

R76-2021-03-19-00002

ARDC dossier autorisation d'exploiter à DURA Olivier sous
le numéro 11-20-0163



**PRÉFÈTE
DE L'AUDE**

*Liberté
Égalité
Fraternité*

**Direction Départementale des
Territoires et de la Mer**

Monsieur DURA Olivier
GAEC LA REDONDE
300 Avenue de Truilhas

11590 – SALLELES D'AUDE

Carcassonne, le 08 janvier 2021

Service Economie Agricole et Développement Rural
Unité Structures, Installation et Foncier
Affaire suivie par : E. BURAIS – G. DEVEAU
04 68 71 76 71 – 04 68 71 76 41
elisabeth.burais@aude.gouv.fr - geraldine.deveau@aude.gouv.fr
Réf : 11-20-0163

Messieurs,

J'accuse réception le **18/11/2020** de votre dossier **complet** de demande d'autorisation d'exploiter portant sur la modification statutaire devant intervenir dans le **GAEC LA REDONDE**, au sein duquel, Monsieur DURA Olivier deviendra associé exploitant.

Le demandeur déclare que la modification statutaire n'entraînera pas de modification du foncier exploité par le GAEC LA REDONDE, sur les communes de **CAPESTANG (34), CUXAC D'AUDE, MONTADY (34), MONTELS (34), OUVAILLAN** et appartenant au **GAEC LA REDONDE**, à **Monsieur DURA Bruno** et à **Monsieur TULLIERE David**.

La société demandeuse compte désormais 3 associés exploitants : Monsieur DURA Bruno, Monsieur TULLIERE David et Monsieur DURA Olivier.

Les références administratives de votre dossier sont les suivantes :

- date de réception : **18/11/2020**
- numéro d'enregistrement : **11-20-0163**

Je vous précise que votre dossier présente les pièces nécessaires pour un début d'instruction.

En l'absence de réponse de l'administration dans un délai de quatre mois suivant la date de réception de votre dossier complet mentionnée plus haut, l'autorisation d'exploiter vous sera tacitement accordée, à compter du « **19/03/2021** ».

Ce délai d'instruction de quatre mois est susceptible d'être prolongé de deux mois, conformément à l'article R. 331-6 du code rural et de la pêche maritime. Dans ce cas, vous en serez avisé **avant la date citée ci-dessus**.

En cas d'accord tacite, la copie du présent accusé de réception sera affichée et publiée dans les mêmes conditions qu'une autorisation expresse, conformément à l'article R. 331-6 du code rural et de la pêche maritime : affichage en mairie et publication au recueil des actes administratifs de la préfecture de région.

Après publication, **le présent accusé de réception aura valeur d'attestation d'accord tacite**, telle qu'elle est prévue à l'article L. 232-3 du code des relations entre le public et l'administration – titre III section 1. Il ne vous sera donc pas nécessaire de faire une autre demande d'attestation à l'administration pour bénéficier de vos droits.

Conservez dès maintenant ce document qui sera, en cas d'accord tacite, le seul à valoir autorisation d'exploiter le bien foncier agricole que vous avez demandé.

Je vous prie d'agréer, Messieurs, l'expression de mes salutations distinguées.

Pour le Directeur Départemental
Des Territoires et de la Mer et par délégation,
L'Ingénieur de l'Agriculture et de l'Environnement,


Géraldine DEVEAU

DDT11

R76-2021-03-17-00006

ARDC dossier autorisation d'exploiter à FERRIE Florent
sous le numéro 11-20-0159



**PRÉFÈTE
DE L'AUDE**

*Liberté
Égalité
Fraternité*

**Direction Départementale des
Territoires et de la Mer**

Monsieur FERRIE Florent
10 Rue Hugues BERNARD

11000 – CARCASSONNE

Carcassonne, le 07 janvier 2021

Service Economie Agricole et Développement Rural
Unité Structures, Installation et Foncier
Affaire suivie par : E. BURAIIS – G. DEVEAU
04 68 71 76 71 – 04 68 71 76 41
elisabeth.burais@aude.gouv.fr - geraldine.deveau@aude.gouv.fr

Réf : 11-20-0159

Monsieur,

J'accuse réception le **16/11/2020** de votre dossier **complet** de demande d'autorisation d'exploiter portant sur **0,1289 h**, situés sur la commune de **PEZENS** et appartenant à **Monsieur HASNAOUI Saïd**.

L'exploitant antérieur ou preneur en place, **tel qu'indiqué dans votre demande**, est :

- **Monsieur HASNAOUI Saïd sis à 11000 – CARCASSONNE**

Les références administratives de votre dossier sont les suivantes :

- date de réception : **16/11/2020**
- numéro d'enregistrement : **11-20-0159**

Je vous précise que votre dossier présente les pièces nécessaires pour un début d'instruction.

En l'absence de réponse de l'administration dans un délai de quatre mois suivant la date de réception de votre dossier complet mentionnée plus haut, l'autorisation d'exploiter vous sera tacitement accordée, à compter du « **17/03/2021** ».

Ce délai d'instruction de quatre mois est susceptible d'être prolongé de deux mois, conformément à l'article R. 331-6 du code rural et de la pêche maritime. Dans ce cas, vous en serez avisé **avant la date citée ci-dessus**.

En cas d'accord tacite, la copie du présent accusé de réception sera affichée et publiée dans les mêmes conditions qu'une autorisation expresse, conformément à l'article R. 331-6 du code rural et de la pêche maritime : affichage en mairie et publication au recueil des actes administratifs de la préfecture de région.

Après publication, **le présent accusé de réception aura valeur d'attestation d'accord tacite**, telle qu'elle est prévue à l'article L. 232-3 du code des relations entre le public et l'administration – titre III section 1. Il ne vous sera donc pas nécessaire de faire une autre demande d'attestation à l'administration pour bénéficier de vos droits.

Conservez dès maintenant ce document qui sera, en cas d'accord tacite, le seul à valoir autorisation d'exploiter le bien foncier agricole que vous avez demandé.

Je vous prie d'agréer, Monsieur, l'expression de mes salutations distinguées.

Pour le Directeur Départemental
Des Territoires et de la Mer et par délégation,
L'Ingénieur de l'Agriculture et de l'Environnement,


Géraldine DÉVEAU

DDT11

R76-2021-03-01-00024

ARDC dossier autorisation d'exploiter à FISCHER Thomas
sous le numéro 11-20-0182-1



**PRÉFÈTE
DE L'AUDE**

*Liberté
Égalité
Fraternité*

**Direction Départementale des
Territoires et de la Mer**

Monsieur FISCHER Thomas
25 SAMBERG

48629 – METELEN
ALLEMAGNE

Carcassonne, le 01 mars 2021

Service Economie Agricole et Développement Rural
Unité Installation, Droits et Structures
Affaire suivie par : E. BURAIIS – G. DEVEAU
04 68 71 76 71 – 04 68 71 76 41
elisabeth.burais@aude.gouv.fr - geraldine.deveau@aude.gouv.fr

Réf : 11-20-0182-1

Monsieur,

J'accuse réception le **19/01/2021** de votre dossier **complet** de demande d'autorisation d'exploiter portant sur **12,8820 ha**, situés sur la commune de **BELPECH** et appartenant à **vous-même**.

L'exploitant antérieur ou preneur en place, **tel qu'indiqué dans votre demande**, est :
- **Monsieur MARCEL Lionel sis à 11420 BELPECH**

Les références administratives de votre dossier sont les suivantes :

- date de réception : **19/01/2021**
- numéro d'enregistrement : **11-20-0182-1**

Je vous précise que votre dossier présente les pièces nécessaires pour un début d'instruction.

En l'absence de réponse de l'administration dans un délai de quatre mois suivant la date de réception de votre dossier complet mentionnée plus haut, l'autorisation d'exploiter vous sera tacitement accordée, à compter du « **20/05/2021** ».

Ce délai d'instruction de quatre mois est susceptible d'être prolongé de deux mois, conformément à l'article R. 331-6 du code rural et de la pêche maritime. Dans ce cas, vous en serez avisé **avant la date citée ci-dessus**.

En cas d'accord tacite, la copie du présent accusé de réception sera affichée et publiée dans les mêmes conditions qu'une autorisation expresse, conformément à l'article R. 331-6 du code rural et de la pêche maritime : affichage en mairie et publication au recueil des actes administratifs de la préfecture de région.

Après publication, **le présent accusé de réception aura valeur d'attestation d'accord tacite**, telle qu'elle est prévue à l'article L. 232-3 du code des relations entre le public et l'administration – titre III section 1. Il ne vous sera donc pas nécessaire de faire une autre demande d'attestation à l'administration pour bénéficier de vos droits.

Conservez dès maintenant ce document qui sera, en cas d'accord tacite, le seul à valoir autorisation d'exploiter le bien foncier agricole que vous avez demandé.

Je vous prie d'agréer, Monsieur, l'expression de mes salutations distinguées.

Pour le Directeur Départemental
Des Territoires et de la Mer et par délégation,
L'Ingénieur de l'Agriculture et de l'Environnement,


Géraldine DEVEAU

DDT11

R76-2021-03-01-00025

ARDC dossier autorisation d'exploiter à FISCHER Thomas
sous le numéro 11-20-0182-2



**PRÉFÈTE
DE L'AUDE**

*Liberté
Égalité
Fraternité*

**Direction Départementale des
Territoires et de la Mer**

Monsieur FISCHER Thomas
25 SAMBERG

48629 – METELEN
ALLEMAGNE

Carcassonne, le 01 mars 2021

Service Economie Agricole et Développement Rural
Unité Installation, Droits et Structures
Affaire suivie par : E. BURAI – G. DEVEAU
04 68 71 76 71 – 04 68 71 76 41
elisabeth.burais@aude.gouv.fr - geraldine.deveau@aude.gouv.fr

Réf : 11-20-0182-2

Monsieur,

J'accuse réception le **19/01/2021** de votre dossier **complet** de demande d'autorisation d'exploiter portant sur **51,7348 ha dont 0,5562 ha non soumis à autorisation (bois taillis et sols)**, situés sur la commune de **BELPECH** et appartenant à **vous-même**.

L'exploitant antérieur ou preneur en place, **tel qu'indiqué dans votre demande**, est :

- **L'EARL DE PUICHERIC sise à 09500 – LAPENNE**

Les références administratives de votre dossier sont les suivantes :

- date de réception : **19/01/2021**
- numéro d'enregistrement : **11-20-0182-2**

Je vous précise que votre dossier présente les pièces nécessaires pour un début d'instruction.

En l'absence de réponse de l'administration dans un délai de quatre mois suivant la date de réception de votre dossier complet mentionnée plus haut, l'autorisation d'exploiter vous sera tacitement accordée, à compter du « **20/05/2021** ».

Ce délai d'instruction de quatre mois est susceptible d'être prolongé de deux mois, conformément à l'article R. 331-6 du code rural et de la pêche maritime. Dans ce cas, vous en serez avisé **avant la date citée ci-dessus**.

En cas d'accord tacite, la copie du présent accusé de réception sera affichée et publiée dans les mêmes conditions qu'une autorisation expresse, conformément à l'article R. 331-6 du code rural et de la pêche maritime : affichage en mairie et publication au recueil des actes administratifs de la préfecture de région.

Après publication, **le présent accusé de réception aura valeur d'attestation d'accord tacite**, telle qu'elle est prévue à l'article L. 232-3 du code des relations entre le public et l'administration – titre III section 1. Il ne vous sera donc pas nécessaire de faire une autre demande d'attestation à l'administration pour bénéficier de vos droits.

Conservez dès maintenant ce document qui sera, en cas d'accord tacite, le seul à valoir autorisation d'exploiter le bien foncier agricole que vous avez demandé.

Je vous prie d'agréer, Monsieur, l'expression de mes salutations distinguées.

Pour le Directeur Départemental
Des Territoires et de la Mer et par délégation,
L'Ingénieur de l'Agriculture et de l'Environnement,


Géraldine DEVEAU

DDT11

R76-2021-03-05-00015

ARDC dossier autorisation d'exploiter à FOURCADE
Christelle sous le numéro 11-21-0017

Madame FOURCADE Christelle
Le Gabachou

11420 - MOLANDIER

Carcassonne, le 05 mars 2021

Service Economie Agricole et Développement Rural
Unité Installation, Droits et Structures
Affaire suivie par : E. BURAIIS – G. DEVEAU
04 68 71 76 71 – 04 68 71 76 41
elisabeth.burais@aude.gouv.fr - geraldine.deveau@aude.gouv.fr

Réf : 11-21-0017

Madame,

J'accuse réception le **26/01/2021** de votre dossier **complet** de demande d'autorisation d'exploiter portant sur **3,0350 ha (activité de maraîchage)**, situés sur la commune de **MOLANDIER** et appartenant à **vous-même**.

L'exploitant antérieur ou preneur en place, **tel qu'indiqué dans votre demande**, est :
- Madame FOURCADE Isabelle sise à 11420 - MOLANDIER (Régularisation)

Les références administratives de votre dossier sont les suivantes :

- date de réception : **26/01/2021**
- numéro d'enregistrement : **11-21-0017**

Je vous précise que votre dossier présente les pièces nécessaires pour un début d'instruction.

En l'absence de réponse de l'administration dans un délai de quatre mois suivant la date de réception de votre dossier complet mentionnée plus haut, l'autorisation d'exploiter vous sera tacitement accordée, à compter du « **27/05/2021** ».

Ce délai d'instruction de quatre mois est susceptible d'être prolongé de deux mois, conformément à l'article R. 331-6 du code rural et de la pêche maritime. Dans ce cas, vous en serez avisé **avant la date citée ci-dessus**.


En cas d'accord tacite, la copie du présent accusé de réception sera affichée et publiée dans les mêmes conditions qu'une autorisation expresse, conformément à l'article R. 331-6 du code rural et de la pêche maritime : affichage en mairie et publication au recueil des actes administratifs de la préfecture de région.

Après publication, **le présent accusé de réception aura valeur d'attestation d'accord tacite**, telle qu'elle est prévue à l'article L. 232-3 du code des relations entre le public et l'administration – titre III section 1. Il ne vous sera donc pas nécessaire de faire une autre demande d'attestation à l'administration pour bénéficier de vos droits.

Conservez dès maintenant ce document qui sera, en cas d'accord tacite, le seul à valoir autorisation d'exploiter le bien foncier agricole que vous avez demandé.

Je vous prie d'agréer, Madame, l'expression de mes salutations distinguées.

Pour le Directeur Départemental
Des Territoires et de la Mer et par délégation,
L'Ingénieur de l'Agriculture et de l'Environnement,


Géraldine DEVEAU

DDT11

R76-2021-05-01-00001

ARDC dossier autorisation d'exploiter à GARRIGUES
Clémence sous le numéro 11-20-0193



**PRÉFÈTE
DE L'AUDE**

*Liberté
Égalité
Fraternité*

**Direction Départementale des
Territoires et de la Mer**

Madame GARRIGUES Clémence
3 Rue Laurios

11610 - PENNAUTIER

Carcassonne, le 19 janvier 2021

Service Economie Agricole et Développement Rural
Unité Installation, Droits et Structures
Affaire suivie par : E. BURAIIS – G. DEVEAU
04 68 71 76 71 – 04 68 71 76 41
elisabeth.burais@aude.gouv.fr - geraldine.deveau@aude.gouv.fr

Réf : 11-20-0193

Madame,

J'accuse réception le **30/12/2020** de votre dossier **complet** de demande d'autorisation d'exploiter portant sur **7,0485 ha**, situés sur la commune de **PENNAUTIER** et appartenant à **Monsieur GARRIGUES Charles**.

L'exploitant antérieur ou preneur en place, **tel qu'indiqué dans votre demande**, est :

- **Monsieur GARRIGUES Charles sis à 11610 – PENNAUTIER**

Les références administratives de votre dossier sont les suivantes :

- date de réception : **30/12/2020**
- numéro d'enregistrement : **11-20-0193**

Je vous précise que votre dossier présente les pièces nécessaires pour un début d'instruction.

En l'absence de réponse de l'administration dans un délai de quatre mois suivant la date de réception de votre dossier complet mentionnée plus haut, l'autorisation d'exploiter vous sera tacitement accordée, à compter du « **01/05/2021** ».

Ce délai d'instruction de quatre mois est susceptible d'être prolongé de deux mois, conformément à l'article R. 331-6 du code rural et de la pêche maritime. Dans ce cas, vous en serez avisé **avant la date citée ci-dessus**.

En cas d'accord tacite, la copie du présent accusé de réception sera affichée et publiée dans les mêmes conditions qu'une autorisation expresse, conformément à l'article R. 331-6 du code rural et de la pêche maritime : affichage en mairie et publication au recueil des actes administratifs de la préfecture de région.

Après publication, **le présent accusé de réception aura valeur d'attestation d'accord tacite**, telle qu'elle est prévue à l'article L. 232-3 du code des relations entre le public et l'administration – titre III section 1. Il ne vous sera donc pas nécessaire de faire une autre demande d'attestation à l'administration pour bénéficier de vos droits.

Conservez dès maintenant ce document qui sera, en cas d'accord tacite, le seul à valoir autorisation d'exploiter le bien foncier agricole que vous avez demandé.

Je vous prie d'agréer, Madame, l'expression de mes salutations distinguées.

Pour le Directeur Départemental
Des Territoires et de la Mer et par délégation,
L'Ingénieur de l'Agriculture et de l'Environnement,

Géraldine DEVEAU

DDT11

R76-2021-03-01-00028

ARDC dossier autorisation d'exploiter à GROS Adrien
sous le numéro 11-21-0008



**PRÉFÈTE
DE L'AUDE**

*Liberté
Égalité
Fraternité*

**Direction Départementale des
Territoires et de la Mer**

Monsieur GROS Adrien
81 Rue du Levant

11220 – ARQUETTES EN VAL

Carcassonne, le 01 mars 2021

Service Economie Agricole et Développement Rural
Unité Installation, Droits et Structures
Affaire suivie par : E. BURAI – G. DEVEAU
04 68 71 76 71 – 04 68 71 76 41
elisabeth.burais@aude.gouv.fr - geraldine.deveau@aude.gouv.fr

Réf : 11-21-0008

Monsieur,

J'accuse réception le **13/01/2021** de votre dossier **complet** de demande d'autorisation d'exploiter portant sur les modifications statutaires devant intervenir dans le GAEC DES GARRIGUES ARQUETTOISES, au sein duquel, Monsieur gros Adrien va devenir associé exploitant.

Le demandeur déclare que les modifications statutaires n'entraînent pas de modification du foncier exploité par le GAEC sur les communes d'**ARQUETTES EN VAL, VAL DE DAGNE, SERVIES EN VAL et VILLETRITOLS.**

Ces biens appartiennent à différents propriétaires dont la liste est annexée au présent courrier.

Après opération, le GAEC DES GARRIGUES ARQUETTOISES comptera 5 associés exploitants : M. GROS Adrien, M. BARBOUTEAU Grégory, Mme GROS Emilie, M. GROS Pascal et Mme CREUSO Martine.

L'exploitant antérieur ou preneur en place, **tel qu'indiqué dans votre demande**, est :

- **Le GAEC DES GARRIGUES ARQUETTOISES sis à 11220 - ARQUETTES EN VAL**

Les références administratives de votre dossier sont les suivantes :

- date de réception : **13/01/2021**
- numéro d'enregistrement : **11-21-0008**

Je vous précise que votre dossier présente les pièces nécessaires pour un début d'instruction.

En l'absence de réponse de l'administration dans un délai de quatre mois suivant la date de réception de votre dossier complet mentionnée plus haut, l'autorisation d'exploiter vous sera tacitement accordée, à compter du « **14/05/2021** ».

Ce délai d'instruction de quatre mois est susceptible d'être prolongé de deux mois, conformément à l'article R. 331-6 du code rural et de la pêche maritime. Dans ce cas, vous en serez avisé **avant la date citée ci-dessus.**

En cas d'accord tacite, la copie du présent accusé de réception sera affichée et publiée dans les mêmes conditions qu'une autorisation expresse, conformément à l'article R. 331-6 du code rural et de la pêche maritime : affichage en mairie et publication au recueil des actes administratifs de la préfecture de région.

..... /



**PRÉFÈTE
DE L'AUDE**

*Liberté
Égalité
Fraternité*

**Direction Départementale des
Territoires et de la Mer**

Après publication, **le présent accusé de réception aura valeur d'attestation d'accord tacite**, telle qu'elle est prévue à l'article L. 232-3 du code des relations entre le public et l'administration – titre III section 1. Il ne vous sera donc pas nécessaire de faire une autre demande d'attestation à l'administration pour bénéficier de vos droits.

Conservez dès maintenant ce document qui sera, en cas d'accord tacite, le seul à valoir autorisation d'exploiter le bien foncier agricole que vous avez demandé.

Je vous prie d'agréer, Monsieur, l'expression de mes salutations distinguées.

Pour le Directeur Départemental
Des Territoires et de la Mer et par délégation,
L'Ingénieur de l'Agriculture et de l'Environnement,


Géraldine DEVEAU

ANNEXE 1

Les biens objets de la demande appartiennent à :

La Commune d'ARQUETTES EN VAL

La Commune de VAL DE DAGNE

Monsieur GROS Pascal

Madame CREUSO Martine

Monsieur SEGUY Bruno

Monsieur SEGUY Jean-Luc

L'Indivision DELONGUEVAL

Madame BOUGES Anne

Monsieur BOUGES Jean-Jacques

Madame BOUGES Marie-Line

Monsieur COMBES Sylvain

Madame COMBES Lysette

Le GFA DU VAL DE DAGNE représenté par Monsieur CRESPO Jean-Louis

La SCI MALUNE

Monsieur OUSTRIC Georges

PBBK DOMAINE DE DOMNEUVE représenté par Monsieur MC KAY Nick

Le GFA DOMNEUVE représenté par Monsieur ESCAFFRE Alain

Monsieur GROS Adrien

Madame MIRAILLE Corinne

Monsieur GAUBERT Jean

Monsieur DUPOND Gérard

DDT11

R76-2020-11-06-00017

ARDC dossier autorisation d'exploiter à GUILLE Xavier
sous le numéro 11-20-0115



**PRÉFÈTE
DE L'AUDE**

*Liberté
Égalité
Fraternité*

**Direction Départementale des
Territoires et de la Mer**

Monsieur GUILLE Xavier
19 Rue de la Beurada

11220 – SAINT LAURENT DE LA CABRE-
RISSE

Carcassonne, le 06 novembre 2020

Service Economie Agricole et Développement Rural
Unité Structures, Installation et Foncier
Affaire suivie par : E. BURAIIS – G. DEVEAU
04 68 71 76 71 – 04 68 71 76 41
elisabeth.burais@aude.gouv.fr - geraldine.deveau@aude.gouv.fr
Réf : 11-20-0115

Monsieur,

J'accuse réception le **06/08/2020** de votre dossier **complet** de demande d'autorisation d'exploiter portant sur **22,0227 ha dont 4,8406 ha non soumis à autorisation (bois taillis, jardins et sols)**, situés sur la commune de **SAINT LAURENT DE LA CABRERISSE** et appartenant à **Madame VILLA France et à vous-même**.

L'exploitant antérieur ou preneur en place, **tel qu'indiqué dans votre demande**, est :
- Monsieur VIDAL Michel sis à 11220 – SAINT LAURENT DE LA CABRERISSE

Les références administratives de votre dossier sont les suivantes :

- date de réception : **06/08/2020**
- numéro d'enregistrement : **11-20-0115**

Je vous précise que votre dossier présente les pièces nécessaires pour un début d'instruction.

En l'absence de réponse de l'administration dans un délai de quatre mois suivant la date de réception de votre dossier complet mentionnée plus haut, l'autorisation d'exploiter vous sera tacitement accordée, à compter du « **07/12/2020** ».

Ce délai d'instruction de quatre mois est susceptible d'être prolongé de deux mois, conformément à l'article R. 331-6 du code rural et de la pêche maritime. Dans ce cas, vous en serez avisé **avant la date citée ci-dessus**.

En cas d'accord tacite, la copie du présent accusé de réception sera affichée et publiée dans les mêmes conditions qu'une autorisation expresse, conformément à l'article R. 331-6 du code rural et de la pêche maritime : affichage en mairie et publication au recueil des actes administratifs de la préfecture de région.

Après publication, **le présent accusé de réception aura valeur d'attestation d'accord tacite**, telle qu'elle est prévue à l'article L. 232-3 du code des relations entre le public et l'administration – titre III section 1. Il ne vous sera donc pas nécessaire de faire une autre demande d'attestation à l'administration pour bénéficier de vos droits.

Conservez dès maintenant ce document qui sera, en cas d'accord tacite, le seul à valoir autorisation d'exploiter le bien foncier agricole que vous avez demandé.

Je vous prie d'agréer, Monsieur, l'expression de mes salutations distinguées

Pour le Directeur Départemental
Des Territoires et de la Mer et par délégation,
L'Ingénieur de l'Agriculture et de l'Environnement,


Géraldine DEVEAU

DDT11

R76-2021-03-10-00013

ARDC dossier autorisation d'exploiter à HOUY Raynaldo
sous le numéro 11-20-0156



**PRÉFÈTE
DE L'AUDE**

*Liberté
Égalité
Fraternité*

**Direction Départementale des
Territoires et de la Mer**

Monsieur HOUY Raynaldo
Domaine de Mirailhes

11220 – LAGRASSE

Carcassonne, le 04 décembre 2020

Service Economie Agricole et Développement Rural
Unité Structures, Installation et Foncier
Affaire suivie par : E. BURAI – G. DEVEAU
04 68 71 76 71 – 04 68 71 76 41
elisabeth.burais@aude.gouv.fr - geraldine.deveau@aude.gouv.fr

Réf : 11-20-0156

Monsieur,

J'accuse réception le **09/11/2020** de votre dossier **complet** de demande d'autorisation d'exploiter portant sur **5,0268 ha**, situés sur la commune de **LAGRASSE** et appartenant à **Madame BALLOUL Françoise et à vous-même**.

Les biens demandés sont déclarés, par le demandeur, comme étant « **libres de toute occupation** »

Les références administratives de votre dossier sont les suivantes :

- date de réception : **09/11/2020**
- numéro d'enregistrement : **11-20-0156**

Je vous précise que votre dossier présente les pièces nécessaires pour un début d'instruction.

En l'absence de réponse de l'administration dans un délai de quatre mois suivant la date de réception de votre dossier complet mentionnée plus haut, l'autorisation d'exploiter vous sera tacitement accordée, à compter du « **10/03/2021** ».

Ce délai d'instruction de quatre mois est susceptible d'être prolongé de deux mois, conformément à l'article R. 331-6 du code rural et de la pêche maritime. Dans ce cas, vous en serez avisé **avant la date citée ci-dessus**.

En cas d'accord tacite, la copie du présent accusé de réception sera affichée et publiée dans les mêmes conditions qu'une autorisation expresse, conformément à l'article R. 331-6 du code rural et de la pêche maritime : affichage en mairie et publication au recueil des actes administratifs de la préfecture de région.

Après publication, **le présent accusé de réception aura valeur d'attestation d'accord tacite**, telle qu'elle est prévue à l'article L. 232-3 du code des relations entre le public et l'administration – titre III section 1. Il ne vous sera donc pas nécessaire de faire une autre demande d'attestation à l'administration pour bénéficier de vos droits.

Conservez dès maintenant ce document qui sera, en cas d'accord tacite, le seul à valoir autorisation d'exploiter le bien foncier agricole que vous avez demandé.

Je vous prie d'agréer, Monsieur, l'expression de mes salutations distinguées.

Pour le Directeur Départemental
Des Territoires et de la Mer et par délégation,
L'Ingénieur de l'Agriculture et de l'Environnement,


Géraldine DEVEAU

DDT11

R76-2021-04-12-00024

ARDC dossier autorisation d'exploiter à JALBAUD Loïs
sous le numéro 11-21-0053



**PRÉFET
DE L'AUDE**

*Liberté
Égalité
Fraternité*

**Direction Départementale des
Territoires et de la Mer**

Monsieur JALBAUD Loïs
4 Place du Plô

11400 – VERDUN EN LAURAGAIS

Carcassonne, le 12 avril 2021

Service Economie Agricole et Développement Rural
Unité Installation, Droits et Structures
Affaire suivie par : E. BURAIIS – G. DEVEAU
04 68 71 76 71 – 04 68 71 76 41
elisabeth.burais@aude.gouv.fr - geraldine.deveau@aude.gouv.fr

Réf : 11-21-0053

Monsieur,

J'accuse réception le **02/03/2021** de votre dossier **complet** de demande d'autorisation d'exploiter portant sur **19,5061 ha**, situés sur les communes de **CARLIPA, LASBORDES, VILLEPINTE et VILLESPIY** et appartenant à **Madame ABELANET BARES Anne-Marie et Monsieur CROS Roger**.

L'exploitant antérieur ou preneur en place, **tel qu'indiqué dans votre demande**, est :

- **Monsieur CROS Roger, gérant de l'EARL SAINT ANDRIEU sise à 11400 - CASTELNAUDARY**

Les références administratives de votre dossier sont les suivantes :

- date de réception : **02/03/2021**
- numéro d'enregistrement : **11-21-0053**

Je vous précise que votre dossier présente les pièces nécessaires pour un début d'instruction.

En l'absence de réponse de l'administration dans un délai de quatre mois suivant la date de réception de votre dossier complet mentionnée plus haut, l'autorisation d'exploiter vous sera tacitement accordée, à compter du « **03/07/2021** ».

Ce délai d'instruction de quatre mois est susceptible d'être prolongé de deux mois, conformément à l'article R. 331-6 du code rural et de la pêche maritime. Dans ce cas, vous en serez avisé **avant la date citée ci-dessus**.

En cas d'accord tacite, la copie du présent accusé de réception sera affichée et publiée dans les mêmes conditions qu'une autorisation expresse, conformément à l'article R. 331-6 du code rural et de la pêche maritime : **affichage en mairie et publication au recueil des actes administratifs de la préfecture de région**.

Après publication, **le présent accusé de réception aura valeur d'attestation d'accord tacite**, telle qu'elle est prévue à l'article L. 232-3 du code des relations entre le public et l'administration – titre III section I. Il ne vous sera donc pas nécessaire de faire une autre demande d'attestation à l'administration pour bénéficier de vos droits.

Conservez dès maintenant ce document qui sera, en cas d'accord tacite, le seul à valoir autorisation d'exploiter le bien foncier agricole que vous avez demandé.

Je vous prie d'agréer, Monsieur, l'expression de mes salutations distinguées.

Pour le Directeur Départemental
Des Territoires et de la Mer et par délégation,
L'Ingénieur de l'Agriculture et de l'Environnement,

Géraldine DEVEAU

DDT11

R76-2021-04-12-00025

ARDC dossier autorisation d'exploiter à JALBAUD Loïs
sous le numéro 11-21-0054



PRÉFET DE L'AUDE

Liberté
Égalité
Fraternité

Direction Départementale des
Territoires et de la Mer

Monsieur JALBAUD Loïs
4 Place du Piô

11400 – VERDUN EN LAURAGAIS

Carcassonne, le 12 avril 2021

Service Economie Agricole et Développement Rural
Unité Installation, Droits et Structures
Affaire suivie par : E. BURAIIS – G. DEVEAU
04 68 71 76 71 – 04 68 71 76 41
elisabeth.burais@aude.gouv.fr - geraldine.deveau@aude.gouv.fr

Réf : 11-21-0054

Monsieur,

J'accuse réception le **02/03/2021** de votre dossier **complet** de demande d'autorisation d'exploiter portant sur **5,6584 ha**, situés sur la commune de **VILLESPIY** et appartenant à **Monsieur SELARIES Pierre**.

L'exploitant antérieur ou preneur en place, **tel qu'indiqué dans votre demande**, est :

- **Monsieur WIBERG Sven sis à 11400 - SAINT PAPOUL**

Les références administratives de votre dossier sont les suivantes :

- date de réception : **02/03/2021**
- numéro d'enregistrement : **11-21-0054**

Je vous précise que votre dossier présente les pièces nécessaires pour un début d'instruction.

En l'absence de réponse de l'administration dans un délai de quatre mois suivant la date de réception de votre dossier complet mentionnée plus haut, l'autorisation d'exploiter vous sera tacitement accordée, à compter du « **03/07/2021** ».

Ce délai d'instruction de quatre mois est susceptible d'être prolongé de deux mois, conformément à l'article R. 331-6 du code rural et de la pêche maritime. Dans ce cas, vous en serez avisé **avant la date citée ci-dessus**.

En cas d'accord tacite, la copie du présent accusé de réception sera affichée et publiée dans les mêmes conditions qu'une autorisation expresse, conformément à l'article R. 331-6 du code rural et de la pêche maritime : affichage en mairie et publication au recueil des actes administratifs de la préfecture de région.

Après publication, **le présent accusé de réception aura valeur d'attestation d'accord tacite**, telle qu'elle est prévue à l'article L. 232-3 du code des relations entre le public et l'administration – titre III section 1. Il ne vous sera donc pas nécessaire de faire une autre demande d'attestation à l'administration pour bénéficier de vos droits.

Conservez dès maintenant ce document qui sera, en cas d'accord tacite, le seul à valoir autorisation d'exploiter le bien foncier agricole que vous avez demandé.

Je vous prie d'agréer, Monsieur, l'expression de mes salutations distinguées.

Pour le Directeur Départemental
Des Territoires et de la Mer et par délégation,
L'Ingénieur de l'Agriculture et de l'Environnement,

Géraldine DEVEAU

DDT11

R76-2021-04-12-00026

ARDC dossier autorisation d'exploiter à JALBAUD Loïs
sous le numéro 11-21-0055

Monsieur JALBAUD Loïs
4 Place du Piô

11400 – VERDUN EN LAURAGAIS

Carcassonne, le 12 avril 2021

Service Economie Agricole et Développement Rural
Unité Installation, Droits et Structures
Affaire suivie par : E. BURAIIS – G. DEVEAU
04 68 71 76 71 – 04 68 71 76 41
elisabeth.burais@aude.gouv.fr - geraldine.deveau@aude.gouv.fr

Réf : 11-21-0055

Monsieur,

J'accuse réception le **02/03/2021** de votre dossier **complet** de demande d'autorisation d'exploiter portant sur **3,1395 ha**, situés sur la commune de **VILLESPIY** et appartenant à **Monsieur SELARIES Pierre**.

L'exploitant antérieur ou preneur en place, **tel qu'indiqué dans votre demande**, est :

- **Monsieur ROUDET Christian** sis à **11170 – VILLESPIY**

Les références administratives de votre dossier sont les suivantes :

- date de réception : **02/03/2021**
- numéro d'enregistrement : **11-21-0055**

Je vous précise que votre dossier présente les pièces nécessaires pour un début d'instruction.

En l'absence de réponse de l'administration dans un délai de quatre mois suivant la date de réception de votre dossier complet mentionnée plus haut, l'autorisation d'exploiter vous sera tacitement accordée, à compter du « **03/07/2021** ».

Ce délai d'instruction de quatre mois est susceptible d'être prolongé de deux mois, conformément à l'article R. 331-6 du code rural et de la pêche maritime. Dans ce cas, vous en serez avisé **avant la date citée ci-dessus**.

En cas d'accord tacite, la copie du présent accusé de réception sera affichée et publiée dans les mêmes conditions qu'une autorisation expresse, conformément à l'article R. 331-6 du code rural et de la pêche maritime : affichage en mairie et publication au recueil des actes administratifs de la préfecture de région.

Après publication, **le présent accusé de réception aura valeur d'attestation d'accord tacite**, telle qu'elle est prévue à l'article L. 232-3 du code des relations entre le public et l'administration – titre III section 1. Il ne vous sera donc pas nécessaire de faire une autre demande d'attestation à l'administration pour bénéficier de vos droits.

Conservez dès maintenant ce document qui sera, en cas d'accord tacite, le seul à valoir autorisation d'exploiter le bien foncier agricole que vous avez demandé.

Je vous prie d'agréer, Monsieur, l'expression de mes salutations distinguées.

Pour le Directeur Départemental
Des Territoires et de la Mer et par délégation,
L'Ingénieur de l'Agriculture et de l'Environnement,


Géraldine DEVEAU

DDT11

R76-2021-03-21-00001

ARDC dossier autorisation d'exploiter à JEAN Michaël
sous le numéro 11-20-0144



**PRÉFÈTE
DE L'AUDE**

*Liberté
Égalité
Fraternité*

**Direction Départementale des
Territoires et de la Mer**

Monsieur JEAN Michaël
Domaine de Massefans

11380 – MAS CABARDES

Carcassonne, le 07 janvier 2021

Service Economie Agricole et Développement Rural
Unité Structures, Installation et Foncier
Affaire suivie par : E. BURAIIS – G. DEVEAU
04 68 71 76 71 – 04 68 71 76 41
elisabeth.burais@aude.gouv.fr - geraldine.deveau@aude.gouv.fr

Réf : 11-20-0144

Monsieur,

J'accuse réception le **20/11/2020** de votre dossier **complet** de demande d'autorisation d'exploiter portant sur **0,3935 ha**, situés sur les communes de **MAS CABARDES** et **LES ILHES CABARDES** et appartenant à **Monsieur JEAN Gabriel**.

Les biens demandés sont déclarés, par le demandeur, comme étant « **libres de toute occupation** »

Les références administratives de votre dossier sont les suivantes :

- date de réception : **20/11/2020**
- numéro d'enregistrement : **11-20-0144**

Je vous précise que votre dossier présente les pièces nécessaires pour un début d'instruction.

En l'absence de réponse de l'administration dans un délai de quatre mois suivant la date de réception de votre dossier complet mentionnée plus haut, l'autorisation d'exploiter vous sera tacitement accordée, à compter du « **21/03/2021** ».

Ce délai d'instruction de quatre mois est susceptible d'être prolongé de deux mois, conformément à l'article R. 331-6 du code rural et de la pêche maritime. Dans ce cas, vous en serez avisé **avant la date citée ci-dessus**.

En cas d'accord tacite, la copie du présent accusé de réception sera affichée et publiée dans les mêmes conditions qu'une autorisation expresse, conformément à l'article R. 331-6 du code rural et de la pêche maritime : affichage en mairie et publication au recueil des actes administratifs de la préfecture de région.

Après publication, **le présent accusé de réception aura valeur d'attestation d'accord tacite**, telle qu'elle est prévue à l'article L. 232-3 du code des relations entre le public et l'administration – titre III section 1. Il ne vous sera donc pas nécessaire de faire une autre demande d'attestation à l'administration pour bénéficier de vos droits.

Conservez dès maintenant ce document qui sera, en cas d'accord tacite, le seul à valoir autorisation d'exploiter le bien foncier agricole que vous avez demandé.

Je vous prie d'agréer, Monsieur, l'expression de mes salutations distinguées.

Pour le Directeur Départemental
Des Territoires et de la Mer et par délégation,
L'Ingénieur de l'Agriculture et de l'Environnement,


Géraldine DEVEAU

DDT11

R76-2021-03-05-00018

ARDC dossier autorisation d'exploiter à JOVE Katia sous le
numéro 11-21-0021

Madame JOVE Katia
2 Rue de l'Alaric

11200 – FABREZAN

Carcassonne, le 05 mars 2021

Service Economie Agricole et Développement Rural
Unité Installation, Droits et Structures
Affaire suivie par : E. BURAIIS – G. DEVEAU
04 68 71 76 71 – 04 68 71 76 41
elisabeth.burais@aude.gouv.fr - geraldine.deveau@aude.gouv.fr

Réf : 11-21-0021

Madame,

J'accuse réception le **01/02/2021** de votre dossier **complet** de demande d'autorisation d'exploiter portant sur **0,8095 ha**, situés sur la commune de **FABREZAN** et appartenant à **Monsieur JOVE Aimé**.

L'exploitant antérieur ou preneur en place, **tel qu'indiqué dans votre demande**, est :
- **Monsieur JOVE Aimé sis à 11200 – FABREZAN**

Les références administratives de votre dossier sont les suivantes :

- date de réception : **01/02/2021**
- numéro d'enregistrement : **11-21-0021**

Je vous précise que votre dossier présente les pièces nécessaires pour un début d'instruction.

En l'absence de réponse de l'administration dans un délai de quatre mois suivant la date de réception de votre dossier complet mentionnée plus haut, l'autorisation d'exploiter vous sera tacitement accordée, à compter du « **02/06/2021** ».

Ce délai d'instruction de quatre mois est susceptible d'être prolongé de deux mois, conformément à l'article R. 331-6 du code rural et de la pêche maritime. Dans ce cas, vous en serez avisé **avant la date citée ci-dessus**.

En cas d'accord tacite, la copie du présent accusé de réception sera affichée et publiée dans les mêmes conditions qu'une autorisation expresse, conformément à l'article R. 331-6 du code rural et de la pêche maritime : affichage en mairie et publication au recueil des actes administratifs de la préfecture de région.

Après publication, **le présent accusé de réception aura valeur d'attestation d'accord tacite**, telle qu'elle est prévue à l'article L. 232-3 du code des relations entre le public et l'administration – titre III section 1. Il ne vous sera donc pas nécessaire de faire une autre demande d'attestation à l'administration pour bénéficier de vos droits.

Conservez dès maintenant ce document qui sera, en cas d'accord tacite, le seul à valoir autorisation d'exploiter le bien foncier agricole que vous avez demandé.

Je vous prie d'agréer, Madame, l'expression de mes salutations distinguées.

Pour le Directeur Départemental
Des Territoires et de la Mer et par délégation,
L'Ingénieur de l'Agriculture et de l'Environnement,


Géraldine DEVEAU

DDT11

R76-2021-02-03-00009

ARDC dossier autorisation d'exploiter à JUGE Laurence
sous le numéro 11-20-0132



**PRÉFÈTE
DE L'AUDE**

*Liberté
Égalité
Fraternité*

**Direction Départementale des
Territoires et de la Mer**

Madame JUGE Laurence
7 Avenue de la Mijeanne

11600 – FRAISSE CABARDES

Carcassonne, le 04 décembre 2020

Service Economie Agricole et Développement Rural
Unité Structures, Installation et Foncier
Affaire suivie par : E. BURAI – G. DEVEAU
04 68 71 76 71 – 04 68 71 76 41
elisabeth.burais@aude.gouv.fr - geraldine.deveau@aude.gouv.fr

Réf : 11-20-0132

Madame,

J'accuse réception le **02/10/2020** de votre dossier **complet** de demande d'autorisation d'exploiter portant sur **0,8349 ha**, situés sur la commune d'**ARAGON** et appartenant à **Monsieur VESSIERE Christophe**.

Les biens demandés sont déclarés, par le demandeur, comme étant « **libres de toute occupation** ».

Les références administratives de votre dossier sont les suivantes :

- date de réception : **02/10/2020**
- numéro d'enregistrement : **11-20-0132**

Je vous précise que votre dossier présente les pièces nécessaires pour un début d'instruction.

En l'absence de réponse de l'administration dans un délai de quatre mois suivant la date de réception de votre dossier complet mentionnée plus haut, l'autorisation d'exploiter vous sera tacitement accordée, à compter du « **03/02/2021** ».

Ce délai d'instruction de quatre mois est susceptible d'être prolongé de deux mois, conformément à l'article R. 331-6 du code rural et de la pêche maritime. Dans ce cas, vous en serez avisé **avant la date citée ci-dessus**.

En cas d'accord tacite, la copie du présent accusé de réception sera affichée et publiée dans les mêmes conditions qu'une autorisation expresse, conformément à l'article R. 331-6 du code rural et de la pêche maritime : affichage en mairie et publication au recueil des actes administratifs de la préfecture de région.

Après publication, le **présent accusé de réception aura valeur d'attestation d'accord tacite**, telle qu'elle est prévue à l'article L. 232-3 du code des relations entre le public et l'administration – titre III section 1. Il ne vous sera donc pas nécessaire de faire une autre demande d'attestation à l'administration pour bénéficier de vos droits.

Conservez dès maintenant ce document qui sera, en cas d'accord tacite, le seul à valoir autorisation d'exploiter le bien foncier agricole que vous avez demandé.

Je vous prie d'agréer, Madame, l'expression de mes salutations distinguées.

Pour le Directeur Départemental
Des Territoires et de la Mer et par délégation,
L'Ingénieur de l'Agriculture et de l'Environnement,

Géraldine DEVEAU

105 boulevard Barbés – CS 40001 – 11838 CARCASSONNE Cedex
Tél. : 04 68 10 31 00
Mél : ddtm@aude.gouv.fr
www.aude.gouv.fr

DDT11

R76-2021-02-23-00014

ARDC dossier autorisation d'exploiter à KOPPITZ Estelle
sous le numéro 11-20-0126-1



**PRÉFÈTE
DE L'AUDE**

*Liberté
Égalité
Fraternité*

**Direction Départementale des
Territoires et de la Mer**

Madame KOPPITZ Estelle
8 Route des Ferrioles

11120 – MOUSSAN

Carcassonne, le 30 novembre 2020

Service Economie Agricole et Développement Rural
Unité Structures, Installation et Foncier
Affaire suivie par : E. BURAIIS – G. DEVEAU
04 68 71 76 71 – 04 68 71 76 41
elisabeth.burais@aude.gouv.fr - geraldine.deveau@aude.gouv.fr

Réf : 11-20-0126-1

Madame,

J'accuse réception le **22/10/2020** de votre dossier **complet** de demande d'autorisation d'exploiter portant sur **0,4479 ha**, situés sur la commune de **MOUSSAN** et appartenant à **vous-même**.

L'objet de votre demande est la régularisation des biens exploités par vous-même sans autorisation préalable d'exploiter

Les références administratives de votre dossier sont les suivantes :

- date de réception : **22/10/2020**
- numéro d'enregistrement : **11-20-0126-1**

Je vous précise que votre dossier présente les pièces nécessaires pour un début d'instruction.

En l'absence de réponse de l'administration dans un délai de quatre mois suivant la date de réception de votre dossier complet mentionnée plus haut, l'autorisation d'exploiter vous sera tacitement accordée, à compter du «**23/02/2021**».

Ce délai d'instruction de quatre mois est susceptible d'être prolongé de deux mois, conformément à l'article R. 331-6 du code rural et de la pêche maritime. Dans ce cas, vous en serez avisé **avant la date citée ci-dessus**.


En cas d'accord tacite, la copie du présent accusé de réception sera affichée et publiée dans les mêmes conditions qu'une autorisation expresse, conformément à l'article R. 331-6 du code rural et de la pêche maritime : affichage en mairie et publication au recueil des actes administratifs de la préfecture de région.

Après publication, **le présent accusé de réception aura valeur d'attestation d'accord tacite**, telle qu'elle est prévue à l'article L. 232-3 du code des relations entre le public et l'administration – titre III section 1. Il ne vous sera donc pas nécessaire de faire une autre demande d'attestation à l'administration pour bénéficier de vos droits.

Conservez dès maintenant ce document qui sera, en cas d'accord tacite, le seul à valoir autorisation d'exploiter le bien foncier agricole que vous avez demandé.

Je vous prie d'agréer, Madame, l'expression de mes salutations distinguées.

Pour le Directeur Départemental
Des Territoires et de la Mer et par délégation,
L'Ingénieur de l'Agriculture et de l'Environnement,


Géraldine DEVEAU

DDT11

R76-2021-02-23-00015

ARDC dossier autorisation d'exploiter à KOPPITZ Estelle
sous le numéro 11-20-0126-2



**PRÉFÈTE
DE L'AUDE**

*Liberté
Égalité
Fraternité*

**Direction Départementale des
Territoires et de la Mer**

Madame KOPPITZ Estelle
8 Route des Ferrioles

11120 – MOUSSAN

Carcassonne, le 30 novembre 2020

Service Economie Agricole et Développement Rural
Unité Structures, Installation et Foncier
Affaire suivie par : E. BURAIS – G. DEVEAU
04 68 71 76 71 – 04 68 71 76 41
elisabeth.burais@aude.gouv.fr - geraldine.deveau@aude.gouv.fr

Réf : 11-20-0126-2

Madame,

J'accuse réception le **22/10/2020** de votre dossier **complet** de demande d'autorisation d'exploiter portant sur **3,8377 ha**, situés sur la commune de **MOUSSAN** et appartenant à **vous-même**.

L'exploitant antérieur ou preneur en place, **tel qu'indiqué dans votre demande**, est :

- **Monsieur SATCHE Olivier sis à 11120 – MOUSSAN**

Les références administratives de votre dossier sont les suivantes :

- date de réception : **22/10/2020**
- numéro d'enregistrement : **11-20-0126-2**

Je vous précise que votre dossier présente les pièces nécessaires pour un début d'instruction.

En l'absence de réponse de l'administration dans un délai de quatre mois suivant la date de réception de votre dossier complet mentionnée plus haut, l'autorisation d'exploiter vous sera tacitement accordée, à compter du «**23/02/2021**».

Ce délai d'instruction de quatre mois est susceptible d'être prolongé de deux mois, conformément à l'article R. 331-6 du code rural et de la pêche maritime. Dans ce cas, vous en serez avisé **avant la date citée ci-dessus**.

En cas d'accord tacite, la copie du présent accusé de réception sera affichée et publiée dans les mêmes conditions qu'une autorisation expresse, conformément à l'article R. 331-6 du code rural et de la pêche maritime : affichage en mairie et publication au recueil des actes administratifs de la préfecture de région.

Après publication, **le présent accusé de réception aura valeur d'attestation d'accord tacite**, telle qu'elle est prévue à l'article L. 232-3 du code des relations entre le public et l'administration – titre III section 1. Il ne vous sera donc pas nécessaire de faire une autre demande d'attestation à l'administration pour bénéficier de vos droits.

Conservez dès maintenant ce document qui sera, en cas d'accord tacite, le seul à valoir autorisation d'exploiter le bien foncier agricole que vous avez demandé.

Je vous prie d'agréer, Madame, l'expression de mes salutations distinguées.

Pour le Directeur Départemental
Des Territoires et de la Mer et par délégation,
L'Ingénieur de l'Agriculture et de l'Environnement,


Géraldine DEVEAU

DDT11

R76-2021-04-09-00019

ARDC dossier autorisation d'exploiter à la SARL
SABLAYROLLES sous le numéro 11-21-0013



PRÉFET DE L'AUDE

*Liberté
Égalité
Fraternité*

Direction Départementale des Territoires et de la Mer

SARL SABLAYROLLES
L'Embernadas

31540 – SAINT FELIX LAURAGAIS

Carcassonne, le 09 avril 2021

Service Economie Agricole et Développement Rural
Unité Installation, Droits et Structures
Affaire suivie par : E. BURAIIS – G. DEVEAU
04 68 71 76 71 – 04 68 71 76 41
elisabeth.burais@aude.gouv.fr - geraldine.deveau@aude.gouv.fr

Réf : 11-21-0013

Madame, Messieurs,

J'accuse réception le **08/03/2021** de votre dossier **complet** de demande d'autorisation d'exploiter portant sur **25,1818 ha**, situés sur les communes de **SAINT PAULET et MONTLAUR** et appartenant à **Monsieur FLOUCAT Claude et Madame FLOUCAT Nicole**.

La société demandeuse compte 1 associé exploitant, M. SABLAYROLLES Arnaud et deux associés non exploitants, M. SABLAYROLLES Serge et Mme SABLAYROLLES Rose Marie.

L'exploitant antérieur ou preneur en place, **tel qu'indiqué dans votre demande**, est :
- Monsieur FLOUCAT Claude sis à 11320 – SAINT PAULET

Les références administratives de votre dossier sont les suivantes :

- date de réception : **08/03/2021**
- numéro d'enregistrement : **11-21-0013**

Je vous précise que votre dossier présente les pièces nécessaires pour un début d'instruction.

En l'absence de réponse de l'administration dans un délai de quatre mois suivant la date de réception de votre dossier complet mentionnée plus haut, l'autorisation d'exploiter vous sera tacitement accordée, à compter du « **09/07/2021** ».

Ce délai d'instruction de quatre mois est susceptible d'être prolongé de deux mois, conformément à l'article R. 331-6 du code rural et de la pêche maritime. Dans ce cas, vous en serez avisé **avant la date citée ci-dessus**.

En cas d'accord tacite, la copie du présent accusé de réception sera affichée et publiée dans les mêmes conditions qu'une autorisation expresse, conformément à l'article R. 331-6 du code rural et de la pêche maritime : affichage en mairie et publication au recueil des actes administratifs de la préfecture de région.

Après publication, **le présent accusé de réception aura valeur d'attestation d'accord tacite**, telle qu'elle est prévue à l'article L. 232-3 du code des relations entre le public et l'administration – titre III section 1. Il ne vous sera donc pas nécessaire de faire une autre demande d'attestation à l'administration pour bénéficier de vos droits.

Conservez dès maintenant ce document qui sera, en cas d'accord tacite, le seul à valoir autorisation d'exploiter le bien foncier agricole que vous avez demandé.

Je vous prie d'agréer, Madame, Messieurs, l'expression de mes salutations distinguées.

Pour le Directeur Départemental
Des Territoires et de la Mer et par délégation,
L'Ingénieur de l'Agriculture et de l'Environnement,


Géraldine DEVEAU

DDT11

R76-2021-04-09-00018

ARDC dossier autorisation d'exploiter à la SAS RIVIERE
MERINVILLE sous le numéro 11-21-0044

SAS RIVIERE MERINVILLE
41 Avenue Joseph GARCIA

11160 – RIEUX MINERVOIS

Carcassonne, le 09 avril 2021

Service Economie Agricole et Développement Rural
Unité Installation, Droits et Structures
Affaire suivie par : E. BURAIS – G. DEVEAU
04 68 71 76 71 – 04 68 71 76 41
elisabeth.burais@aude.gouv.fr - geraldine.deveau@aude.gouv.fr

Réf : 11-21-0044

Monsieur,

J'accuse réception le **23/02/2021** de votre dossier **complet** de demande d'autorisation d'exploiter portant sur **72,2002 ha dont 7,3093 ha non soumis à autorisation (bois taillis et sols)**, situés sur les communes de **CAUNES MINERVOIS et LAURE MINERVOIS** et appartenant au **GFA DU CHATEAU DE RIVIERE et au GFA SOULAS DES BERGERS**.

La société demandeuse ne compte aucun associé exploitant.

L'exploitant antérieur ou preneur en place, **tel qu'indiqué dans votre demande**, est :

- Le GAEC AGNEL PERE ET FILS sis à 11160 - RIEUX MINERVOIS

Les références administratives de votre dossier sont les suivantes :

- date de réception : **23/02/2021**
- numéro d'enregistrement : **11-21-0044**

Je vous précise que votre dossier présente les pièces nécessaires pour un début d'instruction.

En l'absence de réponse de l'administration dans un délai de quatre mois suivant la date de réception de votre dossier complet mentionnée plus haut, l'autorisation d'exploiter vous sera tacitement accordée, à compter du « **24/06/2021** ».

Ce délai d'instruction de quatre mois est susceptible d'être prolongé de deux mois, conformément à l'article R. 331-6 du code rural et de la pêche maritime. Dans ce cas, vous en serez avisé **avant la date citée ci-dessus**.

En cas d'accord tacite, la copie du présent accusé de réception sera affichée et publiée dans les mêmes conditions qu'une autorisation expresse, conformément à l'article R. 331-6 du code rural et de la pêche maritime : affichage en mairie et publication au recueil des actes administratifs de la préfecture de région.

Après publication, **le présent accusé de réception aura valeur d'attestation d'accord tacite**, telle qu'elle est prévue à l'article L. 232-3 du code des relations entre le public et l'administration – titre III section 1. Il ne vous sera donc pas nécessaire de faire une autre demande d'attestation à l'administration pour bénéficier de vos droits.

Conservez dès maintenant ce document qui sera, en cas d'accord tacite, le seul à valoir autorisation d'exploiter le bien foncier agricole que vous avez demandé.

Je vous prie d'agréer, Monsieur, l'expression de mes salutations distinguées.

Pour le Directeur Départemental
Des Territoires et de la Mer et par délégation,
L'Ingénieur de l'Agriculture et de l'Environnement,



Géraldine DEVEAU

DDT11

R76-2021-02-23-00016

ARDC dossier autorisation d'exploiter à la SAS TOUT
AUTOUR DES MOULINS sous le numéro 11-20-0130-1



**PRÉFÈTE
DE L'AUDE**

*Liberté
Égalité
Fraternité*

**Direction Départementale des
Territoires et de la Mer**

SAS TOUT AUTOUR DES MOULINS
Domaine de Romieu

11000 – CARCASSONNE

Carcassonne, le 03 décembre 2020

Service Economie Agricole et Développement Rural
Unité Structures, Installation et Foncier
Affaire suivie par : E. BURAI – G. DEVEAU
04 68 71 76 71 – 04 68 71 76 41
elisabeth.burais@aude.gouv.fr - geraldine.deveau@aude.gouv.fr

Réf : 11-20-0130-1

Mesdames, Monsieur,

J'accuse réception le **22/10/2020** de votre dossier **complet** de demande d'autorisation d'exploiter portant sur **6,4717 ha**, situés sur la commune de **CARCASSONNE** et appartenant à la **SCI DU DOMAINE DE ROMIEU**.

La société demandeuse compte 1 associée exploitante, Madame AZANGO Marie, et 2 associés non exploitants, Madame LOUVET Françoise et Monsieur LAUZES Philippe.

L'exploitant antérieur ou preneur en place, **tel qu'indiqué dans votre demande**, est :

- **L'EARL JORDAN sise à 11620 – VILLEMUSTAUSOU**

Les références administratives de votre dossier sont les suivantes :

- date de réception : **22/10/2020**
- numéro d'enregistrement : **11-20-0130-1**

Je vous précise que votre dossier présente les pièces nécessaires pour un début d'instruction.

En l'absence de réponse de l'administration dans un délai de quatre mois suivant la date de réception de votre dossier complet mentionnée plus haut, l'autorisation d'exploiter vous sera tacitement accordée, à compter du « **23/02/2021** ».

Ce délai d'instruction de quatre mois est susceptible d'être prolongé de deux mois, conformément à l'article R. 331-6 du code rural et de la pêche maritime. Dans ce cas, vous en serez avisé **avant la date citée ci-dessus**.

En cas d'accord tacite, la copie du présent accusé de réception sera affichée et publiée dans les mêmes conditions qu'une autorisation expresse, conformément à l'article R. 331-6 du code rural et de la pêche maritime : affichage en mairie et publication au recueil des actes administratifs de la préfecture de région.

Après publication, **le présent accusé de réception aura valeur d'attestation d'accord tacite**, telle qu'elle est prévue à l'article L. 232-3 du code des relations entre le public et l'administration – titre III section 1. Il ne vous sera donc pas nécessaire de faire une autre demande d'attestation à l'administration pour bénéficier de vos droits.

Conservez dès maintenant ce document qui sera, en cas d'accord tacite, le seul à valoir autorisation d'exploiter le bien foncier agricole que vous avez demandé.

Je vous prie d'agréer, Mesdames, Monsieur, l'expression de mes salutations distinguées.

Pour le Directeur Départemental
Des Territoires et de la Mer et par délégation,
L'Ingénieur de l'Agriculture et de l'Environnement,

Géraldine DEVEAU

DDT11

R76-2021-02-23-00017

ARDC dossier autorisation d'exploiter à la SAS TOUT
AUTOUR DES MOULINS sous le numéro 11-20-0130-2



**PRÉFÈTE
DE L'AUDE**

*Liberté
Égalité
Fraternité*

**Direction Départementale des
Territoires et de la Mer**

SAS TOUT AUTOUR DES MOULINS
Domaine de Romieu

11000 – CARCASSONNE

Carcassonne, le 03 décembre 2020

Service Economie Agricole et Développement Rural
Unité Structures, Installation et Foncier
Affaire suivie par : E. BURAIS – G. DEVEAU
04 68 71 76 71 – 04 68 71 76 41
elisabeth.burais@aude.gouv.fr - geraldine.deveau@aude.gouv.fr

Réf : 11-20-0130-2

Mesdames, Monsieur,

J'accuse réception le **22/10/2020** de votre dossier **complet** de demande d'autorisation d'exploiter portant sur **68,2879 ha**, situés sur la commune de **CARCASSONNE** et appartenant à **Monsieur et Madame LE MARIE**.

La société demandeuse compte 1 associée exploitante, Madame AZANGO Marie, et 2 associés non exploitants, Madame LOUVET Françoise et Monsieur LAUZES Philippe.

L'exploitant antérieur ou preneur en place, **tel qu'indiqué dans votre demande**, est :

- La SCEA DU DOMAINE DE SERRES sise à 11000 – CARCASSONNE

Les références administratives de votre dossier sont les suivantes :

- date de réception : **22/10/2020**
- numéro d'enregistrement : **11-20-0130-2**

Je vous précise que votre dossier présente les pièces nécessaires pour un début d'instruction.

En l'absence de réponse de l'administration dans un délai de quatre mois suivant la date de réception de votre dossier complet mentionnée plus haut, l'autorisation d'exploiter vous sera tacitement accordée, à compter du « **23/02/2021** ».

Ce délai d'instruction de quatre mois est susceptible d'être prolongé de deux mois, conformément à l'article R. 331-6 du code rural et de la pêche maritime. Dans ce cas, vous en serez avisé **avant la date citée ci-dessus**.


En cas d'accord tacite, la copie du présent accusé de réception sera affichée et publiée dans les mêmes conditions qu'une autorisation expresse, conformément à l'article R. 331-6 du code rural et de la pêche maritime : affichage en mairie et publication au recueil des actes administratifs de la préfecture de région.

Après publication, **le présent accusé de réception aura valeur d'attestation d'accord tacite**, telle qu'elle est prévue à l'article L. 232-3 du code des relations entre le public et l'administration – titre III section 1. Il ne vous sera donc pas nécessaire de faire une autre demande d'attestation à l'administration pour bénéficier de vos droits.

Conservez dès maintenant ce document qui sera, en cas d'accord tacite, le seul à valoir autorisation d'exploiter le bien foncier agricole que vous avez demandé.

Je vous prie d'agréer, Mesdames, Monsieur, l'expression de mes salutations distinguées.

Pour le Directeur Départemental
Des Territoires et de la Mer et par délégation,
L'Ingénieur de l'Agriculture et de l'Environnement,


Géraldine DEVEAU

105 boulevard Barbés – CS 40001 – 11838 CARCASSONNE Cedex
Tél. : 04 68 10 31 00
Mél : ddtm@aude.gouv.fr
www.aude.gouv.fr

DDT11

R76-2021-02-28-00003

ARDC dossier autorisation d'exploiter à la SCEA CACCIA
sous le numéro 11-20-0151



**PRÉFÈTE
DE L'AUDE**

*Liberté
Égalité
Fraternité*

**Direction Départementale des
Territoires et de la Mer**

SCEA CACCIA
16 Rue du Chantier

11130 – SIGEAN

Carcassonne, le 03 décembre 2020

Service Economie Agricole et Développement Rural
Unité Structures, Installation et Foncier
Affaire suivie par : E. BURAI – G. DEVEAU
04 68 71 76 71 – 04 68 71 76 41
elisabeth.burais@aude.gouv.fr - geraldine.deveau@aude.gouv.fr

Réf : 11-20-0151

Madame, Messieurs,

J'accuse réception le **27/10/2020** de votre dossier **complet** de demande d'autorisation d'exploiter portant sur **30,9088 ha**, situés sur la commune de **SIGEAN** et appartenant à **Monsieur CACCIA Claude et Madame CACCIA Josette**.

La société demandeuse compte 2 associés exploitants, Monsieur CACCIA Claude et Madame CACCIA Noémie et 1 associé non exploitant, Monsieur CACCIA Jérôme.

L'exploitant antérieur ou preneur en place, **tel qu'indiqué dans votre demande**, est :

- Monsieur CACCIA Claude sis à 11130 – SIGEAN

Les références administratives de votre dossier sont les suivantes :

- date de réception : **27/10/2020**
- numéro d'enregistrement : **11-20-0151**

Je vous précise que votre dossier présente les pièces nécessaires pour un début d'instruction.

En l'absence de réponse de l'administration dans un délai de quatre mois suivant la date de réception de votre dossier complet mentionnée plus haut, l'autorisation d'exploiter vous sera tacitement accordée, à compter du « **28/02/2021** ».

Ce délai d'instruction de quatre mois est susceptible d'être prolongé de deux mois, conformément à l'article R. 331-6 du code rural et de la pêche maritime. Dans ce cas, vous en serez avisé **avant la date citée ci-dessus**.

En cas d'accord tacite, la copie du présent accusé de réception sera affichée et publiée dans les mêmes conditions qu'une autorisation expresse, conformément à l'article R. 331-6 du code rural et de la pêche maritime : affichage en mairie et publication au recueil des actes administratifs de la préfecture de région.

Après publication, **le présent accusé de réception aura valeur d'attestation d'accord tacite**, telle qu'elle est prévue à l'article L. 232-3 du code des relations entre le public et l'administration – titre III section 1. Il ne vous sera donc pas nécessaire de faire une autre demande d'attestation à l'administration pour bénéficier de vos droits.

Conservez dès maintenant ce document qui sera, en cas d'accord tacite, le seul à valoir autorisation d'exploiter le bien foncier agricole que vous avez demandé.

Je vous prie d'agréer, Madame, Messieurs, l'expression de mes salutations distinguées.

Pour le Directeur Départemental
Des Territoires et de la Mer et par délégation,
L'Ingénieur de l'Agriculture et de l'Environnement,


Géraldine DEVEAU

105 boulevard Barbés – CS 40001 – 11838 CARCASSONNE Cedex
Tél. : 04 68 10 31 00
Mél : ddtm@aude.gouv.fr
www.aude.gouv.fr

DDT11

R76-2021-03-01-00023

ARDC dossier autorisation d'exploiter à la SCEA CLAUDE
RIU sous le numéro 11-20-0180



**PRÉFÈTE
DE L'AUDE**

*Liberté
Égalité
Fraternité*

**Direction Départementale des
Territoires et de la Mer**

SCEA CLAUDE RIU
2 Avenue de la Malepère

11290 – MONTREAL

Carcassonne, le 01 mars 2021

Service Economie Agricole et Développement Rural
Unité Installation, Droits et Structures
Affaire suivie par : E. BURAIS – G. DEVEAU
04 68 71 76 71 – 04 68 71 76 41
elisabeth.burais@aude.gouv.fr - geraldine.deveau@aude.gouv.fr

Réf : 11-20-0180

Messieurs,

J'accuse réception le **22/01/2021** de votre dossier **complet** de demande d'autorisation d'exploiter portant sur **124,2207 ha**, situés sur les communes de **BRAM** et **MONTREAL** et appartenant à **M. BUDZINSKI André, M. RIU Claude, M. RIVIERE Gérard, le GFA DE LA BROSSE LA SALVATGERE** et **Mme LARRUY Josette**.

La société demandeuse comptera, à sa constitution, 1 associé exploitant, M. FARAIL Dominique et 3 associés non exploitants, M. RIU Claude, Mme RIU Janine et M. RIU Emmanuel.

L'exploitant antérieur ou preneur en place, **tel qu'indiqué dans votre demande**, est :
- **L'EARL CLAUDE RIU sise à 11290 – MONTREAL**

Les références administratives de votre dossier sont les suivantes :

- date de réception : **22/01/2021**
- numéro d'enregistrement : **11-20-0180**

Je vous précise que votre dossier présente les pièces nécessaires pour un début d'instruction.

En l'absence de réponse de l'administration dans un délai de quatre mois suivant la date de réception de votre dossier complet mentionnée plus haut, l'autorisation d'exploiter vous sera tacitement accordée, à compter du « **23/05/2021** ».

Ce délai d'instruction de quatre mois est susceptible d'être prolongé de deux mois, conformément à l'article R. 331-6 du code rural et de la pêche maritime. Dans ce cas, vous en serez avisé **avant la date citée ci-dessus**.

En cas d'accord tacite, la copie du présent accusé de réception sera affichée et publiée dans les mêmes conditions qu'une autorisation expresse, conformément à l'article R. 331-6 du code rural et de la pêche maritime : affichage en mairie et publication au recueil des actes administratifs de la préfecture de région.

Après publication, **le présent accusé de réception aura valeur d'attestation d'accord tacite**, telle qu'elle est prévue à l'article L. 232-3 du code des relations entre le public et l'administration – titre III section 1. Il ne vous sera donc pas nécessaire de faire une autre demande d'attestation à l'administration pour bénéficier de vos droits.

Conservez dès maintenant ce document qui sera, en cas d'accord tacite, le seul à valoir autorisation d'exploiter le bien foncier agricole que vous avez demandé.

Je vous prie d'agréer, Messieurs, l'expression de mes salutations distinguées.

Pour le Directeur Départemental
Des Territoires et de la Mer et par délégation,
L'Ingénieur de l'Agriculture et de l'Environnement,


Géraldine DEVEAU

DDT11

R76-2021-02-27-00001

ARDC dossier autorisation d'exploiter à la SCEA
DOMAINE DU FRIGOULA sous le numéro 11-20-0133



**PRÉFÈTE
DE L'AUDE**

*Liberté
Égalité
Fraternité*

**Direction Départementale des
Territoires et de la Mer**

SCEA DOMAINE DU FRIGOULA
Le Frigoula – Jonquières

11220 – SAINT LAURENT DE LA CABRERISSE

Carcassonne, le 03 décembre 2020

Service Economie Agricole et Développement Rural
Unité Structures, Installation et Foncier
Affaire suivie par : E. BURAIS – G. DEVEAU
04 68 71 76 71 – 04 68 71 76 41
elisabeth.burais@aude.gouv.fr - geraldine.deveau@aude.gouv.fr

Réf : 11-20-0133

Madame, Monsieur,

J'accuse réception le **26/10/2020** de votre dossier **complet** de demande d'autorisation d'exploiter portant sur **16,0870 ha**, situés sur la commune de **JONQUIERES** et appartenant à **Monsieur RODE Olivier et Madame RODE Sophie**.

La société demandeuse compte 2 associés exploitants, Monsieur RODE Olivier et Madame RODE Sophie.

Les biens demandés sont déclarés, par le demandeur, comme étant « **libres de toute occupation** »

Les références administratives de votre dossier sont les suivantes :

- date de réception : **26/10/2020**
- numéro d'enregistrement : **11-20-0133**

Je vous précise que votre dossier présente les pièces nécessaires pour un début d'instruction.

En l'absence de réponse de l'administration dans un délai de quatre mois suivant la date de réception de votre dossier complet mentionnée plus haut, l'autorisation d'exploiter vous sera tacitement accordée, à compter du « **27/02/2021** ».

Ce délai d'instruction de quatre mois est susceptible d'être prolongé de deux mois, conformément à l'article R. 331-6 du code rural et de la pêche maritime. Dans ce cas, vous en serez avisé **avant la date citée ci-dessus**.

En cas d'accord tacite, la copie du présent accusé de réception sera affichée et publiée dans les mêmes conditions qu'une autorisation expresse, conformément à l'article R. 331-6 du code rural et de la pêche maritime : affichage en mairie et publication au recueil des actes administratifs de la préfecture de région.

Après publication, **le présent accusé de réception aura valeur d'attestation d'accord tacite**, telle qu'elle est prévue à l'article L. 232-3 du code des relations entre le public et l'administration – titre III section 1. Il ne vous sera donc pas nécessaire de faire une autre demande d'attestation à l'administration pour bénéficier de vos droits.

Conservez dès maintenant ce document qui sera, en cas d'accord tacite, le seul à valoir autorisation d'exploiter le bien foncier agricole que vous avez demandé.

Je vous prie d'agréer, Madame, Monsieur, l'expression de mes salutations distinguées.

Pour le Directeur Départemental
Des Territoires et de la Mer et par délégation,
L'Ingénieur de l'Agriculture et de l'Environnement,

Géraldine DEVEAU

105 boulevard Barbés – CS 40001 – 11838 CARCASSONNE Cedex
Tél. : 04 68 10 31 00
Mél : ddtm@aude.gouv.fr
www.aude.gouv.fr

DDT11

R76-2021-03-31-00011

ARDC dossier autorisation d'exploiter à la SCEA
DOMAINES DES AGAVES sous le numéro 11-20-0165



**PRÉFÈTE
DE L'AUDE**

*Liberté
Égalité
Fraternité*

**Direction Départementale des
Territoires et de la Mer**

SCEA DOMAINES DES AGAVES
Lieu-Dit « La Bergerie de Paulignan »

11160 – TRAUSSE

Carcassonne, le 12 janvier 2021

Service Economie Agricole et Développement Rural
Unité Installation, Droits et Structures
Affaire suivie par : E. BURAIIS – G. DEVEAU
04 68 71 76 71 – 04 68 71 76 41
elisabeth.burais@aude.gouv.fr - geraldine.deveau@aude.gouv.fr

Réf : 11-20-0165

Messieurs,

J'accuse réception le **30/11/2020** de votre dossier **complet** de demande d'autorisation d'exploiter portant sur **6,7860 ha**, situés sur la commune de **TRAUSSE** et appartenant à **Madame AGUSSOL-MAMERI Nathalie**. **La société demandeuse compte 1 associé exploitant, Monsieur RENDERS Jean-Michel et un associé non exploitant, Monsieur THEO François-Xavier.**

L'exploitant antérieur ou preneur en place, **tel qu'indiqué dans votre demande**, est :
- L'EARL MOULIN A VENT sise à 34210 – FELINES MINERVOIS

Les références administratives de votre dossier sont les suivantes :

- date de réception : **30/11/2020**
- numéro d'enregistrement : **11-20-0165**

Je vous précise que votre dossier présente les pièces nécessaires pour un début d'instruction.

En l'absence de réponse de l'administration dans un délai de quatre mois suivant la date de réception de votre dossier complet mentionnée plus haut, l'autorisation d'exploiter vous sera tacitement accordée, à compter du « **31/03/2021** ».

Ce délai d'instruction de quatre mois est susceptible d'être prolongé de deux mois, conformément à l'article R. 331-6 du code rural et de la pêche maritime. Dans ce cas, vous en serez avisé **avant la date citée ci-dessus**.


En cas d'accord tacite, la copie du présent accusé de réception sera affichée et publiée dans les mêmes conditions qu'une autorisation expresse, conformément à l'article R. 331-6 du code rural et de la pêche maritime : affichage en mairie et publication au recueil des actes administratifs de la préfecture de région.

Après publication, **le présent accusé de réception aura valeur d'attestation d'accord tacite**, telle qu'elle est prévue à l'article L. 232-3 du code des relations entre le public et l'administration – titre III section I. Il ne vous sera donc pas nécessaire de faire une autre demande d'attestation à l'administration pour bénéficier de vos droits.

Conservez dès maintenant ce document qui sera, en cas d'accord tacite, le seul à valoir autorisation d'exploiter le bien foncier agricole que vous avez demandé.

Je vous prie d'agréer, Messieurs, l'expression de mes salutations distinguées.

Pour le Directeur Départemental
Des Territoires et de la Mer et par délégation,
L'Ingénieur de l'Agriculture et de l'Environnement,


Geraldine DEVEAU

DDT11

R76-2021-03-04-00011

ARDC dossier autorisation d'exploiter à la SCEA ESTEVE
sous le numéro 11-20-0134



**PRÉFÈTE
DE L'AUDE**

*Liberté
Égalité
Fraternité*

**Direction Départementale des
Territoires et de la Mer**

SCEA ESTEVE
La Guille

11150 – VILLASAVARY

Carcassonne, le 03 décembre 2020

Service Economie Agricole et Développement Rural
Unité Structures, Installation et Foncier
Affaire suivie par : E. BURAIS – G. DEVEAU
04 68 71 76 71 – 04 68 71 76 41
elisabeth.burais@aude.gouv.fr - geraldine.deveau@aude.gouv.fr

Réf : 11-20-0134

Madame, Messieurs,

J'accuse réception le **03/11/2020** de votre dossier **complet** de demande d'autorisation d'exploiter portant sur **4,4590 ha**, situés sur la commune de **VILLASAVARY** et appartenant à **Monsieur JEAN Charles**.

La société demandeuse compte 3 associés exploitants, Messieurs ESTEVE Daniel et Jérémy et Madame ESTEVE Brigitte.

L'exploitant antérieur ou preneur en place, **tel qu'indiqué dans votre demande**, est :

- Monsieur JEAN Charles sis à 11150 – PEXIORA

Les références administratives de votre dossier sont les suivantes :

- date de réception : **03/11/2020**
- numéro d'enregistrement : **11-20-0134**

Je vous précise que votre dossier présente les pièces nécessaires pour un début d'instruction.

En l'absence de réponse de l'administration dans un délai de quatre mois suivant la date de réception de votre dossier complet mentionnée plus haut, l'autorisation d'exploiter vous sera tacitement accordée, à compter du « **04/03/2021** ».

Ce délai d'instruction de quatre mois est susceptible d'être prolongé de deux mois, conformément à l'article R. 331-6 du code rural et de la pêche maritime. Dans ce cas, vous en serez avisé **avant la date citée ci-dessus**.

En cas d'accord tacite, la copie du présent accusé de réception sera affichée et publiée dans les mêmes conditions qu'une autorisation expresse, conformément à l'article R. 331-6 du code rural et de la pêche maritime : affichage en mairie et publication au recueil des actes administratifs de la préfecture de région.

Après publication, le **présent accusé de réception aura valeur d'attestation d'accord tacite**, telle qu'elle est prévue à l'article L. 232-3 du code des relations entre le public et l'administration – titre III section 1. Il ne vous sera donc pas nécessaire de faire une autre demande d'attestation à l'administration pour bénéficier de vos droits.

Conservez dès maintenant ce document qui sera, en cas d'accord tacite, le seul à valoir autorisation d'exploiter le bien foncier agricole que vous avez demandé.

Je vous prie d'agréer, Madame, Messieurs, l'expression de mes salutations distinguées.

Pour le Directeur Départemental
Des Territoires et de la Mer et par délégation,
L'Ingénieur de l'Agriculture et de l'Environnement,


Géraldine DEVEAU

DDT11

R76-2021-03-04-00012

ARDC dossier autorisation d'exploiter à la SCEA ESTEVE
sous le numéro 11-20-0142



**PRÉFÈTE
DE L'AUDE**

*Liberté
Égalité
Fraternité*

**Direction Départementale des
Territoires et de la Mer**

SCEA ESTEVE
La Guille

11150 – VILLASAVARY

Carcassonne, le 03 décembre 2020

Service Economie Agricole et Développement Rural
Unité Structures, Installation et Foncier
Affaire suivie par : E. BURAIS – G. DEVEAU
04 68 71 76 71 – 04 68 71 76 41
elisabeth.burais@aude.gouv.fr - geraldine.deveau@aude.gouv.fr

Réf : 11-20-0142

Madame, Messieurs,

J'accuse réception le **03/11/2020** de votre dossier **complet** de demande d'autorisation d'exploiter portant sur **14,6818 ha**, situés sur la commune de **VILLASAVARY** et appartenant à **Monsieur NOUVEL Alain et Monsieur NOUVEL Jean-Paul**.

La société demandeuse compte 3 associés exploitants, Messieurs ESTEVE Daniel et Jérémy et Madame ESTEVE Brigitte.

L'exploitant antérieur ou preneur en place, **tel qu'indiqué dans votre demande**, est :

- **Monsieur NOUVEL Alain sis à 11150 – VILLESISCLE**

Les références administratives de votre dossier sont les suivantes :

- date de réception : **03/11/2020**
- numéro d'enregistrement : **11-20-0142**

Je vous précise que votre dossier présente les pièces nécessaires pour un début d'instruction.

En l'absence de réponse de l'administration dans un délai de quatre mois suivant la date de réception de votre dossier complet mentionnée plus haut, l'autorisation d'exploiter vous sera tacitement accordée, à compter du « **04/03/2021** ».

Ce délai d'instruction de quatre mois est susceptible d'être prolongé de deux mois, conformément à l'article R. 331-6 du code rural et de la pêche maritime. Dans ce cas, vous en serez avisé **avant la date citée ci-dessus**.

En cas d'accord tacite, la copie du présent accusé de réception sera affichée et publiée dans les mêmes conditions qu'une autorisation expresse, conformément à l'article R. 331-6 du code rural et de la pêche maritime : affichage en mairie et publication au recueil des actes administratifs de la préfecture de région.

Après publication, **le présent accusé de réception aura valeur d'attestation d'accord tacite**, telle qu'elle est prévue à l'article L. 232-3 du code des relations entre le public et l'administration – titre III section 1. Il ne vous sera donc pas nécessaire de faire une autre demande d'attestation à l'administration pour bénéficier de vos droits.

Conservez dès maintenant ce document qui sera, en cas d'accord tacite, le seul à valoir autorisation d'exploiter le bien foncier agricole que vous avez demandé.

Je vous prie d'agréer, Madame, Messieurs, l'expression de mes salutations distinguées.

Pour le Directeur Départemental
Des Territoires et de la Mer et par délégation,
L'Ingénieur de l'Agriculture et de l'Environnement,


Géraldine DEVEAU

105 boulevard Barbés – CS 40001 – 11838 CARCASSONNE Cedex
Té. : 04 68 10 31 00
Mél : ddtm@aude.gouv.fr
www.aude.gouv.fr

DDT11

R76-2021-02-21-00003

ARDC dossier autorisation d'exploiter à la SCEA LES PINS
sous le numéro 11-20-0138



**PRÉFÈTE
DE L'AUDE**

*Liberté
Égalité
Fraternité*

**Direction Départementale des
Territoires et de la Mer**

SCEA LES PINS
Marmuret

11150 – VILLASAVARY

Carcassonne, le 03 décembre 2020

Service Economie Agricole et Développement Rural
Unité Structures, Installation et Foncier
Affaire suivie par : E. BURAIIS – G. DEVEAU
04 68 71 76 71 – 04 68 71 76 41
elisabeth.burais@aude.gouv.fr - geraldine.deveau@aude.gouv.fr

Réf : 11-20-0138

Messieurs,

J'accuse réception le **20/10/2020** de votre dossier **complet** de demande d'autorisation d'exploiter portant sur **5,2992 ha**, situés sur les communes de **MONTREAL D'AUDE et VILLESISCLE** et appartenant à **Monsieur NOUVEL Alain et Madame ALANDRY Nicole**.

La société demandeuse compte 2 associés exploitants, Messieurs PORTAL Patrick et PORTAL Jérôme et un associé non exploitant, Monsieur PORTAL Gabriel.

L'exploitant antérieur ou preneur en place, **tel qu'indiqué dans votre demande**, est :

- **Monsieur NOUVEL Alain sis à 11150 – VILLESISCLE**

Les références administratives de votre dossier sont les suivantes :

- date de réception : **20/10/2020**
- numéro d'enregistrement : **11-20-0138**

Je vous précise que votre dossier présente les pièces nécessaires pour un début d'instruction.

En l'absence de réponse de l'administration dans un délai de quatre mois suivant la date de réception de votre dossier complet mentionnée plus haut, l'autorisation d'exploiter vous sera tacitement accordée, à compter du « **21/02/2021** ».

Ce délai d'instruction de quatre mois est susceptible d'être prolongé de deux mois, conformément à l'article R. 331-6 du code rural et de la pêche maritime. Dans ce cas, vous en serez avisé **avant la date citée ci-dessus**.


En cas d'accord tacite, la copie du présent accusé de réception sera affichée et publiée dans les mêmes conditions qu'une autorisation expresse, conformément à l'article R. 331-6 du code rural et de la pêche maritime : affichage en mairie et publication au recueil des actes administratifs de la préfecture de région.

Après publication, **le présent accusé de réception aura valeur d'attestation d'accord tacite**, telle qu'elle est prévue à l'article L. 232-3 du code des relations entre le public et l'administration – titre III section 1. Il ne vous sera donc pas nécessaire de faire une autre demande d'attestation à l'administration pour bénéficier de vos droits.

Conservez dès maintenant ce document qui sera, en cas d'accord tacite, le seul à valoir autorisation d'exploiter le bien foncier agricole que vous avez demandé.

Je vous prie d'agréer, Messieurs, l'expression de mes salutations distinguées.

Pour le Directeur Départemental
Des Territoires et de la Mer et par délégation,
L'Ingénieur de l'Agriculture et de l'Environnement,


Géraldine DEVEAU

105 boulevard Barbés – CS 40001 – 11838 CARCASSONNE Cedex
Tél. : 04 68 10 31 00
Mél : ddtm@aude.gouv.fr
www.aude.gouv.fr

DDT11

R76-2021-03-05-00010

ARDC dossier autorisation d'exploiter à LACHAL Didier
sous le numéro 11-21-0007

Monsieur LACHAL Didier
Combe Loubière

11360 – FRAISSE DES CORBIERES

Carcassonne, le 05 mars 2021

Service Economie Agricole et Développement Rural
Unité Installation, Droits et Structures
Affaire suivie par : E. BURAIIS – G. DEVEAU
04 68 71 76 71 – 04 68 71 76 41
elisabeth.burais@aude.gouv.fr - geraldine.deveau@aude.gouv.fr

Réf : 11-21-0007

Monsieur,

J'accuse réception le **21/01/2021** de votre dossier **complet** de demande d'autorisation d'exploiter portant sur **5,1793 ha**, situés sur la commune de **FRAISSE DES CORBIERES** et appartenant à **La SCI LA LOUBIERE EN CATHARIE**.

Les biens demandés sont déclarés, par le demandeur, comme étant « **libres de toute occupation** »

Les références administratives de votre dossier sont les suivantes :

- date de réception : **21/01/2021**
- numéro d'enregistrement : **11-21-0007**

Je vous précise que votre dossier présente les pièces nécessaires pour un début d'instruction.

En l'absence de réponse de l'administration dans un délai de quatre mois suivant la date de réception de votre dossier complet mentionnée plus haut, l'autorisation d'exploiter vous sera tacitement accordée, à compter du « **22/05/2021** ».

Ce délai d'instruction de quatre mois est susceptible d'être prolongé de deux mois, conformément à l'article R. 331-6 du code rural et de la pêche maritime. Dans ce cas, vous en serez avisé **avant la date citée ci-dessus**.

En cas d'accord tacite, la copie du présent accusé de réception sera affichée et publiée dans les mêmes conditions qu'une autorisation expresse, conformément à l'article R. 331-6 du code rural et de la pêche maritime : affichage en mairie et publication au recueil des actes administratifs de la préfecture de région.

Après publication, **le présent accusé de réception aura valeur d'attestation d'accord tacite**, telle qu'elle est prévue à l'article L. 232-3 du code des relations entre le public et l'administration – titre III section 1. Il ne vous sera donc pas nécessaire de faire une autre demande d'attestation à l'administration pour bénéficier de vos droits.

Conservez dès maintenant ce document qui sera, en cas d'accord tacite, le seul à valoir autorisation d'exploiter le bien foncier agricole que vous avez demandé.

Je vous prie d'agréer, Monsieur, l'expression de mes salutations distinguées.

Pour le Directeur Départemental
Des Territoires et de la Mer et par délégation,
L'Ingénieur de l'Agriculture et de l'Environnement,


Géraldine DEVEAU

DDT11

R76-2021-04-12-00027

ARDC dossier autorisation d'exploiter à LAVIGNE Céline
sous le numéro 11-21-0062



PRÉFET DE L'AUDE

Liberté
Égalité
Fraternité

Direction Départementale des
Territoires et de la Mer

Madame LAVIGNE Céline
2 Rue de BRASSENS

11110 – ARMISSAN

Carcassonne, le 12 avril 2021

Service Economie Agricole et Développement Rural
Unité Installation, Droits et Structures
Affaire suivie par : E. BURAIS – G. DEVEAU
04 68 71 76 71 – 04 68 71 76 41
elisabeth.burais@aude.gouv.fr - geraldine.deveau@aude.gouv.fr

Réf : 11-21-0062

Madame,

J'accuse réception le **09/03/2021** de votre dossier **complet** de demande d'autorisation d'exploiter portant sur **7,2694 ha**, situés sur les communes d'**ARMISSAN** et **VINASSAN** et appartenant à **Monsieur LAVIGNE André** et **Madame LAVIGNE Francine**.

L'exploitant antérieur ou preneur en place, **tel qu'indiqué dans votre demande**, est :
- **Madame LAVIGNE Francine sise à 11110 – ARMISSAN**

Les références administratives de votre dossier sont les suivantes :

- date de réception : **09/03/2021**
- numéro d'enregistrement : **11-21-0062**

Je vous précise que votre dossier présente les pièces nécessaires pour un début d'instruction.

En l'absence de réponse de l'administration dans un délai de quatre mois suivant la date de réception de votre dossier complet mentionnée plus haut, l'autorisation d'exploiter vous sera tacitement accordée, à compter du « **10/07/2021** ».

Ce délai d'instruction de quatre mois est susceptible d'être prolongé de deux mois, conformément à l'article R. 331-6 du code rural et de la pêche maritime. Dans ce cas, vous en serez avisé **avant la date citée ci-dessus**.


En cas d'accord tacite, la copie du présent accusé de réception sera affichée et publiée dans les mêmes conditions qu'une autorisation expresse, conformément à l'article R. 331-6 du code rural et de la pêche maritime : affichage en mairie et publication au recueil des actes administratifs de la préfecture de région.

Après publication, **le présent accusé de réception aura valeur d'attestation d'accord tacite**, telle qu'elle est prévue à l'article L. 232-3 du code des relations entre le public et l'administration – titre III section 1. Il ne vous sera donc pas nécessaire de faire une autre demande d'attestation à l'administration pour bénéficier de vos droits.

Conservez dès maintenant ce document qui sera, en cas d'accord tacite, le seul à valoir autorisation d'exploiter le bien foncier agricole que vous avez demandé.

Je vous prie d'agréer, Madame, l'expression de mes salutations distinguées.

Pour le Directeur Départemental
Des Territoires et de la Mer et par délégation,
L'Ingénieur de l'Agriculture et de l'Environnement,


Géraldine DEVEAU

DDT11

R76-2021-04-09-00014

ARDC dossier autorisation d'exploiter à LAZARO Didier
sous le numéro 11-21-0005



PRÉFET DE L'AUDE

*Liberté
Égalité
Fraternité*

Direction Départementale des
Territoires et de la Mer

Monsieur LAZARO Didier
6 Impasse des Jardins

11200 – ORNAISONS

Carcassonne, le 09 avril 2021

Service Economie Agricole et Développement Rural
Unité Installation, Droits et Structures
Affaire suivie par : E. BURAIIS – G. DEVEAU
04 68 71 76 71 – 04 68 71 76 41
elisabeth.burais@aude.gouv.fr - geraldine.deveau@aude.gouv.fr

Réf : 11-21-0005

Monsieur,

J'accuse réception le **29/01/2021** de votre dossier **complet** de demande d'autorisation d'exploiter portant sur **0,8422 ha en maraîchage**, situés sur la commune d'**ORNAISONS** et appartenant à **vous-même**.

Les biens demandés sont déclarés, par le demandeur, comme étant « **libres de toute occupation** »

Les références administratives de votre dossier sont les suivantes :

- date de réception : **29/01/2021**
- numéro d'enregistrement : **11-21-0005**

Je vous précise que votre dossier présente les pièces nécessaires pour un début d'instruction.

En l'absence de réponse de l'administration dans un délai de quatre mois suivant la date de réception de votre dossier complet mentionnée plus haut, l'autorisation d'exploiter vous sera tacitement accordée, à compter du « **30/05/2021** ».

Ce délai d'instruction de quatre mois est susceptible d'être prolongé de deux mois, conformément à l'article R. 331-6 du code rural et de la pêche maritime. Dans ce cas, vous en serez avisé **avant la date citée ci-dessus**.

En cas d'accord tacite, la copie du présent accusé de réception sera affichée et publiée dans les mêmes conditions qu'une autorisation expresse, conformément à l'article R. 331-6 du code rural et de la pêche maritime : affichage en mairie et publication au recueil des actes administratifs de la préfecture de région.

Après publication, **le présent accusé de réception aura valeur d'attestation d'accord tacite**, telle qu'elle est prévue à l'article L. 232-3 du code des relations entre le public et l'administration – titre III section 1. Il ne vous sera donc pas nécessaire de faire une autre demande d'attestation à l'administration pour bénéficier de vos droits.

Conservez dès maintenant ce document qui sera, en cas d'accord tacite, le seul à valoir autorisation d'exploiter le bien foncier agricole que vous avez demandé.

Je vous prie d'agréer, Monsieur, l'expression de mes salutations distinguées.

Pour le Directeur Départemental
Des Territoires et de la Mer et par délégation,
L'Ingénieur de l'Agriculture et de l'Environnement,

Géraldine DEVEAU

DDT11

R76-2021-02-20-00002

ARDC dossier autorisation d'exploiter à LE MILLOUR
Thierry sous le numéro 11-20-0124



**PRÉFÈTE
DE L'AUDE**

*Liberté
Égalité
Fraternité*

**Direction Départementale des
Territoires et de la Mer**

Monsieur LE MILLOUR Thierry
2 Placette du Vignou

11190 – MONTAZELS

Carcassonne, le 30 novembre 2020

Service Economie Agricole et Développement Rural
Unité Structures, Installation et Foncier
Affaire suivie par : E. BURAIIS – G. DEVEAU
04 68 71 76 71 – 04 68 71 76 41
elisabeth.burais@aude.gouv.fr - geraldine.deveau@aude.gouv.fr

Réf : 11-20-0124

Monsieur,

J'accuse réception le **19/10/2020** de votre dossier **complet** de demande d'autorisation d'exploiter portant sur **0,7376 ha**, situés sur la commune de **MONTAZELS** et appartenant à **vous-même**.

Les biens demandés sont déclarés, par le demandeur, comme étant « **libres de toute occupation** »

Les références administratives de votre dossier sont les suivantes :

- date de réception : **19/10/2020**
- numéro d'enregistrement : **11-20-0124**

Je vous précise que votre dossier présente les pièces nécessaires pour un début d'instruction.

En l'absence de réponse de l'administration dans un délai de quatre mois suivant la date de réception de votre dossier complet mentionnée plus haut, l'autorisation d'exploiter vous sera tacitement accordée, à compter du «**20/02/2021**».

Ce délai d'instruction de quatre mois est susceptible d'être prolongé de deux mois, conformément à l'article R. 331-6 du code rural et de la pêche maritime. Dans ce cas, vous en serez avisé **avant la date citée ci-dessus**.

En cas d'accord tacite, la copie du présent accusé de réception sera affichée et publiée dans les mêmes conditions qu'une autorisation expresse, conformément à l'article R. 331-6 du code rural et de la pêche maritime : affichage en mairie et publication au recueil des actes administratifs de la préfecture de région.

Après publication, **le présent accusé de réception aura valeur d'attestation d'accord tacite**, telle qu'elle est prévue à l'article L. 232-3 du code des relations entre le public et l'administration – titre III section 1. Il ne vous sera donc pas nécessaire de faire une autre demande d'attestation à l'administration pour bénéficier de vos droits.

Conservez dès maintenant ce document qui sera, en cas d'accord tacite, le seul à valoir autorisation d'exploiter le bien foncier agricole que vous avez demandé.

Je vous prie d'agréer, Monsieur, l'expression de mes salutations distinguées.

Pour le Directeur Départemental
Des Territoires et de la Mer et par délégation,
L'Ingénieur de l'Agriculture et de l'Environnement,


Géraldine DEVEAU

DDT11

R76-2021-04-05-00002

ARDC dossier autorisation d'exploiter à LEPAGE Saskia
sous le numéro 11-20-0175



**PRÉFÈTE
DE L'AUDE**

*Liberté
Égalité
Fraternité*

**Direction Départementale des
Territoires et de la Mer**

Madame LEPAGE Saskia
3 Rue du Bureau

11360 - CASCASTEL DES CORBIERES

Carcassonne, le 14 janvier 2021

Service Economie Agricole et Développement Rural
Unité Installation, Droits et Structures
Affaire suivie par : E. BURAIIS – G. DEVEAU
04 68 71 76 71 – 04 68 71 76 41
elisabeth.burais@aude.gouv.fr - geraldine.deveau@aude.gouv.fr

Réf : 11-20-0175

Madame,

J'accuse réception le **04/12/2020** de votre dossier **complet** de demande d'autorisation d'exploiter portant sur **5,9343 ha**, situés sur la commune de **VILLENEUVE LES CORBIERES** et appartenant à **L'EARL SCHMITT**.

L'exploitant antérieur ou preneur en place, **tel qu'indiqué dans votre demande**, est :

- **L'EARL SCHMITT sise à 11360 – VILLENEUVE LES CORBIERES**

Les références administratives de votre dossier sont les suivantes :

- date de réception : **04/12/2020**
- numéro d'enregistrement : **11-20-0175**

Je vous précise que votre dossier présente les pièces nécessaires pour un début d'instruction.

En l'absence de réponse de l'administration dans un délai de quatre mois suivant la date de réception de votre dossier complet mentionnée plus haut, l'autorisation d'exploiter vous sera tacitement accordée, à compter du « **05/04/2021** ».

Ce délai d'instruction de quatre mois est susceptible d'être prolongé de deux mois, conformément à l'article R. 331-6 du code rural et de la pêche maritime. Dans ce cas, vous en serez avisé **avant la date citée ci-dessus**.

En cas d'accord tacite, la copie du présent accusé de réception sera affichée et publiée dans les mêmes conditions qu'une autorisation expresse, conformément à l'article R. 331-6 du code rural et de la pêche maritime : affichage en mairie et publication au recueil des actes administratifs de la préfecture de région.

Après publication, **le présent accusé de réception aura valeur d'attestation d'accord tacite**, telle qu'elle est prévue à l'article L. 232-3 du code des relations entre le public et l'administration – titre III section 1. Il ne vous sera donc pas nécessaire de faire une autre demande d'attestation à l'administration pour bénéficier de vos droits.

Conservez dès maintenant ce document qui sera, en cas d'accord tacite, le seul à valoir autorisation d'exploiter le bien foncier agricole que vous avez demandé.

Je vous prie d'agréer, Madame, l'expression de mes salutations distinguées.

Pour le Directeur Départemental
Des Territoires et de la Mer et par délégation,
L'Ingénieur de l'Agriculture et de l'Environnement,


Géraldine DEVEAU

105 boulevard Barbès – CS 40001 – 11838 CARCASSONNE Cedex
Tél. : 04 68 70 31 00
Mél : ddtm@aude.gouv.fr
www.aude.gouv.fr

DDT11

R76-2021-03-01-00026

ARDC dossier autorisation d'exploiter à LEPAGE Saskia
sous le numéro 11-20-0187



**PRÉFÈTE
DE L'AUDE**

*Liberté
Égalité
Fraternité*

**Direction Départementale des
Territoires et de la Mer**

Madame LEPAGE Saskia
3 Rue du Bureau

11360 - CASCATEL DES CORBIERES

Carcassonne, le 01 mars 2021

Service Economie Agricole et Développement Rural
Unité Installation, Droits et Structures
Affaire suivie par : E. BURAIIS – G. DEVEAU
04 68 71 76 71 – 04 68 71 76 41
elisabeth.burais@aude.gouv.fr - geraldine.deveau@aude.gouv.fr

Réf : 11-20-0187

Madame,

J'accuse réception le **19/01/2021** de votre dossier **complet** de demande d'autorisation d'exploiter portant sur **2,4110 ha**, situés sur la commune de **CASCATEL DES CORBIERES** et appartenant à **Monsieur MAGNON Maxime**.

L'exploitant antérieur ou preneur en place, **tel qu'indiqué dans votre demande**, est :
- **Monsieur MAGNON Maxime sis à 11360 – DURBAN CORBIERES**

Les références administratives de votre dossier sont les suivantes :

- date de réception : **19/01/2021**
- numéro d'enregistrement : **11-20-0187**

Je vous précise que votre dossier présente les pièces nécessaires pour un début d'instruction.

En l'absence de réponse de l'administration dans un délai de quatre mois suivant la date de réception de votre dossier complet mentionnée plus haut, l'autorisation d'exploiter vous sera tacitement accordée, à compter du **20/05/2021** ».

Ce délai d'instruction de quatre mois est susceptible d'être prolongé de deux mois, conformément à l'article R. 331-6 du code rural et de la pêche maritime. Dans ce cas, vous en serez avisé **avant la date citée ci-dessus**.

En cas d'accord tacite, la copie du présent accusé de réception sera affichée et publiée dans les mêmes conditions qu'une autorisation expresse, conformément à l'article R. 331-6 du code rural et de la pêche maritime : affichage en mairie et publication au recueil des actes administratifs de la préfecture de région.

Après publication, **le présent accusé de réception aura valeur d'attestation d'accord tacite**, telle qu'elle est prévue à l'article L. 232-3 du code des relations entre le public et l'administration – titre III section 1. Il ne vous sera donc pas nécessaire de faire une autre demande d'attestation à l'administration pour bénéficier de vos droits.

Conservez dès maintenant ce document qui sera, en cas d'accord tacite, le seul à valoir autorisation d'exploiter le bien foncier agricole que vous avez demandé.

Je vous prie d'agréer, Madame, l'expression de mes salutations distinguées.

Pour le Directeur Départemental
Des Territoires et de la Mer et par délégation,
L'Ingénieur de l'Agriculture et de l'Environnement,


Géraldine DEVEAU

DDT11

R76-2021-03-05-00011

ARDC dossier autorisation d'exploiter à l' EARL BATIGNE
sous le numéro 11-20-0189

EARL BATIGNE
379 Rue du 18 Juin 1940 – Co Del Roux
11400 – CASTELNAUDARY

Carcassonne, le 05 mars 2021

Service Economie Agricole et Développement Rural
Unité Installation, Droits et Structures
Affaire suivie par : E. BURAIS – G. DEVEAU
04 68 71 76 71 – 04 68 71 76 41
elisabeth.burais@aude.gouv.fr - geraldine.deveau@aude.gouv.fr

Réf : 11-20-0189

Messieurs,

J'accuse réception le **15/02/2021** de votre dossier **complet** de demande d'autorisation d'exploiter portant sur **34,2975 ha**, situés sur la commune de **SAINT PAPOUL** et appartenant à **Monsieur NAZON Lucien, Madame NAZON Florence et Madame ESCUDIER Arlette**.

La société demandeuse compte 2 associés exploitants : Monsieur BATIGNE Benjamin et Monsieur BATIGNE Bernard.

L'exploitant antérieur ou preneur en place, **tel qu'indiqué dans votre demande**, est :

- **Monsieur NAZON Lucien sis à 11400 – SAINT PAPOUL**

Les références administratives de votre dossier sont les suivantes :

- date de réception : **15/02/2021**
- numéro d'enregistrement : **11-20-0189**

Je vous précise que votre dossier présente les pièces nécessaires pour un début d'instruction.

En l'absence de réponse de l'administration dans un délai de quatre mois suivant la date de réception de votre dossier complet mentionnée plus haut, l'autorisation d'exploiter vous sera tacitement accordée, à compter du « **16/06/2021** ».

Ce délai d'instruction de quatre mois est susceptible d'être prolongé de deux mois, conformément à l'article R. 331-6 du code rural et de la pêche maritime. Dans ce cas, vous en serez avisé **avant la date citée ci-dessus**.

En cas d'accord tacite, la copie du présent accusé de réception sera affichée et publiée dans les mêmes conditions qu'une autorisation expresse, conformément à l'article R. 331-6 du code rural et de la pêche maritime : affichage en mairie et publication au recueil des actes administratifs de la préfecture de région.

Après publication, **le présent accusé de réception aura valeur d'attestation d'accord tacite**, telle qu'elle est prévue à l'article L. 232-3 du code des relations entre le public et l'administration – titre III section 1. Il ne vous sera donc pas nécessaire de faire une autre demande d'attestation à l'administration pour bénéficier de vos droits.

Conservez dès maintenant ce document qui sera, en cas d'accord tacite, le seul à valoir autorisation d'exploiter le bien foncier agricole que vous avez demandé.

Je vous prie d'agréer, Messieurs, l'expression de mes salutations distinguées.

Pour le Directeur Départemental
Des Territoires et de la Mer et par délégation,
L'Ingénieur de l'Agriculture et de l'Environnement,


Géraldine DEVEAU

DDT11

R76-2021-04-29-00004

ARDC dossier autorisation d'exploiter à l'EARL BRUSTIER
sous le numéro 11-20-0155



**PRÉFÈTE
DE L'AUDE**

*Liberté
Égalité
Fraternité*

**Direction Départementale des
Territoires et de la Mer**

EARL BRUSTIER
Les Marquiers

11270 – ORSANS

Carcassonne, le 11 janvier 2021

Service Economie Agricole et Développement Rural
Unité Installation, Droits et Structures
Affaire suivie par : E. BURAIIS – G. DEVEAU
04 68 71 76 71 – 04 68 71 76 41
elisabeth.burais@aude.gouv.fr - geraldine.deveau@aude.gouv.fr

Réf : 11-20-0155

Messieurs.

J'accuse réception le **28/12/2020** de votre dossier **complet** de demande d'autorisation d'exploiter portant sur **6,5707 ha**, situés sur la commune d'**ORSANS** et appartenant à **Monsieur BONNAFIL Jean**.

La société demandeuse compte 2 associés exploitants : Monsieur BRUSTIER Claude et Monsieur BRUSTIER Christian.

L'exploitant antérieur ou preneur en place, **tel qu'indiqué dans votre demande**, est :

- L'EARL BONNAFIL sise à 11270 – ORSANS

Les références administratives de votre dossier sont les suivantes :

- date de réception : **28/12/2020**
- numéro d'enregistrement : **11-20-0155**

Je vous précise que votre dossier présente les pièces nécessaires pour un début d'instruction.

En l'absence de réponse de l'administration dans un délai de quatre mois suivant la date de réception de votre dossier complet mentionnée plus haut, l'autorisation d'exploiter vous sera tacitement accordée, à compter du « **29/04/2021** ».

Ce délai d'instruction de quatre mois est susceptible d'être prolongé de deux mois, conformément à l'article R. 331-6 du code rural et de la pêche maritime. Dans ce cas, vous en serez avisé **avant la date citée ci-dessus**.

En cas d'accord tacite, la copie du présent accusé de réception sera affichée et publiée dans les mêmes conditions qu'une autorisation expresse, conformément à l'article R. 331-6 du code rural et de la pêche maritime : affichage en mairie et publication au recueil des actes administratifs de la préfecture de région.

Après publication, **le présent accusé de réception aura valeur d'attestation d'accord tacite**, telle qu'elle est prévue à l'article L. 232-3 du code des relations entre le public et l'administration – titre III section 1. Il ne vous sera donc pas nécessaire de faire une autre demande d'attestation à l'administration pour bénéficier de vos droits.

Conservez dès maintenant ce document qui sera, en cas d'accord tacite, le seul à valoir autorisation d'exploiter le bien foncier agricole que vous avez demandé.

Je vous prie d'agréer, Messieurs, l'expression de mes salutations distinguées.

Pour le Directeur Départemental
Des Territoires et de la Mer et par délégation,
L'Ingénieur de l'Agriculture et de l'Environnement,


Géraldine DEVEAU

105 boulevard Barbès – CS 40001 – 11838 CARCASSONNE Cedex
Tél. : 04 68 10 31 00
Mail : ddtm@aude.gouv.fr
www.aude.gouv.fr

DDT11

R76-2021-02-09-00015

ARDC dossier autorisation d'exploiter à l'EARL DU LAC
sous le numéro 11-20-0136



**PRÉFÈTE
DE L'AUDE**

*Liberté
Égalité
Fraternité*

**Direction Départementale des
Territoires et de la Mer**

EARL DU LAC
Les Endibats

11320 – SOUPEX

Carcassonne, le 04 décembre 2020

Service Economie Agricole et Développement Rural
Unité Structures, Installation et Foncier
Affaire suivie par : E. BURAI – G. DEVEAU
04 68 71 76 71 – 04 68 71 76 41
elisabeth.burais@aude.gouv.fr - geraldine.deveau@aude.gouv.fr

Réf : 11-20-0136

Madame, Monsieur,

J'accuse réception le **08/10/2020** de votre dossier **complet** de demande d'autorisation d'exploiter portant sur **29,4415 ha**, situés sur la commune de **SAINT PAULET** et appartenant à **L'Indivision AYRIVIE composée de Monsieur AYRIVIE Maurice, Madame AYRIVIE Jeanne, Madame AYRIVIE Marie-Christine, Monsieur AYRIVIE Pierre-Antoine, Monsieur AYRIVIE Emmanuel.**

La société demandeuse compte 1 associé exploitant, Monsieur ALAUX Sébastien et 1 associée non exploitante, Madame CONDOURET Vanessa.

L'exploitant antérieur ou preneur en place, **tel qu'indiqué dans votre demande**, est :

- **Monsieur TONIOLO Claude sis à 11400 - CASTELNAUDARY**

Les références administratives de votre dossier sont les suivantes :

- date de réception : **08/10/2020**
- numéro d'enregistrement : **11-20-0136**

Je vous précise que votre dossier présente les pièces nécessaires pour un début d'instruction.

En l'absence de réponse de l'administration dans un délai de quatre mois suivant la date de réception de votre dossier complet mentionnée plus haut, l'autorisation d'exploiter vous sera tacitement accordée, à compter du « **09/02/2021** ».

Ce délai d'instruction de quatre mois est susceptible d'être prolongé de deux mois, conformément à l'article R. 331-6 du code rural et de la pêche maritime. Dans ce cas, vous en serez avisé **avant la date citée ci-dessus**.

En cas d'accord tacite, la copie du présent accusé de réception sera affichée et publiée dans les mêmes conditions qu'une autorisation expresse, conformément à l'article R. 331-6 du code rural et de la pêche maritime : affichage en mairie et publication au recueil des actes administratifs de la préfecture de région.

Après publication, le **présent accusé de réception aura valeur d'attestation d'accord tacite**, telle qu'elle est prévue à l'article L. 232-3 du code des relations entre le public et l'administration – titre III section 1. Il ne vous sera donc pas nécessaire de faire une autre demande d'attestation à l'administration pour bénéficier de vos droits.

Conservez dès maintenant ce document qui sera, en cas d'accord tacite, le seul à valoir autorisation d'exploiter le bien foncier agricole que vous avez demandé.

Je vous prie d'agréer, Madame, Monsieur, l'expression de mes salutations distinguées.

Pour le Directeur Départemental
Des Territoires et de la Mer et par délégation,
L'Ingénieur de l'Agriculture et de l'Environnement,

Géraldine DEVEAU

DDT11

R76-2021-03-08-00005

ARDC dossier autorisation d'exploiter à l'EARL du
PEGUILLOU sous le numéro 11-21-0026



**PRÉFET
DE L'AUDE**

*Liberté
Égalité
Fraternité*

**Direction Départementale des
Territoires et de la Mer**

EARL du PEGUILLOU
Peguillou

11410 – MONTAURIOL

Carcassonne, le 08 mars 2021

Service Economie Agricole et Développement Rural
Unité Installation, Droits et Structures
Affaire suivie par : E. BURAIIS – G. DEVEAU
04 68 71 76 71 – 04 68 71 76 41
elisabeth.burais@aude.gouv.fr - geraldine.deveau@aude.gouv.fr

Réf : 11-21-0026

Monsieur,

J'accuse réception le **03/02/2021** de votre dossier **complet** de demande d'autorisation d'exploiter portant sur **16,4444 ha**, situés sur la commune de **MONTAURIOL** et appartenant à **Monsieur CARBON Jean**.

La société demandeuse compte 1 associé exploitant : Monsieur CARBON Sébastien.

L'exploitant antérieur ou preneur en place, **tel qu'indiqué dans votre demande**, est :

- L'EARL DE LARLAN sise à 11410 – MONTAURIOL

Les références administratives de votre dossier sont les suivantes :

- date de réception : **03/02/2021**
- numéro d'enregistrement : **11-21-0026**

Je vous précise que votre dossier présente les pièces nécessaires pour un début d'instruction.

En l'absence de réponse de l'administration dans un délai de quatre mois suivant la date de réception de votre dossier complet mentionnée plus haut, l'autorisation d'exploiter vous sera tacitement accordée, à compter du « **04/06/2021** ».

Ce délai d'instruction de quatre mois est susceptible d'être prolongé de deux mois, conformément à l'article R. 331-6 du code rural et de la pêche maritime. Dans ce cas, vous en serez avisé **avant la date citée ci-dessus**.

En cas d'accord tacite, la copie du présent accusé de réception sera affichée et publiée dans les mêmes conditions qu'une autorisation expresse, conformément à l'article R. 331-6 du code rural et de la pêche maritime : affichage en mairie et publication au recueil des actes administratifs de la préfecture de région.

Après publication, **le présent accusé de réception aura valeur d'attestation d'accord tacite**, telle qu'elle est prévue à l'article L. 232-3 du code des relations entre le public et l'administration – titre III section 1. Il ne vous sera donc pas nécessaire de faire une autre demande d'attestation à l'administration pour bénéficier de vos droits.

Conservez dès maintenant ce document qui sera, en cas d'accord tacite, le seul à valoir autorisation d'exploiter le bien foncier agricole que vous avez demandé.

Je vous prie d'agréer, Monsieur, l'expression de mes salutations distinguées.

Pour le Directeur Départemental
Des Territoires et de la Mer et par délégation,
L'Ingénieur de l'Agriculture et de l'Environnement,


Géraldine DEVEAU

DDT11

R76-2021-02-24-00007

ARDC dossier autorisation d'exploiter à l'EARL LE
CARABINIER sous le numéro 11-20-0129-1



**PRÉFÈTE
DE L'AUDE**

*Liberté
Égalité
Fraternité*

**Direction Départementale des
Territoires et de la Mer**

EARL LE CARABINIER
10 Rue de la Mairie

11270 – LASSERRE DE PROUILLE

Carcassonne, le 30 novembre 2020

Service Economie Agricole et Développement Rural
Unité Structures, Installation et Foncier
Affaire suivie par : E. BURAIIS – G. DEVEAU
04 68 71 76 71 – 04 68 71 76 41
elisabeth.burais@aude.gouv.fr - geraldine.deveau@aude.gouv.fr

Réf : 11-20-0129-1

Monsieur,

J'accuse réception le **23/10/2020** de votre dossier **complet** de demande d'autorisation d'exploiter portant sur **4,8207 ha**, situés sur la commune de **BREZILHAC** et appartenant à **Monsieur MARTIN Lionel**.

La société demandeuse compte 1 associé exploitant au dépôt de la demande : Monsieur MARTIN Lionel.

L'exploitant antérieur ou preneur en place, **tel qu'indiqué dans votre demande**, est :

- **Monsieur BERNIES Mathieu sis à 11240 - FENOUILLET DU RAZES**

Les références administratives de votre dossier sont les suivantes :

- date de réception : **23/10/2020**
- numéro d'enregistrement : **11-20-0129-1**

Je vous précise que votre dossier présente les pièces nécessaires pour un début d'instruction.

En l'absence de réponse de l'administration dans un délai de quatre mois suivant la date de réception de votre dossier complet mentionnée plus haut, l'autorisation d'exploiter vous sera tacitement accordée, à compter du **«24/02/2021»**.

Ce délai d'instruction de quatre mois est susceptible d'être prolongé de deux mois, conformément à l'article R. 331-6 du code rural et de la pêche maritime. Dans ce cas, vous en serez avisé **avant la date citée ci-dessus**.

En cas d'accord tacite, la copie du présent accusé de réception sera affichée et publiée dans les mêmes conditions qu'une autorisation expresse, conformément à l'article R. 331-6 du code rural et de la pêche maritime : affichage en mairie et publication au recueil des actes administratifs de la préfecture de région.

Après publication, **le présent accusé de réception aura valeur d'attestation d'accord tacite**, telle qu'elle est prévue à l'article L. 232-3 du code des relations entre le public et l'administration – titre III section 1. Il ne vous sera donc pas nécessaire de faire une autre demande d'attestation à l'administration pour bénéficier de vos droits.

Conservez dès maintenant ce document qui sera, en cas d'accord tacite, le seul à valoir autorisation d'exploiter le bien foncier agricole que vous avez demandé.

Je vous prie d'agréer, Monsieur, l'expression de mes salutations distinguées.

Pour le Directeur Départemental
Des Territoires et de la Mer et par délégation,
L'Ingénieur de l'Agriculture et de l'Environnement,

Géraldine DEVEAU

DDT11

R76-2021-02-24-00008

ARDC dossier autorisation d'exploiter à l'EARL LE
CARABINIER sous le numéro 11-20-0129-2



**PRÉFÈTE
DE L'AUDE**

*Liberté
Égalité
Fraternité*

**Direction Départementale des
Territoires et de la Mer**

EARL LE CARABINIER
10 Rue de la Mairie

11270 – LASSERRE DE PROUILLE

Carcassonne, le 30 novembre 2020

Service Economie Agricole et Développement Rural
Unité Structures, Installation et Foncier
Affaire suivie par : E. BURAIIS – G. DEVEAU
04 68 71 76 71 – 04 68 71 76 41
elisabeth.burais@aude.gouv.fr - geraldine.deveau@aude.gouv.fr

Réf : 11-20-0129-2

Monsieur,

J'accuse réception le **23/10/2020** de votre dossier **complet** de demande d'autorisation d'exploiter portant sur **15,9728 ha**, situés sur les communes de **BREZILHAC, LA FORCE et LASSERRE DE PROUILLE** et appartenant à **Monsieur MARTIN Lionel**.

La société demandeuse compte 1 associé exploitant : Monsieur MARTIN Lionel.

L'exploitant antérieur ou preneur en place, **tel qu'indiqué dans votre demande**, est :
- Monsieur TRASTET Nicolas sis à 11270 – FANJEAUX

Les références administratives de votre dossier sont les suivantes :

- date de réception : **23/10/2020**
- numéro d'enregistrement : **11-20-0129-2**

Je vous précise que votre dossier présente les pièces nécessaires pour un début d'instruction.

En l'absence de réponse de l'administration dans un délai de quatre mois suivant la date de réception de votre dossier complet mentionnée plus haut, l'autorisation d'exploiter vous sera tacitement accordée, à compter du « **24/02/2021** ».

Ce délai d'instruction de quatre mois est susceptible d'être prolongé de deux mois, conformément à l'article R. 331-6 du code rural et de la pêche maritime. Dans ce cas, vous en serez avisé **avant la date citée ci-dessus**.

En cas d'accord tacite, la copie du présent accusé de réception sera affichée et publiée dans les mêmes conditions qu'une autorisation expresse, conformément à l'article R. 331-6 du code rural et de la pêche maritime : affichage en mairie et publication au recueil des actes administratifs de la préfecture de région.

Après publication, **le présent accusé de réception aura valeur d'attestation d'accord tacite**, telle qu'elle est prévue à l'article L. 232-3 du code des relations entre le public et l'administration – titre III section 1. Il ne vous sera donc pas nécessaire de faire une autre demande d'attestation à l'administration pour bénéficier de vos droits.

Conservez dès maintenant ce document qui sera, en cas d'accord tacite, le seul à valoir autorisation d'exploiter le bien foncier agricole que vous avez demandé.

Je vous prie d'agréer, Monsieur, l'expression de mes salutations distinguées.

Pour le Directeur Départemental
Des Territoires et de la Mer et par délégation,
L'Ingénieur de l'Agriculture et de l'Environnement,

Géraldine DEVEAU

DDT11

R76-2021-03-01-00030

ARDC dossier autorisation d'exploiter à l' EARL LES
COLLINES DE BESPTAS sous le numéro 11-20-0192



**PRÉFÈTE
DE L'AUDE**

*Liberté
Égalité
Fraternité*

**Direction Départementale des
Territoires et de la Mer**

EARL LES COLLINES DE BESPLAS
(société en cours de constitution)
La Viguière

11150 – VILLASAVARY

Carcassonne, le 01 mars 2021

Service Economie Agricole et Développement Rural
Unité Installation, Droits et Structures
Affaire suivie par : E. BURAIS – G. DEVEAU
04 68 71 76 71 – 04 68 71 76 41
elisabeth.burais@aude.gouv.fr - geraldine.deveau@aude.gouv.fr

Réf : 11-20-0192

Madame, Monsieur,

J'accuse réception le **10/02/2021** de votre dossier **complet** de demande d'autorisation d'exploiter portant sur **97,7886 ha**, situés sur la commune de **VILLASAVARY** et appartenant à **M. GELI Henri, Mme DE MARCILLAC Marie-Ludovie**, à l'Indivision composée de **M. GELI Frédéric et M. GELI Henri** et à l'Indivision composée de **M. GELI Henri et Mme DE MARCILLAC Marie-Ludovie**.

La société demandeuse compte 1 associée exploitante, Mme DE MARCILLAC Marie-Ludovie et un associé non exploitant, M. DE MARCILLAC Stéphane.

L'exploitant antérieur ou preneur en place, **tel qu'indiqué dans votre demande**, est :

- La SCEA DE PICOTIS ET LA VIGUIERE sise à 11150 – VILLASAVARY

Les références administratives de votre dossier sont les suivantes :

- date de réception : **10/02/2021**
- numéro d'enregistrement : **11-20-0192**

Je vous précise que votre dossier présente les pièces nécessaires pour un début d'instruction.

En l'absence de réponse de l'administration dans un délai de quatre mois suivant la date de réception de votre dossier complet mentionnée plus haut, l'autorisation d'exploiter vous sera tacitement accordée, à compter du « **11/06/2021** ».

Ce délai d'instruction de quatre mois est susceptible d'être prolongé de deux mois, conformément à l'article R. 331-6 du code rural et de la pêche maritime. Dans ce cas, vous en serez avisé **avant la date citée ci-dessus**.

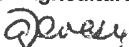
En cas d'accord tacite, la copie du présent accusé de réception sera affichée et publiée dans les mêmes conditions qu'une autorisation expresse, conformément à l'article R. 331-6 du code rural et de la pêche maritime : affichage en mairie et publication au recueil des actes administratifs de la préfecture de région.

Après publication, **le présent accusé de réception aura valeur d'attestation d'accord tacite**, telle qu'elle est prévue à l'article L. 232-3 du code des relations entre le public et l'administration – titre III section 1. Il ne vous sera donc pas nécessaire de faire une autre demande d'attestation à l'administration pour bénéficier de vos droits.

Conservez dès maintenant ce document qui sera, en cas d'accord tacite, le seul à valoir autorisation d'exploiter le bien foncier agricole que vous avez demandé.

Je vous prie d'agréer, Madame, Monsieur, l'expression de mes salutations distinguées.

Pour le Directeur Départemental
Des Territoires et de la Mer et par délégation,
L'Ingénieur de l'Agriculture et de l'Environnement,


Géraldine DEVEAU

DDT11

R76-2021-01-18-00011

ARDC dossier autorisation d'exploiter à l'EARL MALPEL
sous le numéro 11-20-0120



**PRÉFÈTE
DE L'AUDE**

*Liberté
Égalité
Fraternité*

**Direction Départementale des
Territoires et de la Mer**

EARL MALPEL
Malpel

11150 – PEXIORA

Carcassonne, le 04 décembre 2020

Service Economie Agricole et Développement Rural
Unité Structures, Installation et Foncier
Affaire suivie par : E. BURAIS – G. DEVEAU
04 68 71 76 71 – 04 68 71 76 41
elisabeth.burais@aude.gouv.fr - geraldine.deveau@aude.gouv.fr

Réf : 11-20-0120

Monsieur,

J'accuse réception le **17/09/2020** de votre dossier **complet** de demande d'autorisation d'exploiter portant sur **13,7980 ha**, situés sur la commune de **PEXIORA** et appartenant à **Monsieur JEAN Charles**.

La société demandeuse compte 1 associé exploitant.

L'exploitant antérieur ou preneur en place, **tel qu'indiqué dans votre demande**, est :

- **Monsieur JEAN Charles sis à 11150 – PEXIORA**

Les références administratives de votre dossier sont les suivantes :

- date de réception : **17/09/2020**
- numéro d'enregistrement : **11-20-0120**

Je vous précise que votre dossier présente les pièces nécessaires pour un début d'instruction.

En l'absence de réponse de l'administration dans un délai de quatre mois suivant la date de réception de votre dossier complet mentionnée plus haut, l'autorisation d'exploiter vous sera tacitement accordée, à compter du « **18/01/2021** ».

Ce délai d'instruction de quatre mois est susceptible d'être prolongé de deux mois, conformément à l'article R. 331-6 du code rural et de la pêche maritime. Dans ce cas, vous en serez avisé **avant la date citée ci-dessus**.

En cas d'accord tacite, la copie du présent accusé de réception sera affichée et publiée dans les mêmes conditions qu'une autorisation expresse, conformément à l'article R. 331-6 du code rural et de la pêche maritime : affichage en mairie et publication au recueil des actes administratifs de la préfecture de région.

Après publication, **le présent accusé de réception aura valeur d'attestation d'accord tacite**, telle qu'elle est prévue à l'article L. 232-3 du code des relations entre le public et l'administration – titre III section I. Il ne vous sera donc pas nécessaire de faire une autre demande d'attestation à l'administration pour bénéficier de vos droits.

Conservez dès maintenant ce document qui sera, en cas d'accord tacite, le seul à valoir autorisation d'exploiter le bien foncier agricole que vous avez demandé.

Je vous prie d'agréer, Monsieur, l'expression de mes salutations distinguées.

Pour le Directeur Départemental
Des Territoires et de la Mer et par délégation,
L'Ingénieur de l'Agriculture et de l'Environnement,

Géraldine DEVEAU

DDT11

R76-2021-01-11-00007

ARDC dossier autorisation d'exploiter à MALET Didier
sous le numéro 11-20-0184



**PRÉFÈTE
DE L'AUDE**

*Liberté
Égalité
Fraternité*

**Direction Départementale des
Territoires et de la Mer**

Monsieur MALET Didier
1 Chemin du Faby – Fa

11260 – VAL DU FABY

Carcassonne, le 11 janvier 2021

Service Economie Agricole et Développement Rural
Unité Installation, Droits et Structures
Affaire suivie par : E. BURAI – G. DEVEAU
04 68 71 76 71 – 04 68 71 76 41
elisabeth.burais@aude.gouv.fr - geraldine.deveau@aude.gouv.fr

Réf : 11-20-0184

Monsieur,

J'accuse réception le **11/01/2021** de votre dossier **complet** de demande d'autorisation d'exploiter portant sur **4,5408 ha dont 0,0935 ha non soumis à autorisation (jardins)**, situés sur la commune de **VAL DU FABY** et appartenant à **L'Indivision MALET composée de Madame MALET Solange, Madame BATTUDE Nathalie et vous-même.**

L'exploitant antérieur ou preneur en place, **tel qu'indiqué dans votre demande**, est :

- **Monsieur MALET Louis sis à 11260 – VAL DU FABY, actuel titulaire d'un bail sur ce bien foncier, arrivant à échéance en décembre 2022.**

Les références administratives de votre dossier sont les suivantes :

- date de réception : **11/01/2021**
- numéro d'enregistrement : **11-20-0184**

Je vous précise que votre dossier présente les pièces nécessaires pour un début d'instruction.

En l'absence de réponse de l'administration dans un délai de quatre mois suivant la date de réception de votre dossier complet mentionnée plus haut, l'autorisation d'exploiter vous sera tacitement accordée, à compter du « **12/05/2021** ».

Ce délai d'instruction de quatre mois est susceptible d'être prolongé de deux mois, conformément à l'article R. 331-6 du code rural et de la pêche maritime. Dans ce cas, vous en serez avisé **avant la date citée ci-dessus.**

En cas d'accord tacite, la copie du présent accusé de réception sera affichée et publiée dans les mêmes conditions qu'une autorisation expresse, conformément à l'article R. 331-6 du code rural et de la pêche maritime : affichage en mairie et publication au recueil des actes administratifs de la préfecture de région.

Après publication, **le présent accusé de réception aura valeur d'attestation d'accord tacite**, telle qu'elle est prévue à l'article L. 232-3 du code des relations entre le public et l'administration – titre III section 1. Il ne vous sera donc pas nécessaire de faire une autre demande d'attestation à l'administration pour bénéficier de vos droits.

Conservez dès maintenant ce document qui sera, en cas d'accord tacite, le seul à valoir autorisation d'exploiter le bien foncier agricole que vous avez demandé.

Je vous prie d'agréer, Monsieur, l'expression de mes salutations distinguées.

Pour le Directeur Départemental
Des Territoires et de la Mer et par délégation,
L'Ingénieur de l'Agriculture et de l'Environnement,


Géraldine DEVEAU

DDT11

R76-2021-02-25-00004

ARDC dossier autorisation d'exploiter à
MARCH-VAUJOUR Aurélie sous le numéro 11-20-0171

Madame MARCH-VAUJOUR Aurélie
6 Rue de la Mairie

11250 - GARDIE

Carcassonne, le 25 février 2021

Service Economie Agricole et Développement Rural
Unité Installation, Droits et Structures
Affaire suivie par : E. BURAIIS – G. DEVEAU
04 68 71 76 71 – 04 68 71 76 41
elisabeth.burais@aude.gouv.fr - geraldine.deveau@aude.gouv.fr

Réf : 11-20-0171

Madame,

J'accuse réception le **15/01/2021** de votre dossier **complet** de demande d'autorisation d'exploiter portant sur **2,7151 ha**, situés sur les communes de **GARDIE** et **SAINT HILAIRE** et appartenant à **Madame MARCH Anne-Marie**.

L'exploitant antérieur ou preneur en place, **tel qu'indiqué dans votre demande**, est :
- **Madame MARCH Anne-Marie sise à 11250 – GARDIE**

Les références administratives de votre dossier sont les suivantes :

- date de réception : **15/01/2021**
- numéro d'enregistrement : **11-20-0171**

Je vous précise que votre dossier présente les pièces nécessaires pour un début d'instruction.

En l'absence de réponse de l'administration dans un délai de quatre mois suivant la date de réception de votre dossier complet mentionnée plus haut, l'autorisation d'exploiter vous sera tacitement accordée, à compter du « **16/05/2021** ».

Ce délai d'instruction de quatre mois est susceptible d'être prolongé de deux mois, conformément à l'article R. 331-6 du code rural et de la pêche maritime. Dans ce cas, vous en serez avisé **avant la date citée ci-dessus**.

En cas d'accord tacite, la copie du présent accusé de réception sera affichée et publiée dans les mêmes conditions qu'une autorisation expresse, conformément à l'article R. 331-6 du code rural et de la pêche maritime : affichage en mairie et publication au recueil des actes administratifs de la préfecture de région.

Après publication, **le présent accusé de réception aura valeur d'attestation d'accord tacite**, telle qu'elle est prévue à l'article L. 232-3 du code des relations entre le public et l'administration – titre III section 1. Il ne vous sera donc pas nécessaire de faire une autre demande d'attestation à l'administration pour bénéficier de vos droits.

Conservez dès maintenant ce document qui sera, en cas d'accord tacite, le seul à valoir autorisation d'exploiter le bien foncier agricole que vous avez demandé.

Je vous prie d'agréer, Madame, l'expression de mes salutations distinguées.

Pour le Directeur Départemental
Des Territoires et de la Mer et par délégation,
L'Ingénieur de l'Agriculture et de l'Environnement,


Géraldine DEVEAU

DDT11

R76-2021-04-09-00017

ARDC dossier autorisation d'exploiter à METCHE David
sous le numéro 11-21-0037



PRÉFET DE L'AUDE

*Liberté
Égalité
Fraternité*

Direction Départementale des Territoires et de la Mer

Monsieur METCHE David
10 Rue Joliot CURIE

11100 - MONTREDON DES CORBIERES

Carcassonne, le 09 avril 2021

Service Economie Agricole et Développement Rural
Unité Installation, Droits et Structures
Affaire suivie par : E. BURAIS – G. DEVEAU
04 68 71 76 71 – 04 68 71 76 41
elisabeth.burais@aude.gouv.fr - geraldine.deveau@aude.gouv.fr

Réf : 11-21-0037

Monsieur,

J'accuse réception le **16/02/2021** de votre dossier **complet** de demande d'autorisation d'exploiter portant sur **8,2061 ha**, situés sur la commune de **NEVIAN** et appartenant à **Monsieur METCHE David et Madame METCHE Sophie**.

L'exploitant antérieur ou preneur en place, **tel qu'indiqué dans votre demande**, est :

- **Monsieur METCHE Pierre sis à 11590 - SALLELES D'AUDE**

Les références administratives de votre dossier sont les suivantes :

- date de réception : **16/02/2021**
- numéro d'enregistrement : **11-21-0037**

Je vous précise que votre dossier présente les pièces nécessaires pour un début d'instruction.

En l'absence de réponse de l'administration dans un délai de quatre mois suivant la date de réception de votre dossier complet mentionnée plus haut, l'autorisation d'exploiter vous sera tacitement accordée, à compter du « **17/06/2021** ».

Ce délai d'instruction de quatre mois est susceptible d'être prolongé de deux mois, conformément à l'article R. 331-6 du code rural et de la pêche maritime. Dans ce cas, vous en serez avisé **avant la date citée ci-dessus**.

En cas d'accord tacite, la copie du présent accusé de réception sera affichée et publiée dans les mêmes conditions qu'une autorisation expresse, conformément à l'article R. 331-6 du code rural et de la pêche maritime : affichage en mairie et publication au recueil des actes administratifs de la préfecture de région.

Après publication, **le présent accusé de réception aura valeur d'attestation d'accord tacite**, telle qu'elle est prévue à l'article L. 232-3 du code des relations entre le public et l'administration – titre III section 1. Il ne vous sera donc pas nécessaire de faire une autre demande d'attestation à l'administration pour bénéficier de vos droits.

Conservez dès maintenant ce document qui sera, en cas d'accord tacite, le seul à valoir autorisation d'exploiter le bien foncier agricole que vous avez demandé.

Je vous prie d'agréer, Monsieur, l'expression de mes salutations distinguées.

Pour le Directeur Départemental
Des Territoires et de la Mer et par délégation,
L'Ingénieur de l'Agriculture et de l'Environnement,


Géraldine DEVEAU

DDT11

R76-2021-03-10-00012

ARDC dossier autorisation d'exploiter à MORENO David
sous le numéro 11-20-0154



**PRÉFÈTE
DE L'AUDE**

*Liberté
Égalité
Fraternité*

**Direction Départementale des
Territoires et de la Mer**

Monsieur MORENO David
26 Rue Gambetta

11260 – ESPERAZA

Carcassonne, le 04 décembre 2020

Service Economie Agricole et Développement Rural
Unité Structures, Installation et Foncier
Affaire suivie par : E. BURAIS – G. DEVEAU
04 68 71 76 71 – 04 68 71 76 41
elisabeth.burais@aude.gouv.fr - geraldine.deveau@aude.gouv.fr

Réf : **11-20-0154**

Monsieur,

J'accuse réception le **09/11/2020** de votre dossier **complet** de demande d'autorisation d'exploiter portant sur **0,2455 ha dont 0,1455 ha non soumis à autorisation (bâtiment)**, situés sur la commune d'**ESPERAZA** et appartenant à l'**Indivision MORENO Victor, Manuella, Jean-Pierre et Patrick**.

Les biens demandés sont déclarés, par le demandeur, comme étant « **libres de toute occupation** »

Les références administratives de votre dossier sont les suivantes :

- date de réception : **09/11/2020**
- numéro d'enregistrement : **11-20-0154**

Je vous précise que votre dossier présente les pièces nécessaires pour un début d'instruction.

En l'absence de réponse de l'administration dans un délai de quatre mois suivant la date de réception de votre dossier complet mentionnée plus haut, l'autorisation d'exploiter vous sera tacitement accordée, à compter du « **10/03/2021** ».

Ce délai d'instruction de quatre mois est susceptible d'être prolongé de deux mois, conformément à l'article R. 331-6 du code rural et de la pêche maritime. Dans ce cas, vous en serez avisé **avant la date citée ci-dessus**.

En cas d'accord tacite, la copie du présent accusé de réception sera affichée et publiée dans les mêmes conditions qu'une autorisation expresse, conformément à l'article R. 331-6 du code rural et de la pêche maritime : affichage en mairie et publication au recueil des actes administratifs de la préfecture de région.

Après publication, **le présent accusé de réception aura valeur d'attestation d'accord tacite**, telle qu'elle est prévue à l'article L. 232-3 du code des relations entre le public et l'administration – titre III section 1. Il ne vous sera donc pas nécessaire de faire une autre demande d'attestation à l'administration pour bénéficier de vos droits.

Conservez dès maintenant ce document qui sera, en cas d'accord tacite, le seul à valoir autorisation d'exploiter le bien foncier agricole que vous avez demandé.

Je vous prie d'agréer, Monsieur, l'expression de mes salutations distinguées.

Pour le Directeur Départemental
Des Territoires et de la Mer et par délégation,
L'Ingénieur de l'Agriculture et de l'Environnement,


Géraldine DEVEAU

DDT11

R76-2021-02-21-00002

ARDC dossier autorisation d'exploiter à PARIS Pierre sous
le numéro 11-20-0125



**PRÉFÈTE
DE L'AUDE**

*Liberté
Égalité
Fraternité*

**Direction Départementale des
Territoires et de la Mer**

Monsieur PARIS Pierre
8 Route des Ferrioles

11120 – MOUSSAN

Carcassonne, le 30 novembre 2020

Service Economie Agricole et Développement Rural
Unité Structures, Installation et Foncier
Affaire suivie par : E. BURAIS – G. DEVEAU
04 68 71 76 71 – 04 68 71 76 41
elisabeth.burais@aude.gouv.fr - geraldine.deveau@aude.gouv.fr

Réf : **11-20-0125**

Monsieur,

J'accuse réception le **20/10/2020** de votre dossier **complet** de demande d'autorisation d'exploiter portant sur **1,0082 ha**, situés sur la commune de **MOUSSAN** et appartenant à **vous-même**.

L'exploitant antérieur ou preneur en place, **tel qu'indiqué dans votre demande**, est :

- **Madame DE ROLAND Ghislaine sise à 11120 – MOUSSAN**

Les références administratives de votre dossier sont les suivantes :

- date de réception : **20/10/2020**
- numéro d'enregistrement : **11-20-0125**

Je vous précise que votre dossier présente les pièces nécessaires pour un début d'instruction.

En l'absence de réponse de l'administration dans un délai de quatre mois suivant la date de réception de votre dossier complet mentionnée plus haut, l'autorisation d'exploiter vous sera tacitement accordée, à compter du «**21/02/2021**».

Ce délai d'instruction de quatre mois est susceptible d'être prolongé de deux mois, conformément à l'article R. 331-6 du code rural et de la pêche maritime. Dans ce cas, vous en serez avisé **avant la date citée ci-dessus**.

En cas d'accord tacite, la copie du présent accusé de réception sera affichée et publiée dans les mêmes conditions qu'une autorisation expresse, conformément à l'article R. 331-6 du code rural et de la pêche maritime : affichage en mairie et publication au recueil des actes administratifs de la préfecture de région.

Après publication, le **présent accusé de réception aura valeur d'attestation d'accord tacite**, telle qu'elle est prévue à l'article L. 232-3 du code des relations entre le public et l'administration – titre III section 1. Il ne vous sera donc pas nécessaire de faire une autre demande d'attestation à l'administration pour bénéficier de vos droits.

Conservez dès maintenant ce document qui sera, en cas d'accord tacite, le seul à valoir autorisation d'exploiter le bien foncier agricole que vous avez demandé.

Je vous prie d'agréer, Monsieur, l'expression de mes salutations distinguées.

Pour le Directeur Départemental
Des Territoires et de la Mer et par délégation,
L'Ingénieur de l'Agriculture et de l'Environnement,

Géraldine DEVEAU

DDT11

R76-2021-03-25-00010

ARDC dossier autorisation d'exploiter à PAUTOU Emile
sous le numéro 11-20-0145



**PRÉFÈTE
DE L'AUDE**

*Liberté
Égalité
Fraternité*

**Direction Départementale des
Territoires et de la Mer**

Monsieur PAUTOU Emile
214 Chemin de la Peyremale

11170 – MONTOLIEU

Carcassonne, le 07 janvier 2021

Service Economie Agricole et Développement Rural
Unité Structures, Installation et Foncier
Affaire suivie par : E. BURAIIS – G. DEVEAU
04 68 71 76 71 – 04 68 71 76 41
elisabeth.burais@aude.gouv.fr - geraldine.deveau@aude.gouv.fr

Réf : 11-20-0145

Monsieur,

J'accuse réception le **24/11/2020** de votre dossier **complet** de demande d'autorisation d'exploiter portant sur **69,1205 ha dont 12,0943 ha non soumis à autorisation (bois taillis et sols)**, situés sur la commune de **MONTOLIEU** et appartenant à **Monsieur PAUTOU Jean-Pierre et Madame PAUTOU Anne-Marie**.

L'exploitant antérieur ou preneur en place, **tel qu'indiqué dans votre demande**, est :

- **Monsieur PAUTOU Jean-Pierre sis à 11170 – MONTOLIEU**

Les références administratives de votre dossier sont les suivantes :

- date de réception : **24/11/2020**
- numéro d'enregistrement : **11-20-0145**

Je vous précise que votre dossier présente les pièces nécessaires pour un début d'instruction.

En l'absence de réponse de l'administration dans un délai de quatre mois suivant la date de réception de votre dossier complet mentionnée plus haut, l'autorisation d'exploiter vous sera tacitement accordée, à compter du « **25/03/2021** ».

Ce délai d'instruction de quatre mois est susceptible d'être prolongé de deux mois, conformément à l'article R. 331-6 du code rural et de la pêche maritime. Dans ce cas, vous en serez avisé **avant la date citée ci-dessus**.

En cas d'accord tacite, la copie du présent accusé de réception sera affichée et publiée dans les mêmes conditions qu'une autorisation expresse, conformément à l'article R. 331-6 du code rural et de la pêche maritime : affichage en mairie et publication au recueil des actes administratifs de la préfecture de région.

Après publication, **le présent accusé de réception aura valeur d'attestation d'accord tacite**, telle qu'elle est prévue à l'article L. 232-3 du code des relations entre le public et l'administration – titre III section 1. Il ne vous sera donc pas nécessaire de faire une autre demande d'attestation à l'administration pour bénéficier de vos droits.

Conservez dès maintenant ce document qui sera, en cas d'accord tacite, le seul à valoir autorisation d'exploiter le bien foncier agricole que vous avez demandé.

Je vous prie d'agréer, Monsieur, l'expression de mes salutations distinguées.

Pour le Directeur Départemental
Des Territoires et de la Mer et par délégation,
L'Ingénieur de l'Agriculture et de l'Environnement,


Géraldine DEVEAU

DDT11

R76-2021-04-08-00132

ARDC dossier autorisation d'exploiter à PRADIER Rémi
sous le numéro 11-20-0178



**PRÉFÈTE
DE L'AUDE**

*Liberté
Égalité
Fraternité*

**Direction Départementale des
Territoires et de la Mer**

Monsieur PRADIER Rémi
11 Rue de l'Alcazar

11100 – NARBONNE

Carcassonne, le 14 janvier 2021

Service Economie Agricole et Développement Rural
Unité Installation, Droits et Structures
Affaire suivie par : E. BURAIIS – G. DEVEAU
04 68 71 76 71 – 04 68 71 76 41
elisabeth.burais@aude.gouv.fr - geraldine.deveau@aude.gouv.fr

Réf : 11-20-0178

Monsieur,

J'accuse réception le **07/12/2020** de votre dossier **complet** de demande d'autorisation d'exploiter portant sur **3,7041 ha**, situés sur la commune de **LIMOUX** et appartenant à **Monsieur PRADIER Jacques**.

L'exploitant antérieur ou preneur en place, **tel qu'indiqué dans votre demande**, est :

- **Monsieur PAGES Francis** sis à **11300 – LA DIGNE D'AVAL**

Les références administratives de votre dossier sont les suivantes :

- date de réception : **07/12/2020**
- numéro d'enregistrement : **11-20-0178**

Je vous précise que votre dossier présente les pièces nécessaires pour un début d'instruction.

En l'absence de réponse de l'administration dans un délai de quatre mois suivant la date de réception de votre dossier complet mentionnée plus haut, l'autorisation d'exploiter vous sera tacitement accordée, à compter du « **08/04/2021** ».

Ce délai d'instruction de quatre mois est susceptible d'être prolongé de deux mois, conformément à l'article R. 331-6 du code rural et de la pêche maritime. Dans ce cas, vous en serez avisé **avant la date citée ci-dessus**.

En cas d'accord tacite, la copie du présent accusé de réception sera affichée et publiée dans les mêmes conditions qu'une autorisation expresse, conformément à l'article R. 331-6 du code rural et de la pêche maritime : affichage en mairie et publication au recueil des actes administratifs de la préfecture de région.

Après publication, **le présent accusé de réception aura valeur d'attestation d'accord tacite**, telle qu'elle est prévue à l'article L. 232-3 du code des relations entre le public et l'administration – titre III section 1. Il ne vous sera donc pas nécessaire de faire une autre demande d'attestation à l'administration pour bénéficier de vos droits.

Conservez dès maintenant ce document qui sera, en cas d'accord tacite, le seul à valoir autorisation d'exploiter le bien foncier agricole que vous avez demandé.

Je vous prie d'agréer, Monsieur, l'expression de mes salutations distinguées.

Pour le Directeur Départemental
Des Territoires et de la Mer et par délégation,
L'Ingénieur de l'Agriculture et de l'Environnement,


Géraldine DEVEAU

DDT11

R76-2021-04-08-00133

ARDC dossier autorisation d'exploiter à PRADIER
TOUSSAINT Justine sous le numéro 11-20-0179



**PRÉFÈTE
DE L'AUDE**

*Liberté
Égalité
Fraternité*

**Direction Départementale des
Territoires et de la Mer**

Madame PRADIER TOUSSAINT Justine
Le Moulin de l'Eau

11300 – MALVIES

Carcassonne, le 14 janvier 2021

Service Economie Agricole et Développement Rural
Unité Installation, Droits et Structures
Affaire suivie par : E. BURAIIS – G. DEVEAU
04 68 71 76 71 – 04 68 71 76 41
elisabeth.burais@aude.gouv.fr - geraldine.deveau@aude.gouv.fr

Réf : **11-20-0179**

Madame,

J'accuse réception le **07/12/2020** de votre dossier **complet** de demande d'autorisation d'exploiter portant sur **3,1873 ha**, situés sur la commune de **LIMOUX** et appartenant à **Monsieur PRADIER Jacques**.

L'exploitant antérieur ou preneur en place, **tel qu'indiqué dans votre demande**, est :

- **Monsieur PAGES Francis** sis à **11300 – LA DIGNE D'AVAL**

Les références administratives de votre dossier sont les suivantes :

- date de réception : **07/12/2020**
- numéro d'enregistrement : **11-20-0179**

Je vous précise que votre dossier présente les pièces nécessaires pour un début d'instruction.

En l'absence de réponse de l'administration dans un délai de quatre mois suivant la date de réception de votre dossier complet mentionnée plus haut, l'autorisation d'exploiter vous sera tacitement accordée, à compter du « **08/04/2021** ».

Ce délai d'instruction de quatre mois est susceptible d'être prolongé de deux mois, conformément à l'article R. 331-6 du code rural et de la pêche maritime. Dans ce cas, vous en serez avisé **avant la date citée ci-dessus**.


En cas d'accord tacite, la copie du présent accusé de réception sera affichée et publiée dans les mêmes conditions qu'une autorisation expresse, conformément à l'article R. 331-6 du code rural et de la pêche maritime : affichage en mairie et publication au recueil des actes administratifs de la préfecture de région.

Après publication, **le présent accusé de réception aura valeur d'attestation d'accord tacite**, telle qu'elle est prévue à l'article L. 232-3 du code des relations entre le public et l'administration – titre III section 1. Il ne vous sera donc pas nécessaire de faire une autre demande d'attestation à l'administration pour bénéficier de vos droits.

Conservez dès maintenant ce document qui sera, en cas d'accord tacite, le seul à valoir autorisation d'exploiter le bien foncier agricole que vous avez demandé.

Je vous prie d'agréer, Madame, l'expression de mes salutations distinguées.

Pour le Directeur Départemental
Des Territoires et de la Mer et par délégation,
L'Ingénieur de l'Agriculture et de l'Environnement,


Géraldine DEVEAU

DDT11

R76-2021-04-02-00006

ARDC dossier autorisation d'exploiter à SERVILLE Michel
sous le numéro 11-20-0173



**PRÉFÈTE
DE L'AUDE**

*Liberté
Égalité
Fraternité*

**Direction Départementale des
Territoires et de la Mer**

Monsieur **SERVILLE Michel**
7 Rue Caraman

31000 – TOULOUSE

Carcassonne, le 14 janvier 2021

Service Economie Agricole et Développement Rural
Unité Installation, Droits et Structures
Affaire suivie par : E. BURAIIS – G. DEVEAU
04 68 71 76 71 – 04 68 71 76 41
elisabeth.burais@aude.gouv.fr - geraldine.deveau@aude.gouv.fr

Réf : 11-20-0173

Monsieur,

J'accuse réception le **01/12/2020** de votre dossier **complet** de demande d'autorisation d'exploiter portant sur **13,6295 ha**, situés sur la commune de **BIZE MINERVOIS** et appartenant à **Madame ADER Marie-Madeleine et à l'Indivision ADER-SERVILLE représentée par Madame SERVILLE Florence et Madame ADER Marie-Madeleine**.

L'exploitant antérieur ou preneur en place, **tel qu'indiqué dans votre demande**, est :
- Madame SERVILLE Florence sise à 31450 – BELBERAUD

Les références administratives de votre dossier sont les suivantes :

- date de réception : **01/12/2020**
- numéro d'enregistrement : **11-20-0173**

Je vous précise que votre dossier présente les pièces nécessaires pour un début d'instruction.

En l'absence de réponse de l'administration dans un délai de quatre mois suivant la date de réception de votre dossier complet mentionnée plus haut, l'autorisation d'exploiter vous sera tacitement accordée, à compter du « **02/04/2021** ».

Ce délai d'instruction de quatre mois est susceptible d'être prolongé de deux mois, conformément à l'article R. 331-6 du code rural et de la pêche maritime. Dans ce cas, vous en serez avisé **avant la date citée ci-dessus**.

En cas d'accord tacite, la copie du présent accusé de réception sera affichée et publiée dans les mêmes conditions qu'une autorisation expresse, conformément à l'article R. 331-6 du code rural et de la pêche maritime : affichage en mairie et publication au recueil des actes administratifs de la préfecture de région.

Après publication, **le présent accusé de réception aura valeur d'attestation d'accord tacite**, telle qu'elle est prévue à l'article L. 232-3 du code des relations entre le public et l'administration – titre III section 1. Il ne vous sera donc pas nécessaire de faire une autre demande d'attestation à l'administration pour bénéficier de vos droits.

Conservez dès maintenant ce document qui sera, en cas d'accord tacite, le seul à valoir autorisation d'exploiter le bien foncier agricole que vous avez demandé.

Je vous prie d'agrèer, Monsieur, l'expression de mes salutations distinguées.

Pour le Directeur Départemental
Des Territoires et de la Mer et par délégation,
L'Ingénieur de l'Agriculture et de l'Environnement,


Géraldine DEVEAU

105 boulevard Barbès -- CS 40001 -- 11838 CARCASSONNE Cedex
Tél. : 04 68 10 31 00
Mél : ddtm@aude.gouv.fr
www.aude.gouv.fr

DDT11

R76-2021-02-22-00018

ARDC dossier autorisation d'exploiter à SUBREVILLE
Fabien sous le numéro 11-20-0127



**PRÉFÈTE
DE L'AUDE**

*Liberté
Égalité
Fraternité*

**Direction Départementale des
Territoires et de la Mer**

Monsieur SUBREVILLE Fabien
Le Bouy

11150 – PEXIORA

Carcassonne, le 04 décembre 2020

Service Economie Agricole et Développement Rural
Unité Structures, Installation et Foncier
Affaire suivie par : E. BURAIIS – G. DEVEAU
04 68 71 76 71 – 04 68 71 76 41
elisabeth.burais@aude.gouv.fr - geraldine.deveau@aude.gouv.fr

Réf : **11-20-0127**

Monsieur,

J'accuse réception le **21/09/2020** de votre dossier **complet** de demande d'autorisation d'exploiter portant sur **21,1735 ha**, situés sur la commune de **PEXIORA** et appartenant à **Monsieur JEAN Charles et Madame VILLA Madeleine**.

L'exploitant antérieur ou preneur en place, **tel qu'indiqué dans votre demande**, est :
- Monsieur JEAN Charles sis à 11150 - PEXIORA

Les références administratives de votre dossier sont les suivantes :

- date de réception : **21/09/2020**
- numéro d'enregistrement : **11-20-0127**

Je vous précise que votre dossier présente les pièces nécessaires pour un début d'instruction.

En l'absence de réponse de l'administration dans un délai de quatre mois suivant la date de réception de votre dossier complet mentionnée plus haut, l'autorisation d'exploiter vous sera tacitement accordée, à compter du « **22/01/2021** ».

Ce délai d'instruction de quatre mois est susceptible d'être prolongé de deux mois, conformément à l'article R. 331-6 du code rural et de la pêche maritime. Dans ce cas, vous en serez avisé **avant la date citée ci-dessus**.

En cas d'accord tacite, la copie du présent accusé de réception sera affichée et publiée dans les mêmes conditions qu'une autorisation expresse, conformément à l'article R. 331-6 du code rural et de la pêche maritime : affichage en mairie et publication au recueil des actes administratifs de la préfecture de région.

Après publication, **le présent accusé de réception aura valeur d'attestation d'accord tacite**, telle qu'elle est prévue à l'article L. 232-3 du code des relations entre le public et l'administration – titre III section 1. Il ne vous sera donc pas nécessaire de faire une autre demande d'attestation à l'administration pour bénéficier de vos droits.

Conservez dès maintenant ce document qui sera, en cas d'accord tacite, le seul à valoir autorisation d'exploiter le bien foncier agricole que vous avez demandé.

Je vous prie d'agréer, Monsieur, l'expression de mes salutations distinguées.

Pour le Directeur Départemental
Des Territoires et de la Mer et par délégation,
L'Ingénieur de l'Agriculture et de l'Environnement,


Géraldine DEVEAU

DDT11

R76-2021-04-09-00016

ARDC dossier autorisation d'exploiter à TINE Alain sous le
numéro 11-21-0012



PRÉFET DE L'AUDE

Liberté
Égalité
Fraternité

Direction Départementale des Territoires et de la Mer

Monsieur TINE Alain
26 Chemin de Baillousti

11120 – MOUSSAN

Carcassonne, le 09 avril 2021

Service Economie Agricole et Développement Rural
Unité Installation, Droits et Structures
Affaire suivie par : E. BURAIIS – G. DEVEAU
04 68 71 76 71 – 04 68 71 76 41
elisabeth.burais@aude.gouv.fr - geraldine.deveau@aude.gouv.fr

Réf : 11-21-0012

Monsieur,

J'accuse réception le **17/02/2021** de votre dossier **complet** de demande d'autorisation d'exploiter portant sur la régularisation de **0,5695 ha**, situés sur la commune de **GRUISSAN** et appartenant à **L'Indivision TINE et DELRIEU composée de Monsieur TINE Alain et de Madame DELRIEU Christine, et exploités par le demandeur sans autorisation.**

L'exploitant antérieur ou preneur en place, **tel qu'indiqué dans votre demande**, est :
- **Monsieur TINE Alain sis à 11120 – MOUSSAN - RÉGULARISATION**

Les références administratives de votre dossier sont les suivantes :

- date de réception : **17/02/2021**
- numéro d'enregistrement : **11-21-0012**

Je vous précise que votre dossier présente les pièces nécessaires pour un début d'instruction.

En l'absence de réponse de l'administration dans un délai de quatre mois suivant la date de réception de votre dossier complet mentionnée plus haut, l'autorisation d'exploiter vous sera tacitement accordée, à compter du « **18/06/2021** ».

Ce délai d'instruction de quatre mois est susceptible d'être prolongé de deux mois, conformément à l'article R. 331-6 du code rural et de la pêche maritime. Dans ce cas, vous en serez avisé **avant la date citée ci-dessus**.

En cas d'accord tacite, la copie du présent accusé de réception sera affichée et publiée dans les mêmes conditions qu'une autorisation expresse, conformément à l'article R. 331-6 du code rural et de la pêche maritime : affichage en mairie et publication au recueil des actes administratifs de la préfecture de région.

Après publication, **le présent accusé de réception aura valeur d'attestation d'accord tacite**, telle qu'elle est prévue à l'article L. 232-3 du code des relations entre le public et l'administration – titre III section 1. Il ne vous sera donc pas nécessaire de faire une autre demande d'attestation à l'administration pour bénéficier de vos droits.

Conservez dès maintenant ce document qui sera, en cas d'accord tacite, le seul à valoir autorisation d'exploiter le bien foncier agricole que vous avez demandé.

Je vous prie d'agréer, Monsieur, l'expression de mes salutations distinguées.

Pour le Directeur Départemental
Des Territoires et de la Mer et par délégation,
L'Ingénieur de l'Agriculture et de l'Environnement,

Géraldine DEVEAU

DDT11

R76-2021-04-09-00015

ARDC dossier autorisation d'exploiter à TORRENT Franc
sous le numéro 11-21-0011

Monsieur TORRENT Franc
90 Rue de Pech – Hameau de Campmarcel

11230 – PUIVERT

Carcassonne, le 09 avril 2021

Service Economie Agricole et Développement Rural
Unité Installation, Droits et Structures
Affaire suivie par : E. BURAIIS – G. DEVEAU
04 68 71 76 71 – 04 68 71 76 41
elisabeth.burais@aude.gouv.fr - geraldine.deveau@aude.gouv.fr

Réf : 11-21-0011

Monsieur,

J'accuse réception le **25/02/2021** de votre dossier **complet** de demande d'autorisation d'exploiter portant sur **16,2077 ha**, situés sur la commune de **PUIVERT** et appartenant à **Monsieur TORRENT Francis**.

L'exploitant antérieur ou preneur en place, **tel qu'indiqué dans votre demande**, est :

- **Madame ROUSSEL Marie-Odile sise à 11230 – PUIVERT**

Les références administratives de votre dossier sont les suivantes :

- date de réception : **25/02/2021**
- numéro d'enregistrement : **11-21-0011**

Je vous précise que votre dossier présente les pièces nécessaires pour un début d'instruction.

En l'absence de réponse de l'administration dans un délai de quatre mois suivant la date de réception de votre dossier complet mentionnée plus haut, l'autorisation d'exploiter vous sera tacitement accordée, à compter du « **26/06/2021** ».

Ce délai d'instruction de quatre mois est susceptible d'être prolongé de deux mois, conformément à l'article R. 331-6 du code rural et de la pêche maritime. Dans ce cas, vous en serez avisé **avant la date citée ci-dessus**.

En cas d'accord tacite, la copie du présent accusé de réception sera affichée et publiée dans les mêmes conditions qu'une autorisation expresse, conformément à l'article R. 331-6 du code rural et de la pêche maritime : affichage en mairie et publication au recueil des actes administratifs de la préfecture de région.

Après publication, **le présent accusé de réception aura valeur d'attestation d'accord tacite**, telle qu'elle est prévue à l'article L. 232-3 du code des relations entre le public et l'administration – titre III section 1. Il ne vous sera donc pas nécessaire de faire une autre demande d'attestation à l'administration pour bénéficier de vos droits.

Conservez dès maintenant ce document qui sera, en cas d'accord tacite, le seul à valoir autorisation d'exploiter le bien foncier agricole que vous avez demandé.

Je vous prie d'agréer, Monsieur, l'expression de mes salutations distinguées.

Pour le Directeur Départemental
Des Territoires et de la Mer et par délégation,
L'Ingénieur de l'Agriculture et de l'Environnement,



Géraldine DEVEAU

DDT11

R76-2021-01-22-00006

ARDC dossier autorisation d'exploiter à URIOS Guillaume
sous le numéro 11-21-0003



**PRÉFÈTE
DE L'AUDE**

*Liberté
Égalité
Fraternité*

**Direction Départementale des
Territoires et de la Mer**

Monsieur URIOS Guillaume
9 Rue Pierre BROSSOLETTE

11700 – PEPIEUX

Carcassonne, le 22 janvier 2021

Service Economie Agricole et Développement Rural
Unité Installation, Droits et Structures
Affaire suivie par : E. BURAIIS – G. DEVEAU
04 68 71 76 71 – 04 68 71 76 41
elisabeth.burais@aude.gouv.fr - geraldine.deveau@aude.gouv.fr

Réf : 11-21-0003

Monsieur,

J'accuse réception le **08/01/2021** de votre dossier **complet** de demande d'autorisation d'exploiter portant sur **6,8898 ha**, situés sur les communes de **PEPIEUX et SIRAN (34)** et appartenant à **Monsieur URIOS José**.

L'exploitant antérieur ou preneur en place, **tel qu'indiqué dans votre demande**, est :

- Madame PROISY Danièle sise à 11700 – PEPIEUX

Les références administratives de votre dossier sont les suivantes :

- date de réception : **08/01/2021**
- numéro d'enregistrement : **11-21-0003**

Je vous précise que votre dossier présente les pièces nécessaires pour un début d'instruction.

En l'absence de réponse de l'administration dans un délai de quatre mois suivant la date de réception de votre dossier complet mentionnée plus haut, l'autorisation d'exploiter vous sera tacitement accordée, à compter du « **09/05/2021** ».

Ce délai d'instruction de quatre mois est susceptible d'être prolongé de deux mois, conformément à l'article R. 331-6 du code rural et de la pêche maritime. Dans ce cas, vous en serez avisé **avant la date citée ci-dessus**.

En cas d'accord tacite, la copie du présent accusé de réception sera affichée et publiée dans les mêmes conditions qu'une autorisation expresse, conformément à l'article R. 331-6 du code rural et de la pêche maritime : affichage en mairie et publication au recueil des actes administratifs de la préfecture de région.

Après publication, **le présent accusé de réception aura valeur d'attestation d'accord tacite**, telle qu'elle est prévue à l'article L. 232-3 du code des relations entre le public et l'administration – titre III section 1. Il ne vous sera donc pas nécessaire de faire une autre demande d'attestation à l'administration pour bénéficier de vos droits.

Conservez dès maintenant ce document qui sera, en cas d'accord tacite, le seul à valoir autorisation d'exploiter le bien foncier agricole que vous avez demandé.

Je vous prie d'agréer, Monsieur, l'expression de mes salutations distinguées.

Pour le Directeur Départemental
Des Territoires et de la Mer et par délégation,
L'Ingénieur de l'Agriculture et de l'Environnement,


Géraldine DEVEAU

105 boulevard Barbès – CS 40001 – 11838 CARCASSONNE Cedex
Tél. : 04 68 10 31 00
Mél : ddtm@aude.gouv.fr
www.aude.gouv.fr

DDT11

R76-2021-03-05-00009

ARDC dossier autorisation d'exploiter à URIOS Sébastien
sous le numéro 11-21-0006

Monsieur URIOS Sébastien
18 Rue des Mésanges

34210 – SIRAN

Carcassonne, le 05 mars 2021

Service Economie Agricole et Développement Rural
Unité Installation, Droits et Structures
Affaire suivie par : E. BURAIIS – G. DEVEAU
04 68 71 76 71 – 04 68 71 76 41
elisabeth.burais@aude.gouv.fr - geraldine.deveau@aude.gouv.fr

Réf : 11-21-0006

Monsieur,

J'accuse réception le **20/01/2021** de votre dossier **complet** de demande d'autorisation d'exploiter portant sur **6,8735 ha**, situés sur les communes de **OLONZAC (34), PEPIEUX et SIRAN (34)** et appartenant à **Monsieur URIOS José**.

L'exploitant antérieur ou preneur en place, **tel qu'indiqué dans votre demande**, est :
- Madame PROISY Danièle sise à 11700 – PEPIEUX

Les références administratives de votre dossier sont les suivantes :

- date de réception : **20/01/2021**
- numéro d'enregistrement : **11-21-0006**

Je vous précise que votre dossier présente les pièces nécessaires pour un début d'instruction.

En l'absence de réponse de l'administration dans un délai de quatre mois suivant la date de réception de votre dossier complet mentionnée plus haut, l'autorisation d'exploiter vous sera tacitement accordée, à compter du « **21/05/2021** ».

Ce délai d'instruction de quatre mois est susceptible d'être prolongé de deux mois, conformément à l'article R. 331-6 du code rural et de la pêche maritime. Dans ce cas, vous en serez avisé **avant la date citée ci-dessus**.

En cas d'accord tacite, la copie du présent accusé de réception sera affichée et publiée dans les mêmes conditions qu'une autorisation expresse, conformément à l'article R. 331-6 du code rural et de la pêche maritime : affichage en mairie et publication au recueil des actes administratifs de la préfecture de région.

Après publication, le **présent accusé de réception aura valeur d'attestation d'accord tacite**, telle qu'elle est prévue à l'article L. 232-3 du code des relations entre le public et l'administration – titre III section 1. Il ne vous sera donc pas nécessaire de faire une autre demande d'attestation à l'administration pour bénéficier de vos droits.

Conservez dès maintenant ce document qui sera, en cas d'accord tacite, le seul à valoir autorisation d'exploiter le bien foncier agricole que vous avez demandé.

Je vous prie d'agréer, Monsieur, l'expression de mes salutations distinguées.

Pour le Directeur Départemental
Des Territoires et de la Mer et par délégation,
L'Ingénieur de l'Agriculture et de l'Environnement,


Géraldine DEVEAU

DDT11

R76-2021-04-15-00014

ARDC dossier autorisation d'exploiter à VALLVERDU
Clément sous le numéro 11-20-0183-1



**PRÉFÈTE
DE L'AUDE**

*Liberté
Égalité
Fraternité*

**Direction Départementale des
Territoires et de la Mer**

Monsieur VALLVERDU Clément
9 Rue Colette

11370 - LEUCATE

Carcassonne, le 19 janvier 2021

Service Economie Agricole et Développement Rural
Unité Installation, Droits et Structures
Affaire suivie par : E. BURAIIS – G. DEVEAU
04 68 71 76 71 – 04 68 71 76 41
elisabeth.burais@aude.gouv.fr - geraldine.deveau@aude.gouv.fr

Réf : 11-20-0183-1

Monsieur,

J'accuse réception le **14/12/2020** de votre dossier **complet** de demande d'autorisation d'exploiter portant sur **19,5293 ha**, situés sur la commune de **LEUCATE** et appartenant à **Monsieur VALLVERDU Jean-Marc, Monsieur AURIOL Max, Monsieur BAISSAS Henri, Monsieur COMALLONGUA Claude, Madame ANDRIEU PAGES Marylise, Madame BLANC Lydia et Monsieur MERET Yannick, Madame MELIN Elisabeth, Monsieur DURAN Philippe, Monsieur COURRIERE Claude, à la Succession MAURY représentée par Maître AYROLLES Alain et à l'Indivision AUSTRY représentée par Maître AYROLLES Alain**

L'exploitant antérieur ou preneur en place, **tel qu'indiqué dans votre demande**, est :
- Monsieur VALLVERDU Jean Marc sis à 11370 LEUCATE

Les références administratives de votre dossier sont les suivantes :

- date de réception : **14/12/2020**
- numéro d'enregistrement : **11-20-0183-1**

Je vous précise que votre dossier présente les pièces nécessaires pour un début d'instruction.

En l'absence de réponse de l'administration dans un délai de quatre mois suivant la date de réception de votre dossier complet mentionnée plus haut, l'autorisation d'exploiter vous sera tacitement accordée, à compter du « **15/04/2021** ».

Ce délai d'instruction de quatre mois est susceptible d'être prolongé de deux mois, conformément à l'article R. 331-6 du code rural et de la pêche maritime. Dans ce cas, vous en serez avisé **avant la date citée ci-dessus**.

En cas d'accord tacite, la copie du présent accusé de réception sera affichée et publiée dans les mêmes conditions qu'une autorisation expresse, conformément à l'article R. 331-6 du code rural et de la pêche maritime : affichage en mairie et publication au recueil des actes administratifs de la préfecture de région.

Après publication, **le présent accusé de réception aura valeur d'attestation d'accord tacite**, telle qu'elle est prévue à l'article L. 232-3 du code des relations entre le public et l'administration – titre III section 1. Il ne vous sera donc pas nécessaire de faire une autre demande d'attestation à l'administration pour bénéficier de vos droits.

Conservez dès maintenant ce document qui sera, en cas d'accord tacite, le seul à valoir autorisation d'exploiter le bien foncier agricole que vous avez demandé.

Je vous prie d'agréer, Monsieur, l'expression de mes salutations distinguées.

Pour le Directeur Départemental
Des Territoires et de la Mer et par délégation,
L'Ingénieur de l'Agriculture et de l'Environnement,


Géraldine DEVEAU

105 boulevard Barbès – CS 40001 – 11338 CARCASSONNE Cedex
Tél. : 04 68 10 31 00
Mél : ddtm@aude.gouv.fr
www.aude.gouv.fr

DDT11

R76-2021-04-15-00015

ARDC dossier autorisation d'exploiter à VALLVERDU
Clément sous le numéro 11-20-0183-2



**PRÉFÈTE
DE L'AUDE**

*Liberté
Égalité
Fraternité*

**Direction Départementale des
Territoires et de la Mer**

Monsieur VALLVERDU Clément
9 Rue Colette

11370 - LEUCATE

Carcassonne, le 19 janvier 2021

Service Economie Agricole et Développement Rural
Unité Installation, Droits et Structures
Affaire suivie par : E. BURAIS – G. DEVEAU
04 68 71 76 71 – 04 68 71 76 41
elisabeth.burais@aude.gouv.fr - geraldine.deveau@aude.gouv.fr

Réf : 11-20-0183-2

Monsieur,

J'accuse réception le **14/12/2020** de votre dossier **complet** de demande d'autorisation d'exploiter portant sur **1,4677 ha**, situés sur la commune de **LEUCATE** et appartenant à **Monsieur VALLVERDU Jean-Marc et Monsieur JUANCHIC Pierre**.

L'exploitant antérieur ou preneur en place, **tel qu'indiqué dans votre demande**, est :

- La SCEA FAMILLE CEZELLY VITICULTURE sis à 11370 LEUCATE

Les références administratives de votre dossier sont les suivantes :

- date de réception : **14/12/2020**
- numéro d'enregistrement : **11-20-0183-2**

Je vous précise que votre dossier présente les pièces nécessaires pour un début d'instruction.

En l'absence de réponse de l'administration dans un délai de quatre mois suivant la date de réception de votre dossier complet mentionnée plus haut, l'autorisation d'exploiter vous sera tacitement accordée, à compter du « **15/04/2021** ».

Ce délai d'instruction de quatre mois est susceptible d'être prolongé de deux mois, conformément à l'article R. 331-6 du code rural et de la pêche maritime. Dans ce cas, vous en serez avisé **avant la date citée ci-dessus**.

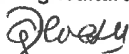
En cas d'accord tacite, la copie du présent accusé de réception sera affichée et publiée dans les mêmes conditions qu'une autorisation expresse, conformément à l'article R. 331-6 du code rural et de la pêche maritime : affichage en mairie et publication au recueil des actes administratifs de la préfecture de région.

Après publication, **le présent accusé de réception aura valeur d'attestation d'accord tacite**, telle qu'elle est prévue à l'article L. 232-3 du code des relations entre le public et l'administration – titre III section 1. Il ne vous sera donc pas nécessaire de faire une autre demande d'attestation à l'administration pour bénéficier de vos droits.

Conservez dès maintenant ce document qui sera, en cas d'accord tacite, le seul à valoir autorisation d'exploiter le bien foncier agricole que vous avez demandé.

Je vous prie d'agréer, Monsieur, l'expression de mes salutations distinguées.

Pour le Directeur Départemental
Des Territoires et de la Mer et par délégation,
L'Ingénieur de l'Agriculture et de l'Environnement,


Géraldine DEVEAU

DDT11

R76-2020-11-06-00016

ARDC dossier autorisation d'exploiter à VILLA France sous
le numéro 11-20-0114



**PRÉFÈTE
DE L'AUDE**

*Liberté
Égalité
Fraternité*

**Direction Départementale des
Territoires et de la Mer**

Madame VILLA France
19 Rue de la Beurada

11220 – SAINT LAURENT DE LA CABRERISSE

Carcassonne, le 06 novembre 2020

Service Economie Agricole et Développement Rural
Unité Structures, Installation et Foncier
Affaire suivie par : E. BURAIS – G. DEVEAU
04 68 71 76 71 – 04 68 71 76 41
elisabeth.burais@aude.gouv.fr - geraldine.deveau@aude.gouv.fr

Réf : 11-20-0114

Madame,

J'accuse réception le **06/08/2020** de votre dossier **complet** de demande d'autorisation d'exploiter portant sur **8,1820 ha**, situés sur la commune de **SAINT LAURENT DE LA CABRERISSE** et appartenant à **vous-même**.

L'exploitant antérieur ou preneur en place, **tel qu'indiqué dans votre demande**, est :

- **Monsieur VIDAL Michel** sis à **11220 – SAINT LAURENT DE LA CABRERISSE**

Les références administratives de votre dossier sont les suivantes :

- date de réception : **06/08/2020**
- numéro d'enregistrement : **11-20-0114**

Je vous précise que votre dossier présente les pièces nécessaires pour un début d'instruction.

En l'absence de réponse de l'administration dans un délai de quatre mois suivant la date de réception de votre dossier complet mentionnée plus haut, l'autorisation d'exploiter vous sera tacitement accordée, à compter du « **07/12/2020** ».

Ce délai d'instruction de quatre mois est susceptible d'être prolongé de deux mois, conformément à l'article R. 331-6 du code rural et de la pêche maritime. Dans ce cas, vous en serez avisé **avant la date citée ci-dessus**.

En cas d'accord tacite, la copie du présent accusé de réception sera affichée et publiée dans les mêmes conditions qu'une autorisation expresse, conformément à l'article R. 331-6 du code rural et de la pêche maritime : affichage en mairie et publication au recueil des actes administratifs de la préfecture de région.

Après publication, **le présent accusé de réception aura valeur d'attestation d'accord tacite**, telle qu'elle est prévue à l'article L. 232-3 du code des relations entre le public et l'administration – titre III section 1. Il ne vous sera donc pas nécessaire de faire une autre demande d'attestation à l'administration pour bénéficier de vos droits.

Conservez dès maintenant ce document qui sera, en cas d'accord tacite, le seul à valoir autorisation d'exploiter le bien foncier agricole que vous avez demandé.

Je vous prie d'agréer, Madame, l'expression de mes salutations distinguées.

Pour le Directeur Départemental
Des Territoires et de la Mer et par délégation,
L'Ingénieur de l'Agriculture et de l'Environnement,

Géraldine DEVEAU

DDT11

R76-2021-03-05-00008

ARDC dossier autorisation d'exploiter au GAEC
DERCCOU sous le numéro 11-21-0001

GAEC DERCCOU
Couderc

11320 – SOUPEX

Carcassonne, le 05 mars 2021

Service Economie Agricole et Développement Rural
Unité Installation, Droits et Structures
Affaire suivie par : E. BURAIIS – G. DEVEAU
04 68 71 76 71 – 04 68 71 76 41
elisabeth.burais@aude.gouv.fr - geraldine.deveau@aude.gouv.fr

Réf : 11-21-0001

Messieurs,

J'accuse réception le **21/01/2021** de votre dossier **complet** de demande d'autorisation d'exploiter portant sur **21,5633 ha** situés sur la commune de **SAINT PAULET** et appartenant à **Monsieur et Madame FLOUCAT Claude**.

La société demandeuse compte 3 associés exploitants : Monsieur NOGUERO Michel, Madame NOGUERO Marie Annick et Monsieur NOGUERO Mathieu.

L'exploitant antérieur ou preneur en place, **tel qu'indiqué dans votre demande**, est :
- Monsieur FLOUCAT Claude sis à 11320 – SAINT PAULET

Les références administratives de votre dossier sont les suivantes :

- date de réception : **21/01/2021**
- numéro d'enregistrement : **11-21-0001**

Je vous précise que votre dossier présente les pièces nécessaires pour un début d'instruction.

En l'absence de réponse de l'administration dans un délai de quatre mois suivant la date de réception de votre dossier complet mentionnée plus haut, l'autorisation d'exploiter vous sera tacitement accordée, à compter du « **22/05/2021** ».

Ce délai d'instruction de quatre mois est susceptible d'être prolongé de deux mois, conformément à l'article R. 331-6 du code rural et de la pêche maritime. Dans ce cas, vous en serez avisé **avant la date citée ci-dessus**.


En cas d'accord tacite, la copie du présent accusé de réception sera affichée et publiée dans les mêmes conditions qu'une autorisation expresse, conformément à l'article R. 331-6 du code rural et de la pêche maritime : affichage en mairie et publication au recueil des actes administratifs de la préfecture de région.

Après publication, **le présent accusé de réception aura valeur d'attestation d'accord tacite**, telle qu'elle est prévue à l'article L. 232-3 du code des relations entre le public et l'administration – titre III section 1. Il ne vous sera donc pas nécessaire de faire une autre demande d'attestation à l'administration pour bénéficier de vos droits.

Conservez dès maintenant ce document qui sera, en cas d'accord tacite, le seul à valoir autorisation d'exploiter le bien foncier agricole que vous avez demandé.

Je vous prie d'agréer, Messieurs, l'expression de mes salutations distinguées.

Pour le Directeur Départemental
Des Territoires et de la Mer et par délégation,
L'Ingénieur de l'Agriculture et de l'Environnement,


Géraldine DEVEAU

DDT11

R76-2020-12-01-00025

ARDC dossier autorisation d'exploiter au GAEC DES COLS
sous le numéro 11-20-0140



**PRÉFÈTE
DE L'AUDE**

*Liberté
Égalité
Fraternité*

**Direction Départementale des
Territoires et de la Mer**

GAEC DES COLS
Carmosse

11340 - CAMURAC

Carcassonne, le 01 décembre 2020

Service Economie Agricole et Développement Rural
Unité Structures, Installation et Foncier
Affaire suivie par : E. BURAIIS – G. DEVEAU
04 68 71 76 71 – 04 68 71 76 41
elisabeth.burais@aude.gouv.fr - geraldine.deveau@aude.gouv.fr

Réf : 11-20-0140

Messieurs,

J'accuse réception le **17/11/2020** de votre dossier **complet** de demande d'autorisation d'exploiter portant sur la régularisation de **311,7169 ha** exploités sans autorisation, **dont 20,5688 ha ne sont pas soumis à autorisation (bois taillis et sols)**.

Ces biens sont situés sur les communes de **BELCAIRE, CAMURAC, COMUS, MONTAILLOU (09) et PRADES (09)** et appartiennent à **Madame GRAULLET Anne-Marie, Madame ARNAUD Aline, la Commune de CAMURAC, Madame COUMELONGUE Jacqueline, Monsieur et Madame COLLIEZ Jean et Annie, Madame SAVOYE Sylviane, la Commune de BELCAIRE, Monsieur ESPARRE Gabriel, Madame LAGARDE Colette, Madame ADROIT Marie-Line, Madame MAURY, Madame POZO Nicole et Messieurs FARGUES Dimitri et Gaël.**

La société demandeuse compte 2 associés exploitants : Messieurs FARGUES Dimitri et Gaël.

L'exploitant antérieur ou preneur en place, **tel qu'indiqué dans votre demande**, est :

- **Le GAEC DES COLS sis à 11340 – CAMURAC (RÉGULARISATION)**

Les références administratives de votre dossier sont les suivantes :

- date de réception : **17/11/2020**
- numéro d'enregistrement : **11-20-0140**

Je vous précise que votre dossier présente les pièces nécessaires pour un début d'instruction.

En l'absence de réponse de l'administration dans un délai de quatre mois suivant la date de réception de votre dossier complet mentionnée plus haut, l'autorisation d'exploiter vous sera tacitement accordée, à compter du « 18/03/2021 ».

Ce délai d'instruction de quatre mois est susceptible d'être prolongé de deux mois, conformément à l'article R. 331-6 du code rural et de la pêche maritime. Dans ce cas, vous en serez avisé **avant la date citée ci-dessus**.

..... /



**PRÉFÈTE
DE L'AUDE**

*Liberté
Égalité
Fraternité*

**Direction Départementale des
Territoires et de la Mer**

En cas d'accord tacite, la copie du présent accusé de réception sera affichée et publiée dans les mêmes conditions qu'une autorisation expresse, conformément à l'article R. 331-6 du code rural et de la pêche maritime : affichage en mairie et publication au recueil des actes administratifs de la préfecture de région.

Après publication, **le présent accusé de réception aura valeur d'attestation d'accord tacite**, telle qu'elle est prévue à l'article L. 232-3 du code des relations entre le public et l'administration – titre III section 1. Il ne vous sera donc pas nécessaire de faire une autre demande d'attestation à l'administration pour bénéficier de vos droits.

Conservez dès maintenant ce document qui sera, en cas d'accord tacite, le seul à valoir autorisation d'exploiter le bien foncier agricole que vous avez demandé.

Je vous prie d'agréer, Messieurs, l'expression de mes salutations distinguées.

Pour le Directeur Départemental
Des Territoires et de la Mer et par délégation,
L'Ingénieur de l'Agriculture et de l'Environnement,

Géraldine DEVEAU

DDT11

R76-2021-03-05-00013

ARDC dossier autorisation d'exploiter au GAEC DOMAINE
PECH CASTI sous le numéro 11-21-0015

Monsieur GRIFFE Benoît
Monsieur GRIFFE Yohan
GAEC DOMAINE PECH CASTI
4 Chemin Pech casti

11160 – VILLENEUVE MINERVOIS

Carcassonne, le 05 mars 2021

Service Economie Agricole et Développement Rural
Unité Installation, Droits et Structures
Affaire suivie par : E. BURAIS – G. DEVEAU
04 68 71 76 71 – 04 68 71 76 41
elisabeth.burais@aude.gouv.fr - geraldine.deveau@aude.gouv.fr

Réf : 11-21-0015

Messieurs,

J'accuse réception le **15/02/2021** de votre dossier **complet** de demande d'autorisation d'exploiter portant sur **57,0657 ha dont 0,0142 ha non soumis à autorisation (jardins et sols)**, situés sur les communes de **CAUNES MINERVOIS, LAURE MINERVOIS, VILLARZEL CABARDES et VILLENEUVE MINERVOIS** et appartenant à **Madame GRIFFE Evelyne, Monsieur ANRIC Michel, Madame AMOUROUX Nicole, Monsieur REY Daniel, Monsieur GRIFFE Benoît, Monsieur COSTES Marcel et Monsieur COSTES Philippe. La société demandeuse comptera, à sa constitution, 2 associés exploitants : Monsieur GRIFFE Benoît et Monsieur GRIFFE Yohan.**

L'exploitant antérieur ou preneur en place, **tel qu'indiqué dans votre demande**, est :

- **Monsieur GRIFFE Benoît sis à 11160 - VILLENEUVE MINERVOIS**

Les références administratives de votre dossier sont les suivantes :

- date de réception : **15/02/2021**
- numéro d'enregistrement : **11-21-0015**

Je vous précise que votre dossier présente les pièces nécessaires pour un début d'instruction.

En l'absence de réponse de l'administration dans un délai de quatre mois suivant la date de réception de votre dossier complet mentionnée plus haut, l'autorisation d'exploiter vous sera tacitement accordée, à compter du « **16/06/2021** ».

Ce délai d'instruction de quatre mois est susceptible d'être prolongé de deux mois, conformément à l'article R. 331-6 du code rural et de la pêche maritime. Dans ce cas, vous en serez avisé **avant la date citée ci-dessus**.


En cas d'accord tacite, la copie du présent accusé de réception sera affichée et publiée dans les mêmes conditions qu'une autorisation expresse, conformément à l'article R. 331-6 du code rural et de la pêche maritime : affichage en mairie et publication au recueil des actes administratifs de la préfecture de région.

Après publication, **le présent accusé de réception aura valeur d'attestation d'accord tacite**, telle qu'elle est prévue à l'article L. 232-3 du code des relations entre le public et l'administration – titre III section 1. Il ne vous sera donc pas nécessaire de faire une autre demande d'attestation à l'administration pour bénéficier de vos droits.

Conservez dès maintenant ce document qui sera, en cas d'accord tacite, le seul à valoir autorisation d'exploiter le bien foncier agricole que vous avez demandé.

Je vous prie d'agréer, Messieurs, l'expression de mes salutations distinguées.

Pour le Directeur Départemental
Des Territoires et de la Mer et par délégation,
L'Ingénieur de l'Agriculture et de l'Environnement,


Géraldine DEVEAU

DDT11

R76-2021-02-06-00002

ARDC dossier autorisation d'exploiter au GAEC GLEIZES
LA GRANGE sous le numéro 11-20-0135



**PRÉFÈTE
DE L'AUDE**

*Liberté
Égalité
Fraternité*

**Direction Départementale des
Territoires et de la Mer**

**GAEC GLEIZES LA GRANGE
La Grange**

11420 – SAINT SERVIN

Carcassonne, le 04 décembre 2020

Service Economie Agricole et Développement Rural
Unité Structures, Installation et Foncier
Affaire suivie par : E. BURAIS – G. DEVEAU
04 68 71 76 71 – 04 68 71 76 41
elisabeth.burais@aude.gouv.fr - geraldine.deveau@aude.gouv.fr

Réf : 11-20-0135

Messieurs,

J'accuse réception le **05/10/2020** de votre dossier **complet** de demande d'autorisation d'exploiter portant sur **49,4200 ha**, situés sur la commune de **MOLANDIER** et appartenant à **Monsieur TOUJA Joseph**.

La société demandeuse compte 2 associés exploitants : Monsieur GLEIZES Fabrice et Monsieur GLEIZES Jean-Marie.

L'exploitant antérieur ou preneur en place, **tel qu'indiqué dans votre demande**, est :

- La SCEA DU VIGUIER sise à 11400 - CASTELNAUDARY

Les références administratives de votre dossier sont les suivantes :

- date de réception : **05/10/2020**
- numéro d'enregistrement : **11-20-0135**

Je vous précise que votre dossier présente les pièces nécessaires pour un début d'instruction.

En l'absence de réponse de l'administration dans un délai de quatre mois suivant la date de réception de votre dossier complet mentionnée plus haut, l'autorisation d'exploiter vous sera tacitement accordée, à compter du « **06/02/2021** ».

Ce délai d'instruction de quatre mois est susceptible d'être prolongé de deux mois, conformément à l'article R. 331-6 du code rural et de la pêche maritime. Dans ce cas, vous en serez avisé **avant la date citée ci-dessus**.

En cas d'accord tacite, la copie du présent accusé de réception sera affichée et publiée dans les mêmes conditions qu'une autorisation expresse, conformément à l'article R. 331-6 du code rural et de la pêche maritime : affichage en mairie et publication au recueil des actes administratifs de la préfecture de région.

Après publication, **le présent accusé de réception aura valeur d'attestation d'accord tacite**, telle qu'elle est prévue à l'article L. 232-3 du code des relations entre le public et l'administration – titre III section 1. Il ne vous sera donc pas nécessaire de faire une autre demande d'attestation à l'administration pour bénéficier de vos droits.

Conservez dès maintenant ce document qui sera, en cas d'accord tacite, le seul à valoir autorisation d'exploiter le bien foncier agricole que vous avez demandé.

Je vous prie d'agréer, Messieurs, l'expression de mes salutations distinguées.

Pour le Directeur Départemental
Des Territoires et de la Mer et par délégation,
L'Ingénieur de l'Agriculture et de l'Environnement,

Géraldine DEVEAU

DDT11

R76-2021-03-02-00022

ARDC dossier autorisation d'exploiter au GAEC
LAZZARIN sous le numéro 11-21-0009



**PRÉFÈTE
DE L'AUDE**

*Liberté
Égalité
Fraternité*

**Direction Départementale des
Territoires et de la Mer**

M. et Mme LAZZARIN Gilbert et Brigitte
GAEC LAZZARIN
La Plagette

11700 – PUICHERIC

Carcassonne, le 02 mars 2021

Service Economie Agricole et Développement Rural
Unité Installation, Droits et Structures
Affaire suivie par : E. BURAIIS – G. DEVEAU
04 68 71 76 71 – 04 68 71 76 41
elisabeth.burais@aude.gouv.fr - geraldine.deveau@aude.gouv.fr

Réf : 11-21-0009

Madame, Monsieur,

J'accuse réception le **15/01/2021** de votre dossier **complet** de demande d'autorisation d'exploiter portant sur **30,1382 ha**, situés sur les communes de **PUICHERIC, RIEUX MINERVOIS et SAINT COUAT D'AUDE** et appartenant à **Madame LAZZARIN Brigitte, Monsieur LAZZARIN Gilbert et Monsieur SANCHEZ Albert**. **La société demandeuse comptera à sa constitution 2 associés exploitants : Madame LAZZARIN Brigitte et Monsieur LAZZARIN Gilbert.**

L'exploitant antérieur ou preneur en place, **tel qu'indiqué dans votre demande**, est :
- Madame LAZZARIN Brigitte sise à 11700 – PUICHERIC

Les références administratives de votre dossier sont les suivantes :

- date de réception : **15/01/2021**
- numéro d'enregistrement : **11-21-0009**

Je vous précise que votre dossier présente les pièces nécessaires pour un début d'instruction.

En l'absence de réponse de l'administration dans un délai de quatre mois suivant la date de réception de votre dossier complet mentionnée plus haut, l'autorisation d'exploiter vous sera tacitement accordée, à compter du « **16/05/2021** ».

Ce délai d'instruction de quatre mois est susceptible d'être prolongé de deux mois, conformément à l'article R. 331-6 du code rural et de la pêche maritime. Dans ce cas, vous en serez avisé **avant la date citée ci-dessus**.

En cas d'accord tacite, la copie du présent accusé de réception sera affichée et publiée dans les mêmes conditions qu'une autorisation expresse, conformément à l'article R. 331-6 du code rural et de la pêche maritime : affichage en mairie et publication au recueil des actes administratifs de la préfecture de région.

Après publication, **le présent accusé de réception aura valeur d'attestation d'accord tacite**, telle qu'elle est prévue à l'article L. 232-3 du code des relations entre le public et l'administration – titre III section 1. Il ne vous sera donc pas nécessaire de faire une autre demande d'attestation à l'administration pour bénéficier de vos droits.

Conservez dès maintenant ce document qui sera, en cas d'accord tacite, le seul à valoir autorisation d'exploiter le bien foncier agricole que vous avez demandé.

Je vous prie d'agréer, Madame, Monsieur, l'expression de mes salutations distinguées.

Pour le Directeur Départemental
Des Territoires et de la Mer et par délégation,
L'Ingénieur de l'Agriculture et de l'Environnement,

Géraldine DEVEAU

DDT11

R76-2021-04-09-00020

ARDC dossier autorisation d'exploiter au GAEC
L AZEROU sous le numéro 11-21-0020



PRÉFET DE L'AUDE

*Liberté
Égalité
Fraternité*

Direction Départementale des
Territoires et de la Mer

GAEC L'AZEROU
Domaine de l'Azerou

11310 – SAISSAC

Carcassonne, le 09 avril 2021

Service Economie Agricole et Développement Rural
Unité Installation, Droits et Structures
Affaire suivie par : E. BURAIS – G. DEVEAU
04 68 71 76 71 – 04 68 71 76 41
elisabeth.burais@aude.gouv.fr - geraldine.deveau@aude.gouv.fr

Réf : 11-21-0020

Messieurs,

J'accuse réception le **01/03/2021** de votre dossier **complet** de demande d'autorisation d'exploiter portant sur **36,5635 ha**, situés sur la commune de **SAISSAC** et appartenant à **Madame PINEL-SICRE Marie Brigitte**.

La société demandeuse compte 4 associés exploitants : Messieurs VAN DE PEER Filip, Joeri, Stéphan et Peter.

L'exploitant antérieur ou preneur en place, **tel qu'indiqué dans votre demande**, est :

- Madame PINEL-SICRE Marie Brigitte sise à 11310 – SAISSAC

Les références administratives de votre dossier sont les suivantes :

- date de réception : **01/03/2021**
- numéro d'enregistrement : **11-21-0020**

Je vous précise que votre dossier présente les pièces nécessaires pour un début d'instruction.

En l'absence de réponse de l'administration dans un délai de quatre mois suivant la date de réception de votre dossier complet mentionnée plus haut, l'autorisation d'exploiter vous sera tacitement accordée, à compter du « **02/07/2021** ».

Ce délai d'instruction de quatre mois est susceptible d'être prolongé de deux mois, conformément à l'article R. 331-6 du code rural et de la pêche maritime. Dans ce cas, vous en serez avisé **avant la date citée ci-dessus**.

En cas d'accord tacite, la copie du présent accusé de réception sera affichée et publiée dans les mêmes conditions qu'une autorisation expresse, conformément à l'article R. 331-6 du code rural et de la pêche maritime : affichage en mairie et publication au recueil des actes administratifs de la préfecture de région.

Après publication, **le présent accusé de réception aura valeur d'attestation d'accord tacite**, telle qu'elle est prévue à l'article L. 232-3 du code des relations entre le public et l'administration – titre III section 1. Il ne vous sera donc pas nécessaire de faire une autre demande d'attestation à l'administration pour bénéficier de vos droits.

Conservez dès maintenant ce document qui sera, en cas d'accord tacite, le seul à valoir autorisation d'exploiter le bien foncier agricole que vous avez demandé.

Je vous prie d'agréer, Messieurs, l'expression de mes salutations distinguées.

Pour le Directeur Départemental
Des Territoires et de la Mer et par délégation,
L'Ingénieur de l'Agriculture et de l'Environnement,

Géraldine DEVEAU

DDT11

R76-2021-01-16-00002

ARDC dossier autorisation d'exploiter au GAEC
MAGAGNATO sous le numéro 11-20-0122-1



**PRÉFÈTE
DE L'AUDE**

*Liberté
Égalité
Fraternité*

**Direction Départementale des
Territoires et de la Mer**

**GAEC MAGAGNATO
3 Impasse des Cardarnes**

11700 – SAINT COUAT D'AUDE

Carcassonne, le 04 décembre 2020

Service Economie Agricole et Développement Rural
Unité Structures, Installation et Foncier
Affaire suivie par : E. BURAIS – G. DEVEAU
04 68 71 76 71 – 04 68 71 76 41
elisabeth.burais@aude.gouv.fr - geraldine.deveau@aude.gouv.fr

Réf : 11-20-0122-1

Messieurs,

J'accuse réception le **15/09/2020** de votre dossier **complet** de demande d'autorisation d'exploiter portant sur **13,2727 ha**, situés sur les communes de **DOUZENS, MOUX et SAINT COUAT D'AUDE** et appartenant à **Monsieur MAGAGNATO Rémi**.

La société demandeuse compte 2 associés exploitants : Monsieur MAGAGNATO Rémi et Monsieur MAGAGNATO Thierry.

L'exploitant antérieur ou preneur en place, **tel qu'indiqué dans votre demande**, est :

- **Monsieur MAGAGNATO Rémi sis à 11700 - SAINT COUAT D'AUDE**

Les références administratives de votre dossier sont les suivantes :

- date de réception : **15/09/2020**
- numéro d'enregistrement : **11-20-0122-1**

Je vous précise que votre dossier présente les pièces nécessaires pour un début d'instruction.

En l'absence de réponse de l'administration dans un délai de quatre mois suivant la date de réception de votre dossier complet mentionnée plus haut, l'autorisation d'exploiter vous sera tacitement accordée, à compter du « **16/01/2021** ».

Ce délai d'instruction de quatre mois est susceptible d'être prolongé de deux mois, conformément à l'article R. 331-6 du code rural et de la pêche maritime. Dans ce cas, vous en serez avisé **avant la date citée ci-dessus**.

En cas d'accord tacite, la copie du présent accusé de réception sera affichée et publiée dans les mêmes conditions qu'une autorisation expresse, conformément à l'article R. 331-6 du code rural et de la pêche maritime : affichage en mairie et publication au recueil des actes administratifs de la préfecture de région.

Après publication, **le présent accusé de réception aura valeur d'attestation d'accord tacite**, telle qu'elle est prévue à l'article L. 232-3 du code des relations entre le public et l'administration – titre III section 1. Il ne vous sera donc pas nécessaire de faire une autre demande d'attestation à l'administration pour bénéficier de vos droits.

Conservez dès maintenant ce document qui sera, en cas d'accord tacite, le seul à valoir autorisation d'exploiter le bien foncier agricole que vous avez demandé.

Je vous prie d'agréer, Messieurs, l'expression de mes salutations distinguées.

Pour le Directeur Départemental
Des Territoires et de la Mer et par délégation,
L'Ingénieur de l'Agriculture et de l'Environnement,

Géraldine DEVEAU

DDT11

R76-2021-01-16-00003

ARDC dossier autorisation d'exploiter au GAEC
MAGAGNATO sous le numéro 11-20-0122-2



**PRÉFÈTE
DE L'AUDE**

*Liberté
Égalité
Fraternité*

**Direction Départementale des
Territoires et de la Mer**

**GAEC MAGAGNATO
3 Impasse des Cardarnes**

11700 – SAINT COUAT D'AUDE

Carcassonne, le 04 décembre 2020

Service Economie Agricole et Développement Rural
Unité Structures, Installation et Foncier
Affaire suivie par : E. BURAIIS – G. DEVEAU
04 68 71 76 71 – 04 68 71 76 41
elisabeth.burais@aude.gouv.fr - geraldine.deveau@aude.gouv.fr

Réf : 11-20-0122-2

Messieurs,

J'accuse réception le **15/09/2020** de votre dossier **complet** de demande d'autorisation d'exploiter portant sur **15,8468 ha dont 1,0501 ha non soumis à autorisation (bâtiment)**, situés sur les communes de **DOUZENS, FONTCOUVERTE, MOUX et SAINT COUAT D'AUDE** et appartenant à **Madame MAGAGNATO Bernadette, Monsieur MAGAGNATO Thierry et Monsieur MAGAGNATO Rémi**.

La société demandeuse compte 2 associés exploitants : Monsieur MAGAGNATO Rémi et Monsieur MAGAGNATO Thierry.

L'exploitant antérieur ou preneur en place, **tel qu'indiqué dans votre demande**, est :
- Monsieur MAGAGNATO Thierry sis à 11700 - SAINT COUAT D'AUDE

Les références administratives de votre dossier sont les suivantes :

- date de réception : **15/09/2020**
- numéro d'enregistrement : **11-20-0122-2**

Je vous précise que votre dossier présente les pièces nécessaires pour un début d'instruction.

En l'absence de réponse de l'administration dans un délai de quatre mois suivant la date de réception de votre dossier complet mentionnée plus haut, l'autorisation d'exploiter vous sera tacitement accordée, à compter du « **16/01/2021** ».

Ce délai d'instruction de quatre mois est susceptible d'être prolongé de deux mois, conformément à l'article R. 331-6 du code rural et de la pêche maritime. Dans ce cas, vous en serez avisé **avant la date citée ci-dessus**.

En cas d'accord tacite, la copie du présent accusé de réception sera affichée et publiée dans les mêmes conditions qu'une autorisation expresse, conformément à l'article R. 331-6 du code rural et de la pêche maritime : affichage en mairie et publication au recueil des actes administratifs de la préfecture de région.

Après publication, **le présent accusé de réception aura valeur d'attestation d'accord tacite**, telle qu'elle est prévue à l'article L. 232-3 du code des relations entre le public et l'administration – titre III section 1. Il ne vous sera donc pas nécessaire de faire une autre demande d'attestation à l'administration pour bénéficier de vos droits.

Conservez dès maintenant ce document qui sera, en cas d'accord tacite, le seul à valoir autorisation d'exploiter le bien foncier agricole que vous avez demandé.

Je vous prie d'agréer, Messieurs, l'expression de mes salutations distinguées.

Pour le Directeur Départemental
Des Territoires et de la Mer et par délégation,
L'Ingénieur de l'Agriculture et de l'Environnement,


Géraldine DEVEAU

105 boulevard Barbés – CS 40001 – 11838 CARCASSONNE Cedex
Tél. : 04 68 10 31 00
Mél : ddtm@aude.gouv.fr
www.aude.gouv.fr

DDT11

R76-2021-01-16-00004

ARDC dossier autorisation d'exploiter au GAEC
MAGAGNATO sous le numéro 11-20-0122-3



**PRÉFÈTE
DE L'AUDE**

*Liberté
Égalité
Fraternité*

**Direction Départementale des
Territoires et de la Mer**

GAEC MAGAGNATO
3 Impasse des Cardarnes

11700 – SAINT COUAT D'AUDE

Carcassonne, le 04 décembre 2020

Service Economie Agricole et Développement Rural
Unité Structures, Installation et Foncier
Affaire suivie par : E. BURAIIS – G. DEVEAU
04 68 71 76 71 – 04 68 71 76 41
elisabeth.burais@aude.gouv.fr - geraldine.deveau@aude.gouv.fr

Réf : 11-20-0122-3

Messieurs,

J'accuse réception le **15/09/2020** de votre dossier **complet** de demande d'autorisation d'exploiter portant sur **0,9530 ha**, situés sur la commune de **PUICHERIC** et appartenant à **Madame MAGAGNATO Bernadette, Monsieur MAGAGNATO Thierry et Monsieur MAGAGNATO Rémi.**

La société demandeuse compte 2 associés exploitants : Monsieur MAGAGNATO Rémi et Monsieur MAGAGNATO Thierry.

L'exploitant antérieur ou preneur en place, **tel qu'indiqué dans votre demande**, est :
- Madame SOULIGNON Chantal sise à 11700 – CASTELNAU D'AUDE

Les références administratives de votre dossier sont les suivantes :

- date de réception : **15/09/2020**
- numéro d'enregistrement : **11-20-0122-3**

Je vous précise que votre dossier présente les pièces nécessaires pour un début d'instruction.

En l'absence de réponse de l'administration dans un délai de quatre mois suivant la date de réception de votre dossier complet mentionnée plus haut, l'autorisation d'exploiter vous sera tacitement accordée, à compter du « **16/01/2021** ».

Ce délai d'instruction de quatre mois est susceptible d'être prolongé de deux mois, conformément à l'article R. 331-6 du code rural et de la pêche maritime. Dans ce cas, vous en serez avisé **avant la date citée ci-dessus.**

En cas d'accord tacite, la copie du présent accusé de réception sera affichée et publiée dans les mêmes conditions qu'une autorisation expresse, conformément à l'article R. 331-6 du code rural et de la pêche maritime : affichage en mairie et publication au recueil des actes administratifs de la préfecture de région.

Après publication, **le présent accusé de réception aura valeur d'attestation d'accord tacite**, telle qu'elle est prévue à l'article L. 232-3 du code des relations entre le public et l'administration – titre III section 1. Il ne vous sera donc pas nécessaire de faire une autre demande d'attestation à l'administration pour bénéficier de vos droits.

Conservez dès maintenant ce document qui sera, en cas d'accord tacite, le seul à valoir autorisation d'exploiter le bien foncier agricole que vous avez demandé.

Je vous prie d'agréer, Messieurs, l'expression de mes salutations distinguées.

Pour le Directeur Départemental
Des Territoires et de la Mer et par délégation,
L'Ingénieur de l'Agriculture et de l'Environnement,


Géraldine DEVEAU

DDT11

R76-2021-03-26-00005

ARDC dossier autorisation d'exploiter au GAEC SAINTE
EUGENIE sous le numéro 11-20-0170-1



**PRÉFÈTE
DE L'AUDE**

*Liberté
Égalité
Fraternité*

**Direction Départementale des
Territoires et de la Mer**

Monsieur VIE Richard
Monsieur VIE Nicolas
Monsieur VIE Michel
GAEC SAINTE EUGENIE
La Perrine, Chemin de BOUTENAC

11200 – BIZANET

Carcassonne, le 25 février 2021

Service Economie Agricole et Développement Rural
Unité Installation, Droits et Structures
Affaire suivie par : E. BURAIS – G. DEVEAU
04 68 71 76 71 – 04 68 71 76 41
elisabeth.burais@aude.gouv.fr - geraldine.deveau@aude.gouv.fr

Réf : 11-20-0170-1

Messieurs,

J'accuse réception le **25/11/2020** de votre dossier **complet** de demande d'autorisation d'exploiter portant sur **48,5472 ha dont 0,3371 ha non soumis à autorisation (sols)**, situés sur la commune de **BIZANET** et appartenant au **GFA La Perrine**, à **Monsieur VIE Michel, Monsieur VIE Nicolas et Monsieur VIE Richard**.

La société demandeuse comptera 3 associés exploitants au moment de sa constitution : Messieurs VIE Richard, VIE Nicolas et VIE Michel.

L'exploitant antérieur ou preneur en place, **tel qu'indiqué dans votre demande**, est :

- **Le GAEC DE LA PERRINE** sis à **11200 – BIZANET**

Les références administratives de votre dossier sont les suivantes :

- date de réception : **25/11/2020**
- numéro d'enregistrement : **11-20-0170-1**

Je vous précise que votre dossier présente les pièces nécessaires pour un début d'instruction.

En l'absence de réponse de l'administration dans un délai de quatre mois suivant la date de réception de votre dossier complet mentionnée plus haut, l'autorisation d'exploiter vous sera tacitement accordée, à compter du « **26/03/2021** ».

Ce délai d'instruction de quatre mois est susceptible d'être prolongé de deux mois, conformément à l'article R. 331-6 du code rural et de la pêche maritime. Dans ce cas, vous en serez avisé **avant la date citée ci-dessus**.

En cas d'accord tacite, la copie du présent accusé de réception sera affichée et publiée dans les mêmes conditions qu'une autorisation expresse, conformément à l'article R. 331-6 du code rural et de la pêche maritime : affichage en mairie et publication au recueil des actes administratifs de la préfecture de région.

Après publication, **le présent accusé de réception aura valeur d'attestation d'accord tacite**, telle qu'elle est prévue à l'article L. 232-3 du code des relations entre le public et l'administration – titre III section 1. Il ne vous sera donc pas nécessaire de faire une autre demande d'attestation à l'administration pour bénéficier de vos droits.

Conservez dès maintenant ce document qui sera, en cas d'accord tacite, le seul à valoir autorisation d'exploiter le bien foncier agricole que vous avez demandé.

Je vous prie d'agréer, Messieurs, l'expression de mes salutations distinguées.

Pour le Directeur Départemental
Des Territoires et de la Mer et par délégation,
L'Ingénieur de l'Agriculture et de l'Environnement,


Géraldine DEVEAU

DDT11

R76-2021-03-26-00006

ARDC dossier autorisation d'exploiter au GAEC SAINTE
EUGENIE sous le numéro 11-20-0170-2



**PRÉFÈTE
DE L'AUDE**

*Liberté
Égalité
Fraternité*

**Direction Départementale des
Territoires et de la Mer**

Monsieur VIE Richard
Monsieur VIE Nicolas
Monsieur VIE Michel
GAEC SAINTE EUGENIE
La Perrine, Chemin de BOUTENAC

11200 – BIZANET

Carcassonne, le 25 février 2021

Service Economie Agricole et Développement Rural
Unité Installation, Droits et Structures
Affaire suivie par : E. BURAIS – G. DEVEAU
04 68 71 76 71 – 04 68 71 76 41
elisabeth.burais@aude.gouv.fr - geraldine.deveau@aude.gouv.fr

Réf : 11-20-0170-2

Messieurs,

J'accuse réception le **25/11/2020** de votre dossier **complet** de demande d'autorisation d'exploiter portant sur **3,9230 ha**, situés sur la commune de **BIZANET** et appartenant à **Monsieur VIE Richard**.

La société demandeuse comptera 3 associés exploitants au moment de sa constitution : Messieurs VIE Richard, VIE Nicolas et VIE Michel.

L'exploitant antérieur ou preneur en place, **tel qu'indiqué dans votre demande**, est :

- **Monsieur VIE Richard sis à 11200 – BIZANET**

Les références administratives de votre dossier sont les suivantes :

- date de réception : **25/11/2020**
- numéro d'enregistrement : **11-20-0170-2**

Je vous précise que votre dossier présente les pièces nécessaires pour un début d'instruction.

En l'absence de réponse de l'administration dans un délai de quatre mois suivant la date de réception de votre dossier complet mentionnée plus haut, l'autorisation d'exploiter vous sera tacitement accordée, à compter du « **26/03/2021** ».

Ce délai d'instruction de quatre mois est susceptible d'être prolongé de deux mois, conformément à l'article R. 331-6 du code rural et de la pêche maritime. Dans ce cas, vous en serez avisé **avant la date citée ci-dessus**.

En cas d'accord tacite, la copie du présent accusé de réception sera affichée et publiée dans les mêmes conditions qu'une autorisation expresse, conformément à l'article R. 331-6 du code rural et de la pêche maritime : affichage en mairie et publication au recueil des actes administratifs de la préfecture de région.

Après publication, **le présent accusé de réception aura valeur d'attestation d'accord tacite**, telle qu'elle est prévue à l'article L. 232-3 du code des relations entre le public et l'administration – titre III section 1. Il ne vous sera donc pas nécessaire de faire une autre demande d'attestation à l'administration pour bénéficier de vos droits.

Conservez dès maintenant ce document qui sera, en cas d'accord tacite, le seul à valoir autorisation d'exploiter le bien foncier agricole que vous avez demandé.

Je vous prie d'agréer, Messieurs, l'expression de mes salutations distinguées.

Pour le Directeur Départemental
Des Territoires et de la Mer et par délégation,
L'Ingénieur de l'Agriculture et de l'Environnement,


Géraldine DEVEAU

DDT11

R76-2021-03-05-00014

ARDC dossier autorisation d'exploiter au GAEC SAMPERE
COL DE MONTELS sous le numéro 11-21-0016

Monsieur SAMPERE Christian
Madame SAMPERE Guylaine
Monsieur SAMPERE Frédéric
GAEC SAMPERE COL DE MONTELS
31 Chemin de GRIMAL

11110 - SALLES D'AUDE

Carcassonne, le 05 mars 2021

Service Economie Agricole et Développement Rural
Unité Installation, Droits et Structures
Affaire suivie par : E. BURAIS – G. DEVEAU
04 68 71 76 71 – 04 68 71 76 41
elisabeth.burais@aude.gouv.fr - geraldine.deveau@aude.gouv.fr

Réf : 11-21-0016

Madame, Messieurs,

J'accuse réception le **27/01/2021** de votre dossier **complet** de demande d'autorisation d'exploiter portant sur **41,9078 ha**, situés sur les communes de **COURSAN** et **SALLES D'AUDE** et appartenant à **M. SAMPERE Christian, M. SAMPERE David, M. SAMPERE Frédéric** et **Mme SAMPERE Guylaine**.

La société demandeuse compte 3 associés exploitants : M. SAMPERE Christian, Mme SAMPERE Guylaine et M. SAMPERE Frédéric.

L'exploitant antérieur ou preneur en place, **tel qu'indiqué dans votre demande**, est :

- **La SCEA SAMPERE sise à 11110 - SALLES D'AUDE**

Les références administratives de votre dossier sont les suivantes :

- date de réception : **27/01/2021**
- numéro d'enregistrement : **11-21-0016**

Je vous précise que votre dossier présente les pièces nécessaires pour un début d'instruction.

En l'absence de réponse de l'administration dans un délai de quatre mois suivant la date de réception de votre dossier complet mentionnée plus haut, l'autorisation d'exploiter vous sera tacitement accordée, à compter du « **28/05/2021** ».

Ce délai d'instruction de quatre mois est susceptible d'être prolongé de deux mois, conformément à l'article R. 331-6 du code rural et de la pêche maritime. Dans ce cas, vous en serez avisé **avant la date citée ci-dessus**.


En cas d'accord tacite, la copie du présent accusé de réception sera affichée et publiée dans les mêmes conditions qu'une autorisation expresse, conformément à l'article R. 331-6 du code rural et de la pêche maritime : affichage en mairie et publication au recueil des actes administratifs de la préfecture de région.

Après publication, **le présent accusé de réception aura valeur d'attestation d'accord tacite**, telle qu'elle est prévue à l'article L. 232-3 du code des relations entre le public et l'administration – titre III section 1. Il ne vous sera donc pas nécessaire de faire une autre demande d'attestation à l'administration pour bénéficier de vos droits.

Conservez dès maintenant ce document qui sera, en cas d'accord tacite, le seul à valoir autorisation d'exploiter le bien foncier agricole que vous avez demandé.

Je vous prie d'agréer, Madame, Messieurs, l'expression de mes salutations distinguées.

Pour le Directeur Départemental
Des Territoires et de la Mer et par délégation,
L'Ingénieur de l'Agriculture et de l'Environnement,


Géraldine DEVEAU

DDT11

R76-2021-04-25-00002

ARDC dossier autorisation d'exploiter au GAEC TERRE ET
VIGNOBLE DU COLOMBIER sous le numéro 11-20-0167-2



**PRÉFÈTE
DE L'AUDE**

*Liberté
Égalité
Fraternité*

**Direction Départementale des
Territoires et de la Mer**

GAEC TERRE ET VIGNOBLE DU COLOMBIER
Domaine Le Colombier

11170 – PEZENS

Carcassonne, le 12 janvier 2021

Service Economie Agricole et Développement Rural
Unité Installation, Droits et Structures
Affaire suivie par : E. BURAIS – G. DEVEAU
04 68 71 76 71 – 04 68 71 76 41
elisabeth.burais@aude.gouv.fr - geraldine.deveau@aude.gouv.fr

Réf : 11-20-0167-2

Madame, Monsieur,

J'accuse réception le **24/12/2020** de votre dossier **complet** de demande d'autorisation d'exploiter portant sur **42,1836 ha dont 0,3335 ha non soumis à autorisation (bâtiments)**, situés sur les communes de **PEZENS et VENTENAC CABARDES** et appartenant à **Monsieur DOURNES François et Monsieur VERGE Benoît**. **La société demandeuse comptera 2 associés exploitants : Madame VENTRESQUE Emanuelle et Monsieur VERGE Benoît.**

L'exploitant antérieur ou preneur en place, **tel qu'indiqué dans votre demande**, est :
- Monsieur VERGE Benoît sis à 11170 – PEZENS

Les références administratives de votre dossier sont les suivantes :

- date de réception : **24/12/2020**
- numéro d'enregistrement : **11-20-0167-2**

Je vous précise que votre dossier présente les pièces nécessaires pour un début d'instruction.

En l'absence de réponse de l'administration dans un délai de quatre mois suivant la date de réception de votre dossier complet mentionnée plus haut, l'autorisation d'exploiter vous sera tacitement accordée, à compter du « **25/04/2021** ».

Ce délai d'instruction de quatre mois est susceptible d'être prolongé de deux mois, conformément à l'article R. 331-6 du code rural et de la pêche maritime. Dans ce cas, vous en serez avisé **avant la date citée ci-dessus**.

En cas d'accord tacite, la copie du présent accusé de réception sera affichée et publiée dans les mêmes conditions qu'une autorisation expresse, conformément à l'article R. 331-6 du code rural et de la pêche maritime : affichage en mairie et publication au recueil des actes administratifs de la préfecture de région.

Après publication, **le présent accusé de réception aura valeur d'attestation d'accord tacite**, telle qu'elle est prévue à l'article L. 232-3 du code des relations entre le public et l'administration – titre III section 1. Il ne vous sera donc pas nécessaire de faire une autre demande d'attestation à l'administration pour bénéficier de vos droits.

Conservez dès maintenant ce document qui sera, en cas d'accord tacite, le seul à valoir autorisation d'exploiter le bien foncier agricole que vous avez demandé.

Je vous prie d'agréer, Madame, Monsieur, l'expression de mes salutations distinguées.

Pour le Directeur Départemental
Des Territoires et de la Mer et par délégation,
L'Ingénieur de l'Agriculture et de l'Environnement,

Géraldine DEVEAU

DDT11

R76-2021-04-25-00001

ARDC dossier autorisation d'exploiter au GAEC TERRE ET
VIGNOBLE DU COLOMBIER sous le numéro 11-20-0167-1



**PRÉFÈTE
DE L'AUDE**

*Liberté
Égalité
Fraternité*

**Direction Départementale des
Territoires et de la Mer**

GAEC TERRE ET VIGNOBLE DU COLOMBIER
Domaine Le Colombier

11170 – PEZENS

Carcassonne, le 12 janvier 2021

Service Economie Agricole et Développement Rural
Unité Installation, Droits et Structures
Affaire suivie par : E. BURAIIS – G. DEVEAU
04 68 71 76 71 – 04 68 71 76 41
elisabeth.burais@aude.gouv.fr - geraldine.deveau@aude.gouv.fr

Réf : 11-20-0167-1

Madame, Monsieur,

J'accuse réception le **24/12/2020** de votre dossier **complet** de demande d'autorisation d'exploiter portant sur **22,3551 ha**, situés sur les communes de **PENNAUTIER et PEZENS** et appartenant à **Monsieur et Madame CARAYOL Jacques et Myriam, et Madame VENTRESQUE Emanuelle**.

La société demandeuse comptera 2 associés exploitants : Madame VENTRESQUE Emanuelle et Monsieur VERGE Benoît.

L'exploitant antérieur ou preneur en place, **tel qu'indiqué dans votre demande**, est :

- Madame VENTRESQUE Emanuelle sise à 11170 – PEZENS

Les références administratives de votre dossier sont les suivantes :

- date de réception : **24/12/2020**
- numéro d'enregistrement : **11-20-0167-1**

Je vous précise que votre dossier présente les pièces nécessaires pour un début d'instruction.

En l'absence de réponse de l'administration dans un délai de quatre mois suivant la date de réception de votre dossier complet mentionnée plus haut, l'autorisation d'exploiter vous sera tacitement accordée, à compter du « **25/04/2021** ».

Ce délai d'instruction de quatre mois est susceptible d'être prolongé de deux mois, conformément à l'article R. 331-6 du code rural et de la pêche maritime. Dans ce cas, vous en serez avisé **avant la date citée ci-dessus**.

En cas d'accord tacite, la copie du présent accusé de réception sera affichée et publiée dans les mêmes conditions qu'une autorisation expresse, conformément à l'article R. 331-6 du code rural et de la pêche maritime : affichage en mairie et publication au recueil des actes administratifs de la préfecture de région.

Après publication, **le présent accusé de réception aura valeur d'attestation d'accord tacite**, telle qu'elle est prévue à l'article L. 232-3 du code des relations entre le public et l'administration – titre III section 1. Il ne vous sera donc pas nécessaire de faire une autre demande d'attestation à l'administration pour bénéficier de vos droits.

Conservez dès maintenant ce document qui sera, en cas d'accord tacite, le seul à valoir autorisation d'exploiter le bien foncier agricole que vous avez demandé.

Je vous prie d'agréer, Madame, Monsieur, l'expression de mes salutations distinguées.

Pour le Directeur Départemental
Des Territoires et de la Mer et par délégation,
L'Ingénieur de l'Agriculture et de l'Environnement,


Géraldine DEVEAU

DDT11

R76-2021-03-24-00011

ARDC dossier autorisation d'exploiter au GFA
ESCOURROU sous le numéro 11-20-0168-1



**PRÉFÈTE
DE L'AUDE**

*Liberté
Égalité
Fraternité*

**Direction Départementale des
Territoires et de la Mer**

GFA ESCOURROU
3 Chemin de la Promenade

11200 – HOMPS

Carcassonne, le 12 janvier 2021

Service Economie Agricole et Développement Rural
Unité Installation, Droits et Structures
Affaire suivie par : E. BURAIIS – G. DEVEAU
04 68 71 76 71 – 04 68 71 76 41
elisabeth.burais@aude.gouv.fr - geraldine.deveau@aude.gouv.fr

Réf : 11-20-0168-1

Madame, Monsieur,

J'accuse réception le **23/11/2020** de votre dossier **complet** de demande d'autorisation d'exploiter portant sur **19,1912 ha**, situés sur la commune de **CANET D'AUDE** et appartenant au **GFA ESCOURROU**.

La société demandeuse compte 2 associés exploitants : Madame ESCOURROU Edith et Monsieur ESCOURROU Loïc.

L'exploitant antérieur ou preneur en place, **tel qu'indiqué dans votre demande**, est :

- Monsieur CABRE Claude sis à 11200 – CANET

Les références administratives de votre dossier sont les suivantes :

- date de réception : **23/11/2020**
- numéro d'enregistrement : **11-20-0168-1**

Je vous précise que votre dossier présente les pièces nécessaires pour un début d'instruction.

En l'absence de réponse de l'administration dans un délai de quatre mois suivant la date de réception de votre dossier complet mentionnée plus haut, l'autorisation d'exploiter vous sera tacitement accordée, à compter du « **24/03/2021** ».

Ce délai d'instruction de quatre mois est susceptible d'être prolongé de deux mois, conformément à l'article R. 331-6 du code rural et de la pêche maritime. Dans ce cas, vous en serez avisé **avant la date citée ci-dessus**.

En cas d'accord tacite, la copie du présent accusé de réception sera affichée et publiée dans les mêmes conditions qu'une autorisation expresse, conformément à l'article R. 331-6 du code rural et de la pêche maritime : affichage en mairie et publication au recueil des actes administratifs de la préfecture de région.

Après publication, **le présent accusé de réception aura valeur d'attestation d'accord tacite**, telle qu'elle est prévue à l'article L. 232-3 du code des relations entre le public et l'administration – titre III section 1. Il ne vous sera donc pas nécessaire de faire une autre demande d'attestation à l'administration pour bénéficier de vos droits.

Conservez dès maintenant ce document qui sera, en cas d'accord tacite, le seul à valoir autorisation d'exploiter le bien foncier agricole que vous avez demandé.

Je vous prie d'agréer, Madame, Monsieur, l'expression de mes salutations distinguées.

Pour le Directeur Départemental
Des Territoires et de la Mer et par délégation,
L'Ingénieur de l'Agriculture et de l'Environnement,


Géraldine DEVEAU

DDT11

R76-2021-03-24-00012

ARDC dossier autorisation d'exploiter au GFA
ESCOURROU sous le numéro 11-20-0168-2



**PRÉFÈTE
DE L'AUDE**

*Liberté
Égalité
Fraternité*

**Direction Départementale des
Territoires et de la Mer**

GFA ESCOURROU
3 Chemin de la Promenade

11200 – HOMPS

Carcassonne, le 12 janvier 2021

Service Economie Agricole et Développement Rural
Unité Installation, Droits et Structures
Affaire suivie par : E. BURAIIS – G. DEVEAU
04 68 71 76 71 – 04 68 71 76 41
elisabeth.burais@aude.gouv.fr - geraldine.deveau@aude.gouv.fr

Réf : 11-20-0168-1

Madame, Monsieur,

J'accuse réception le 23/11/2020 de votre dossier complet de demande d'autorisation d'exploiter portant sur 23,8675 ha, situés sur la commune de POUZOLS MINERVOIS et appartenant à Monsieur ALBERT Bernard.

La société demandeuse compte 2 associés exploitants : Madame ESCOURROU Edith et Monsieur ESCOURROU Loïc.

L'exploitant antérieur ou preneur en place, **tel qu'indiqué dans votre demande**, est :

- **Monsieur ESCOURROU Loïc sis à 11200 - HOMPS**

Les références administratives de votre dossier sont les suivantes :

- date de réception : **23/11/2020**
- numéro d'enregistrement : **11-20-0168-2**

Je vous précise que votre dossier présente les pièces nécessaires pour un début d'instruction.

En l'absence de réponse de l'administration dans un délai de quatre mois suivant la date de réception de votre dossier complet mentionnée plus haut, l'autorisation d'exploiter vous sera tacitement accordée, à compter du « **24/03/2021** ».

Ce délai d'instruction de quatre mois est susceptible d'être prolongé de deux mois, conformément à l'article R. 331-6 du code rural et de la pêche maritime. Dans ce cas, vous en serez avisé **avant la date citée ci-dessus**.

En cas d'accord tacite, la copie du présent accusé de réception sera affichée et publiée dans les mêmes conditions qu'une autorisation expresse, conformément à l'article R. 331-6 du code rural et de la pêche maritime : affichage en mairie et publication au recueil des actes administratifs de la préfecture de région.

Après publication, **le présent accusé de réception aura valeur d'attestation d'accord tacite**, telle qu'elle est prévue à l'article L. 232-3 du code des relations entre le public et l'administration – titre III section 1. Il ne vous sera donc pas nécessaire de faire une autre demande d'attestation à l'administration pour bénéficier de vos droits.

Conservez dès maintenant ce document qui sera, en cas d'accord tacite, le seul à valoir autorisation d'exploiter le bien foncier agricole que vous avez demandé.

Je vous prie d'agréer, Madame, Monsieur, l'expression de mes salutations distinguées.

Pour le Directeur Départemental
Des Territoires et de la Mer et par délégation,
L'Ingénieur de l'Agriculture et de l'Environnement,


Géraldine DEVEAU

DDT81

R76-2021-03-05-00007

ARDC - Autorisation préalable d exploiter tacite à
l attention de l'EARL DE FONTREGE, sous le n° 81213297

PRÉFÈTE DU TARN

**DIRECTION DÉPARTEMENTALE
DES TERRITOIRES**

Service économie agricole et forestière

Mission contrôle des structures

Dossier suivi par : Gilles LUQUE
ddt-structures@tarn.gouv.fr

Tél. : 05.81.27.59.39

Fax : 05 81 27 51 07

Albi, le mercredi 24 mars 2021

à l'attention de

L'EARL DE FONFREGE

Monsieur Eric BEC

38, route de Fonfrège

81150 CASTELNAU-DE-LEVIS

Objet : Accusé de réception de dossier complet
de demande d'autorisation d'exploiter

Monsieur,

J'accuse réception le 05/03/2021 du caractère complet de votre dossier de demande d'autorisation d'exploiter 8,19 hectares SAU, parcelles sises commune de CASTELNAU-DE-LEVIS, appartenant à madame Elisabeth CHANZY.

Les références administratives de votre dossier sont les suivantes :

- Date de réception de dossier complet : **05/03/2021**
- Numéro d'enregistrement : n° **81213297**

En l'absence de réponse de l'administration dans un délai de 4 mois suivant la date de réception de votre dossier complet mentionnée plus haut, l'autorisation d'exploiter vous sera tacitement accordée, à compter du **5 juillet 2021**.

Ce délai d'instruction de 4 mois est susceptible d'être prolongé de deux mois conformément à l'article R. 331-6 du code rural et de la pêche maritime. Dans ce cas, vous en serez avisé **avant la date citée ci-dessus**.

En cas d'accord tacite, la copie du présent accusé de réception sera affichée et publiée dans les mêmes conditions qu'une autorisation expresse conformément à l'article R. 331-6 du code rural et de la pêche maritime: affichage en mairie et publication au recueil des actes administratifs de la préfecture de région.

A la fin du délai d'instruction de 4 mois, **le présent accusé de réception aura valeur d'attestation d'accord tacite** telle qu'elle est prévue à l'article L. 232-3 du code des relations entre le public et l'administration - titre III section 1. Il ne vous sera donc pas nécessaire de faire une autre demande d'attestation à l'administration pour bénéficier de vos droits.

Conservez dès maintenant ce document qui sera, en cas d'accord tacite, le seul à valoir autorisation d'exploiter le bien foncier agricole que vous avez demandé.

Je vous prie d'agréer, monsieur, l'expression de mes salutations distinguées.

Pour le directeur départemental des territoires
du Tarn et par délégation,
Le responsable de la mission contrôle des structures



Laurent LOUBRADOU

Visites et appels téléphoniques uniquement les matinées des lundi, mardi, jeudi et vendredi de 9 h à 11 h 30

DDT81

R76-2021-03-09-00014

ARDC - Autorisation préalable d exploiter tacite à
l attention de l'EARL DU SENTIER sous le n° 81213298

PRÉFÈTE DU TARN

DIRECTION DÉPARTEMENTALE
DES TERRITOIRES

Service économie agricole et forestière

Mission contrôle des structures

Albi, le mercredi 24 mars 2021

à l'attention de

L'EARL DU SENTIER
Salvepoule

81440 LAUTREC

Dossier suivi par : Gilles LUQUE
ddt-structures@tarn.gouv.fr

Tél. : 05.81.27.59.39

Fax : 05 81 27 51 07

Objet : Accusé de réception de dossier complet
de demande d'autorisation d'exploiter

Madame, monsieur,

J'accuse réception le 09/03/2021 du caractère complet de votre dossier de demande d'autorisation d'exploiter 10,72 hectares SAU, parcelles sises commune de MONTPINIER, appartenant à madame Bernadette SABLAYROLLES.

Les références administratives de votre dossier sont les suivantes :

- Date de réception de dossier complet : **09/03/2021**
- Numéro d'enregistrement : **n° 81213298**

En l'absence de réponse de l'administration dans un délai de 4 mois suivant la date de réception de votre dossier complet mentionnée plus haut, l'autorisation d'exploiter vous sera tacitement accordée, à compter du **9 juillet 2021**.

Ce délai d'instruction de 4 mois est susceptible d'être prolongé de deux mois conformément à l'article R. 331-6 du code rural et de la pêche maritime. Dans ce cas, vous en serez avisé **avant la date citée ci-dessus**.

En cas d'accord tacite, la copie du présent accusé de réception sera affichée et publiée dans les mêmes conditions qu'une autorisation expresse conformément à l'article R. 331-6 du code rural et de la pêche maritime: affichage en mairie et publication au recueil des actes administratifs de la préfecture de région.

A la fin du délai d'instruction de 4 mois, **le présent accusé de réception aura valeur d'attestation d'accord tacite** telle qu'elle est prévue à l'article L. 232-3 du code des relations entre le public et l'administration - titre III section 1. Il ne vous sera donc pas nécessaire de faire une autre demande d'attestation à l'administration pour bénéficier de vos droits.

Conservez dès maintenant ce document qui sera, en cas d'accord tacite, le seul à valoir autorisation d'exploiter le bien foncier agricole que vous avez demandé.

Je vous prie d'agréer, madame, monsieur, l'expression de mes salutations distinguées.

Pour le directeur départemental des territoires
du Tarn et par délégation,
Le responsable de la mission contrôle des structures



Laurent LOUBRADOU

Visites et appels téléphoniques uniquement les matinées des lundi, mardi, jeudi et vendredi de 9 h à 11 h 30

DDT81

R76-2021-03-04-00010

ARDC - Autorisation préalable d exploiter tacite à
l attention de monsieur MAZARS Nicolas, sous le n°
81213296

PRÉFÈTE DU TARN

**DIRECTION DÉPARTEMENTALE
DES TERRITOIRES**

Service économie agricole et forestière

Mission contrôle des structures

Dossier suivi par : Gilles LUQUE
ddt-structures@tarn.gouv.fr

Tél. : 05.81.27.59.39
Fax : 05 81 27 51 07

Albi, le lundi 22 mars 2021

à l'attention de

Monsieur Nicolas MAZARS
La Bétougnié
2136, route de Briatexte

81600 MONTANS

Objet : Accusé de réception de dossier complet
de demande d'autorisation d'exploiter

Monsieur,

J'accuse réception le 04/03/2021 du caractère complet de votre dossier de demande d'autorisation d'exploiter 22,38 hectares SAU, parcelles sises commune de MONTANS, appartenant à monsieur et madame Didier et Guenaële SALVAGNAC (20,73 ha) et à monsieur Laurent MEDAL (1,65 ha).

Les références administratives de votre dossier sont les suivantes :

- Date de réception de dossier complet : **04/03/2021**
- Numéro d'enregistrement : **n° 81213296**

En l'absence de réponse de l'administration dans un délai de 4 mois suivant la date de réception de votre dossier complet mentionnée plus haut, l'autorisation d'exploiter vous sera tacitement accordée, à compter du **4 juillet 2021**.

Ce délai d'instruction de 4 mois est susceptible d'être prolongé de deux mois conformément à l'article R. 331-6 du code rural et de la pêche maritime. Dans ce cas, vous en serez avisé **avant la date citée ci-dessus**.

En cas d'accord tacite, la copie du présent accusé de réception sera affichée et publiée dans les mêmes conditions qu'une autorisation expresse conformément à l'article R. 331-6 du code rural et de la pêche maritime: affichage en mairie et publication au recueil des actes administratifs de la préfecture de région.

A la fin du délai d'instruction de 4 mois, **le présent accusé de réception aura valeur d'attestation d'accord tacite** telle qu'elle est prévue à l'article L. 232-3 du code des relations entre le public et l'administration - titre III section 1. Il ne vous sera donc pas nécessaire de faire une autre demande d'attestation à l'administration pour bénéficier de vos droits.

Conservez dès maintenant ce document qui sera, en cas d'accord tacite, le seul à valoir autorisation d'exploiter le bien foncier agricole que vous avez demandé.

Je vous prie d'agréer, monsieur, l'expression de mes salutations distinguées.

Pour le directeur départemental des territoires
du Tarn et par délégation,
Le responsable de la mission contrôle des structures



Laurent LOUBRADOU

Visites et appels téléphoniques uniquement les matinées des lundi, mardi, jeudi et vendredi de 9 h à 11 h 30

DDT - 19, rue de Ciron 81013 ALBI Cedex 09 - Téléphone : 05 81 27 50 01 - fax : 05 81 27 51 07

DDT81

R76-2021-03-02-00020

ARDC - Autorisation préalable d'exploiter tacite à
l'attention de monsieur VAURS Laurent, sous le n°
81213294

PRÉFÈTE DU TARN

**DIRECTION DÉPARTEMENTALE
DES TERRITOIRES**

Service économie agricole et forestière

Mission contrôle des structures

Dossier suivi par : Gilles LUQUE
ddt-structures@tarn.gouv.fr

Tél. : 05.81.27.59.39
Fax : 05 81 27 51 07

Albi, le lundi 22 mars 2021

à l'attention de

Monsieur Laurent VAURS
Les Clauzes

81140 ROUSSAYROLLES

Objet : Accusé de réception de dossier complet
de demande d'autorisation d'exploiter

Monsieur,

J'accuse réception le 02/03/2021 du caractère complet de votre dossier de demande d'autorisation d'exploiter 2,84 hectares SAU, parcelles sises commune de ROUSSAYROLLES, appartenant à monsieur et madame Laurent et Christine VAURS.

Les références administratives de votre dossier sont les suivantes :

- Date de réception de dossier complet : **02/03/2021**
- Numéro d'enregistrement : **n° 81213294**

En l'absence de réponse de l'administration dans un délai de 4 mois suivant la date de réception de votre dossier complet mentionnée plus haut, l'autorisation d'exploiter vous sera tacitement accordée, à compter du **2 juillet 2021**.

Ce délai d'instruction de 4 mois est susceptible d'être prolongé de deux mois conformément à l'article R. 331-6 du code rural et de la pêche maritime. Dans ce cas, vous en serez avisé **avant la date citée ci-dessus**.

En cas d'accord tacite, la copie du présent accusé de réception sera affichée et publiée dans les mêmes conditions qu'une autorisation expresse conformément à l'article R. 331-6 du code rural et de la pêche maritime: affichage en mairie et publication au recueil des actes administratifs de la préfecture de région.

A la fin du délai d'instruction de 4 mois, **le présent accusé de réception aura valeur d'attestation d'accord tacite** telle qu'elle est prévue à l'article L. 232-3 du code des relations entre le public et l'administration - titre III section 1. Il ne vous sera donc pas nécessaire de faire une autre demande d'attestation à l'administration pour bénéficier de vos droits.

Conservez dès maintenant ce document qui sera, en cas d'accord tacite, le seul à valoir autorisation d'exploiter le bien foncier agricole que vous avez demandé.

Je vous prie d'agréer, monsieur, l'expression de mes salutations distinguées.

Pour le directeur départemental des territoires
du Tarn et par délégation,
Le responsable de la mission contrôle des structures



Laurent LOUBRADOU

Visites et appels téléphoniques uniquement les matinées des lundi, mardi, jeudi et vendredi de 9 h à 11 h 30

DDT - 19, rue de Ciron 81013 ALBI Cedex 09 - Téléphone : 05 81 27 50 01 ~ fax : 05 81 27 51 07

DDT81

R76-2021-03-09-00015

ARDC - Autorisation préalable d exploiter tacite à
l attention de monsieur VIRVES Guillaume, sous le n°
81211903



**PRÉFET
DU TARN**

*Liberté
Égalité
Fraternité*

**Direction
départementale
des territoires**

Service Economie agricole et forestière

Bureau: Mission contrôle des structures

Affaire suivie par : Gilles LUQUE

Tél: 05 81 27 59 39

Mèl: ddt-structures@tarn.gouv.fr

Albi, le 26 mars 2021

Réf.: Accusé de réception de dossier complet
de demande d'autorisation d'exploiter

Monsieur,

J'accuse réception le 9 mars 2021 de votre dossier de demande d'autorisation préalable d'exploiter 52,22 hectares SAU, terres sises commune de CUQ-TOULZA, appartenant à messieurs Michel (20,69 ha) et Claude VERGNES (31,53 ha).

Les références administratives de votre dossier sont les suivantes:

- Date de réception de dossier complet: **09/03/2021**
- Numéro d'enregistrement: n° **81211903**

En l'absence de réponse de l'administration dans un délai de 4 mois suivant la date de réception de votre dossier complet mentionnée plus haut, l'autorisation d'exploiter vous sera tacitement accordée, à compter du 9 juillet 2021.

Ce délai d'instruction de 4 mois est susceptible d'être prolongé de deux mois conformément à l'article R. 331-6 du code rural et de la pêche maritime. Dans ce cas, vous en serez avisé **avant la date citée ci-dessus**.

En cas d'accord tacite, la copie du présent accusé de réception sera affichée et publiée dans les mêmes conditions qu'une autorisation expresse conformément à l'article R. 331-6 du code rural et de la pêche maritime: affichage en mairie et publication au recueil des actes administratifs de la préfecture de région.

A la fin du délai d'instruction de 4 mois, **le présent accusé de réception aura valeur d'attestation d'accord tacite** telle qu'elle est prévue à l'article L. 232-3 du code des relations entre le public et l'administration - titre III section 1. Il ne vous sera donc pas nécessaire de faire une autre demande d'attestation à l'administration pour bénéficier de vos droits.

Conservez dès maintenant ce document qui sera, en cas d'accord tacite, le seul à valoir autorisation d'exploiter le bien foncier agricole que vous avez demandé.

Je vous prie d'agréer, monsieur, l'expression de ma considération distinguée.

Le responsable de la mission contrôle des structures


Laurent LOUBRADOU

Monsieur Guillaume VIRVES
8, Chemin des Côteaux
"Mon Désir"

81470 CAMBON-LES-LAVAUUR

19, rue de Ciron
81013 ALBI cedex 13
Ouverture au public les lundi, mardi, jeudi et vendredi de 9h00 à 11h30, ou sur rendez vous

DDT81

R76-2021-03-02-00021

ARDC - Autorisation préalable d'exploiter tacite à
l'attention de monsieur PICOULEAU Fabien, sous le n°
81211901



**PRÉFET
DU TARN**

*Liberté
Égalité
Fraternité*

**Direction
départementale
des territoires**

Service Economie agricole et forestière

Bureau: Mission contrôle des structures

Affaire suivie par : Gilles LUQUE

Tél: 05 81 27 59 39

Mèl: ddt-structures@tarn.gouv.fr

Albi, le 22 mars 2021

Réf.: Accusé de réception de dossier complet
de demande d'autorisation d'exploiter

Monsieur,

J'accuse réception le 2 mars 2021 de votre dossier de demande d'autorisation préalable d'exploiter 10,68 hectares SAU, terres situées sur la commune de PUYLAURENS, appartenant à monsieur Pierre MILLET.

Les références administratives de votre dossier sont les suivantes:

- Date de réception de dossier complet: **02/03/2021**
- Numéro d'enregistrement: n° **81211901**

En l'absence de réponse de l'administration dans un délai de 4 mois suivant la date de réception de votre dossier complet mentionnée plus haut, l'autorisation d'exploiter vous sera tacitement accordée, à compter du **2 juillet 2021**.

Ce délai d'instruction de 4 mois est susceptible d'être prolongé de deux mois conformément à l'article R. 331-6 du code rural et de la pêche maritime. Dans ce cas, vous en serez avisé **avant la date citée ci-dessus**.

En cas d'accord tacite, la copie du présent accusé de réception sera affichée et publiée dans les mêmes conditions qu'une autorisation expresse conformément à l'article R. 331-6 du code rural et de la pêche maritime: affichage en mairie et publication au recueil des actes administratifs de la préfecture de région.

A la fin du délai d'instruction de 4 mois, **le présent accusé de réception aura valeur d'attestation d'accord tacite** telle qu'elle est prévue à l'article L. 232-3 du code des relations entre le public et l'administration - titre III section 1. Il ne vous sera donc pas nécessaire de faire une autre demande d'attestation à l'administration pour bénéficier de vos droits.

Conservez dès maintenant ce document qui sera, en cas d'accord tacite, le seul à valoir autorisation d'exploiter le bien foncier agricole que vous avez demandé.

Je vous prie d'agréer, monsieur, l'expression de ma considération distinguée.

Le responsable de la mission contrôle des structures


Laurent LOUBRADOU

Monsieur Fabien PICOULEAU
Saint-Sébastien

81700 PUYLAURENS

19, rue de Ciron
81013 ALBI cedex 13
Ouverture au public les lundi, mardi, jeudi et vendredi de 9h00 à 11h30, ou sur rendez-vous

DDT81

R76-2021-03-12-00011

ARDC - Autorisation préalable d'exploiter tacite à l'attention du GAEC D'ALL SUC, sous le n° 81213299

PRÉFÈTE DU TARN

**DIRECTION DÉPARTEMENTALE
DES TERRITOIRES**

Service économie agricole et forestière

Mission contrôle des structures

Dossier suivi par : Gilles LUQUE
ddt-structures@tarn.gouv.fr

Tél. : 05.81.27.59.39

Fax : 05 81 27 51 07

Albi, le vendredi 26 mars 2021

à l'attention du

GAEC D ALL SUC

Le Suc

104, route de la Chapelle

81430 MOUZIEYS-TEULET

Objet : Accusé de réception de dossier complet
de demande d'autorisation d'exploiter

Messieurs,

J'accuse réception le 12/03/2021 du caractère complet de votre dossier de demande d'autorisation d'exploiter 14,79 hectares SAU, parcelles sises commune de MOUZIEYS-TEULET, appartenant à monsieur Claude VALERY.

Les références administratives de votre dossier sont les suivantes :

- Date de réception de dossier complet : **12/03/2021**
- Numéro d'enregistrement : n° **81213299**

En l'absence de réponse de l'administration dans un délai de 4 mois suivant la date de réception de votre dossier complet mentionnée plus haut, l'autorisation d'exploiter vous sera tacitement accordée, à compter du **12 juillet 2021**.

Ce délai d'instruction de 4 mois est susceptible d'être prolongé de deux mois conformément à l'article R. 331-6 du code rural et de la pêche maritime. Dans ce cas, vous en serez avisé **avant la date citée ci-dessus**.

En cas d'accord tacite, la copie du présent accusé de réception sera affichée et publiée dans les mêmes conditions qu'une autorisation expresse conformément à l'article R. 331-6 du code rural et de la pêche maritime: affichage en mairie et publication au recueil des actes administratifs de la préfecture de région.

A la fin du délai d'instruction de 4 mois, **le présent accusé de réception aura valeur d'attestation d'accord tacite** telle qu'elle est prévue à l'article L. 232-3 du code des relations entre le public et l'administration - titre III section 1. Il ne vous sera donc pas nécessaire de faire une autre demande d'attestation à l'administration pour bénéficier de vos droits.

Conservez dès maintenant ce document qui sera, en cas d'accord tacite, le seul à valoir autorisation d'exploiter le bien foncier agricole que vous avez demandé.

Je vous prie d'agréer, messieurs, l'expression de mes salutations distinguées.

Pour le directeur départemental des territoires
du Tarn et par délégation,
Le responsable de la mission contrôle des structures



Laurent LOUBRADOU

Visites et appels téléphoniques uniquement les matinées des lundi, mardi, jeudi et vendredi de 9 h à 11 h 30

DDT - 19, rue de Ciron 81013 ALBI Cedex 09 - Téléphone : 05 81 27 50 01 ~ fax : 05 81 27 51 07

DDT81

R76-2021-03-04-00009

ARDC - Autorisation préalable d'exploiter tacite à l'attention du GAEC MAFFRE, sous le n° 81213295

PRÉFÈTE DU TARN

**DIRECTION DÉPARTEMENTALE
DES TERRITOIRES**

Service économie agricole et forestière

Mission contrôle des structures

Dossier suivi par : Gilles LUQUE
ddt-structures@tarn.gouv.fr

Tél. : 05.81.27.59.39
Fax : 05 81 27 51 07

Albi, le lundi 22 mars 2021

à l'attention du

GAEC MAFFRE
Sablayrolles
Castelnau-de-Brassac

81260 FONTRIEU

Objet : Accusé de réception de dossier complet
de demande d'autorisation d'exploiter

Madame, messieurs

J'accuse réception le 04/03/2021 du caractère complet de votre dossier de demande d'autorisation d'exploiter 4,72 hectares SAU, parcelles sises commune de FONTRIEU, appartenant à monsieur Jérôme FABRE.

Les références administratives de votre dossier sont les suivantes :

- Date de réception de dossier complet : **04/03/2021**
- Numéro d'enregistrement : n° **81213295**

En l'absence de réponse de l'administration dans un délai de 4 mois suivant la date de réception de votre dossier complet mentionnée plus haut, l'autorisation d'exploiter vous sera tacitement accordée, à compter du **4 juillet 2021**.

Ce délai d'instruction de 4 mois est susceptible d'être prolongé de deux mois conformément à l'article R. 331-6 du code rural et de la pêche maritime. Dans ce cas, vous en serez avisé **avant la date citée ci-dessus**.

En cas d'accord tacite, la copie du présent accusé de réception sera affichée et publiée dans les mêmes conditions qu'une autorisation expresse conformément à l'article R. 331-6 du code rural et de la pêche maritime: affichage en mairie et publication au recueil des actes administratifs de la préfecture de région.

A la fin du délai d'instruction de 4 mois, **le présent accusé de réception aura valeur d'attestation d'accord tacite** telle qu'elle est prévue à l'article L. 232-3 du code des relations entre le public et l'administration - titre III section 1. Il ne vous sera donc pas nécessaire de faire une autre demande d'attestation à l'administration pour bénéficier de vos droits.

Conservez dès maintenant ce document qui sera, en cas d'accord tacite, le seul à valoir autorisation d'exploiter le bien foncier agricole que vous avez demandé.

Je vous prie d'agréer, madame, messieurs, l'expression de mes salutations distinguées.

Pour le directeur départemental des territoires
du Tarn et par délégation,
Le responsable de la mission contrôle des structures



Laurent LOUBRADOU

Visites et appels téléphoniques uniquement les matinées des lundi, mardi, jeudi et vendredi de 9 h à 11 h 30

DOUANES (DGDDI)

R76-2021-07-01-00005

Décision du directeur interrégional des douanes
d'Occitanie

Décision du directeur interrégional à Montpellier
portant délégation de signature
des pouvoirs de représentation en justice
en matière répressive.

Vu le code des douanes et notamment ses articles 343 et 377 bis ;

Vu le livre des procédures fiscales et notamment ses articles L.235, R 235-1 ;

Vu le code général des impôts et notamment son article 1804 B ;

Vu le décret n°2007-1665 du 26 novembre 2007 relatif à l'organisation des services déconcentrés de la direction générale des douanes et droits indirects, modifié ;

Vu le décret n°2012-586 du 26 avril 2012 relatif aux emplois de la direction de la direction générale des douanes et droits indirects et notamment ses articles 2 et 3 ;

Décide

Article 1^{er} – Reçoivent délégation permanente à l'effet de signer, en mon nom, les pouvoirs généraux de représentation en justice devant les juridictions répressives en matière de douane et de contributions indirectes, les agents de catégorie A placés sous mon autorité dont les nom, prénom et grade sont repris en annexe de la présente décision.

Article 2 – La présente décision et son annexe sont publiées au recueil des actes administratifs du département du siège de la direction interrégionale et au recueil des actes administratifs du département de chacune des directions régionales concernées.

Montpellier, le 1er juillet 2021
Le directeur interrégional,

“signé”

Franck TESTANIERE

Annexe à la décision de délégation de signature des pouvoirs de représentation en justice
en matière répressive du 1er octobre 2020

MAGE Stéphane	Administrateur supérieur des douanes
LUCK Yves	Administrateur des douanes
LAINÉ Christophe	Administrateur supérieur des douanes
PILLON Jean-Michel	Administrateur supérieur des douanes
KALTENBACH Lionel	Directeur des services douaniers
SIERRA Laurent	Directeur des services douaniers
LAFAGE Sylvie	Directrice des services douaniers

DRAAF Occitanie

R76-2021-07-09-00005

Arrêté portant autorisation d exploiter un bien agricole
au titre du contrôle des structures à DEBAT Frédéric,
enregistré sous le n°31/21/172, d une superficie de
42,7483 hectares



AGRI N°R76-2021-336

**Arrêté portant autorisation d'exploiter d'un bien agricole
au titre du contrôle des structures**

Le préfet de la région Occitanie,
préfet de la Haute-Garonne
Chevalier de la Légion d'honneur,
Officier de l'ordre national du Mérite,

Vu le code rural et de la pêche maritime dans ses articles L312-1, L331-1 à L331-12, R312-1 à R312-3, R331-1 à R331-12 ;

Vu l'arrêté du 29 mars 2016 du préfet de la région Languedoc-Roussillon-Midi-Pyrénées portant schéma directeur régional des exploitations agricoles pour les départements de l'Ariège, de l'Aveyron, de la Haute-Garonne, du Gers, du Lot, des Hautes-Pyrénées, du Tarn et du Tarn-et-Garonne ;

Vu l'arrêté du 26 mars 2021 du préfet de la région Occitanie portant schéma directeur régional des exploitations agricoles d'Occitanie ;

Vu l'arrêté du 15 mars 2021 du préfet de la région Occitanie portant délégation de signature à M. Florent GUHL directeur régional de l'alimentation, de l'agriculture et de la forêt pour la région Occitanie ;

Vu l'arrêté du 18 mars 2021 n° R76-2021-03-18-00001/DRAAF du directeur régional de l'alimentation, de l'agriculture et de la forêt de la région Occitanie portant subdélégation de signature à certains agents de la DRAAF ;

Vu la demande d'autorisation d'exploiter déposée par Monsieur ANDRAU Henri auprès de la direction départementale des territoires de la Haute-Garonne, enregistrée le 25 mars 2021 sous le n° 31/21/105, relative à un bien foncier agricole d'une superficie de 42 hectares 74 83 appartenant à Messieurs BORTOLOTTO Gérard et Gilbert sis sur la commune de SAINT-LEON (42 ha 74 83) ;

Vu la demande d'autorisation d'exploiter déposée par Monsieur DEBAT Frédéric auprès de la direction départementale des territoires de la Haute-Garonne, enregistrée le 05 juin 2021 sous le n° 31/21/172, relative à un bien foncier agricole d'une superficie de 42 hectares 74 83 sis sur la commune de SAINT-LEON (42 ha 74 83) ;

Considérant que la commune de SAINT-LEON est située dans la zone n° 1 définie dans le schéma directeur régional des exploitations agricoles (SDREA) pour les départements de l'Ariège, de l'Aveyron, de la Haute-Garonne, du Gers, du Lot, des Hautes-Pyrénées, du Tarn et du Tarn-et-Garonne, dont le seuil de contrôle est fixé à 72 ha, le seuil de viabilité est fixé à 50 ha 40 (consolidation) avant demande et le seuil d'agrandissement excessif est fixé à 121 ha, en application de ce SDREA ;

Considérant que Monsieur ANDRAU Henri est seul associé exploitant ;

Considérant la situation de Monsieur ANDRAU Henri dont le siège d'exploitation est située 1, Chemin de Lasserre – 31560 SAINT-LEON et qui exploite actuellement 116 ha 74 ;

Considérant que la surface de l'exploitation de Monsieur ANDRAU Henri sera portée à 159 ha 49 avec les surfaces demandées ;

Considérant que l'opération envisagée par Monsieur ANDRAU Henri correspond au rang 6 des priorités du schéma directeur régional des exploitations agricoles pour les départements de l'Ariège, de l'Aveyron, de la Haute-Garonne, du Gers, du Lot, des Hautes-Pyrénées, du Tarn et du Tarn-et-Garonne : autre agrandissement et constitue un agrandissement excessif ;

Considérant que Monsieur DEBAT Frédéric est seul exploitant ;

Considérant la situation de Monsieur DEBAT Frédéric dont le siège d'exploitation est situé 38, Route de Nailloux – 31560 SAINT-LEON et qui exploite actuellement 16 ha 72 ;

Considérant que la surface de l'exploitation de Monsieur DEBAT Frédéric sera portée à 59 ha 47 avec les surfaces demandées ;

Considérant que la demande de Monsieur DEBAT Frédéric portant sur 42 ha 74 83 correspond au rang 5 des priorités du schéma directeur régional des exploitations agricoles pour les départements de l'Ariège, de l'Aveyron, de la Haute-Garonne, du Gers, du Lot, des Hautes-Pyrénées, du Tarn et du Tarn-et-Garonne : consolidation d'exploitation ;

Considérant que les demandes susvisées rentrent dans le champ d'application du contrôle des structures et qu'elles sont conformes aux dispositions du schéma directeur régional des exploitations agricoles pour les départements de l'Ariège, de l'Aveyron, de la Haute-Garonne, du Gers, du Lot, des Hautes-Pyrénées, du Tarn et du Tarn-et-Garonne,

Arrête :

Art. 1^{er}. – Monsieur DEBAT Frédéric dont le siège d'exploitation est situé 38, Route de Nailloux – 31560 SAINT-LEON est autorisé à exploiter le bien foncier agricole d'une superficie de 42,7483 hectares sis sur la commune de SAINT-LEON appartenant à :

- Monsieur BORTOLOTTO Gérard correspondant aux parcelles D606, D614, D686, D688, D301, D302, D303, D304, D305, D306, D307, D308, D309, E483, E484, E486 et E581a pour une superficie de 27 ha 18 11,

- et Messieurs BORTOLOTTO Gérard et Gilbert correspondant aux parcelles E458, E460, E481, E487, E488, E489, E490, E485, E505, E506, E507, E508, E491a, E497k, E498, E499, D318, D319, D320, D316, D317, E459, E678 pour une superficie de 15 ha 56 72.

Art. 2. – La présente autorisation sera périmée si le fonds n'a pas été mis en culture avant l'expiration de l'année culturale qui suit la date de sa notification ou, dans le cas prévu à l'article L. 330-4 du code rural et de la pêche maritime, avant l'expiration de l'année culturale qui suit celle de la fin du versement des aides. Si le bien est loué, l'année culturale à prendre en considération est celle qui suit le départ effectif du preneur en place, sauf si la situation personnelle du demandeur change au regard du contrôle des structures (article L. 331-4 du code rural et de la pêche maritime).

Art. 3. – La présente autorisation n'est valable qu'au titre du contrôle des structures des exploitations agricoles (livre III, titre III du code rural et de la pêche maritime). Elle ne préjuge en rien des suites données aux autres demandes effectuées par le bénéficiaire de la présente autorisation dans le cadre d'autres réglementations. Elle ne dispense en aucun cas ledit bénéficiaire d'entreprendre les démarches au titre d'autres réglementations.

Art. 4. – Le secrétaire général aux affaires régionales, le directeur régional de l'alimentation, de l'agriculture et de la forêt Occitanie et le directeur départemental des territoires de la Haute-Garonne sont chargés, chacun en ce qui les concerne, de l'exécution du présent arrêté qui sera notifié au demandeur, au propriétaire, au preneur en place, publié au recueil des actes administratifs de la préfecture de la région Occitanie et affiché en mairie de la commune intéressée.

Recours : Vous disposez d'un délai de deux mois à compter de la notification de la présente décision pour déposer :

- soit un recours gracieux devant le préfet ou un recours hiérarchique devant le ministre en charge de l'agriculture ;
- soit un recours contentieux devant le tribunal administratif de Toulouse.

Dans le cas d'un recours gracieux ou hiérarchique, en cas de nouveau refus exprès ou tacite (par absence de réponse dans les deux mois du recours), vous disposez d'un nouveau délai de deux mois pour déposer un recours contentieux devant le tribunal administratif de Toulouse.

Fait à Montpellier, le **09 JUIL. 2021**

Pour le Directeur régional et par délégation,
Le Directeur régional adjoint
de l'alimentation, de l'agriculture et de la forêt



Nicolas JEANJEAN

DRAAF Occitanie

R76-2021-07-13-00005

Arrêté portant autorisation d exploiter un bien agricole
au titre du contrôle des structures à DESPAX Benoît,
enregistré sous le n°32 21 081 3, d une superficie de
46,29 hectares

AGRI N°R76-2021-347

**Arrêté portant autorisation d'exploiter un bien agricole
au titre du contrôle des structures**

Le préfet de la région Occitanie,
Préfet de la Haute-Garonne,
Chevalier de la Légion d'honneur,
Officier de l'ordre national du Mérite,

Vu le code rural et de la pêche maritime dans ses articles L312-1, L331-1 à L331-12, R312-1 à R312-3, R331-1 à R331-12 ;

Vu l'arrêté du 29 mars 2016 du préfet de la région Languedoc-Roussillon-Midi-Pyrénées portant schéma directeur régional des exploitations agricoles (SDREA) pour les départements de l'Ariège, de l'Aveyron, de la Haute-Garonne, du Gers, du Lot, des Hautes-Pyrénées, du Tarn et du Tarn-et-Garonne;

Vu l'arrêté du 26 mars 2021 du préfet de la région Occitanie portant schéma directeur régional des exploitations agricoles d'Occitanie ;

Vu l'arrêté du 15 mars 2021 du préfet de la région Occitanie portant délégation de signature à M. Florent GUHL directeur régional de l'alimentation, de l'agriculture et de la forêt pour la région Occitanie;

Vu l'arrêté du 18 mars 2021 n° R76-2021-03-18-0001/DRAAF du directeur régional de l'alimentation, de l'agriculture et de la forêt de la région Occitanie portant subdélégation de signature à certains agents de la DRAAF;

Vu la demande d'autorisation d'exploiter déposée par M. LABEDAN François, auprès de la direction départementale des territoires du GERS, enregistrée le 16/03/2021 sous le n° 32 21 081 0 relative à un bien foncier agricole d'une superficie de 66,41 hectares appartenant à M. FITTE Alain, sur les communes de GIMONT (5,79 ha) section A n° 218 à 221, et AUBIET (43,18 ha) section D n° 134 à 137, 174 à 176, 178 à 180, 197 à 199, 204, 205, 267 à 269, 272, 282, 283, 582, 618, 620, 623, 672, 675, 679, 681, 683 et 684, et appartenant à M. & Mme FITTE Alain et Régine (17,43 ha), sis commune d'AUBIET, section D n° 201, 784, 968, 970, 985 et 987 ;

Vu la demande d'autorisation d'exploiter concurrente déposée par M. **DESPAX Benoît**, enregistrée le 03/05/2021 sous le n° 32 21 081 3, relative à un bien foncier agricole d'une superficie de 46,29 hectares appartenant à :

- M. FITTE Alain, sur les communes de GIMONT (5,79 ha) section A n° 218 à 221, et AUBIET (23,06 ha) section D n° 171, 174 à 176, 178 à 180, 197 à 199, 204, 205, 267 à 269, 582, 672,
- M. & Mme FITTE Alain et Régine (17,43 ha), à AUBIET, section D n° 201, 784, 968, 970, 985 et 987;

Vu la demande concurrente à celle de M. LABEDAN François (66,41 ha) déposée par M. DOUTRE Alexandre, enregistrée le 16/04/2021 sous le n° 32 21 081 1 ;

Vu la demande concurrente à celle de M. LABEDAN François , déposée par M. JULIA Vincent, enregistrée le 27/04/2021 sous le n° 32 21 081 2, pour exploiter les parcelles sections D n° 134 à 137, 272, 282, 283, 618, 620, 623, 675, 679, 681, 683 et 684 (20,33 ha) commune d'AUBIET ;

Considérant le seuil de contrôle dans la zone 1 défini dans le SDREA pour les départements de l'Ariège, de l'Aveyron, de la Haute-Garonne, du Gers, du Lot, des Hautes-Pyrénées, du Tarn et du Tarn-et-Garonne soit 72 ha ;

Considérant le seuil d'agrandissement excessif dans la zone 1 défini dans le SDREA sus-visé, soit 121 ha de SAU par associé exploitant ;

Considérant que l'opération envisagée par M. DOUTRE Alexandre correspond à la priorité n° 6, (autre agrandissement) du SDREA sus-visé et représente un agrandissement qui entraînerait l'exploitation d'une surface de 137,79 ha, constituant par conséquent un agrandissement excessif en application du SDREA sus-visé ;

Considérant que la demande concurrente déposée par M. LABEDAN François correspond à la priorité n° 6, (autre agrandissement) du SDREA sus-visé et représente un agrandissement qui entraînerait l'exploitation d'une surface de 180,13 ha, constituant par conséquent un agrandissement excessif en application du SDREA sus-visé ;

Considérant que la demande concurrente déposée par M. DESPAX Benoît correspond à la priorité n° 6, (autre agrandissement) du SDREA sus-visé,

Considérant que les demandes susvisées rentrent dans le champ d'application du contrôle des structures et qu'elles sont conformes aux dispositions du SDREA sus-visé ;

Considérant que la demande concurrente déposée par M. JULIA Vincent correspond à la priorité n°4 (autre installation d'un agriculteur de moins de 40 ans) et n'est pas soumise à la réglementation du contrôle des structures ;

Arrête :

Art. 1^{er}. – M. DESPAX Benoît dont le siège d'exploitation est a AUBIET, est autorisé à exploiter le bien foncier agricole d'une superficie de 46,29 hectares appartenant : à M. FITTE Alain, sur les communes de GIMONT (5,79 ha) section A n° 218 à 221, et AUBIET (23,06 ha) section D n° 171, 174 à 176, 178 à 180, 197 à 199, 204, 205, 267 à 269, 582, 672, et appartenant à M. & Mme FITTE Alain et Régine (17,43 ha), sur la commune d'AUBIET, section D n° 201, 784, 968, 970, 985 et 987.

Art. 2. – La présente autorisation sera périmée si les parcelles sur lesquelles porte l'autorisation n'ont pas été mises en culture avant l'expiration de l'année culturale qui suit la date de sa notification ou, dans le cas prévu à l'article L. 330-4 du code rural et de la pêche maritime, avant l'expiration de l'année culturale qui suit celle de la fin du versement des aides. Si les parcelles sont louées, l'année culturale à prendre en considération est celle qui suit le départ effectif du preneur en place, sauf si la situation personnelle du demandeur change au regard du contrôle des structures (article L. 331-4 du code rural et de la pêche maritime).

Art. 3. – La présente autorisation n'est valable qu'au titre du contrôle des structures des exploitations agricoles (livre III, titre III du code rural et de la pêche maritime). Elle ne préjuge en rien des suites données aux autres demandes effectuées par le bénéficiaire de la présente autorisation dans le cadre d'autres réglementations. Elle ne dispense en aucun cas ledit bénéficiaire d'entreprendre les démarches au titre d'autres réglementations.

Art. 4. – Le secrétaire général aux affaires régionales, le directeur régional de l'alimentation, de l'agriculture et de la forêt et le directeur départemental des territoires du GERS sont chargés, chacun en ce qui les concerne, de l'exécution du présent arrêté qui sera notifié au demandeur, au propriétaire et au preneur en place, publié au recueil des actes administratifs de la préfecture de la région Occitanie et affiché en mairie de la commune intéressée.

Recours : Vous disposez d'un délai de deux mois à compter de la notification de la présente décision pour déposer :

- soit un recours gracieux devant le préfet ou un recours hiérarchique devant le ministre en charge de l'agriculture ;
- soit un recours contentieux devant le tribunal administratif de Toulouse.

Dans le cas d'un recours gracieux ou hiérarchique, en cas de nouveau refus exprès ou tacite (par absence de réponse dans les deux mois du recours), vous disposez d'un nouveau délai de deux mois pour déposer un recours contentieux devant le tribunal administratif de Toulouse.

Fait à Montpellier, le 13 JUL. 2021

Pour le Directeur régional et par délégation
Le Directeur régional adjoint
de l'alimentation, de l'agriculture et de la forêt



Nicolas JEANJEAN

DRAAF Occitanie

R76-2021-07-09-00007

Arrêté portant autorisation d exploiter un bien agricole
au titre du contrôle des structures au GAEC LE
SAMANAIS, enregistré sous le n°31/21/092, d une
superficie de 8,4330 hectares



AGRI N°R76-2021-338

**Arrêté portant autorisation d'exploiter d'un bien agricole
au titre du contrôle des structures**

Le préfet de la région Occitanie,
préfet de la Haute-Garonne
Chevalier de la Légion d'honneur,
Officier de l'ordre national du Mérite,

Vu le code rural et de la pêche maritime dans ses articles L312-1, L331-1 à L331-12, R312-1 à R312-3, R331-1 à R331-12 ;

Vu l'arrêté du 29 mars 2016 du préfet de la région Languedoc-Roussillon-Midi-Pyrénées portant schéma directeur régional des exploitations agricoles pour les départements de l'Ariège, de l'Aveyron, de la Haute-Garonne, du Gers, du Lot, des Hautes-Pyrénées, du Tarn et du Tarn-et-Garonne ;

Vu l'arrêté du 15 mars 2021 du préfet de la région Occitanie portant délégation de signature à M. Florent GUHL directeur régional de l'alimentation, de l'agriculture et de la forêt pour la région Occitanie ;

Vu l'arrêté du 18 mars 2021 n° R76-2021-03-18-00001/DRAAF du directeur régional de l'alimentation, de l'agriculture et de la forêt de la région Occitanie portant subdélégation de signature à certains agents de la DRAAF ;

Vu la demande d'autorisation d'exploiter déposée par Monsieur DUBECH Thierry auprès de la direction départementale des territoires de la Haute-Garonne, enregistrée le 10 février 2021 sous le n° 31/20/336, relative à un bien foncier agricole d'une superficie de 24 hectares 64 52 appartenant en partie à Madame SOUBIRAN Odile et à Monsieur SOUBIRAN Henri, sis sur les communes de CHARLAS (1 ha 70 20), de SAINT-LARY-BOUJEAN (3 ha 67 10) et de SAMAN (19 ha 27 22) ;

Vu la demande d'autorisation d'exploiter déposée par le GAEC LE SAMANAIS auprès de la direction départementale des territoires de la Haute-Garonne, enregistrée le 26 mars 2021 sous le n° 31/21/092, relative à un bien foncier agricole d'une superficie de 8 hectares 43 30 sis sur les communes de CHARLAS (1 ha 70 20) et de SAMAN (6 ha 73 10) ;

Vu la décision du directeur régional de l'alimentation, de l'agriculture et de la forêt de la région Occitanie en date du 04 juin 2021, de prolongation du délai d'instruction de la demande d'autorisation d'exploiter déposée par Monsieur DUBECH Thierry ;

Considérant que les communes de CHARLAS, de SAINT-LARY-BOUJEAN et de SAMAN sont situées dans la zone n° 1 définie dans le schéma directeur régional des exploitations agricoles (SDREA) pour les départements de l'Ariège, de l'Aveyron, de la Haute-Garonne, du Gers, du Lot, des Hautes-Pyrénées, du Tarn et du Tarn-et-Garonne, dont le seuil de contrôle est fixé à 72 ha et le seuil d'agrandissement excessif est fixé à 121 ha, en application de ce SDREA ;

Service régional de l'agriculture et de l'agroalimentaire
Site Montpellier – Immeuble NÉOS – 697 Avenue Étienne MEHUL CA Croix d'Argent CS 90077 - 34078 MONTPELLIER Cedex 3
Tél. 04 67 10 18 80 – Fax. 04 67 10 01 02
Courriel : structures.draaf-occitanie@agriculture.gouv.fr
site internet : <http://draaf.occitanie.agriculture.gouv.fr/>

Considérant la situation de Monsieur DUBECH Thierry, seul associé exploitant, dont le siège d'exploitation est située à SABOS – 31800 SAINT-MARCET et qui exploite actuellement 128 ha 24 ;

Considérant que la surface de l'exploitation de Monsieur DUBECH Thierry sera portée à 152 ha 89 avec les surfaces demandées ;

Considérant que l'opération envisagée par Monsieur DUBECH Thierry correspond au rang 6 des priorités du schéma directeur régional des exploitations agricoles pour les départements de l'Ariège, de l'Aveyron, de la Haute-Garonne, du Gers, du Lot, des Hautes-Pyrénées, du Tarn et du Tarn-et-Garonne : autre agrandissement, et constitue un agrandissement excessif ;

Considérant la situation du GAEC LE SAMANAIS dont le siège d'exploitation est situé 4, Rue de la Mairie – 31350 SAMAN, qui comporte deux associés exploitants et qui exploite actuellement 110 ha 53 ;

Considérant que la surface de l'exploitation du GAEC LE SAMANAIS sera portée à 118 ha 96 avec les surfaces demandées ou à 59 ha 48 par associé exploitant ;

Considérant que la demande du GAEC LE SAMANAIS portant sur 8 ha 43 30 correspond au rang 6 des priorités du schéma directeur régional des exploitations agricoles pour les départements de l'Ariège, de l'Aveyron, de la Haute-Garonne, du Gers, du Lot, des Hautes-Pyrénées, du Tarn et du Tarn-et-Garonne : autre agrandissement ;

Considérant que les demandes susvisées rentrent dans le champ d'application du contrôle des structures et qu'elles sont conformes aux dispositions du schéma directeur régional des exploitations agricoles pour les départements de l'Ariège, de l'Aveyron, de la Haute-Garonne, du Gers, du Lot, des Hautes-Pyrénées, du Tarn et du Tarn-et-Garonne,

Arrête :

Art. 1^{er}. – Le GAEC LE SAMANAIS dont le siège d'exploitation est situé 4, Rue de la Mairie – 31350 SAMAN est autorisé à exploiter le bien foncier agricole d'une superficie de 8,4330 hectares sis sur les communes suivantes :

- de CHARLAS pour une superficie de 1, 70 20 hectares appartenant à Madame SOUBIRAN Odile et à Monsieur SOUBIRAN Henri correspondant à la parcelle ZB2,
- de SAMAN pour une superficie de 2,41 50 hectares appartenant à Madame SOUBIRAN Odile et à Monsieur SOUBIRAN Henri correspondant aux parcelles ZD7 et ZD8,
- et de SAMAN pour une superficie de 4,31 60 hectares appartenant à Monsieur SOUBIRAN Henri correspondant à la parcelle ZD10 en partie.

Art. 2. – La présente autorisation sera périmée si le fonds n'a pas été mis en culture avant l'expiration de l'année culturale qui suit la date de sa notification ou, dans le cas prévu à l'article L. 330-4 du code rural et de la pêche maritime, avant l'expiration de l'année culturale qui suit celle de la fin du versement des aides. Si le bien est loué, l'année culturale à prendre en considération est celle qui suit le départ effectif du preneur en place, sauf si la situation personnelle du demandeur change au regard du contrôle des structures (article L. 331-4 du code rural et de la pêche maritime).

Art. 3. – La présente autorisation partielle n'est valable qu'au titre du contrôle des structures des exploitations agricoles (livre III, titre III du code rural et de la pêche maritime). Elle ne préjuge en rien des suites données aux autres demandes effectuées par le bénéficiaire de la présente autorisation dans le cadre d'autres réglementations. Elle ne dispense en aucun cas ledit bénéficiaire d'entreprendre les démarches au titre d'autres réglementations.

Art. 4. – Le secrétaire général aux affaires régionales, le directeur régional de l'alimentation, de l'agriculture et de la forêt Occitanie et le directeur départemental des territoires de la Haute-Garonne sont chargés, chacun en ce qui les concerne, de l'exécution du présent arrêté qui sera notifié au demandeur, au propriétaire, au preneur en place, publié au recueil des actes administratifs de la préfecture de la région Occitanie et affiché en mairie de la commune intéressée.


Recours : Vous disposez d'un délai de deux mois à compter de la notification de la présente décision pour déposer :

- soit un recours gracieux devant le préfet ou un recours hiérarchique devant le ministre en charge de l'agriculture ;
- soit un recours contentieux devant le tribunal administratif de Toulouse.

Dans le cas d'un recours gracieux ou hiérarchique, en cas de nouveau refus exprès ou tacite (par absence de réponse dans les deux mois du recours), vous disposez d'un nouveau délai de deux mois pour déposer un recours contentieux devant le tribunal administratif de Toulouse.

Fait à Montpellier, le **09 JUIL. 2021**

Pour le Directeur régional et par délégation,
Le Directeur régional adjoint
de l'alimentation, de l'agriculture et de la forêt



Nicolas JEANJEAN

DRAAF Occitanie

R76-2021-07-09-00006

Arrêté portant autorisation partielle d'exploiter un bien agricole au titre du contrôle des structures à DUBECH Thierry, enregistré sous le n°31/20/336, d'une superficie de 16,2122 hectares



AGRI N°R76-2021-337

**Arrêté portant autorisation partielle d'exploiter d'un bien agricole
au titre du contrôle des structures**

Le préfet de la région Occitanie,
préfet de la Haute-Garonne
Chevalier de la Légion d'honneur,
Officier de l'ordre national du Mérite,

Vu le code rural et de la pêche maritime dans ses articles L312-1, L331-1 à L331-12, R312-1 à R312-3, R331-1 à R331-12 ;

Vu l'arrêté du 29 mars 2016 du préfet de la région Languedoc-Roussillon-Midi-Pyrénées portant schéma directeur régional des exploitations agricoles pour les départements de l'Ariège, de l'Aveyron, de la Haute-Garonne, du Gers, du Lot, des Hautes-Pyrénées, du Tarn et du Tarn-et-Garonne ;

Vu l'arrêté du 15 mars 2021 du préfet de la région Occitanie portant délégation de signature à M. Florent GUHL directeur régional de l'alimentation, de l'agriculture et de la forêt pour la région Occitanie ;

Vu l'arrêté du 18 mars 2021 n° R76-2021-03-18-00001/DRAAF du directeur régional de l'alimentation, de l'agriculture et de la forêt de la région Occitanie portant subdélégation de signature à certains agents de la DRAAF ;

Vu la demande d'autorisation d'exploiter déposée par Monsieur DUBECH Thierry auprès de la direction départementale des territoires de la Haute-Garonne, enregistrée le 10 février 2021 sous le n° 31/20/336, relative à un bien foncier agricole d'une superficie de 24 hectares 6452 appartenant en partie à Madame SOUBIRAN Odile et à Monsieur SOUBIRAN Henri sis sur les communes CHARLAS (1 ha 70 20), de SAINT-LARY-BOUJEAN (3 ha 67 10) et de SAMAN (19 ha 27 22) ;

Vu la demande d'autorisation d'exploiter déposée par le GAEC LE SAMANAIS auprès de la direction départementale des territoires de la Haute-Garonne, enregistrée le 26 mars 2021 sous le n° 31/21/092, relative à un bien foncier agricole d'une superficie de 8 hectares 43 30 sis sur les communes de CHARLAS (1 ha 70 20) et de SAMAN (6 ha 73 10) ;

Vu la décision du directeur régional de l'alimentation, de l'agriculture et de la forêt de la région Occitanie en date du 04 juin 2021, de prolongation du délai d'instruction de la demande d'autorisation d'exploiter déposée par Monsieur DUBECH Thierry ;

Considérant que les communes de CHARLAS, de SAINT-LARY-BOUJEAN et de SAMAN sont situées dans la zone n° 1 définie dans le schéma directeur régional des exploitations agricoles (SDREA) pour les départements de l'Ariège, de l'Aveyron, de la Haute-Garonne, du Gers, du Lot, des Hautes-Pyrénées, du Tarn et du Tarn-et-Garonne, dont le seuil de contrôle est fixé à 72 ha et le seuil d'agrandissement excessif est fixé à 121 ha, en application de ce SDREA ;

Considérant la situation de Monsieur DUBECH Thierry, seul associé exploitant, dont le siège d'exploitation est située à SABOS – 31800 SAINT-MARCET et qui exploite actuellement 128 ha 24 ;

Considérant que la surface de l'exploitation de Monsieur DUBECH Thierry sera portée à 152 ha 89 avec les surfaces demandées ;

Considérant que l'opération envisagée par Monsieur DUBECH Thierry correspond au rang 6 des priorités du schéma directeur régional des exploitations agricoles pour les départements de l'Ariège, de l'Aveyron, de la Haute-Garonne, du Gers, du Lot, des Hautes-Pyrénées, du Tarn et du Tarn-et-Garonne : autre agrandissement, et constitue un agrandissement excessif ;

Considérant la situation du GAEC LE SAMANAIS qui comporte deux associés exploitants, dont le siège d'exploitation est situé 4, Rue de la Mairie – 31350 SAMAN et qui exploite actuellement 110 ha 53 ;

Considérant que la surface de l'exploitation du GAEC LE SAMANAIS sera portée à 118 ha 96 avec les surfaces demandées ou à 59 ha 48 par associé exploitant ;

Considérant que la demande du GAEC LE SAMANAIS portant sur 8 ha 43 30 correspond au rang 6 des priorités du schéma directeur régional des exploitations agricoles pour les départements de l'Ariège, de l'Aveyron, de la Haute-Garonne, du Gers, du Lot, des Hautes-Pyrénées, du Tarn et du Tarn-et-Garonne : autre agrandissement ;

Considérant que les demandes susvisées rentrent dans le champ d'application du contrôle des structures et qu'elles sont conformes aux dispositions du schéma directeur régional des exploitations agricoles pour les départements de l'Ariège, de l'Aveyron, de la Haute-Garonne, du Gers, du Lot, des Hautes-Pyrénées, du Tarn et du Tarn-et-Garonne,

Arrête :

Art. 1^{er}. – Monsieur DUBECH Thierry dont le siège d'exploitation est situé à SABOS - 31800 SAINT-MARCET n'est pas autorisé à exploiter le bien foncier agricole d'une superficie de 8,4330 hectares sis sur les communes suivantes :

- de CHARLAS pour une superficie de 1, 70 20 hectares appartenant à Madame SOUBIRAN Odile et à Monsieur SOUBIRAN Henri correspondant à la parcelle ZB2,
- de SAMAN pour une superficie de 2,41 50 hectares appartenant à Madame SOUBIRAN Odile et à Monsieur SOUBIRAN Henri correspondant aux parcelles ZD7 et ZD8,
- et de SAMAN pour une superficie de 4,31 60 hectares appartenant à Monsieur SOUBIRAN Henri correspondant à la parcelle ZD10 en partie.

Monsieur DUBECH est autorisé à exploiter le bien agricole d'une superficie de 16,2122 hectares sis sur les communes suivantes :

- de SAINT LARY BOUJEAN pour une superficie de 1,69 40 hectares appartenant à Madame SOUBIRAN Odile et à Monsieur SOUBIRAN Henri correspondant aux parcelles WC15 et WC20,
- de SAINT LARY BOUJEAN pour une superficie de 1,97 70 hectares appartenant à Monsieur SOUBIRAN Henri correspondant à la parcelle WC17,
- de SAMAN pour une superficie de 2,70 30 hectares appartenant à Madame SOUBIRAN Odile et à Monsieur SOUBIRAN Henri correspondant aux parcelles ZB8, ZB11 et ZH32
- de SAMAN pour une superficie de 9,83 82 hectares appartenant à Monsieur SOUBIRAN Henri correspondant aux parcelles ZB10, ZD25 et ZH14.

Art. 2. – La présente autorisation partielle sera périmée si le fonds n'a pas été mis en culture avant l'expiration de l'année culturale qui suit la date de sa notification ou, dans le cas prévu à l'article L. 330-4 du code rural et de la pêche maritime, avant l'expiration de l'année culturale qui suit celle de la fin du versement des aides. Si le bien est loué, l'année culturale à prendre en considération est celle qui suit le départ effectif du preneur en place, sauf si la situation personnelle du demandeur change au regard du contrôle des structures (article L. 331-4 du code rural et de la pêche maritime).

Art. 3. – La présente autorisation partielle n'est valable qu'au titre du contrôle des structures des exploitations agricoles (livre III, titre III du code rural et de la pêche maritime). Elle ne préjuge en rien des suites données aux autres demandes effectuées par le bénéficiaire de la présente autorisation dans le cadre d'autres réglementations. Elle ne dispense en aucun cas ledit bénéficiaire d'entreprendre les démarches au titre d'autres réglementations.

Art. 4. – S'il est constaté que les parcelles objet d'un refus d'exploiter, sont exploitées par le demandeur, ce dernier s'expose à des sanctions pécuniaires après mise en demeure par le préfet de région de régulariser sa situation. Le montant desdites sanctions pécuniaires est compris entre 304,90 € et 914,70 € par hectare (article L. 331-7 du code rural et de la pêche maritime).

Art. 5. – Le secrétaire général aux affaires régionales, le directeur régional de l'alimentation, de l'agriculture et de la forêt Occitanie et le directeur départemental des territoires de la Haute-Garonne sont chargés, chacun en ce qui les concerne, de l'exécution du présent arrêté qui sera notifié au demandeur, au propriétaire, au preneur en place, publié au recueil des actes administratifs de la préfecture de la région Occitanie et affiché en mairie de la commune intéressée.

Recours : Vous disposez d'un délai de deux mois à compter de la notification de la présente décision pour déposer :

- soit un recours gracieux devant le préfet ou un recours hiérarchique devant le ministre en charge de l'agriculture ;
- soit un recours contentieux devant le tribunal administratif de Toulouse.

Dans le cas d'un recours gracieux ou hiérarchique, en cas de nouveau refus exprès ou tacite (par absence de réponse dans les deux mois du recours), vous disposez d'un nouveau délai de deux mois pour déposer un recours contentieux devant le tribunal administratif de Toulouse.

Fait à Montpellier, le 09 JUL. 2021

Pour le Directeur régional et par délégation,
Le Directeur régional adjoint
de l'alimentation, de l'agriculture et de la forêt



Nicolas JEANJEAN

DRAAF Occitanie

R76-2021-07-09-00004

Arrêté portant refus d exploiter un bien agricole au titre du contrôle des structures à ANDRAU Henri, enregistré sous le n°31/21/105, d une superficie de 42,7483 hectares



AGRI N°R76-2021-335

**Arrêté portant refus d'exploiter d'un bien agricole
au titre du contrôle des structures**

Le préfet de la région Occitanie,
préfet de la Haute-Garonne
Chevalier de la Légion d'honneur,
Officier de l'ordre national du Mérite,

Vu le code rural et de la pêche maritime dans ses articles L312-1, L331-1 à L331-12, R312-1 à R312-3, R331-1 à R331-12 ;

Vu l'arrêté du 29 mars 2016 du préfet de la région Languedoc-Roussillon-Midi-Pyrénées portant schéma directeur régional des exploitations agricoles pour les départements de l'Ariège, de l'Aveyron, de la Haute-Garonne, du Gers, du Lot, des Hautes-Pyrénées, du Tarn et du Tarn-et-Garonne ;

Vu l'arrêté du 26 mars 2021 du préfet de la région Occitanie portant schéma directeur régional des exploitations agricoles d'Occitanie ;

Vu l'arrêté du 15 mars 2021 du préfet de la région Occitanie portant délégation de signature à M. Florent GUHL directeur régional de l'alimentation, de l'agriculture et de la forêt pour la région Occitanie ;

Vu l'arrêté du 18 mars 2021 n° R76-2021-03-18-00001/DRAAF du directeur régional de l'alimentation, de l'agriculture et de la forêt de la région Occitanie portant subdélégation de signature à certains agents de la DRAAF ;

Vu la demande d'autorisation d'exploiter déposée par Monsieur ANDRAU Henri auprès de la direction départementale des territoires de la Haute-Garonne, enregistrée le 25 mars 2021 sous le n° 31/21/105, relative à un bien foncier agricole d'une superficie de 42 hectares 74 83 appartenant à Messieurs BORTOLOTTO Gérard et Gilbert sis sur la commune de SAINT-LEON (42 ha 74 83) ;

Vu la demande d'autorisation d'exploiter déposée par Monsieur DEBAT Frédéric auprès de la direction départementale des territoires de la Haute-Garonne, enregistrée le 05 juin 2021 sous le n° 31/21/172, relative à un bien foncier agricole d'une superficie de 42 hectares 74 83 sis sur la commune de SAINT-LEON (42 ha 74 83) ;

Considérant que la commune de SAINT-LEON est située dans la zone n° 1 définie dans le schéma directeur régional des exploitations agricoles (SDREA) pour les départements de l'Ariège, de l'Aveyron, de la Haute-Garonne, du Gers, du Lot, des Hautes-Pyrénées, du Tarn et du Tarn-et-Garonne, dont le seuil de contrôle est fixé à 72 ha, le seuil de viabilité est fixé à 50 ha 40 (consolidation) avant demande et le seuil d'agrandissement excessif est fixé à 121 ha, en application de ce SDREA ;

Considérant que Monsieur ANDRAU Henri est seul associé exploitant ;

Considérant la situation de Monsieur ANDRAU Henri dont le siège d'exploitation est située 1, Chemin de Lasserre – 31560 SAINT-LEON et qui exploite actuellement 116 ha 74 ;

Considérant que la surface de l'exploitation de Monsieur ANDRAU Henri sera portée à 159 ha 49 avec les surfaces demandées ;

Considérant que l'opération envisagée par Monsieur ANDRAU Henri correspond au rang 6 des priorités du schéma directeur régional des exploitations agricoles pour les départements de l'Ariège, de l'Aveyron, de la Haute-Garonne, du Gers, du Lot, des Hautes-Pyrénées, du Tarn et du Tarn-et-Garonne : autre agrandissement, et constitue un agrandissement excessif ;

Considérant que Monsieur DEBAT Frédéric est seul exploitant ;

Considérant la situation de Monsieur DEBAT Frédéric dont le siège d'exploitation est situé 38, Route de Nailloux – 31560 SAINT-LEON et qui exploite actuellement 16 ha 72 ;

Considérant que la surface de l'exploitation de Monsieur DEBAT Frédéric sera portée à 59 ha 47 avec les surfaces demandées ;

Considérant que la demande de Monsieur DEBAT Frédéric portant sur 42 ha 74 83 correspond au rang 5 des priorités du schéma directeur régional des exploitations agricoles pour les départements de l'Ariège, de l'Aveyron, de la Haute-Garonne, du Gers, du Lot, des Hautes-Pyrénées, du Tarn et du Tarn-et-Garonne : consolidation d'exploitation ;

Considérant que les demandes susvisées rentrent dans le champ d'application du contrôle des structures et qu'elles sont conformes aux dispositions du schéma directeur régional des exploitations agricoles pour les départements de l'Ariège, de l'Aveyron, de la Haute-Garonne, du Gers, du Lot, des Hautes-Pyrénées, du Tarn et du Tarn-et-Garonne,

Arrête :

Art. 1^{er}. – Monsieur ANDRAU Henri dont le siège d'exploitation est situé 1, Chemin de Lasserre – 31560 SAINT-LEON n'est pas autorisé à exploiter le bien foncier agricole d'une superficie de 42,7483 hectares sis sur la commune de SAINT-LEON appartenant à :

- Monsieur BORTOLOTTO Gérard correspondant aux parcelles D606, D614, D686, D688, D301, D302, D303, D304, D305, D306, D307, D308, D309, E483, E484, E486 et E581a pour une superficie de 27 ha 18 11,

- et Messieurs BORTOLOTTO Gérard et Gilbert correspondant aux parcelles E458, E460, E481, E487, E488, E489, E490, E485, E505, E506, E507, E508, E491a, E497k, E498, E499, D318, D319, D320, D316, D317, E459, E678 pour une superficie de 15 ha 56 72.

Art. 2. – S'il est constaté que les parcelles objet d'un refus d'exploiter, sont exploitées par le demandeur, ce dernier s'expose à des sanctions pécuniaires après mise en demeure par le préfet de région de régulariser sa situation. Le montant desdites sanctions pécuniaires est compris entre 304,90 € et 914,70 € par hectare (article L. 331-7 du code rural et de la pêche maritime).

Art. 3. – Le secrétaire général aux affaires régionales, le directeur régional de l'alimentation, de l'agriculture et de la forêt Occitanie et le directeur départemental des territoires de la Haute-Garonne sont chargés, chacun en ce qui les concerne, de l'exécution du présent arrêté qui sera notifié au demandeur, au propriétaire, au preneur en place, publié au recueil des actes administratifs de la préfecture de la région Occitanie et affiché en mairie de la commune intéressée.


Recours : Vous disposez d'un délai de deux mois à compter de la notification de la présente décision pour déposer :

- soit un recours gracieux devant le préfet ou un recours hiérarchique devant le ministre en charge de l'agriculture ;
- soit un recours contentieux devant le tribunal administratif de Toulouse.

Dans le cas d'un recours gracieux ou hiérarchique, en cas de nouveau refus exprès ou tacite (par absence de réponse dans les deux mois du recours), vous disposez d'un nouveau délai de deux mois pour déposer un recours contentieux devant le tribunal administratif de Toulouse.

Fait à Montpellier, le 09 JUIL. 2021

Pour le Directeur régional et par délégation,
Le Directeur régional adjoint
de l'alimentation, de l'agriculture et de la forêt


NICOLAS JEANJEAN

DRAAF Occitanie

R76-2021-07-13-00004

Arrêté portant refus d exploiter un bien agricole au titre
du contrôle des structures à DOUTRE Alexandre,
enregistré sous le n°32 21 081 1, d une superficie de 66,41
hectares



AGRI N°R76-2021-346

**Arrêté portant refus d'exploiter un bien agricole
au titre du contrôle des structures**

Le préfet de la région Occitanie,
Préfet de la Haute-Garonne,
Chevalier de la Légion d'honneur,
Officier de l'ordre national du Mérite,

Vu le code rural et de la pêche maritime dans ses articles L312-1, L331-1 à L331-12, R312-1 à R312-3, R331-1 à R331-12 ;

Vu l'arrêté du 29 mars 2016 du préfet de la région Languedoc-Roussillon-Midi-Pyrénées portant schéma directeur régional des exploitations agricoles (SDREA) pour les départements de l'Ariège, de l'Aveyron, de la Haute-Garonne, du Gers, du Lot, des Hautes-Pyrénées, du Tarn et du Tarn-et-Garonne ;

Vu l'arrêté du 26 mars 2021 du préfet de la région Occitanie portant schéma directeur régional des exploitations agricoles d'Occitanie ;

Vu l'arrêté du 15 mars 2021 du préfet de la région Occitanie portant délégation de signature à M. Florent GUHL directeur régional de l'alimentation, de l'agriculture et de la forêt pour la région Occitanie;

Vu l'arrêté du 18 mars 2021 n° R76-2021-03-18-0001/DRAAF du directeur régional de l'alimentation, de l'agriculture et de la forêt de la région Occitanie portant subdélégation de signature à certains agents de la DRAAF ;

Vu la demande d'autorisation d'exploiter déposée par **M. DOUTRE Alexandre** auprès de la direction départementale des territoires du GERS enregistrée le 16/04/2021 sous le n° 32 21 081 1, relative à un bien foncier agricole d'une superficie de 66,41 hectares appartenant à :

- M. FITTE Alain, sur les communes de GIMONT (5,79 ha) section A n° 218 à 221, et AUBIET (43,18 ha) section D n° 134 à 137, 174 à 176, 178 à 180, 197 à 199, 204, 205, 267 à 269, 272, 282, 283, 582, 618, 620, 623, 672, 675, 679, 681, 683 et 684 ;
- M. & Mme FITTE Alain et Régine (17,43 ha), à AUBIET, section D n° 201, 784, 968, 970, 985 et 987 ;

Vu la demande concurrente pour exploiter le même bien (66,41 ha) déposée par M. LABEDAN François, enregistrée le 16/03/2021 sous le n° 32 21 081 0 ;

Vu la demande concurrente à celle de M. LABEDAN pour exploiter une partie du même bien, déposée par M. JULIA Vincent, enregistrée le 27/04/2021 sous le n° 32 21 081 2, pour exploiter les parcelles sections D n° 134 à 137, 272, 282, 283, 618, 620, 623, 675, 679, 681, 683 et 684 (20,33 ha) commune d'AUBIET ;

Vu la demande concurrente pour exploiter une partie du même bien, déposée par M. DESPAX Benoît, enregistrée le 28/04/2021 sous le n° 32 21 081 3, pour exploiter les parcelles section A n° 218 à 221 commune de GIMONT (5,79 ha) et les parcelles sections D n° 171, 174 à 176, 178 à 180, 197 à 199, 204, 205, 267 à 269, 582, 672, 201, 784, 968, 970, 985 et 987 commune d'AUBIET (40,49 ha) ;

Considérant le seuil de contrôle dans la zone 1 défini dans le SDREA pour les départements de l'Ariège, de l'Aveyron, de la Haute-Garonne, du Gers, du Lot, des Hautes-Pyrénées, du Tarn et du Tarn-et-Garonne soit 72 ha ;

Considérant le seuil d'agrandissement excessif dans la zone 1 défini dans le SDREA sus-visé, soit 121 ha de SAU par associé exploitant ;

Considérant que l'opération envisagée par M. DOUTRE Alexandre correspond à la priorité n° 6, (autre agrandissement) du SDREA sus-visé et représente un agrandissement qui entraînerait l'exploitation d'une surface de 137,79 ha, constituant par conséquent un agrandissement excessif en application du SDREA sus-visé ;

Considérant que la demande concurrente déposée par M. LABEDAN François correspond à la priorité n° 6, (autre agrandissement) du SDREA sus-visé et représente un agrandissement qui entraînerait l'exploitation d'une surface de 180,13 ha, constituant par conséquent un agrandissement excessif en application du SDREA sus-visé ;

Considérant que la demande concurrente déposée par M. DESPAX Benoît correspond à la priorité n° 6, (autre agrandissement) du SDREA sus-visé,

Considérant que les demandes susvisées rentrent dans le champ d'application du contrôle des structures et qu'elles sont conformes aux dispositions du schéma directeur régional des exploitations agricoles ;

Considérant que la demande concurrente déposée par M. JULIA Vincent correspond à la priorité n°4 (autre installation d'un agriculteur de moins de 40 ans) et n'est pas soumise à la réglementation du contrôle des structures ;

Arrête :

Art. 1^{er}. – M. DOUTRE Alexandre dont le siège d'exploitation est situé à GIMONT n'est pas autorisé à exploiter le bien foncier agricole d'une superficie de 66,41 hectares appartenant à M. FITTE Alain, sur les communes de GIMONT (5,79 ha) section A n° 218 à 221, et AUBIET (43,18 ha) section D n° 134 à 137, 174 à 176, 178 à 180, 197 à 199, 204, 205, 267 à 269, 272, 282, 283, 582, 618, 620, 623, 672, 675, 679, 681, 683 et 684 et appartenant à M. & Mme FITTE Alain et Régine (17,43 ha), toujours sur AUBIET, section D n° 201, 784, 968, 970, 985 et 987.

Art. 2. – S'il est constaté que le bien foncier agricole objet de la demande est exploité malgré le présent refus d'exploiter, le contrevenant s'expose à des sanctions pécuniaires après mise en demeure par le préfet de région de régulariser sa situation. Le montant desdites sanctions pécuniaires est compris entre 304,90 € et 914,70 € par hectare (article L. 331-7 du code rural et de la pêche maritime).

Art. 3. – Le secrétaire général aux affaires régionales, le directeur régional de l'alimentation, de l'agriculture et de la forêt et le directeur départemental des territoires du GERS sont chargés, chacun en ce qui les concerne, de l'exécution du présent arrêté qui sera notifié au demandeur, au propriétaire, au preneur en place, publié au recueil des actes administratifs de la préfecture de la région Occitanie et affiché en mairie de la commune intéressée.


Recours : Vous disposez d'un délai de deux mois à compter de la notification de la présente décision pour déposer :

- soit un recours gracieux devant le préfet ou un recours hiérarchique devant le ministre en charge de l'agriculture ;
- soit un recours contentieux devant le tribunal administratif de Toulouse.

Dans le cas d'un recours gracieux ou hiérarchique, en cas de nouveau refus exprès ou tacite (par absence de réponse dans les deux mois du recours), vous disposez d'un nouveau délai de deux mois pour déposer un recours contentieux devant le tribunal administratif de Toulouse.

Fait à Montpellier, le **13 JUL. 2021**

Pour le Directeur régional et par délégation
Le Directeur régional adjoint
de l'alimentation, de l'agriculture et de la forêt



Nicolas JEANJEAN

DRAAF Occitanie

R76-2021-07-13-00003

Arrêté portant refus d exploiter un bien agricole au titre
du contrôle des structures à LABEDAN François,
enregistré sous le n°32 21 081 0, d une superficie de 66,41
hectares



AGRI N°R76-2021-345

**Arrêté portant refus d'exploiter un bien agricole
au titre du contrôle des structures**

Le préfet de la région Occitanie,
Préfet de la Haute-Garonne,
Chevalier de la Légion d'honneur,
Officier de l'ordre national du Mérite,

Vu le code rural et de la pêche maritime dans ses articles L312-1, L331-1 à L331-12, R312-1 à R312-3, R331-1 à R331-12 ;

Vu l'arrêté du 29 mars 2016 du préfet de la région Languedoc-Roussillon-Midi-Pyrénées portant schéma directeur régional des exploitations agricoles (SDREA) pour les départements de l'Ariège, de l'Aveyron, de la Haute-Garonne, du Gers, du Lot, des Hautes-Pyrénées, du Tarn et du Tarn-et-Garonne ;

Vu l'arrêté du 26 mars 2021 du préfet de la région Occitanie portant schéma directeur régional des exploitations agricoles d'Occitanie ;

Vu l'arrêté du 15 mars 2021 du préfet de la région Occitanie portant délégation de signature à M. Florent GUHL directeur régional de l'alimentation, de l'agriculture et de la forêt pour la région Occitanie ;

Vu l'arrêté du 18 mars 2021 n° R76-2021-03-18-0001/DRAAF du directeur régional de l'alimentation, de l'agriculture et de la forêt de la région Occitanie portant subdélégation de signature à certains agents de la DRAAF ;

Vu la demande d'autorisation d'exploiter déposée par **M. LABEDAN François** auprès de la direction départementale des territoires du GERS, enregistrée le 16/03/2021 sous le n° 32 21 081 0, relative à un bien foncier agricole d'une superficie de 66,41 hectares appartenant à :

- M. FITTE Alain, sur les communes de GIMONT (5,79 ha) section A n° 218 à 221, et AUBIET (43,18 ha) section D n° 134 à 137, 174 à 176, 178 à 180, 197 à 199, 204, 205, 267 à 269, 272, 282, 283, 582, 618, 620, 623, 672, 675, 679, 681, 683 et 684

- M. & Mme FITTE Alain et Régine (17,43 ha), sur la commune d'AUBIET, section D n° 201, 784, 968, 970, 985 et 987 ;

Vu la demande concurrente, pour exploiter le même bien (66,41 ha) déposée par M. DOUTRE Alexandre, enregistrée le 16/04/2021 sous le n° 32 21 081 1 ;

Vu la demande concurrente pour exploiter une partie du même bien, déposée par M. JULIA Vincent, enregistrée le 27/04/2021 sous le n° 32 21 081 2, pour exploiter uniquement les parcelles sections D n° 134 à 137, 272, 282, 283, 618, 620, 623, 675, 679, 681, 683 et 684 (20,33 ha) à AUBIET ;

Site Montpellier – Immeuble NÉOS – 697 Avenue Étienne MEHUL CA Croix d'Argent CS 90077 - 34078 MONTPELLIER Cedex 3
Tél. 04 67 10 18 80 – Fax. 04 67 10 01 02

Courriel : structures.draaf-occitanie@agriculture.gouv.fr

site internet : <http://draaf.occitanie.agriculture.gouv.fr/>

Vu la demande concurrente pour exploiter une partie du même bien, déposée par M. DESPAX Benoît, enregistrée le 28/04/2021 sous le n° 32 21 081 3, pour exploiter les parcelles section A n° 218 à 221 à GIMONT (5,79 ha) et les parcelles sections D n° 171, 174 à 176, 178 à 180, 197 à 199, 204, 205, 267 à 269, 582, 672, 201, 784, 968, 970, 985 et 987 à AUBIET (40,49 ha) ;

Vu la décision du directeur régional de l'alimentation, de l'agriculture et de la forêt de la région Occitanie de prolonger jusqu'au 16/09/2021 le délai d'instruction de la demande d'autorisation d'exploiter déposée par M. LABEDAN François ;

Considérant le seuil de contrôle dans la zone 1 défini dans le SDREA pour les départements de l'Ariège, de l'Aveyron, de la Haute-Garonne, du Gers, du Lot, des Hautes-Pyrénées, du Tarn et du Tarn-et-Garonne, soit 72 ha ;

Considérant le seuil d'agrandissement excessif dans la zone 1 défini dans le SDREA sus-visé, soit 121 ha de SAU par associé exploitant ;

Considérant que l'opération envisagée par M. LABEDAN François correspond à la priorité n° 6, (autre agrandissement) du schéma directeur régional des exploitations agricoles et représente un agrandissement qui entraînerait l'exploitation d'une surface de 180,13 ha, constituant par conséquent un agrandissement excessif en application du SDREA sus-visé ;

Considérant que la demande concurrente déposée par M. DOUTRE Alexandre correspond à la priorité n° 6, (autre agrandissement) du schéma directeur régional des exploitations agricoles et représente un agrandissement qui entraînerait l'exploitation d'une surface de 137,79 ha, constituant par conséquent un agrandissement excessif en application du SDREA sus-visé ;

Considérant que la demande concurrente déposée par M. DESPAX Benoît correspond à la priorité n° 6, (autre agrandissement) du SDREA sus-visé ;

Considérant que les demandes susvisées rentrent dans le champ d'application du contrôle des structures et qu'elles sont conformes aux dispositions du schéma directeur régional des exploitations agricoles ;

Considérant que la demande concurrente déposée par M. JULIA Vincent correspond à la priorité n°4 (autre installation d'un agriculteur de moins de 40 ans) et n'est pas soumise à la réglementation du contrôle des structures;

Arrête :

Art. 1^{er}. – M. LABEDAN François dont le siège d'exploitation est situé à GIMONT n'est pas autorisé à exploiter le bien foncier agricole d'une superficie de 66,41 hectares appartenant à M. FITTE Alain, sur les communes de GIMONT (5,79 ha) section A n° 218 à 221, et AUBIET (43,18 ha) section D n° 134 à 137, 174 à 176, 178 à 180, 197 à 199, 204, 205, 267 à 269, 272, 282, 283, 582, 618, 620, 623, 672, 675, 679, 681, 683 et 684, et appartenant à M. & Mme FITTE Alain et Régine (17,43 ha), sis commune d'AUBIET, section D n° 201, 784, 968, 970, 985 et 987.

Art. 2. – S'il est constaté que le bien foncier agricole objet de la demande est exploité malgré le présent refus d'exploiter, le contrevenant s'expose à des sanctions pécuniaires après mise en demeure par le préfet de région de régulariser sa situation. Le montant desdites sanctions pécuniaires est compris entre 304,90 € et 914,70 € par hectare (article L. 331-7 du code rural et de la pêche maritime).

Art. 3. – Le secrétaire général aux affaires régionales, le directeur régional de l'alimentation, de l'agriculture et de la forêt et le directeur départemental des territoires du GERS sont chargés, chacun en ce qui les concerne, de l'exécution du présent arrêté qui sera notifié au demandeur, au propriétaire, au preneur en place, publié au recueil des actes administratifs de la préfecture de la région Occitanie et affiché en mairie de la commune intéressée.


Recours : Vous disposez d'un délai de deux mois à compter de la notification de la présente décision pour déposer :

- soit un recours gracieux devant le préfet ou un recours hiérarchique devant le ministre en charge de l'agriculture ;
- soit un recours contentieux devant le tribunal administratif de Toulouse

Dans le cas d'un recours gracieux ou hiérarchique, en cas de nouveau refus exprès ou tacite (par absence de réponse dans les deux mois du recours), vous disposez d'un nouveau délai de deux mois pour déposer un recours contentieux devant le tribunal administratif de Toulouse

Fait à Montpellier, le **13 JUL. 2021**

Pour le Directeur régional et par délégation
Le Directeur régional adjoint
de l'alimentation, de l'agriculture et de la forêt



Nicolas JEANJEAN

DRAAF Occitanie

R76-2021-07-13-00002

Arrêté relatif aux engagements agroenvironnementaux et
climatique soutenus par l'État en 2021 dans le cadre du
programme de développement rural
Languedoc-Roussillon 2014-2021



**PRÉFET
DE LA RÉGION
OCCITANIE**

*Liberté
Égalité
Fraternité*

**Direction régionale de l'alimentation
de l'agriculture et de la forêt**

**Arrêté relatif aux engagements agroenvironnementaux et climatiques soutenus par
l'État en 2021 dans le cadre du programme de développement rural Languedoc-
Roussillon 2014-2020**

Le préfet de la région Occitanie,
Chevalier de la Légion d'honneur,
Officier de l'ordre national du Mérite,

VU le règlement (UE) n°1306/2013 du Parlement européen et du Conseil du 17 décembre 2013 relatif au financement, à la gestion et au suivi de la politique agricole commune ;

VU le règlement (UE) n°1305/2013 du Parlement européen et du Conseil du 17 décembre 2013 relatif au soutien au développement rural par le Fonds européen agricole pour le développement rural (FEADER) ;

VU le règlement (UE) n°1303/2013 du Parlement européen et du Conseil du 17 décembre 2013 portant dispositions communes relatives au Fonds européen de développement régional, au Fonds social européen, au Fonds de cohésion, au Fonds européen agricole pour le développement rural et au Fonds européen pour les affaires maritimes et la pêche, portant dispositions générales applicables au Fonds européen de développement régional, au Fonds social européen, au Fonds de cohésion et au Fonds européen pour les affaires maritimes et la pêche, et abrogeant le règlement (CE) n° 1083/2006 du Conseil ;

VU le règlement délégué (UE) n° 640/2014 de la Commission du 11 mars 2014 complétant le règlement (UE) n°1306/2013 du Parlement européen et du Conseil en ce qui concerne le système intégré de gestion et de contrôle, les conditions relatives au refus ou au retrait des paiements et des sanctions administratives applicables aux paiements directs, le soutien au développement rural et la conditionnalité ;

VU le règlement délégué (UE) n° 807/2014 de la Commission du 11 mars 2014 complétant le règlement (UE) n°1305/2013 du Parlement européen et du Conseil relatif au soutien au développement rural par le Fonds européen agricole pour le développement rural (FEADER) et introduisant des dispositions transitoires ;

VU le règlement d'exécution (UE) n° 809/2014 de la Commission du 17 juillet 2014 établissant les modalités d'application du règlement (UE) n°1306/2013 du Parlement européen et du Conseil du 17 décembre 2013 relatif au financement, à la gestion et au suivi de la politique agricole commune ;

VU le règlement (UE) n°2017/2393 du Parlement européen et du Conseil du 13 décembre 2017 modifiant les règlements (UE) n°1305/2013 et (UE) n°1306/2013 ;

VU le règlement (UE) n°2020/2220 du Parlement européen et du Conseil du 23 décembre 2020 établissant des dispositions transitoires relatives au soutien des Fonds européen agricole pour le développement rural (Feader) en 2021 et 2022, et modifiant les règlements (UE) n°1305/2013 et (UE) n°1306/2013 ;

VU le règlement d'exécution (UE) n°808/2014 établissant les modalités d'application du règlement

Préfecture de région Occitanie
1, place Saint-Étienne
31038 TOULOUSE CEDEX 9
Tél. : 05 34 45 34 45
Site internet : www.prefectures-regions.gouv.fr/occitanie

1/5

(UE) n°1305/2013 du Parlement européen et du Conseil du 17 décembre 2013 relatif au soutien au développement rural par le Fonds européen agricole pour le développement rural (FEADER) ;

VU le code rural et de la pêche maritime, notamment les articles D.341-7 à D. 341-10 relatifs aux mesures agroenvironnementales et climatiques et aux mesures en faveur de l'agriculture biologique ;

VU le décret n° 2015-445 du 16 avril 2015 relatif à la mise en œuvre des programmes de développement rural (PDR) pour la période 2014-2020 ;

VU le décret n°2017-1286 du 21 août 2017 relatif aux paiements agroenvironnementaux et climatiques, aux aides en faveur de l'agriculture biologique, aux paiements au titre de Natura 2000 et de la directive-cadre sur l'eau et modifiant le code rural et de la pêche maritime ;

VU le décret n°2020-633 du 26 mai 2020 relatif aux paiements agroenvironnementaux et climatiques, aux aides en faveur de l'agriculture biologique, aux paiements au titre de Natura 2000 et de la directive- cadre sur l'eau ;

VU l'arrêté du 21 août 2017 relatif aux mesures agroenvironnementales et climatiques (MAEC), aux aides en faveur de l'agriculture biologique et aux paiements au titre de Natura 2000 et de la directive-cadre sur l'eau ;

VU le cadre national approuvé par la Commission européenne le 30 juin 2015 et ses révisions ;

VU le programme de développement rural régional (PDR) de Languedoc-Roussillon approuvé par la Commission européenne le 17 septembre 2015 et ses révisions ;

VU la convention tripartite du 19 janvier 2015 relative à la mise en œuvre des dispositions du règlement (UE) n°1305/2013 du 17 décembre 2013 concernant la politique de développement rural dans la région Languedoc-Roussillon ;

VU la délibération de la commission permanente du conseil régional Occitanie N°CP/2021-AVR/03.11 fixant les modalités de mise en œuvre des mesures agroenvironnementales et climatiques pour la campagne 2021 ;

VU les délibérations de la commission permanente du conseil régional Occitanie N°CP/2021-JUIN/03.09 et suivantes relatives aux notices d'informations sur les mesures agroenvironnementales et climatiques (MAEC) pour la campagne 2021 ;

VU les délibérations de la commission permanente du conseil régional Occitanie n°CP/2021-AVRIL/03.11 et suivantes relatives à l'ouverture et aux notices d'information des types d'opération « protection des races menacées de disparition » et « amélioration du potentiel pollinisateur des abeilles » pour la campagne 2021 ;

Sur proposition du directeur de l'alimentation de l'agriculture et de la forêt,

Arrête :

Art.1^{er} : Mesures agroenvironnementales et climatiques localisées

En application de l'article 28 du règlement (UE) n° 1305/2013 du Parlement européen et du Conseil du 17 décembre 2013, le soutien aux engagements dans des mesures agroenvironnementales et climatiques (MAEC) peut être demandé par les exploitants agricoles, pour les surfaces qu'ils exploitent au sein des territoires retenus pour la mise en œuvre de chacune de ces mesures, quelle que soit la localisation du siège d'exploitation. Ces engagements peuvent aussi porter sur des surfaces exploitées hors des territoires retenus si le cahier des charges de la MAEC le prévoit.

Les territoires des projets agroenvironnementaux et climatiques (PAEC) retenus pour un financement par le ministère de l'agriculture et de l'alimentation (MAA) en 2021 sont les suivants :

Dpts	Code paec	libellé PAEC
66	LR_AGLY	Agly
48	LR_AUBR	Aubrac lozérien
34	LR_BVOR	Bassin de l'Or
11 - 66	LR_BVSL	Bassin versant de l'étang de Saises-Leucate
30	LR_CA30	Camargue Gardoise
30 - 34	LR_CAGL	Causse gorges et lodevois
11 - 34	LR_CARC	Carcassonne Agglo
30	LR_COEU	Cœur du Gard
11	LR_CORB	Corbières
30 - 48	LR_CSCV	Causse Cévennes
34	LR_ETPA	Etangs palavasiens
34	LR_GARH	Garrigue de l'Hérault
30	LR_GARI	Garrigues et plaines entre Cèze et Gardon
30	LR_GCVI	Garrigue Costières Vistrenque
34	LR_HEDO	Hérault Domitia
11	LR_LIMO	Limoux
48	LR_MARG	Margeride est
11 - 34	LR_NBVA	Narbonnaise et Basse Vallée de l'Aude
34	LR_ORLI	Orb-Libron
11	LR_OUAU	Ouest audois Piege Lauragais Montagnes noires
66	LR_PIPO	Piémont des Pyrénées Orientales
34	LR_PNHL	Parc Naturel Régional du Haut-Languedoc
11	LR_PYAU	Pyrénées Audoises
66	LR_PYCA	Pyrénées Catalanes
66	LR_ROUS	Plaine du Roussillon
34	LR_SALA	Salagou
30	LR_VARO	Vallée du Rhône
48	LR_VLOT	Vallée du Lot

Les mesures agroenvironnementales et climatiques (MAEC) éligibles sur ces territoires ainsi que les conditions particulières de mise en œuvre de ces mesures (et notamment la durée de l'engagement d'un an ou de cinq ans), sont précisées en **annexe 1** du présent arrêté.

L'ensemble de ces éléments figure également en **annexe 2** du présent arrêté dans les cahiers des charges relatifs à la mise en œuvre des MAEC concernées validés par l'autorité de gestion du FEADER par délibérations de la commission permanente du conseil régional Occitanie N°CP/2021-JUIN/03.09 et suivantes.

Règles générales de financement des MAEC sur les crédits du MAA :

L'ensemble des mesures inscrites dans les PAEC relevant du PDR Languedoc-Roussillon qui ne font pas l'objet d'un cofinancement par les agences de l'eau sont éligibles à un financement du ministère de l'agriculture et de l'alimentation (MAA) en 2021.

Les aides cofinancées par le MAA et versées à un demandeur autre qu'un groupement agricole d'exploitation en commun (GAEC) ne peuvent dépasser le montant annuel total, tous financeurs confondus (MAA + FEADER), de 15 000 € (quinze mille euros).

Aucun engagement qui conduirait à dépasser en première année d'engagement les règles de financement établies dans le présent article ne peut être accepté.

Lorsque le territoire est situé dans une autre région, le montant maximum annuel versé en contrepartie de l'engagement des surfaces est celui défini dans cette autre région.

Les engagements juridiques seront pris dans la limite des crédits affectés à ces mesures et selon l'application des critères de sélection des dossiers individuels mentionnés dans le cahier des charges de ces mesures.

Règles de financement sur les crédits du MAA propres à certains engagements unitaires :

Règles portant sur la MAEC SHP (systèmes herbagers et pastoraux)

Les mesures agro-environnementales reposant sur les opérations systèmes herbagers et pastoraux (SHP) individuelles et collectives, font l'objet d'un plafonnement particulier. Les mesures SHP individuelle et SHP collective sont ainsi cofinancées par le MAA dans la limite, tous financeurs confondus (MAA + FEADER), de :

- 7 600 € par an en zone « montagne, piémont et zones défavorisées » ;
- 10 000 € par an en zone de « plaine non défavorisée ».

Concernant les GAEC, les montants maximums des aides définis ci-dessus sont multipliés par le nombre d'associés remplissant les critères individuels d'éligibilité.

Dans le cas des groupements pastoraux (GP), le plafond est multiplié par le nombre de parts.

Concernant la SHP collective, pour les groupements pastoraux, les nombres de parts sont définis en fonction de la surface :

- 0 ha < Surface < 500 ha - 2 parts
- 500 ha < Surface < 700 ha - 3 parts
- 700 ha < Surface < 1 000 ha - 4 parts
- Surface > 1 000 ha - 5 parts.

La zone de « montagne, piémont et zones défavorisées » repose sur le classement des communes dans le cadre de la politique relative aux indemnités compensatoires de handicaps naturels (Haute montagne, montagne, piémont et défavorisée simple).

La zone de « plaine non défavorisée » correspond aux communes qui ne se situent pas dans la zone de « montagne, piémont et zones défavorisées ».

C'est la zone dans laquelle se situe le siège d'exploitation qui détermine les règles de financement de la MAEC SHP pour l'exploitation concernée.

Art. 2 : Types d'opération « protection des races menacées de disparition » et « amélioration du potentiel pollinisateur des abeilles en zones remarquables »

En application de l'article 28 du règlement (UE) n° 1305/2013 du Parlement européen et du Conseil du 17 décembre 2013, des engagements dans les types d'opérations suivants peuvent être demandés par les exploitants agricoles ayant leur siège d'exploitation dans les départements de l'Aude, le Gard, l'Hérault, la Lozère et les Pyrénées-Orientales :

- protection des races menacées de disparition
- amélioration du potentiel pollinisateur des abeilles en zones remarquables

Le cahier des charges du type d'opération « protection des races menacées de disparition » incluant la liste des races menacées de disparition, éligibles à la mesure, et leurs critères de sélection figure en **annexe 3** du présent arrêté.

Le cahier des charges du type d'opération « amélioration du potentiel pollinisateur des abeilles en zones remarquables » incluant les critères de sélection ainsi que la carte et la liste des communes reconnues comme « intéressantes au titre de la biodiversité » figurent en **annexe 4** du présent arrêté.

Ces engagements sont éligibles à un financement du MAA.

Les engagements juridiques seront pris dans la limite des crédits affectés à ces mesures et selon l'application des critères de sélection des dossiers individuels mentionnés dans le cahier des charges de ces mesures.

Art. 3 : Rémunération et financement des engagements en mesures agroenvironnementales et climatiques

Le montant unitaire des mesures que peut solliciter un demandeur individuel est indiqué pour chacune d'elles dans les notices d'information des mesures concernées figurant dans la délibération de la commission permanente du conseil régional Occitanie N°CP/2021-AVR/03-11, N°CP/2021-JUIN/03.09 et suivantes. Ces montants unitaires sont précisés dans les cahiers des charges en **annexe 2** du présent arrêté.

Le FEADER est mobilisé en cofinancement des crédits du MAA au taux de cofinancement maximum prévu à l'article 59 du règlement (UE) n° 1305/2013, soit 75 %.

Art. 4 : Exécution

Le secrétaire général pour les affaires régionales et le directeur régional de l'alimentation, de l'agriculture et de la forêt sont chargés, chacun en ce qui les concernent, de l'exécution du présent arrêté qui sera publié au recueil des actes administratifs de la préfecture de région.


Les annexes au présent arrêté sont consultables auprès de la direction régionale de l'alimentation, de l'agriculture et de la forêt Occitanie (Cité administrative – bâtiment E – Boulevard Armand Duportal – TOULOUSE) et sur le site Internet suivant :

<http://draaf.occitanie.agriculture.gouv.fr/Mesures-agro-environnementales-et>

[Cheminement : accueil du site > choix « Productions&Filières » > choix « Exploitations » > choix « Mesures agro-environnementales et climatiques (MAEC) » > choix « Réglementation »]

Fait à Toulouse, le

13 JUL. 2021



Étienne GUYOT

LISTE DES ANNEXES AU PRÉSENT ARRÊTÉ :

ANNEXE 1 – Liste des mesures ouvertes en 2021 et faisant l'objet d'un cofinancement du MAA

ANNEXE 2 – Notices d'information des MAEC ouvertes en 2021 et faisant l'objet d'un cofinancement du MAA

ANNEXE 3 – Notice d'information du type d'opération « préservation des races menacées » incluant la liste des races menacées de disparition et leur niveau de priorité en Languedoc-Roussillon

ANNEXE 4 – Notice d'information du type d'opération « amélioration du potentiel pollinisateur des abeilles en zones remarquables » incluant la carte et la liste des communes reconnues comme intéressantes au titre de la biodiversité

DRAAF Occitanie

R76-2021-07-13-00001

Arrêté relatif aux engagements agroenvironnementaux et
climatique soutenus par l'État en 2021 dans le cadre du
programme de développement rural Midi-Pyrénées
2014-2020



**Arrêté relatif aux engagements agroenvironnementaux et climatiques soutenus par
l'État en 2021 dans le cadre du programme de développement rural Midi-Pyrénées
2014-2020**

Le préfet de la région Occitanie,
Chevalier de la Légion d'honneur,
Officier de l'ordre national du Mérite,

VU le règlement (UE) n°1306/2013 du Parlement européen et du Conseil du 17 décembre 2013 relatif au financement, à la gestion et au suivi de la politique agricole commune ;

VU le règlement (UE) n°1305/2013 du Parlement européen et du Conseil du 17 décembre 2013 relatif au soutien au développement rural par le Fonds européen agricole pour le développement rural (FEADER) ;

VU le règlement (UE) n°1303/2013 du Parlement européen et du Conseil du 17 décembre 2013 portant dispositions communes relatives au Fonds européen de développement régional, au Fonds social européen, au Fonds de cohésion, au Fonds européen agricole pour le développement rural et au Fonds européen pour les affaires maritimes et la pêche, portant dispositions générales applicables au Fonds européen de développement régional, au Fonds social européen, au Fonds de cohésion et au Fonds européen pour les affaires maritimes et la pêche, et abrogeant le règlement (CE) n° 1083/2006 du Conseil ;

VU le règlement délégué (UE) n° 640/2014 de la Commission du 11 mars 2014 complétant le règlement (UE) n°1306/2013 du Parlement européen et du Conseil en ce qui concerne le système intégré de gestion et de contrôle, les conditions relatives au refus ou au retrait des paiements et des sanctions administratives applicables aux paiements directs, le soutien au développement rural et la conditionnalité ;

VU le règlement délégué (UE) n° 807/2014 de la Commission du 11 mars 2014 complétant le règlement (UE) n°1305/2013 du Parlement européen et du Conseil relatif au soutien au développement rural par le Fonds européen agricole pour le développement rural (FEADER) et introduisant des dispositions transitoires ;

VU le règlement d'exécution (UE) n° 809/2014 de la Commission du 17 juillet 2014 établissant les modalités d'application du règlement (UE) n°1306/2013 du Parlement européen et du Conseil du 17 décembre 2013 relatif au financement, à la gestion et au suivi de la politique agricole commune ;

VU le règlement (UE) n°2017/2393 du Parlement européen et du Conseil du 13 décembre 2017 modifiant les règlements (UE) n°1305/2013 et (UE) n°1306/2013 ;

VU le règlement (UE) n°2020/2220 du Parlement européen et du Conseil du 23 décembre 2020 établissant des dispositions transitoires relatives au soutien des Fonds européen agricole pour le développement rural (Feader) en 2021 et 2022, et modifiant les règlements (UE) n°1305/2013 et (UE) n°1306/2013 ;

VU le règlement d'exécution (UE) n°808/2014 établissant les modalités d'application du règlement

(UE) n°1305/2013 du Parlement européen et du Conseil du 17 décembre 2013 relatif au soutien au développement rural par le Fonds européen agricole pour le développement rural (FEADER) ;

VU le code rural et de la pêche maritime, notamment les articles D.341-7 à D. 341-10 relatifs aux mesures agroenvironnementales et climatiques et aux mesures en faveur de l'agriculture biologique ;

VU le décret n° 2015-445 du 16 avril 2015 relatif à la mise en œuvre des programmes de développement rural (PDR) pour la période 2014-2020 ;

VU le décret n°2017-1286 du 21 août 2017 relatif aux paiements agroenvironnementaux et climatiques, aux aides en faveur de l'agriculture biologique, aux paiements au titre de Natura 2000 et de la directive-cadre sur l'eau et modifiant le code rural et de la pêche maritime ;

VU le décret n°2020-633 du 26 mai 2020 relatif aux paiements agroenvironnementaux et climatiques, aux aides en faveur de l'agriculture biologique, aux paiements au titre de Natura 2000 et de la directive- cadre sur l'eau ;

VU l'arrêté du 21 août 2017 relatif aux mesures agroenvironnementales et climatiques (MAEC), aux aides en faveur de l'agriculture biologique et aux paiements au titre de Natura 2000 et de la directive-cadre sur l'eau ;

VU le cadre national approuvé par la Commission européenne le 30 juin 2015 et ses révisions ;

VU le programme de développement rural régional (PDR) de Midi-Pyrénées approuvé par la Commission Européenne le 17 septembre 2015 et ses révisions ;

VU la convention tripartite entre l'État, le conseil régional et l'agence de services et de paiement du 6 février 2015 relative à la mise en œuvre des dispositions du règlement (UE) n°1305/2013 du 17 décembre 2013 concernant la politique de développement rural dans la région Midi-Pyrénées et ses avenants ;

VU la délibération de la commission permanente du conseil régional Occitanie N°CP/2021-AVR/03.11 fixant les modalités de mise en œuvre des mesures agroenvironnementales et climatiques pour la campagne 2021 ;

VU la délibération de la commission permanente du conseil régional Occitanie N°CP/2021-AVR/03.11 validant la liste des territoires des PAEC retenus pour la mise en œuvre des mesures agroenvironnementales et climatiques (MAEC) pour la campagne 2021 ;

VU les délibérations de la commission permanente du conseil régional Occitanie N°CP/2021-JUIN/03.09 et suivantes relatives aux notices d'informations sur les mesures agroenvironnementales et climatiques (MAEC) pour la campagne 2021 ;

VU les délibérations de la commission permanente du conseil régional Occitanie n°CP/2021-AVRIL/03.11 et suivantes relatives à l'ouverture et aux notices d'information des types d'opération « protection des races menacées de disparition » et « amélioration du potentiel pollinisateur des abeilles » pour la campagne 2021 ;

Sur proposition du directeur de l'alimentation de l'agriculture et de la forêt,

Arrête :

Art.1^{er} : Mesures agroenvironnementales et climatiques (MAEC)

En application de l'article 28 du règlement (UE) n° 1305/2013 du Parlement Européen et du Conseil du 17 décembre 2013, le soutien aux engagements dans des mesures agroenvironnementales et climatiques (MAEC) peut être demandé par les exploitants agricoles, pour les surfaces qu'ils exploitent au sein des territoires retenus pour la mise en œuvre de chacune de ces mesures, quelle que soit la localisation du siège d'exploitation. Ces engagements peuvent aussi porter sur des surfaces exploitées hors des territoires retenus si le cahier des charges de la MAEC le prévoit.

Les territoires des projets agroenvironnementaux et climatiques (PAEC) retenus pour un financement par le ministère de l'agriculture et de l'alimentation (MAA) en 2021 sont les suivants :

Dpt	Code territoire	Libellé territoire
9	MP_DOUC	Douctouyre
9	MP_ES09	Territoire des estives collectives de l'Ariège
9	MP_N182	Site Natura 2000 de la rivière Hers
9	MP_N239	PNR des Pyrénées Ariégeoises - Site Natura 2000 des Quiers du Mas d'Azil
9	MP_N831	Site Natura 2000 de Quérigut Orlu
9	MP_PNH9	PNR des Pyrénées Ariégeoises - Zones humides
9	MP_PNM9	PNR des Pyrénées Ariégeoises - Plan National d'Actions Maculinea
12	MP_AU13	PNR de l'Aubrac aveyronnais - Site Natura 2000 des Gorges de la Truyère
12	MP_AU71	PNR de l'Aubrac aveyronnais - Site Natura 2000 du Plateau Central de l'Aubrac aveyronnais
12	MP_JAO1	PAT Jaoul
12	MP_N014	Sites Natura 2000 du PNR des Grands Causses
12	MP_N855	Sites Natura 2000 du Causse noir et ses corniches
12	MP_N868	Site Natura 2000 du Causse Comtal
12	MP_N870	Site Natura 2000 des Tourbières du Lézou
12	MP_PCD1	PAT Cône Durenque
12	MP_VAVA	Site Natura 2000 des Vieux arbres de l'Aveyron et abords du Causse Comtal
31	MP_BIE1	Site Natura 2000 des côtes de Biell et Montoussé
31	MP_CHC1	Site Natura 2000 des Chaînes calcaires du piémont commingeois
31	MP_E310	Estives du massif pyrénéen en Haute-Garonne en sites Natura 2001
31	MP_E311	Territoire des estives collectives de la Haute-Garonne
31	MP_MVG1	Site Natura 2000 de la montagne de la Haute vallée de la Garonne
31	MP_Z313	Zones humides du piémont commingeois
32	MP_ARRA	Vallée de l'Arrats
32	MP_BARM	Bas Armagnac
32	MP_CASG	Coteaux de l'Astarac et bassin versant du Gers amont et de l'Auloue
32	MP_CLOM	Site Natura 2000 des Coteaux du Lizet et de l'Osse
32	MP_GIMO	Vallée de la Gimone
32	MP_HEST	Bassin versant de l'Hestail
32	MP_LAUZ	Site Natura 2000 de la vallée et coteaux de la Lauze

Dpt	Code territoire	Libellé territoire
46	MP_BVTS	Zones humides des bassins versants de la Tourmente et de la Sourdoire
46	MP_CQ02	PNR des Causses du Quercy - Sites Natura 2000 des vallées de l'Ouyse et de l'Alzou
46	MP_CQ10	PNR des Causses du Quercy - Sites Natura 2000 des vallées de la Rauze et du Vers
46	MP_CQ13	PNR des Causses du Quercy - Sites Natura 2000 de la Basse Vallée du Célé
46	MP_CQ15	PNR des Causses du Quercy - Sites Natura 2000 des Pelouses de Lalbenque
46	MP_N898	Site Natura 2000 de la Dordogne Quercynnoise
46	MP_N909	Site Natura 2000 de la zone centrale du Causse de Gramat
46	MP_SLBL	Zones Humides des Bassins versants du St-Matré, du Lissourgues, du Bondon et du Lacoste
65	MP_AZ65	Zones humides du Val d'Azun
65	MP_GP65	Site Natura 2000 des Gaves de Pau et de Cauterets
65	MP_HL65	Site Natura 2000 du Haut-Louron
65	MP_LB65	Site Natura 2000 du Lac Bleu Lévisse
65	MP_NES2	Granquet Pibeste
65	MP_NES4	Estives du site Natura 2000 du Liset de Hourt Blanque
65	MP_NES5	Estives du site Natura 2000 de Péguère, Barbat, Cambalès
65	MP_NSHP	Territoire des estives collectives des Hautes Pyrénées
65	MP_ZH65	Zones humides du plateau de Lannemezan et du piémont lourdaise
65	MP_ZIPN	Zones intermédiaires de Bigorre
81	MP_BSOR	Bassin versant du Sor
81	MP_BVVV	Bassin versant de la Vèbre et du Viau
81	MP_N942	Site Natura 2000 de la Vallée de l'Arn
81	MP_N944	Site Natura 2000 de la Montagne Noire Occidentale
81	MP_N945	Site Natura 2000 des Causses de Caucalières et Labruguière
81	MP_N946	Site Natura 2000 des Tourbières du Margnès
81	MP_VARN	Vallée de l'Arn (CATZH)
82	MP_CCQG	Cavités et Coteaux associés en Quercy Gascogne
82	MP_N953	Site Natura 2000 des Causses de Gausou
31-65	MP_GA65	Site Natura 2000 de la Garonne amont
32-65	MP_ADOU	Vallée de l'Adour
46-82	MP_LEMB	Prairies naturelles de la vallée du Lemboulas
81-82	MP_N011	Site Natura 2000 de la Grésigne et des Gorges de l'Aveyron

Les mesures agroenvironnementales et climatiques (MAEC) éligibles sur ces territoires ainsi que les conditions particulières de mise en œuvre de ces mesures (et notamment la durée de l'engagement d'un an ou de cinq ans), sont précisées en **annexe 1** du présent arrêté.

La cartographie des territoires contractualisés figure en **annexe 2** du présent arrêté.

Les aides versées par le MAA à un demandeur autre qu'un groupement agricole d'exploitation en commun (GAEC) ou une entité collective ne pourront dépasser le montant annuel de 1 900 € (mille neuf cent euros) par territoire.

En conséquence, aucun engagement qui conduirait à dépasser ce montant en première année d'engagement ne pourra être accepté.

Pour les GAEC le montant maximum des aides défini ci-dessus est multiplié par le nombre d'associés remplissant les critères individuels d'éligibilité.

Pour les entités collectives, les aides versées par le MAA pour des types d'opérations localisées et situées en sites Natura 2000 ne pourront pas dépasser le montant annuel de 1 900 € par part et par territoire dans la limite maximale de 6 parts par bénéficiaire.

Le nombre de parts est défini en fonction de la surface engagée, selon les tranches suivantes :

- De 0 à 100 hectares engagés 1 part
- De 100.01 à 200 hectares engagés 2 parts
- De 200.01 à 300 hectares engagés 3 parts
- De 300.01 à 400 hectares engagés 4 parts
- De 400.01 à 500 hectares engagés 5 parts
- A plus de 500.01 d'hectares engagés 6 parts

Lorsque le territoire est situé dans une autre région, le montant maximum annuel versé en contrepartie de l'engagement des surfaces sera celui défini dans cette autre région.

Les engagements juridiques seront pris dans la limite des crédits affectés à ces mesures et selon l'application des critères de sélection des dossiers individuels mentionnés dans le cahier des charges de ces mesures.

Art. 2 : Types d'opération « protection des races menacées de disparition » et « amélioration du potentiel pollinisateur des abeilles en zones remarquables »

En application de l'article 28 du règlement (UE) n° 1305/2013 du Parlement européen et du Conseil du 17 décembre 2013, des engagements dans les types d'opération suivants peuvent être demandés par les exploitants agricoles ayant leur siège d'exploitation situé dans un département couvert par le programme de développement rural Midi-Pyrénées : Ariège, Aveyron, Haute-Garonne, Gers, Lot, Hautes-Pyrénées, Tarn et Tarn-et-Garonne.

Ces engagements sont soutenus par un financement par le MAA.

- Protection des races menacées de disparition
- Amélioration du potentiel pollinisateur des abeilles en zones remarquables

Le cahier des charges du type d'opération « protection des races menacées de disparition » incluant la liste des races menacées de disparition, éligibles à la mesure, et leurs critères de sélection figure en **annexe 4** du présent arrêté.

Le cahier des charges du type d'opération « amélioration du potentiel pollinisateur des abeilles en zones remarquables » incluant les critères de sélection ainsi que la carte et la liste des communes reconnues comme « intéressantes au titre de la biodiversité » figurent en **annexe 5** du présent arrêté.

Les aides versées par le MAA à un demandeur autre qu'un groupement agricole d'exploitation en commun (GAEC) ne pourra dépasser le montant annuel suivant :

- 1 900 € (mille neuf cents euros) par an au titre du type d'opération « protection des races menacées de disparition »
- 1 008 € (mille huit cents euros) par an au titre du type d'opération « amélioration du potentiel pollinisateur des abeilles en zones remarquables »

En conséquence, aucun engagement qui conduirait à dépasser ce montant l'année de l'engagement ne pourra être accepté.

Pour les GAEC le montant maximum des aides défini ci-dessus peut être multiplié par le nombre d'associés remplissant les critères individuels d'éligibilité.

Les engagements juridiques seront pris dans la limite des crédits affectés à ces mesures et selon l'application des critères de sélection des dossiers individuels mentionnés dans le cahier des charges de ces mesures.

Art. 3 : Rémunération et financement des engagements en mesures agroenvironnementales et climatiques

Le montant unitaire des mesures que peut solliciter un demandeur individuel est indiqué pour chacune d'elle dans les notices d'information des mesures concernées figurant dans les délibérations de la commission permanente du conseil régional Occitanie N°CP/2021-JUIN/03/09 et suivantes. Ces montants unitaires sont précisés en **annexe 3** du présent arrêté.

Le FEADER est mobilisé en cofinancement des crédits du MAA au taux de cofinancement maximum prévu à l'article 59 du règlement (UE) n° 1305/2013, soit 75 %.

Chaque engagement financé fera l'objet d'une décision conjointe du préfet du département siège de l'exploitation et de la présidente du conseil régional.

Art. 4 : Exécution

Le secrétaire général pour les affaires régionales et le directeur régional de l'alimentation, de l'agriculture et de la forêt sont chargés, chacun en ce qui les concerne, de l'exécution du présent arrêté qui sera publié au recueil des actes administratifs de la préfecture de région.


Les annexes au présent arrêté sont consultables auprès de la direction régionale de l'alimentation, de l'agriculture et de la forêt Occitanie (Cité administrative – bâtiment E – Boulevard Armand Duportal – TOULOUSE) et sur le site Internet suivant :

<http://draaf.occitanie.agriculture.gouv.fr/Mesures-agro-environnementales-et>

[Cheminement : accueil du site > choix « Productions&Filières » > choix « Exploitations » > choix « Mesures agro-environnementales et climatiques (MAEC) » > choix « Réglementation »]

Fait à Toulouse, le

13 JUL. 2021



Étienne GUYOT

LISTE DES ANNEXES AU PRÉSENT ARRÊTÉ :

- ANNEXE 1 – Liste des mesures ouvertes en 2021 et faisant l'objet d'un cofinancement du MAA
- ANNEXE 2 – Cartographie des territoires ouverts en 2021 et faisant l'objet d'un cofinancement du MAA
- ANNEXE 3 – Notices d'information des MAEC ouvertes en 2021 et faisant l'objet d'un cofinancement du MAA
- ANNEXE 4 – Notice d'information du type d'opération « préservation des races menacées » incluant la liste des races menacées de disparition et leur niveau de priorité en Midi-Pyrénées
- ANNEXE 5 – Notice d'information du type d'opération « amélioration du potentiel pollinisateur des abeilles en zones remarquables » incluant la carte et la liste des communes reconnues comme intéressantes au titre de la biodiversité

MISSION NATIONALE DE CONTRÔLE antenne de
Bordeaux

R76-2021-07-12-00001

Arrêté portant modification de la composition du conseil
de la CPAM des Hautes-Pyrénées



MINISTÈRE DES SOLIDARITÉS ET DE LA SANTÉ

*Liberté
Égalité
Fraternité*

ARRETE n°46/2021

portant modification de la composition du conseil de la Caisse Primaire d'Assurance Maladie des Hautes-Pyrénées

Le ministre des solidarités et de la santé

Vu le code de la sécurité sociale et notamment les articles L. 212-2, R. 211-1, D.231-1 à D.231-4 ;

Vu l'arrêté ministériel n°57/2018 du 19 mars 2018 portant nomination des membres du conseil de la Caisse Primaire d'Assurance Maladie des Hautes-Pyrénées modifié le 14 août 2018, le 19 février 2019, le 16 avril 2019, 17 novembre 2020 et 27 janvier 2021 ;

Vu l'arrêté du 1 septembre 2020 portant délégation de signature à Monsieur Hubert VERDIER, chef de l'antenne de Bordeaux de la mission nationale de contrôle et d'audit des organismes de sécurité sociale ;

Vu la proposition de la Confédération Française Démocratique du Travail (CFDT) ;

ARRÊTE

Article 1

L'arrêté ministériel en date du 19 mars 2018 portant nomination des membres du conseil de la Caisse Primaire d'Assurance Maladie des Hautes-Pyrénées est modifié comme suit :

Dans la liste des représentants des assurés sociaux désignés au titre de la Confédération Française Démocratique du Travail (CFDT) sont nommés :

- **Madame Jocelyne SCHLICK**, en tant que titulaire, en remplacement de Monsieur Jean-Eugène CEBOLLADO,
- **Monsieur Didier ABBADIE**, en tant que suppléant, remplace Philippe LOURS.

Article 2

Le Chef de l'antenne de Bordeaux de la Mission Nationale de Contrôle et d'Audit des organismes de sécurité sociale est chargé de l'exécution du présent arrêté, qui sera publié au Recueil des Actes Administratifs de la de la région.

Fait à Bordeaux, le 12 juillet 2021

Le ministre des solidarités et de la santé,
Pour le ministre et par délégation ;

Le Chef d'antenne de Bordeaux
de la Mission Nationale de Contrôle et d'Audit
des organismes de sécurité sociale

Hubert VERDIER